

ΑΠΟΦΑΣΗ

ΘΕΜΑ: "Κατηγοριοποίηση και καθορισμός ορίων οικισμών **Κάτω Καστρίτσι, Ρουμελιώτικα, Μαγούλα, Κοινότητας Κάτω Καστρισιού, επαρχίας Πατρών Ν. Αχαΐας**".

Ο Νομάρχης Αχαΐας έχοντας υπ' όψη

1. Το από 24-4-85 (ΦΕΚ 181Δ/3-5-85) "περί τρόπου καθορισμού ορίων οικισμών της χώρας μέχρι 2.000 κατοίκους, κατηγορίας αυτών και καθορισμός όρων και περιορισμών δόμησης τους".
2. Το από 14-2-87 Π.Δ. (ΦΕΚ 133Δ/23-2-87) που αφορά τροποποίηση, των από 24-4-85 "Τρόπος καθορισμού ορίων οικισμών της χώρας μέχρι 2.000 κατοίκους κατηγορίες αυτών και καθορισμός όρων και περιορισμών δόμησης τους" (ΦΕΚ 181Δ) και από 20-8-85 "πολεοδόμηση και επέκταση οικισμών της χώρας μέχρι 2.000 κατοίκους και τροποποίησή του από 24-4-85 Π.Δ. (ΦΕΚ 414Δ)".
3. Τα πληθυσμιακά στοιχεία της τελευταίας απογραφής του Κράτους της ΕΣΥΕ.
4. Τη μελέτη σχεδιασμού ανοικτών πόλεων που εκπονήθηκε από ομάδα μελετητών που έκανε προτάσεις για την οριοθέτηση, κατηγοριοποίηση κ.λ.π. των οικισμών του Ν. Αχαΐας σύμφωνα με τις προδιαγραφές του ΥΠΕΧΩΔΕ.
5. Την υπ' αρ. 11/85 απόφαση του Κοινοτ. Συμβουλίου Κάτω Καστρισιού.
6. Την υπ' αρ. 12/10-7-87 γνωμοδότηση του ΣΧΟΠ Ν. Αχαΐας.

ΑΠΟΦΑΣΙΖΟΥΜΕ

1. Την κατηγοριοποίηση των οικισμών Κάτω Καστρίτσι, Ρουμελιώτικα, Μαγούλα, επαρχίας Πατρών, όπως παρακάτω:
 - Θέση στο χώρο: Περιαστικοί, όχι Παραλιακοί, όχι Τουριστικοί
 - Βαθμός προστασίας: (Β3) Αδιάφοροι
 - Δυναμικότητα: (Γ1) Δυναμικοί Κάτω Καστρίτσι, Ρουμελιώτικα, (Γ2) Στάσιμος Μαγούλα
 - Βαθμός διασποράς: (Δ1) Συνεκτικοί
 - Μέγεθος: (Ε2) Μεσαίοι Κάτω Καστρίτσι, Ρουμελιώτικα, (Ε1) Μικρός Μαγούλα
2. Καθορίζουμε τα όρια των οικισμών Κάτω Καστρίτσι, Ρουμελιώτικα, Μαγούλα, όπως αυτά φαίνονται στο διάγραμμα του οικισμού σε κλ. 1:5000 που συνοδεύει την απόφαση που φέρει την σφραγίδα του ΣΧΟΠ.
3. Εντός των ορίων των οικισμών ισχύουν οι γενικοί όροι δόμησης που προβλέπονται από το Π.Δ. (ΦΕΚ 181Δ/3-5-85) όπως τροποποιήθηκε με το από 14-2-87 Π.Δ. (ΦΕΚ 133Δ/23-

2-87). Και για τους οικισμούς **Κ. Καστρίτσι, Ρουμελιώτικα αρτιότητα γηπέδου 1000μ2 και για Μαγούλα αρτιότητα γηπέδου 500μ2.**

4. Κατά παρέκκλιση εντός των ορίων του οικισμού θεωρούνται άρτια τα οικοπέδα με όποιο εμβαδόν είχαν στις 3-5-85 ημέρα δημοσίευσης του από 24-4-85 Π.Δ.

5.α) Πριν από οποιαδήποτε κατάτμηση οικοπέδων εντός των ορίων του οικισμού θα πρέπει να θεωρείται το σχετικό τοπογραφικό διάγραμμα από το Τ.Π. και Π.Ε. της Νομαρχίας, ώστε να εξασφαλίζεται η συνέχεια των υπαρχόντων κοινοχρήστων χώρων και η δημιουργία νέων κοινοχρήστων χώρων σύμφωνα με τα οριζόμενα στις διατάξεις της παρ. 1 του άρθρου 6 του από 24-4-85 Δ/τος, όπως αυτό τροποποιήθηκε με το από 14-2-87 Π.Δ. (ΦΕΚ 133Δ/23-2-87).

β) Να εξασφαλίζεται οπωσδήποτε η συνέχεια των υφιστάμενων ή εγκεκριμένων δρόμων του οικισμού.

Με την υπογραφή της απόφασης αυτής καταργείται η με αρ. Χ 2151/86 απόφαση Νομάρχη που αναφέρεται στους οικισμούς Κάτω Καστρίτσι, Ρουμελιώτικα, Μαγούλα.

Κατά τα λοιπά ισχύουν τα οριζόμενα στο Δ/γμα της 24-4-85 (ΦΕΚ 181Δ/3-5-85) όπως τροποποιήθηκε με το από 14-2-87 Π.Δ. (ΦΕΚ 133Δ/23-2-87).

Η απόφαση αυτή με το σχεδιάγραμμα που τη συνοδεύει να δημοσιευθεί στην Εφημερίδα της Κυβέρνησης.

Ο Νομάρχης Αχαΐας
Δημ. Πανταζής

ΑΠΟΦΑΣΗ

ΘΕΜΑ: "Τροποποίηση της με αριθ. Πρωτ. Χ.Ε. 203/1-9-87 απόφαση Νομάρχη που αφορά καθορισμό ορίων οικισμών **Κάτω Καστρίτσι, Ρουμελιώτικα, Μαγούλα, Κοινότητας Κάτω Καστρίτσι**, επαρχίας Πατρών Ν. Αχαΐας".

Η Νομάρχης Αχαΐας

Εχοντας υπ' όψη:

1. Την με αριθ. Χ.Ε. 203/87 απόφαση Νομάρχη που αφορά την κατηγοριοποίηση και καθορισμό ορίων οικισμών Κοινότητας Κάτω Καστριτσίου.
2. Την με αρ. Π. 20/12/28-11-88 γνωμοδότηση του ΣΧΟΠ Ν. Αχαΐας.

ΑΠΟΦΑΣΙΖΟΥΜΕ

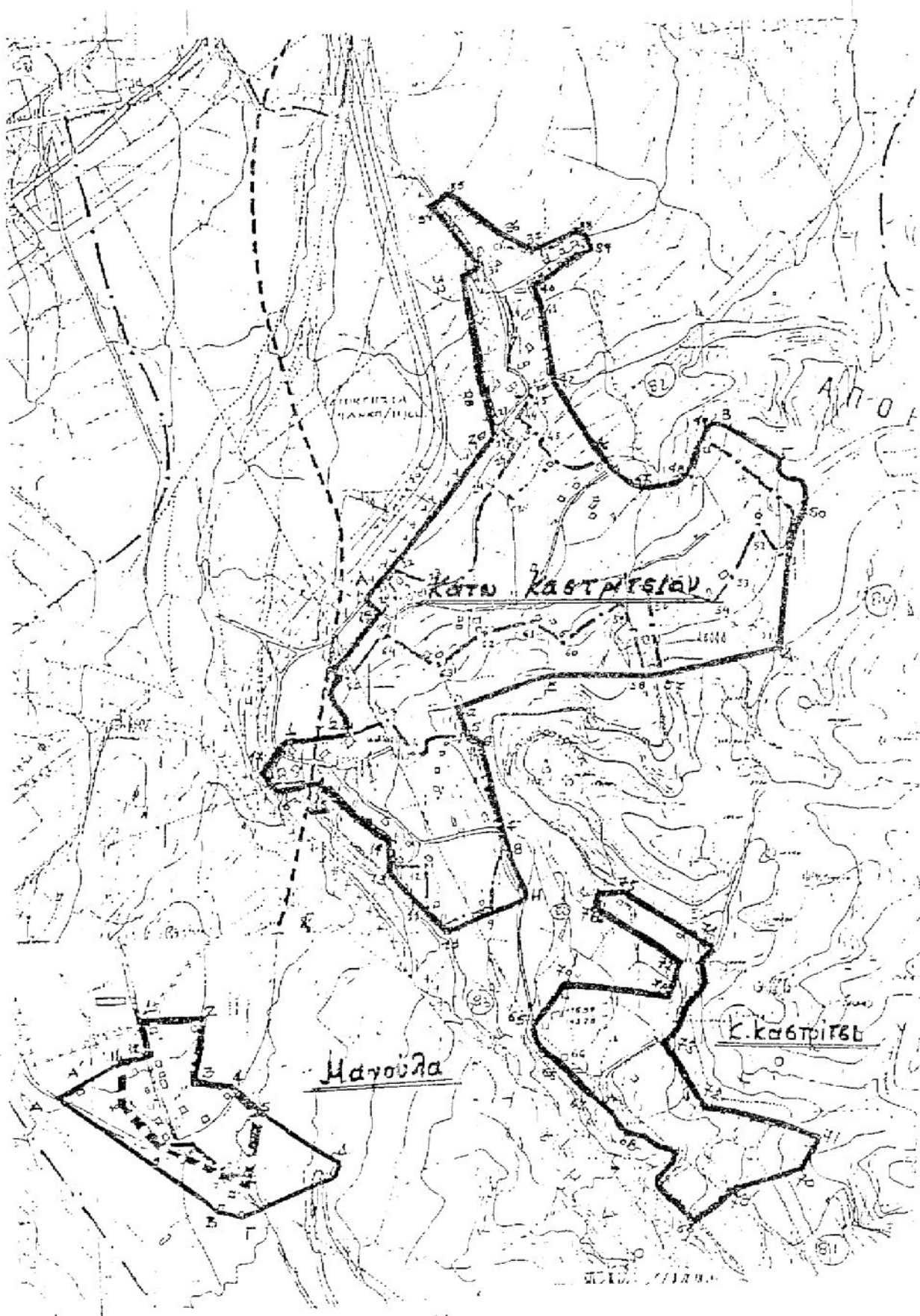
Τροποποιούμε τα όρια του οικισμού Κάτω Καστριτσίου όπως φαίνονται στο συνημμένο διάγραμμα.

Το διάγραμμα σε κλ. 15000 θα αναρτηθεί στο Τ.Π. και Π.Ε. Πάτρας από 23-1-89 έως 10-2-89.

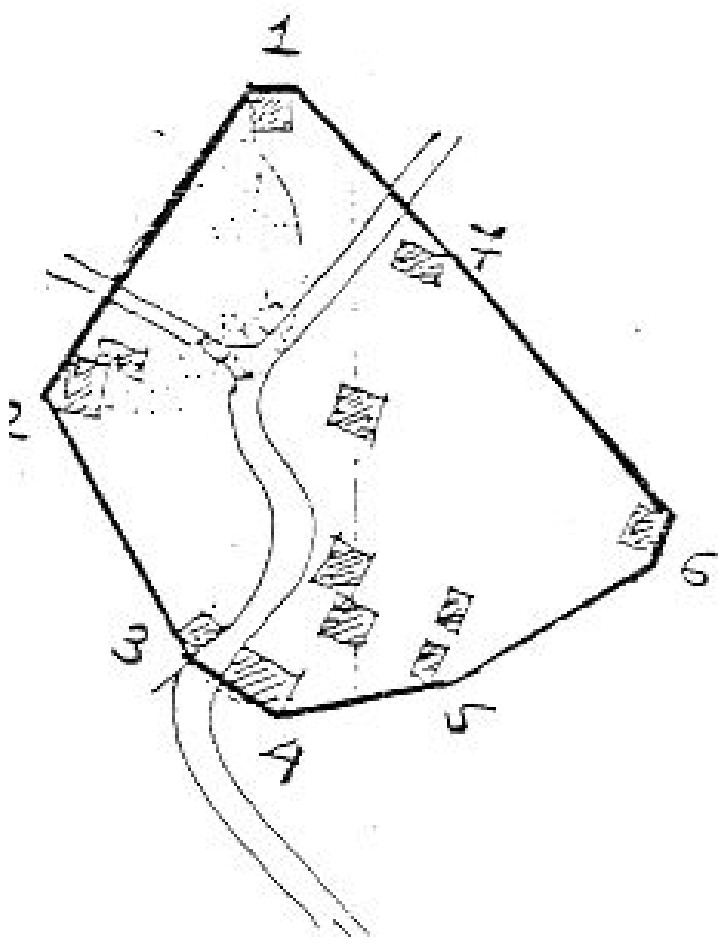
Η Νομάρχης Αχαΐας
Αναστ. Κανελλοπούλου

Κάτω Καστρίτσι: Δ: Ε.Γ.Κ. Χ. Μέομελα .57: Ε.Γ.Κ. Αν Σπηλιώπουλου .Ε: Ε.Γ.Κ. Παλαιάς οικίας Στραπατσάρα (κατεδαφισθείσα) .Ζ: Πους της καθέτου από το Ε στην 5.63 .5-6-7-8: Ε.Γ.Κ. .Η: Τομή της επεκτάσεως της 9-10 με τον Κοινοτικό δρόμο .9-10-11-13-14-15-16-17-1-2-18-19: Ε.Γ.Κ- .Α: Συμβολή δρόμων .26: Ε.Γ.Κ. Καραγεωργόπουλου .28: Ρήγα .32: Ε.Γ.Κ. .33: Ε.Γ.Κ- .34: Ε.Γ.Κ. Καρέλα .35-36-37-38-39: Ε.Γ.Κ. .40: Ε.Γ.Κ. Μ.τιαράκα-,ι .41: Ε.Γ.Κ. Νικολάου .42: Ε.Γ.Κ. Πολίτη .46: Ε.Γ.Κ. Καραγεωργόπουλου Ν. .47: Ε.Γ.Κ. Μποτσίβαλης .48: Ε.Γ.Κ. Κυριακόπουλου 49· Ε.Γ.Κ. .Β: Παλιά οικία Βασιλακοπούλου Δήμητρα σε ιδιοκτησία Ρούσσου .Γ: Συμβολή μονοπατιών .50: Ε.Γ.Κ. Παναγόπουλου .65: ΚΓΚ. Μανωλάκου .66: Ε.Γ.Κ. Διονυσίας Αλεξάνδρου .67: Ε.Γ.Κ. Κονταξή .68: Ε.Γ.Κ. .69: Πους της καθέτου από το 70 στον Επαρχιακό .70": Ε.Γ.Κ. Κων/νου Μπόμπολα .70: Ε.Γ.Κ. Γεωργίου Παπαλαμπροπούλου .71: Ε.Γ.Κ. Κονταξή Αντώνιος .72: Ε.Γ.Κ. Μέρμελα .73: Ε.Γ.Κ. Αλεξίου Αλεξάνδρου .73-74: Κοινοτικός δρόμος .74: Τομή επέκτασης 75-74' με τον Κοινοτικό δρόμος .75: Ε.Γ.Κ. Νικολίτσας Μπόμπολα .76: Ε.Γ.Κ. Ν. Ρήγα .77: Ε.Γ.Κ. Παπαλαμπρόπουλου .78: Ε.Γ.Κ. Α. Πολίτη .79: Ε.Γ.Κ.

Μαγούλα: 1: Ε.Γ.Κ. Αλεξανδρόπουλου Ανδρέα .2: Ε.Γ.Κ. Αλεξανδρόπουλου Κυριάκου .3: Ε.Γ.Κ. .4: Ε.Γ.Κ. Μπουρδόπουλου Κ, 2: Παλιό κτίσμα κατεδαφ. .Δ: Ε.ΓΚ. Σωτηροπούλθου .Γ: Ε.Γ.Κ. .Β: Ε.Γ.Κ. Παναγιωτόπουλου .Α: Τομή 11-Α με δρόμο .Α¹: Καραλμέρης .11: Ε.Γ.Κ. Παπαγιαννόπουλου .12: Ε.Γ.Κ. .12-1: Δρόμος



Ρουμελιώτικα: 1: Ε.Γ.Κ. οικία Μπαζιώτη .2: Ε.Γ.Κ. οικίες Χρήστου και Ρουμελιώτη .3: Ε.Γ.Κ. Αποθήκη Καντα .4: Ε.Γ.Κ. οικία Διονυσίου Ρουμελιώτη .5: Ε.Γ.Κ. αποθήκη Μαοία: Ρουμελιώτη .6: Ε.Γ.Χ. οικία Ιωάννη Ρουμελιώτη .7: Ε.Γ.Κ. οικία Γεωργίου



ΑΠΟΦΑΣΗ

ΘΕΜΑ: "Τροποποίηση της με αριθ. Χ 10462/91 απόφασης".(αφορά όλους τους οικισμούς)

Ο Νομάρχης Αχαΐας έχοντας υπ' όψη:

1. Την με αριθ. Χ.Ε. 203/1-9-87 απόφαση Νομάρχη που αφορά οριοθέτηση οικισμών.
2. Την με αριθ. Χ. 10462/91 απόφαση που αφορά συμπλήρωση της με αριθ. Χ.Ε. 203/87 απόφασης Νομάρχη.
3. Την από 14-6-93 αίτηση κ. Κυριακόπουλου.
4. Το με αριθ. Χ 6844/12-7-93 ερώτημα μας προς την Κοινότητα Κ. Καστρισιού.
5. Την με αριθ. 58/93 απόφαση Κοιν. Συμβουλίου Κάτω Καστρισιού.
6. Τα με αριθ. 11/10/25-6-93 και 20/4/26-11-93 πρακτικά του ΣΧΟΠ Ν. Αχαΐας.

ΑΠΟΦΑΣΙΖΟΥΜΕ

Τροποποιούμε την αριθ. Χ 10462/91 προηγούμενη απόφαση μας ως εξής.

"5. γ. Καθορίζεται ελάχιστο πλάτος δρόμων νέων διανοιγμένων αλλά και υφισταμένων διαπλατυνομένων σε 6μ. Καθ' οιοδήποτε τρόπο δημιουργημένοι, ή υφιστάμενοι δρόμοι μεγαλύτερου πλάτους παραμένουν ως έχουν".

Με την παρούσα δεν προκαλείται δαπάνη σε βάρος του Κρατικού προϋπολογισμού, ούτε σε βάρος αυτού του αρμοδίου Ο.Τ.Α.

Ο Νομάρχης Αχαΐας
Στεργ. Κατηχωρίτης

ΑΠΟΦΑΣΗ

ΘΕΜΑ: " Συμπλήρωση - ενημέρωση του ορίου του οικισμού Μαγούλα Κοινότητας Κ. Καστριτσίου Ν. Αχαΐας."

Ο Νομάρχης Αχαΐας έχοντας υπ' όψη:

1. Το από 24,4.85 Π. Δ/γμα ΦΕΚ 181Δ73.5-85 όπως τροποποιημένο ισχύει.
2. Την αρ. ΧΕ203/1.9.87 {ΦΕΚ 884ΔΥ15.9.87) απόφαση Νομάρχη.
3. Την από 24.10.97 αίτηση της Βασ. Πολιτη.
4. Την αρ.13658/18.9.97 εισήγηση της Δν/σης ΧΟΠ Ν. Αχαΐας.
5. Το Π2/Θ1/23.1.98 Πρακτικό του ΣΧΟΠ Ν. Αχαΐας.
6. Το αρ. 67547/3723/18.9.95 έγγραφο του ΥΠΕΧΩΔΕ περί αρμοδιοτήτων τροποποίησης Νομαρχιακών αποφάσεων καθορισμού ορίων οικισμών,

ΑΠΟΦΑΣΙΖΟΥΜΕ

Αντικαθιστούμε το υπόμνημα του διαγράμματος οριοθέτησης του οικισμού Μαγούλα Κοιν. Κ. Καστριτσίου που συνοδεύει την αρ. ΧΕ 203/1.9.87 (ΦΕΚ 884Δ715.9.87) απόφαση Νομάρχη ενημερωμένο και συμπληρωμένο ως εξής:

- 1: Ε.Γ.Κ. (Εξωτερική γωνία κτίσματος) Αλεξανδρόπουλου Ανδρέα.
- 2: Ε.Γ.Κ. Αλεξανδρόπουλου Κυριάκου.
- 3: Ε.Γ.Κ. Αλεξανδρόπουλου Αναστ.
- 4: Ε.Γ.Κ. Μπουρδούλη Κων. δ: Ε.Γ.Κ. (παλιού κατεδ.) Γ: Ε.Γ.Κ. Παπαγιαννόπουλου Χρ.
- Β: Ε.Γ.Κ. Παπαγιαννόπουλου Χρ.
- Α: Τομή της (Α'-11) με δρόμο
- Α': Ε.Γ.Κ. Καραπιπέρη.
- 11: Ε.Γ.Κ. Παπαγιαννόπουλου Ευγένιου.
- 12: Τομή της (Α'-11) με δρόμο
- 12-1: Δρόμος

Κατά τα λοιπά ισχύει η αρ. ΧΕ 203/1.9.87 (ΦΕΚ 884 Δ7 15.9.87) απόφαση Νομάρχη.

Με τις διατάξεις της απόφασης αυτής δεν προκαλείται δαπάνη σε βάρος του Κρατικού Προϋπολογισμού ούτε αυτού του αρμοδίου ΟΤΑ.

Η απόφαση αυτή να δημοσιευθεί στην Εφημερίδα της Κυβερνήσεως.

Ο Νομάρχης ΣΤΑΘΗΣ ΑΘΑΝΑΣΟΠΟΥΛΟΣ - ΣΕΡΕΤΗΣ

Πάτρα 18-6-98

Αρ. Πρωτ 5228

ΑΠΟΦΑΣΗ

ΘΕΜΑ: Τροποποίηση - συμπλήρωση της αρ. πρωτ 971/13-2-98 απόφασης
(ΦΕΚ 200/20-3-98/7.Δ) - οικ. Χαυρίδου -

Ο Νομάρχης Αχαΐας

Έχοντας υπόψη:

1. Το από 24-4-85 Π. Δ/φο φεκ 181 Δ/3-5-85 όπως τροποποιήθηκε
16/1/91

2. Την αρ. 971/13-2-98 Φεκ 200/20-3-98/7.Δ απόφαση

3. Το αρ. 67547/3723/18-9-95 έγγραφο του ΥΠΕΧΘΕ περί αφο-
δωσίτων τροποποιήσεως Νομαρχιακών αποφάσεων καθαρικών έργων
οικισμών

αποφασίζουμε

Τροποποιήσε-συμπληρώνημε στο υπόμνημα που εσωδότη των
αρ. πρωτ 971/13-2-98 Φεκ 200 Δ/20-3-98 απόφαση κορυφή
καθαρικών Δ. Ε. Γ. Κ. Τριφυλίας που εκ παραδρομής
απορρίφθηκε

Η απόφαση να δημοσιευθεί στην εφημερίδα της κυβέρνησης
ΜΕ ΤΙΣ ΕΠΙΣΤΕΥΤΕΣ ΤΩΣ ΑΠΟΦΑΣΕΩΣ ΑΛΛΩΣ ΔΕΝ ΠΡΟΚΑΤΗΓΑΙ ΔΕΔΙΧΤΗ
ΣΕ ΒΑΡΕΣ ΤΩΝ ΓΕΧΝΕΩΝ ΤΩΝ ΑΝΟΠΟΛΟΓΩΜΩΝ ΟΠΩΣ ΑΙΤΩΝ ΤΩΝ ΑΡΧΟΔΩΝ Ο.Τ.Α



Ο ΝΟΜΑΡΧΗΣ ΑΧΑΪΑΣ

ΣΤΑΘΟΣ ΑΓΑΝΑΘΟΠΟΥΛΟΣ - ΣΕΡΤΗΣ

ΑΝΤΙΠΡΟΪΚΕΤΗΣ
ΑΝΤΙΠΡΟΪΚΕΤΗΣ

ΕΠΙΧΕΙΡΗΣΙΑΚΟ ΠΡΟΓΡΑΜΜΑ
ΕΥΡΩΠΑΪΚΗ ΕΝΩΣΗ
ΠΕΡΙΦΕΡΕΙΑ ΚΑΡΔΙΑΣ

- κοινωτική έδρα Ζωοφραγίου
- 2 κοιν. κ. Καβερτζίου
- 3. Δυση κ.ο.π
- 3. γ.ο.ε.ο.ε

Δυση Τολφών Εργασίας
Τμήμα Αρχών Έκδοσης
Αθήνα

ΕΙΣΗΓ. | ΤΕΧΝΙΚΑΤ. | ΠΡΟΤΥΠ.

10-6-98

ΒΑΣΙΛΕΥΣ ΚΑΙ ΤΕΧΝΟΛΟΓΙΑ
ΑΡΧΙΤΕΚΤΟΝΑ

ΝΤΑΪΡΟΥΚΟΥ Α. ΒΑΣΙΚΗ
ΑΡΧΙΤΕΚΤΟΝΙΚΟΙ ΜΕ Α' Β

Μάγρα 7 - 6-99
Αρ. Πρωτ. 5959

ΘΕΜΑ: Διακρίνηση - ευρύτερωση, της ΧΕ 203/1-9-87
ΦΕΚ 884 Δ/15-9-87 απόφασης Νομάρχου

Ο Νομάρχης Αχαΐας

Έχοντας υπόψη:

1. Το από 24-4-85 Π. Δίχμα (ΦΕΚ 181 Δ/3-5-85) όπως τροποποιήσω 16/1/87
2. Το Ν. 2508/97 "Βιώσιμη οικιστική ανάπτυξη πόλεων και οικισμών της χώρας (ΦΕΚ 124 Α/13-6-97)
3. Το αρ. ΧΕ 203/87 ΦΕΚ 884 Δ/87 απόφαση οριοθέτησης των παραπάνω οικισμών
4. Το αρ. 66/98 απόφαση Ε.Σ. & Κατοικήτων
5. Το αρ. 12172/24-11-98 εισήγηση της Δ/νσης Χ.Ο.Π
6. Το αρ. 176/05/26-5-98 πρακτικό των Ε.Χ.Ο.Π Ν. Αχαΐας

απόφραξιζόμενα

Διακρίνισιζόμενα (λόγω ελλειπών αναγραφών) κορυφών των ορίων των οικισμών & κατοικήτων δήμων Πίνω (απόφαση ΧΕ 203/1-9-87 ΦΕΚ 884 Δ/15-9-87 ως εξής:

ΤΡ: Εγκριτική χρήση κτίσματος Δήμου Ασηματόπουλων

Κατά το λοιπό ισχύει η παρώντων εκτελεστική απόφαση και το διάγραμμα


Η απόφαση με δημοσιευθεί ως συμμετρία με κυβερνήτως

Με τις δέσμες της απόφασης αυτής δεν προκαλείται δαπάνη εκτός των κρατικών προϋπολογισμού ούτε αμοιβή των αρμοδίων Ο.Τ.Α.

- ΚΟΙΝΩΝΙΑ: 1. Εθνικό Γεωγραφικό
2. Δύο Ρίν
3. Γρ. οικισμών

De
2-6-99

ΝΤΑΪΡΟΠΟΥΛΟΥ ΒΑΣΙΛΙΚΗ
ΑΡΧΙΤΕΚΤΩΝ ΜΗΧΑΝΙΚΕΣ
115 Α' ΕΣΘ:4



ΑΚΡΙΒΕΣ ΑΝΤΙΓΡΑΦΟ

ΚΑΡΑΚΩΝΙΔΗΣ ΚΩΝΣΤΑΝΤΙΝΟΣ
ΔΙΟΙΚΗΤΙΚΟΣ - ΜΕ

Ο ΝΟΜΑΡΧΗΣ ΑΧΑΪΑΣ

ΣΤΑΘΗΣ ΑΘΑΝΑΣΙΟΥΧΑΚΗΣ - ΓΕΡΦΙΝΗΣ

ΑΠΟΦΑΣΗ

ΘΕΜΑ: " Τροποποίηση της αρ. ΧΕ 203/1.9.87 (ΦΕΚ 884Δ787) απόφασης του Νομάρχη Αχαΐας."

Ο Νομάρχης Αχαΐας έχοντας υπ' όψη:

- 1.Το από 24.4.85 Π.Δ/γμα όπως τροποποιημένο ισχύει.
- 2.Την ΧΕ 203/1.9.87 ΦΕΚ 884Δ787 απόφαση Νομάρχη.
- 3.Τις αρ. πρωτ. 8229/3.7.01 & 9476/27.8.01 εισηγήσεις της Δ/σης ΧΟΠ.
- 4.Τα αρ. Π7/Θ6/6.7.01 & Π9/Θ3/7.9.01 πρακτικά του ΣΧΟΠ Ν. Αχαΐας.
- 5.Το αρ. 67547/3723/18.9.95 έγγραφο του ΥΠΕΧΩΔΕ περί αρμοδιοτήτων τροποποίησης Νομαρχιακών αποφάσεων καθορισμών ορίων οικισμού,

ΑΠΟΦΑΣΙΖΟΥΜΕ

Τροποποιούμε την ΧΕ 203/1.9.87 ΦΕΚ 884Δ787 απόφαση του Νομάρχη Αχαΐας και συγκεκριμένα αντικαθιστάμε το υπόμνημα του συνοδευτικού διαγράμματος της παραπάνω απόφασης.

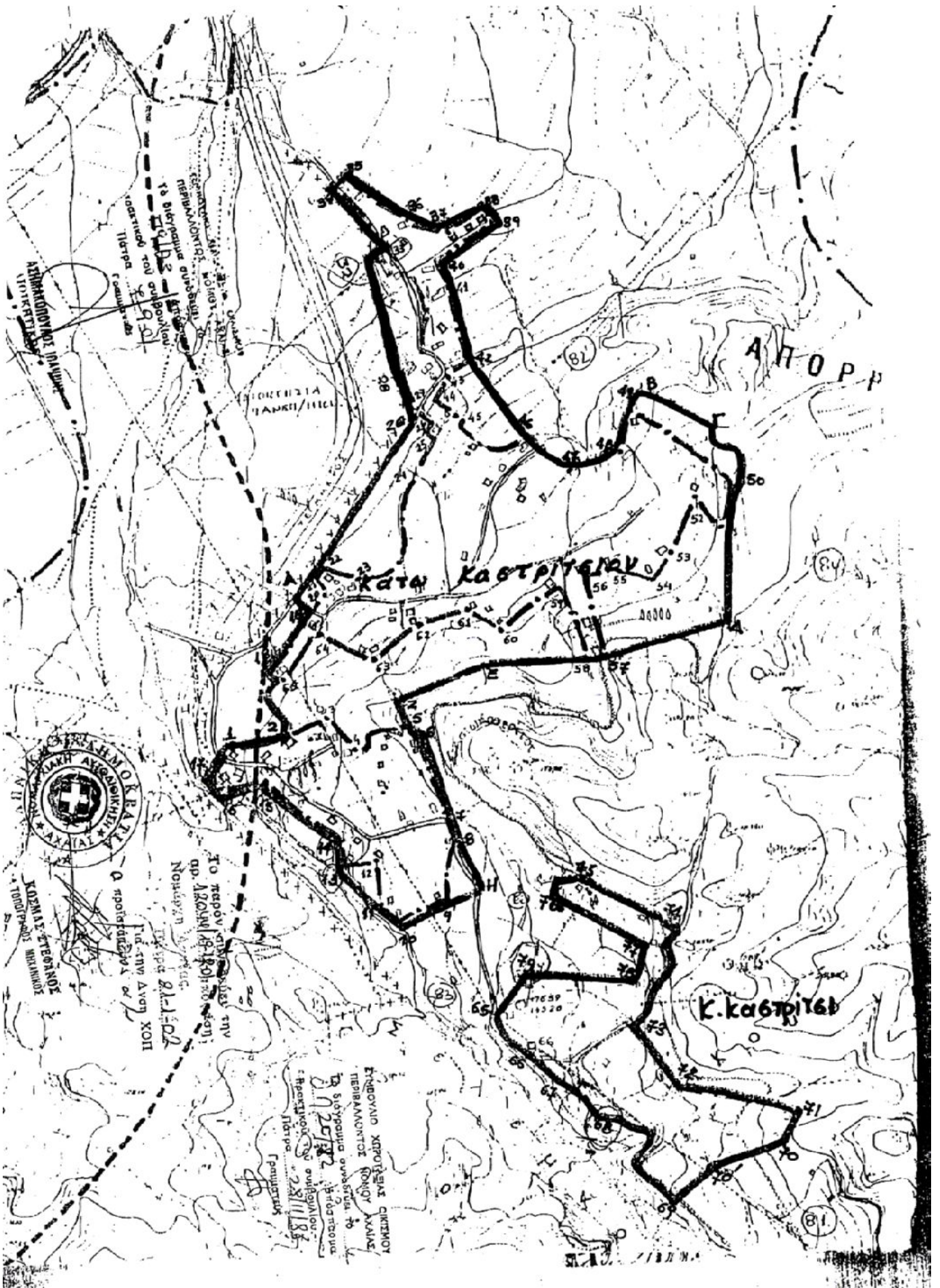
Κατά τα λοιπά ισχύει η αρ. ΧΕ 203/87 απόφαση Νομάρχη.

Με τις διατάξεις της απόφασης αυτής δεν προκαλείται δαπάνη σε βάρος του κρατικού προϋπολογισμού ούτε αυτού του αρμοδίου Ο.Τ.Α.

Η απόφαση αυτή με το διάγραμμα που τη συνοδεύει να δημοσιευθεί στην εφημερίδα της Κυβερνήσεως.

Ο Νομάρχης ΣΤΑΘΗΣ ΑΘΑΝΑΣΟΠΟΥΛΟΣ - ΣΕΡΕΤΗΣ

Κ. Καστρίτσι: Δ: Ε. Γ. Κ. (Εξωτερική γωνία κτίσματος) Χ. Μέρμελα. 57: Ε.Γ.Κ. Αν. Σπηλιώπουλου. Ε: Ε.Γ.Κ. παλιάς οικίας Στραπατσάρα (κατεδαφισθείσα). Ζ: Τους της καθέτου από την Ε στους 5-63.5: Ε.Γ.Κ, Ζωή Τσάμη. Ε: Ε.Γ.Κ. Ζωή Τσάμη. 7: Ε.Γ.Κ. Τσάμη Αλεξίου. 8: Ε.Γ.Κ. Λουκόπουλου Κων/νου. Η: Τομή της επέκτασης της 9-10 με τον κοινοτικό δρόμο. 9: Ε.Γ.Κ. Κοτσάφτη Χαράλαμπο. 10: Ε.Γ.Κ. Κουριολή Παν. 11: Ε.Γ.Κ. Κουριολή Ευανθία. 13: Ε.Γ.Κ. Χρήστου Τσάμη του Κων/νου. 14: Ε.Γ.Κ. Βασίλειου Τσάμη. 15: Ε.Γ.Κ. Παν. Μπαράκου. 16: Ε.Γ.Κ. Μπαράκου Παν. 17: Ε.Γ.Κ. Μπόμπολα Γεώργιου. 1: Ε.Γ.Κ. Καραγεωργόπουλου Γεώργιου. 2: Ε.Γ.Κ. Θεοδωρόπουλου. 18: Ε.Γ.Κ. Κουτσουμπελίτη Ιωάννη. 19: Ε.Γ.Κ. Καυκά Ανδρέα του Νικολάου. Α: Συμβολή δρόμων. 26: Ε.Γ.Κ. Καραγεωργόπουλου Κανέλλου. 28: Ε.Γ.Κ. Ρήγα. 32: Ε.Γ.Κ. Βαγενά Κων/νου. 33: Ε.Γ.Κ. Νικολόπουλου Αν. 34: Ε.Γ.Κ. Καρέλα. 35: Ε.Γ.Κ. Κονταξή Παναγιώτα. 36: Ε.Γ.Κ. Κονταξή Παναγιώτα. 37: Ε.Γ.Κ. Κουτρούκη Αναστασία. 38: Ε.Γ.Κ. Μπαράκου Αγγελική, 39: Ε.Γ.Κ. Μπαράκου Παναγιώτη. 40: Ε.Γ.Κ. Μπαράκου. 41: Ε.Γ.Κ. Νικολάου. 42: Ε.Γ.Κ. Πολίτη. 46: Ε.Γ.Κ. Καραγεωργόπουλου Ν. 47: Ε.Γ.Κ. Μποτσιβόλη. 48: Ε.Γ.Κ. Κυριαζόπουλου. 49: Ε.Γ.Κ. Ρούσση. Β: Παλιά οικία Βασιλακοπούλου Δήμητρας σε ιδιοκτησία Ρούσσου. Γ: Συμβολή μονοπατιών. 50: Ε.Γ.Κ. Παναγόπουλου. 65: Ε.Γ.Κ. Μανωλάκου. 66: Ε.Γ.Κ. Διονυσίας Αλεξάνδρου. 67: Ε.Γ.Κ. Κονταξή, 68: Ε.Γ.Κ. Σταυρούλας Κεφάλια. 69: Τους της καθέτου από το 70 στον επαρχιακό. 71: Ε.Γ.Κ. Κονταξή Αντωνίας. 72: Ε.Γ.Κ. Μέρμελα. 73: Ε.Γ.Κ. Αλεξίου Αλεξάνδρου. 73-74: Κοινοτικός δρόμος. 74: Τομή Επέκτασης. 75-74' με τον κοινοτικό δρόμο. 75: Ε.Γ.Κ. Νικολίτσας Μπόμπολα. 76: Ε.Γ.Κ. Ν. Ρήγα. 77: Ε.Γ.Κ. Παπαλαμπρόπουλου. 78: Ε.Γ.Κ. Α. Πολίτη. 79: Ε.Γ.Κ. Αποθήκης Κονταξή.





ΕΛΛΗΝΙΚΗ ΔΗΜΟΚΡΑΤΙΑ
ΝΟΜΑΡΧΙΑΚΗ ΑΥΤΟΔΙΟΙΚΗΣΗ ΑΧΑΪΑΣ

ΔΙΕΥΘΥΝΣΗ Δ.Ο.Α.Δ.Π.Ε.Ο.
Τμήμα

Ταχ. Δ/ση : Αθήνα 4
Ταχ. Κώδικας :
TELEX :
TELEFAX :
Πληροφορίες : Β. Ζαρούνας
Τηλέφωνο : 315-584

Πάρος 5-8 2003

Αριθ. Πρωτ.: 9149/03

ΠΡΟΣ: Γεω. Κωνσταντίνου
Ρωτζιώλη -

Διατηρητής

ΚΟΙΝ: Διευθυντής Ντάμα
Σίβου 12-14
Επαύρι

ΘΕΜΑ: Πέχες γήινες εν άρρωστη κοινότητα -
ν.δ/τος 17.7.1923 εν οικιακού Δάμα Ρίω
Ρωτζιώλη Δάμα Ρίω -
Ρίω.

Καταβάνου, υπόψη:

- 1/ Ότι η περιοχή Ρωτζιώλη δεν αναφέρεται
ενω αναφέρεται εν 1981 εν ενωτική ενωτική
ΕΣΥΕ, εν ενωτική οικιακού.
- 2/ Το γεγονός ότι η περιοχή δεν ταρωθεί ενωτική
δεν ενωτική ενωτική να χαρακωμένη ενωτική
ενωτική οικιακού ενωτική ενωτική ενωτική
ενωτική 1923 οικιακού, χωρίς καθορισμένα όρια
ενωτική ενωτική ενωτική ενωτική ενωτική
- 3/ Η οικιακού ενωτική ενωτική ενωτική ενωτική

Κολαζή, αφ ενός διευθετούμε από προεδρική
Υπουργεία, και αφ' ετέρου δι παρέχεσθαι για
προεδρική της περιοχής. -

Καθ' ουτως, θεωρείται ότι δεν εν λόγω περιοχή
δεν έχω εφαρμογή οι διατάξεις του άρθρου 14
του α.ν. 17.7.1923 κ.δ. -

Ευαγγελία Δανουλί
Γραφείο τοιογραφίας
Γραφείο Γ.Ο.Κ.
α.ν. Ν.Ν.Ν. Δευροπλίτη

Ε.Ν.
Γεώργιος Διόσκουρας
ΒΑΣΙΛΗΣ ΑΓΓ. ΤΣΟΝΑΚΑΣ
ΑΡΧΙΤΕΚΤΟΝΑΣ με Α.Β.



ΑΚΡΙΒΕΣ ΑΝΤΙΓΡΑΦΟ

ΝΕΜΑΚΟΡΩΝΑΓΕ ΙΩΑΝΝΗΣ
ΑΡΧΙΤΕΚΤΟΝΑΣ με Α.Β.