

# ΕΦΗΜΕΡΙΣ ΤΗΣ ΚΥΒΕΡΝΗΣΕΩΣ

## ΤΟΥ ΒΑΣΙΛΕΙΟΥ ΤΗΣ ΕΛΛΑΔΟΣ

ΕΝ ΑΘΗΝΑΙΣ  
ΤΗ 20 ΜΑΪΟΥ 1964

ΤΕΥΧΟΣ ΤΕΤΑΡΤΟΝ

ΑΡΙΘΜΟΣ ΦΥΛΛΟΥ  
70

### ΠΕΡΙΕΧΟΜΕΝΑ

#### ΑΠΑΛΛΟΤΡΙΩΣΕΙΣ ΑΝΑΚΟΙΝΩΣΕΙΣ

Περί καταθέσεως απόζημιώσεως λόγω αναγκαστικής απαλλοτριώσεως κτημάτων περιοχής 'Αχαρνών—'Αττικής... 1

#### ΠΟΛΕΟΔΟΜΙΑ

##### Β. ΔΙΑΤΑΓΜΑΤΑ

Περί τροποποίησης του ρυμοτομικού σχεδίου Πατρών... 2

Περί τροποποίησης του ρυμοτομικού σχεδίου Πύλης — Τρικάλων... 3

Περί επέκτασης των ρυμοτομικών σχεδίων Βύρωνος και Καισαριανής και καθορισμού των όρων και περιορισμών δαμής των οικοπέδων αυτών... 4

Περί τροποποίησης του ρυμοτομικού σχεδίου πόλεως Δράμας... 5

#### ΑΠΑΛΛΟΤΡΙΩΣΕΙΣ

(1)

##### ΑΝΑΚΟΙΝΩΣΕΙΣ

Περί καταθέσεως απόζημιώσεως λόγω αναγκαστικής απαλλοτριώσεως κτημάτων περιοχής 'Αχαρνών — 'Αττικής.

#### ΤΟ ΣΧΟΛ. ΤΑΜΕΙΟΝ ΤΟΥ ΓΥΜΝΑΣΙΟΥ ΑΧΑΡΝΩΝ

Γνωστοποιεί ότι, δυνάμει της υπ' αριθ. 17636)10.11.1962 κοινής απόφασης των 'Υπουργών Οικονομικών και 'Εθνικής Παιδείας και Θρησκευμάτων (Φ.Ε.Κ. 151)1962—τ. Δ'), απαλλοτριώθησαν αναγκαστικώς κτήματα περιοχής 'Αχαρνών—'Αττικής προς ανέγερσιν διδακτηρίου, διά την στέγασιν του Γυμνασίου 'Αχαρνών, εκτάσεως 18.379,60 τετρ. μέτρων, ως αυτή ειδικώτερον εικονίζεται εις τὸ συνοδῶν τὴν ἀπόφασιν αὐτὴν κτηματολογικὸν διάγραμμα καὶ κτηματολογικὸν πῖνακα ἀπὸ 11.8.1962 συναρθεύοντα ὑπὸ τοῦ τεχνικοῦ υπαλλήλου τοῦ 'Υπουργείου 'Εθνικῆς Παιδείας καὶ Θρησκευμάτων Κωνσταντίνου Τσιρίμπα καὶ θεωρηθὲν νομίμως.

Διὰ τῆς υπ' αριθ. 1783)1963 ἀποφάσεως τοῦ Προέδρου τῶν ἐν 'Αθήναις Πρωτοδικῶν, καθωρισθῆ ἡ προσωρινὴ τιμὴ μόνου ἀπόζημιώσεως εἰς τοὺς κατὰ νόμον ἀναγνωρισθησομένους δικαιούχους ιδιοκτητῆς τῆς ἀπαλλοτριωτέας περιοχῆς.

Ἦδη τὸ «Σχολικὸν Ταμεῖον τοῦ Γυμνασίου 'Αχαρνών» εἰδοποιεῖ ὅτι κατέθεσε παρὰ τῷ Ταμείῳ Παρακαταθητῶν καὶ Δανείων τὴν ἀπόζημιώσιν συνολικοῦ ποσοῦ 315.000 διὰ τοῦ υπ' αριθ. 13348 τῆς 14 Μαΐου 1964 γραμματίου συστάσεως παρακαταθήκης τῆς Κεντρικῆς 'Υπηρεσίας τοῦ Ταμείου ὑπὲρ τῶν δικαστικῶς ἀναγνωρισθησομένων δικαιούχων ἀπόζημιώσεως διὰ τὴν κατὰ τὰ ἀνωτέρω ἀπαλλοτριωθεῖσαν ἐκτασιν μετὰ τῶν ἐπ' αὐτῆς θένδρων.

Πρὸς γνῶσιν παντὸς δικαιούχου καὶ διὰ τὰς νομίμους συνεπείας, ὑπὸ τὴν ἐπιφύλαξιν τοῦ Σχολικοῦ Ταμείου τοῦ Γυμνασίου 'Αχαρνών παντὸς δικαιώματός του, γίνεται ἡ παρούσα εἰδοποίησις διὰ τὴν ἀκώλυτον τῆς ἀπαλλοτριωτέας ἐκτάσεως κλπ. κατ'ἀλήθειαν ὑπὲρ τοῦ Σχολικοῦ Ταμείου τοῦ Γυμνασίου 'Αχαρνών ἀπαλλοτριώσεως.

Ἐν 'Αθήναις τῇ 16 Μαΐου 1964

Ὁ πληρεξούσιος δικηγόρος τοῦ Σχολικοῦ Ταμείου τοῦ Γυμνασίου 'Αχαρνών

ΣΠΥΡΙΔΩΝ Π. ΚΙΟΥΡΚΑΤΙΩΤΗΣ

#### ΠΟΛΕΟΔΟΜΙΑ

##### Β. ΔΙΑΤΑΓΜΑΤΑ

Περί τροποποίησης τοῦ ρυμοτομικοῦ σχεδίου Πατρών.

ΚΩΝΣΤΑΝΤΙΝΟΣ  
ΒΑΣΙΛΕΥΣ ΤΩΝ ΕΛΛΗΝΩΝ

Ἐχόντες ὑπ' ὄψιν τὴν ὑπ' ἀριθ. Α. 20669)22.2.64 ἀπόφασιν τοῦ 'Υπουργοῦ Δημοσίων Ἔργων ἀπερὶ ἐξουσιοδότησεως τοῦ 'Υφυπουργοῦ Δημοσίων Ἔργων δι' ἄσκησιν ἀρμοδιότητων (ΦΕΚ 77 Β')22.2.64, τὰς διατάξεις τοῦ ἀπὸ 17 'Ιουλίου 1923 Ν. Δ)τος ἀπερὶ σχεδίων πόλεων κλπ., ὡς μεταγενεστέρως ἐτροποποιήθησαν καὶ συνεπληρώθησαν καὶ εἰδικώτερον τῶν ἀρθρῶν 3 καὶ 70 αὐτοῦ καὶ ἰδόντες τὰς ὑπ' ἀριθ. 717)63 καὶ 157)64 γνωμοδοτήσεις τοῦ Συμβουλίου Δημοσίων Ἔργων (Τμῆμα Οἰκισμοῦ), ὡς καὶ τὰς ὑπ' ἀριθ. 118)62, 374)63 καὶ 824)63 πράξεις τοῦ Δημοτικοῦ Συμβουλίου Πατρῶν, προτάσει τοῦ Ἡμετέρου ἐπὶ τῶν Δημοσίων Ἔργων 'Υφυπουργοῦ, ἀπεφασίσασμεν καὶ διατάσσομεν:

Ἄρθρον μόνον.

Ἐγκρίνομεν τὴν τροποποίησιν τοῦ ρυμοτομικοῦ σχεδίου Πατρῶν, παρὰ τὴν ὁδὸν Κορυτσᾶς, ὡς ἐμφαίνεται εἰς τὸ, ὑπὸ τοῦ Γενικοῦ Διευθυντοῦ Δημοσίων Ἔργων, τεθεωρημένον διὰ τῆς ὑπ' ἀριθ. Ε. 3996)64 πράξεως αὐτοῦ σχετικὸν πρωτότυπον διάγραμμα, ὑπὸ κλίμακα 1:1.000, οὗτινος συνοπτικὸν ἀντίτυπον δημοσιεύεται κατωτέρω.

Εἰς τὸν αὐτὸν ἐπὶ τῶν Δημοσίων Ἔργων 'Υφυπουργόν, ἀνατίθεμεν τὴν δημοσίευσιν καὶ ἐκτέλεσιν τοῦ παρόντος Β. Διατάγματος.

Ἐν 'Αθήναις τῇ 29 Ἀπριλίου 1964

ΚΩΝΣΤΑΝΤΙΝΟΣ

Β.

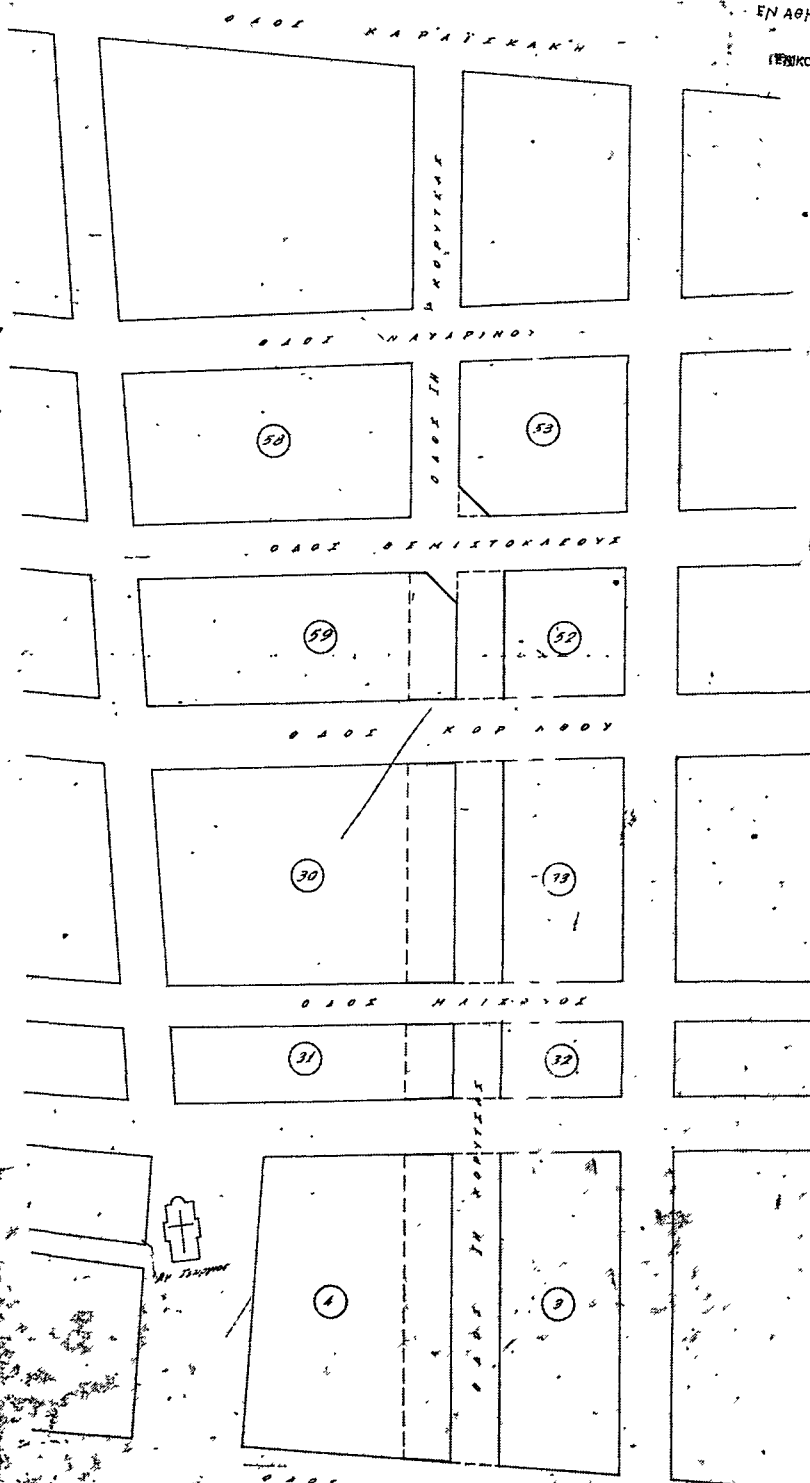
Ο ΕΠΙ ΤΩΝ ΔΗΜΟΣΙΩΝ ΕΡΓΩΝ ΥΦΥΠΟΥΡΓΟΣ  
ΑΓΓ. ΑΓΓΕΛΟΥΣΗΣ

Πάτρα 1:1.000

ΥΠΟΥΡΓΕΙΟΝ  
ΔΗΜΟΣΙΩΝ ΕΡΓΩΝ  
ΑΡΙΘ ΠΡΑΞΕΩΣ Ε 5796/1964

Σύμφωνα με το ρυθμιστικό σχέδιον  
Πατρών

ΕΝ ΑΘΗΝΑΙΣ ΤΗ 23 Δεκεμβρίου 1964  
ΓΕΝΙΚΟΣ ΔΙΕΥΚΤΗΣ ΤΩΝ ΔΗΜΟΣΙΩΝ ΕΡΓΩΝ  
Γ. ΜΑΡΚΑΚΗΣ



(3)  
Περὶ τροποποιήσεως τοῦ ρυμοτομικοῦ σχεδίου Πύλης —  
Τρικάλων.

**ΚΩΝΣΤΑΝΤΙΝΟΣ**

**ΒΑΣΙΛΕΥΣ ΤΩΝ ΕΛΛΗΝΩΝ**

Ἐχόντες ὑπ' ὄψιν τὰς διατάξεις τοῦ ἀπὸ 17, Ἰουλίου 1923 Ν Δ)τος «περὶ σχεδίων πόλεων κ.λ.π.» ὡς μεταγενεστέρως ἐτροποποιήθησαν καὶ συνεπληρώθησαν καὶ εἰδικώτερον τῶν ἀρθρῶν 3 καὶ 70 αὐτοῦ, τὴν ὑπ' ἀριθ. Α. 20669) 22.2.1964 ἀπόφασιν τοῦ Ἵπουργοῦ Δημ. Ἔργων «περὶ ἐξουσιοδοτήσεως τοῦ Ἵπουργοῦ Δημ. Ἔργων δι' ἄσκησην ἀρμοδιοτήτων» (Φ.Ε.Κ. 77)Β'), καὶ ἰδόντες τὰς ὑπ' ἀριθ. 41)1963 καὶ 71)1963 πράξεις τοῦ Δημοτικοῦ Συμβουλίου Πύλης (Τρικάλων), ὡς καὶ τὴν ὑπ' ἀριθ. 1110) 1963 γνωμοδότησιν τοῦ Συμβουλίου Δημοσίων Ἔργων (Τμη-

μα) Οἰκισμοῦ), προτάσει τοῦ Ἡμετέρου ἐπὶ τῶν Δημοσίων Ἔργων Ἵπουργοῦ, ἀπεφασίσασμεν καὶ διατάσσομεν:

Ἄρθρον μόνον

Ἐγκρίνεται ἡ τροποποίησις τοῦ ρυμοτομικοῦ σχεδίου Πύλης (Τρικάλων) εἰς τὴν ὁδὸν Ν. Πλαστῆρα καὶ μεταξὺ τῶν οἰκοδομικῶν τετραγώνων ὑπ' ἀριθ. 6 καὶ 7, ὡς ἐμφαίνεται εἰς τὸ ὑπὸ τοῦ Γενικοῦ Διευθυντοῦ Δημοσίων Ἔργων τεθεωρημένων διὰ τῆς ὑπ' ἀριθ. Ε. 6249)1964 πράξεως αὐτοῦ σχετικὸν πρωτότυπον διάγραμμα ὑπὸ κλίμακα 1:1000. οὔτινος συνοπτικὸν ἀντίτυπον δημοσιεύεται κατωτέρω.

Εἰς τὸν αὐτὸν ἐπὶ τῶν Δημοσίων Ἔργων Ἵπουργοῦ ἀνατίθεμεν τὴν δημοσίευσιν καὶ ἐκτέλεσιν τοῦ παρόντος Διατάγματος.

Ἐν Ἀθήναις τῇ 24 Ἀπριλίου 1964


**ΚΩΝΣΤΑΝΤΙΝΟΣ**

**Β.**

Ο ΕΠΙ ΤΩΝ ΔΗΜΟΣΙΩΝ ΕΡΓΩΝ ΥΦΥΠΟΥΡΓΟΣ  
**ΑΓΓ. ΑΓΓΕΛΟΥΣΗΣ**

ΣΥΝ. ΠΥΛΗ

ΥΠΟΥΡΓΕΙΟΝ  
 ΔΗΜΟΣΙΩΝ ΕΡΓΩΝ  
 ΑΡΙΘ. ΠΡΑΞΕΩΣ Ε 8249/1964  
 ΣΥΝΟΔ. ΥΠΟ ΤΟ ΒΑΣΙΛΕΥΣΤΗΝ ΠΡΟΑΡΧΟΝΤΙ-  
 ΓΡΑΦΕΙΟΝ ΤΩΝ ΔΟΥΛΟΚΑΤΑΣΤΑΣΕΩΝ  
 ΑΝΤΙΣΤΡΟΦΗ ΤΗΣ ΤΡΟΧΗΣ  
 ΕΝ ΑΘΗΝΑΙΣ ΤΗ 15. Δεκεμβρίου 1964  
 ΓΕΝΙΚΟΣ ΑΡΧΙΤΕΚΤΟΝΟΣ ΚΑΙ ΔΙΕΥΘΥΝΤΗΣ ΕΡΓΩΝ  
 Κ. ΔΕΛΤΑΝΟΣ



Δ. ΒΑΡΔΟΣ ΚΟΙΝΩΝΙΣΤΗΣ

ΠΑΡΑΡΤΗΜΑ

ΥΠΟΥΡΓΕΙΟΝ  
ΔΗΜΟΣΙΩΝ ΕΡΓΩΝ  
ΑΡΙΘ. ΠΡΩΤΟΚΟΛΛΟΥ Ε. 228/1964  
ΠΡΟΣ ΤΟΝ ΓΕΝ. ΔΙΟΙΚΗΤΗΝ  
ΕΠΙΧΕΙΡΗΣΕΩΣ ΚΑΙ ΚΑΤΑΣΤΑΣΕΩΣ  
ΤΩΝ ΕΡΓΩΝ  
ΠΡΟΣΧΕΔΙΟΝ ΤΗΣ ΚΑΤΑΣΤΑΣΕΩΣ  
ΤΗΣ ΣΤΑΘΜΗΣ ΤΗΣ ΣΤΑΘΜΗΣ ΕΡΓΩΝ  
ΕΠΙΧΕΙΡΗΣΕΩΣ ΚΑΙ ΚΑΤΑΣΤΑΣΕΩΣ



(4)  
Περ' επέκτασως τῶν ρυμοτομικῶν σχεδίων Βύρωνος καὶ  
Καισαριανῆς καὶ καθορισμοῦ τῶν ὄρων καὶ περιορισμῶν  
δομῆσεως τῶν οἰκοπέδων αὐτῶν.

### ΚΩΝΣΤΑΝΤΙΝΟΣ

#### ΒΑΣΙΛΕΥΣ ΤΩΝ ΕΛΛΗΝΩΝ

Ἐχοντες ὑπ' ὄψιν τὰς διατάξεις τοῦ ἀπὸ 17.7.1923 Ν.  
Δ)τος «περὶ σχεδίων πόλεων κλπ», ὡς μεταγενεστέρως  
ἐτροποποιήθησαν καὶ συνεπληρώθησαν καὶ εἰδικώτερον τῶν  
ἄρθρων 3 καὶ 9 αὐτοῦ, τὴν ὑπ' ἀριθ. Α. 20669)22.2.1964  
ἀπόφασιν τοῦ Ὑπουργοῦ Δημ. Ἔργων «περὶ ἐξουσιοδοτή-  
σεως τοῦ Ὑφυπουργοῦ Δημοσίων Ἔργων δι' ἄσκησιν ἀρμοδιο-  
τήτων» (Φ.Ε.Κ. 77)Β), καὶ ἰδόντες τὰς ὑπ' ἀριθ. 409  
καὶ 483)1963 τοῦ Δήμου Βύρωνος καὶ 88)1963 τοῦ Δή-  
μου Καισαριανῆς ἀντιστοίχως, πράξεις τῶν Δημοτικῶν Συμ-  
βουλίων αὐτῶν, τὰς ὑπ' ἀριθ. 738)1963 καὶ 943)1963  
γνωμοδοτήσεις τοῦ Συμβουλίου Δημοσίων Ἔργων (Τμῆμα  
Οἰκισμοῦ), τὴν ὑπ' ἀριθ. 316)1964 πράξιν τοῦ Συμβουλίου  
Δημοσίων Ἔργων (Τμῆμα Διαχειρίσεως καὶ Διοικήσεως  
Ἔργων), ὡς καὶ τὴν ὑπ' ἀριθ. 229)1964 γνωμοδότησιν  
τοῦ Συμβουλίου Ἐπικρατείας, προτάσει τοῦ Ἡμετέρου ἐπὶ  
τῶν Δημοσίων Ἔργων Ὑφυπουργοῦ, ἀπεφασίσασμεν καὶ δια-  
τάσσομεν:

#### Ἄρθρον 1

Ἐγκρίνεται ἡ ἐπέκτασις τῶν ρυμοτομικῶν σχεδίων Βύ-  
ρωνος καὶ Καισαριανῆς εἰς περιοχὴν «Ἀλεποβοῦνι — Δε-  
ξαμενῆ», ὡς ἐμφαίνεται εἰς τὸ, ὑπὸ τοῦ Γενικοῦ Διευθυντοῦ  
Δημοσίων Ἔργων, τεθεωρημένον διὰ τῆς ὑπ' ἀριθ. Ε.  
11613)1964 πράξεως αὐτοῦ σχετικὸν πρωτότυπον διάγραμμα,  
ὑπὸ κλίμακα 1:2000, οὗτινος συνοπτικὸν ἀντίτυπον δη-  
μοσιεύεται κατωτέρω.

#### Ἄρθρον 2.

Κατὰ τὸ πρόσωπον τῶν οἰκοπέδων, ἀνοδομημένων ἢ μὴ,  
τῶν κειμένων ἐντὸς τῶν ὡς ἄνω ἐπεκτεινομένων σχεδίων

ρυμοτομίας (ἄρθρον 1 τοῦ παρόντος) ἐπιβάλλεται προκή-  
πιον (πρασινὰ) πλάτους ὡς ἐν τῷ αὐτῷ σχεδίῳ δι' ἀριθμητι-  
κῶν ἀναγραφῶν ἐμφαίνεται.

#### Ἄρθρον 3.

Τὰ ἐλάχιστα ὄρια ἐμβαδοῦ καὶ διαστάσεων τῶν οἰκοπέ-  
δων, ἐφ' ὧν διὰ τοῦ παρόντος ἐπεκτείνονται τὰ ρυμοτομικὰ  
σχεδία Βύρωνος καὶ Καισαριανῆς καθορίζονται τὰ τῆς ὁμό-  
ρου περιοχῆς ὡς ἀκολούθως:

Ἐλάχιστον πρόσωπον ἕξ (6) μέτρα.

Ἐλάχιστον βάθος ἑπτὰ καὶ ἥμισυ (7,50) μέτρα.

Ἐλάχιστον ἐμβαδὸν ἑκατὸν δώδεκα καὶ ἥμισυ (112,50)  
τετρ. μέτρα.

#### Ἄρθρον 4.

Ἡ μεγίστη δυναμένη νὰ καλυφθῇ ἐπιφάνεια ὑπὸ οἰκοδο-  
μῶν ἐκάστου οἰκοπέδου, ἐφ' ὧν ἐπεκτείνονται διὰ τοῦ παρόν-  
τος τὰ ρυμοτομικὰ σχεδία, ὀρίζεται εἰς ἑβδομήκοντα ἑκατο-  
στὰ (70ο)ο τῆς ἐπιφανείας τοῦ οἰκοπέδου.

#### Ἄρθρον 5.

Ὡς οἰκοδομικὸν σύστημα ἐπὶ τῶν οἰκοπέδων ἐφ' ὧν διὰ  
τοῦ παρόντος ἐπεκτείνονται τὰ ρυμοτομικὰ σχεδία, ὀρίζεται  
τὸ συνεχές.

Εἰς τὸν αὐτὸν ἐπὶ τῶν Δημοσίων Ἔργων Ὑφυπουργόν,  
ἀνατίθεμεν τὴν δημοσίευσιν καὶ ἐκτέλεσιν τοῦ παρόντος  
Διατάγματος.

Ἐν Ἀθήναις τῇ 13 Μαΐου 1964

### ΚΩΝΣΤΑΝΤΙΝΟΣ

Β.

Ο ΕΠΙ ΤΩΝ ΔΗΜΟΣΙΩΝ ΕΡΓΩΝ ΥΦΥΠΟΥΡΓΟΣ  
ΑΓΓ. ΑΓΓΕΛΟΥΣΗΣ

**ΚΑΙΣΑΡΙΑΝΗ - ΒΥΡΩΝ**  
 ΚΛΙΜΑΞ 1:2000

ΥΠΟΥΡΓΕΙΟΝ  
 ΔΗΜΟΣΙΩΝ ΕΡΓΩΝ  
 ΑΡΙΘ ΠΡΑΞΕΩΣ Ε 11613/1964

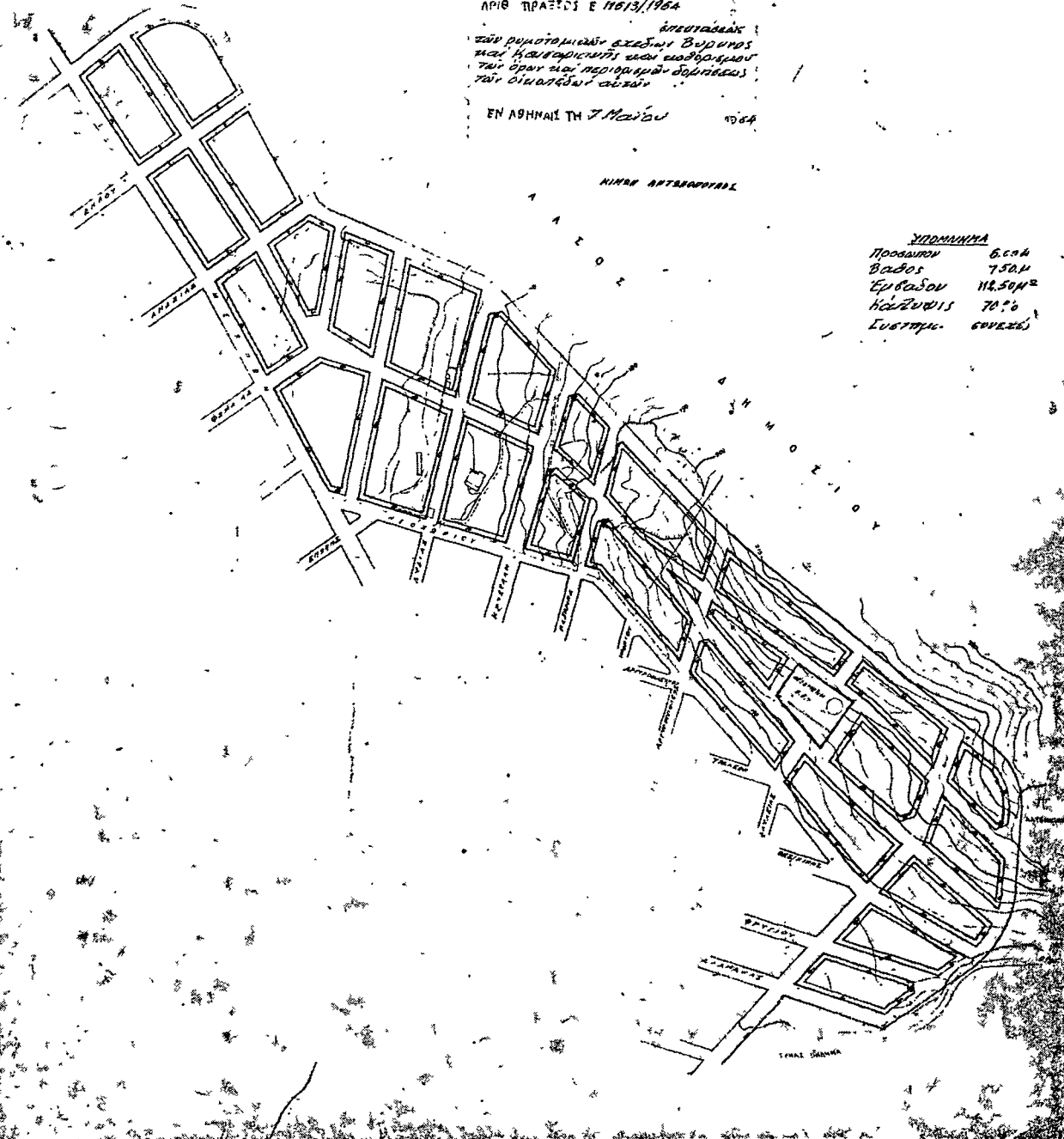
ΠΡΟΤΥΠΟΝ  
 ΤΩΝ ΔΗΜΟΣΙΟΝ ΕΡΓΩΝ ΒΥΡΩΝΟΣ  
 ΚΑΙ ΚΑΙΣΑΡΙΑΝΗΣ ΕΚΔΟΣΙΣ ΜΑΡΤΙΟΥ  
 ΤΩΝ ΕΤΩΝ ΜΕΤ' ΕΠΙΘΕΩΡΗΣΕΩΣ  
 ΤΩΝ ΔΙΟΙΚΟΥΣΑΝΤΩΝ

ΕΝ ΑΘΗΝΑΙΣ ΤΗ 7 ΜΑΪΟΥ 1964

ΚΙΝΗΣΗ ΑΝΤΙΣΤΡΩΦΙΣ

ΥΠΟΜΕΤΡΗΣΗ

ΠΡΟΣΘΕΤΟΝ	6.504
ΒΑΘΟΣ	7.504
ΕΠΙΒΑΘΟΣ	112.504 <sup>2</sup>
ΚΑΤΕΒΑΘΟΣ	70%
ΛΥΣΤΗΡΙΟ	600.000



(5)

Περί τροποποιήσεως τοῦ ρυμοτομικοῦ σχεδίου πόλεως Δράμας.

**ΚΩΝΣΤΑΝΤΙΝΟΣ  
ΒΑΣΙΛΕΥΣ ΤΩΝ ΕΛΛΗΝΩΝ**

Ἐχοντες ὑπ' ὄψιν τὰς διατάξεις τοῦ ἀπὸ 17 Ἰουλίου 1923 Ν. Δ)τος «περὶ σχεδίων πόλεων κλπ.», ὡς μεταγενεστέρως ἐτροποποιήθησαν καὶ συνεπληρώθησαν καὶ εἰδικώτερον τῶν ἀρθρῶν 3 καὶ 70 αὐτοῦ, τὴν ὑπ' ἀριθ. Α. 20669)22.2.1964 ἀπόφασιν τοῦ Ἵφυπουργοῦ Δημοσίων Ἔργων «περὶ ἐξουσιοδοτήσεως τοῦ Ἵφυπουργοῦ Δημοσίων Ἔργων δι' ἀσκήσιν ἀρμοδιοτήτων» (ΦΕΚ 77 Β') καὶ ἰδόντες τὴν ὑπ' ἀριθ. 1013) 1963 γνωμοδότησιν τοῦ Συμβουλίου Δημοσίων Ἔργων (Τμῆμα Οἰκισμοῦ), ὡς καὶ τὴν ὑπ' ἀριθ. 263)61 πράξιν τοῦ Δημοτικοῦ Συμβουλίου Δράμας, προτάσει τοῦ Ἡμετέρου ἐπὶ τῶν Δημοσίων Ἔργων Ἵφυπουργοῦ, ἀπεφασίσαμεν καὶ διατάσσομεν:

Ἄρθρον μόνον.

Ἐγκρίνεται ἡ τροποποίησις τοῦ ρυμοτομικοῦ σχεδίου πόλεως Δράμας διὰ διανοίξεως ὁδοῦ ἐντὸς τοῦ ὑπ' ἀριθ. 148 οἰκοδομικοῦ τετραγώνου, ὡς ἐμφαίνεται εἰς τὴν ὑπὸ τοῦ Γενικοῦ Διευθυντοῦ Δημοσίων Ἔργων, τεθεωρημένον διὰ τῆς ὑπ' ἀριθ. Ε. 28296)63 πράξεως αὐτοῦ σχετικὸν πρωτότυπον διάγραμμα, ὑπὸ κλίμακα 1:500, οὗτινος συνοπτικὸν ἀντίτυπον δημοσιεύεται κατωτέρω.

Εἰς τὸν αὐτὸν ἐπὶ τῶν Δημοσίων Ἔργων Ἵφυπουργόν, ἀνατίθεμεν τὴν δημοσίευσιν καὶ ἐκτέλεσιν τοῦ παρόντος Β. Διατάγματος.

Ἐν Ἀθήναις τῇ 24 Ἀπριλίου 1964

**ΚΩΝΣΤΑΝΤΙΝΟΣ****Β.**

Ο ΕΠΙ ΤΩΝ ΔΗΜΟΣΙΩΝ ΕΡΓΩΝ ΥΦΥΠΟΥΡΓΟΣ  
**ΑΓΓ. ΑΓΓΕΛΟΥΣΗΣ**

Δράμα 1:500

ΥΠΟΥΡΓΕΙΟΝ  
ΔΗΜΟΣΙΩΝ ΕΡΓΩΝ  
ΑΡΙΘ ΠΡΑΞΕΩΣ Ε 28296/1963  
τροποποιήσεως  
τοῦ ρυμοτομικοῦ σχεδίου πόλεως Δράμας

24 Ἀπριλίου 1964

Γ ΜΑΡΚΑΚΗΣ

