

# ΕΦΗΜΕΡΙΣ ΤΗΣ ΚΥΒΕΡΝΗΣΕΩΣ

## ΤΟΥ ΒΑΣΙΛΕΙΟΥ ΤΗΣ ΕΛΛΑΔΟΣ

ΕΝ ΑΘΗΝΑΙΣ  
ΤΗ 15 ΙΑΝΟΥΑΡΙΟΥ 1969

ΤΕΥΧΟΣ ΤΕΤΑΡΤΟΝ

ΑΡΙΘΜΟΣ ΦΥΛΛΟΥ

7

### ΠΕΡΙΕΧΟΜΕΝΑ

#### ΑΠΑΛΛΟΤΡΙΩΣΕΙΣ

##### ΑΝΑΚΟΙΝΩΣΕΙΣ

Περί ειδοποίησης της γενομένης καταθέσεως αποζημιώσεως δι' αναγκαστικήν απαλλοτριώσιν εκτάσεως εις τὸν Νομὸν Αἰτωλίας ... 1

#### ΠΟΛΕΟΔΟΜΙΑ

##### Β. ΔΙΑΤΑΓΜΑΤΑ

Περί τροποποίησης και ἐπεκτάσεως τοῦ ρυμοτομικοῦ σχεδίου Πατρῶν ... 2  
Περί τροποποίησης τοῦ ρυμοτομικοῦ σχεδίου Ἡρακλείου κατὰ τὰ ὑπ' ἀριθ. 195 και 204 οἰκοδ. τετράγωνα ... 3  
Περί τροποποίησης τοῦ ρυμοτομικοῦ σχεδίου Αἰγάλεω (Ἀττικῆς) ... 4  
Περί τροποποίησης τοῦ ρυμοτομικοῦ σχεδίου Λαρίσης κατὰ τὴν ὁδὸν Μουρούζη ... 5

#### ΑΠΑΛΛΟΤΡΙΩΣΕΙΣ

##### ΑΝΑΚΟΙΝΩΣΕΙΣ

(1)

Περί ειδοποίησης της γενομένης καταθέσεως αποζημιώσεως δι' αναγκαστικήν απαλλοτριώσιν εκτάσεως εις τὸν Νομὸν Αἰτωλοακαρνανίας.

#### ΔΗΜΟΣΙΑ ΕΠΙΧΕΙΡΗΣΙΣ ΗΛΕΚΤΡΙΣΜΟΥ

Ἡ Δημοσία Ἐπιχείρησις Ἡλεκτρισμοῦ (ΔΕΗ) ἐδρεύουσα ἐν Ἀθήναις (ὁδὸς Χαλκοκονδύλη 30) γνωστοποιεῖ πρὸς πάντας τοὺς ἐνδιαφερομένους και δὴ τοὺς κεκτημένους ἢ ἀξιοῦντας δικαιώματα κυριότητος ἢ ἄλλα ἐμπράγματα τοιαῦτα ἐπὶ τῆς κατωτέρω ἀναφερομένης εκτάσεως, ὅτι πρὸς συντέλεσιν τῆς δυνάμει τῆς ὑπ' ἀριθ. 83711)4.9.68 (ΦΕΚ Δ' 175)21.9.68) ἀποφάσεως τοῦ Ὑπουργοῦ Βιομηχανίας κηρυχθείσης ἀναγκαστικῶς ἀπαλλοτριώσεως ἐπὶ εκτάσεως κειμένης ἐντὸς τῆς κτηματικῆς περιοχῆς τοῦ Νομοῦ Αἰτωλοακαρνανίας, κατέθεσεν αὐτὴ εἰς τὸ Ταμεῖον Παρακαταθῆκῶν και Δανείων τὴν σχετικὴν ἀποζημίωσιν ὡς αὕτη καθορίσθη διὰ τῆς ὑπ' ἀριθ. 69)1968 ἀποφάσεως τοῦ Μονομελοῦς Πρωτοδικείου Ἀγρινίου, ἐκδοθέντος τοῦ ὑπ' ἀριθ. Β181410)4 Ἰανουαρίου 1969 γραμματίου συστάσεως παρακαταθήκης, ἐκχόντος ἐπὶ λέξει οὕτω:

#### ΤΑΜΕΙΟΝ ΠΑΡΑΚΑΤΑΘΗΚΩΝ ΚΑΙ ΔΑΝΕΙΩΝ

Κεντρικὴ Ὑπηρεσία ἐν Ἀθήναις

Γραμμάτιον Συστάσεως Παρακαταθήκης

B. No 181410

Ποσὺ Δραχμῶν 376.178.

Ἡ ἐν Ἀθήναις ἐδρεύουσα (ὁδὸς Χαλκοκονδύλη 30) Δη-

μοσία Ἐπιχείρησις Ἡλεκτρισμοῦ (ΔΕΗ) κατέθηκεν εἰς τὸ Ταμεῖον Παρακαταθῆκῶν και Δανείων δραχμὰς τριακοσίας ἐβδομήκοντα ἕξ χιλιάδας ἑκατὸν ἐβδομήκοντα ὀκτώ ἐπὶ τῇ κατωτέρω αἰτίᾳ:

Ὡς ἀποζημιώσιν καθορισθεῖσαν διὰ τῆς ὑπ' ἀριθ. 69)1968 ἀποφάσεως τοῦ Μονομελοῦς Πρωτοδικείου Ἀγρινίου, τῆς δυνάμει τῆς ὑπ' ἀριθ. 83711)4.9.68 (ΦΕΚ Δ' 175)21.9.68) ἀποφάσεως τοῦ Ὑπουργοῦ Βιομηχανίας ἀπαλλοτριωθείσης εκτάσεως συνολικοῦ ἐμβαδοῦ 59.498 τετραγωνικῶν μέτρων δ.α τὴν κατασκευὴν νέας ὁδοῦ συνδεούσης τὰ χωρία Ἀμργιανοὶ και Μαλαταίικον τοῦ Νομοῦ Αἰτωλοακαρνανίας, τῆς ὡς ἄνω εκτάσεως λεπτομερῶς ἐμφαινομένης εἰς τὸ ὑπ' ἀριθμ. 206035—06—73)1968 (1η ἀναθεώρησις 3.7.68) κτηματολογικὸν διάγραμμα τῆς ΔΕΗ, ἀποδοτέαν εἰς τοὺς διὰ τῆς νομίμου ὁδοῦ ἀναγνωρισθσομένους ὡς δικαιούχους και μετὴν ρητὴν ἐπισύλλαξιν ἀπάντων τῶν κατὰ Νόμον δικαιωμάτων τῆς καταθέτιδος, ἰδίᾳ δὲ τῶν δικαιωμάτων αὐτῆς κατὰ τῆς ἄνω δικαστικῆς ἀποφάσεως.

Ἡ παρούσα κατάθεσις γίνεται διὰ τῆς ὑπ' ἀριθ. 037775)31 Δεκεμβρίου 1968 ἐπιταγῆς τῆς ΔΕΗ ἐπὶ Ἑθνικῆς Τραπεζῆς τῆς Ἑλλάδος Α.Ε. εἰς διαταγὴν τοῦ Ταμείου Παρακαταθῆκῶν και Δανείων.

Ἐν Ἀθήναις τῇ 4 Ἰανουαρίου 1969

Ὁ Ταμίας Ὁ Προϊστάμενος τοῦ Τμήματος  
Θ. ΚΑΝΕΛΛΟΠΟΥΛΟΣ Κ. ΑΡΓΥΡΗΣ

Ὁ Διευθυντὴς  
Δ. ΑΝΤΩΝΙΟΥ

(Ἀτελὲς)

#### ΠΟΛΕΟΔΟΜΙΑ

##### Β. ΔΙΑΤΑΓΜΑΤΑ

(2)

Περί τροποποίησης και ἐπεκτάσεως τοῦ ρυμοτομικοῦ σχεδίου Πατρῶν.

#### ΚΩΝΣΤΑΝΤΙΝΟΣ ΒΑΣΙΛΕΥΣ ΤΩΝ ΕΛΛΗΝΩΝ

Ἐγόντες ὑπ' ὄψιν τὰς διατάξεις τοῦ ἀπὸ 17 Ἰουλίου 1923 Ν. Δ)τος ἀπερὶ σχεδίων πόλεων κ.λ.π., ὡς μεταγενεστέρως ἐτροποποιήθησαν και συνεπληρώθησαν και εἰδικώτερον τῶν ἀρθρῶν 3 και 70 αὐτοῦ, και ἰδόντες τὴν ὑπ' ἀριθ. 587)1968 πρᾶξιν τοῦ Δημοτικοῦ Συμβουλίου Πατρῶν, τὰς ὑπ' ἀριθ. 280)1968, 991)1968 και 1405)1968 γνωμοδοτήσεις τοῦ Συμβουλίου Δημοσίων Ἔργων (Τμήμα Μελετῶν), προτάσει τοῦ Ἡμετέρου ἐπὶ τῶν Δημοσίων Ἔργων Ὑπουργοῦ, ἀπεφασίσαμεν και διατάσσομεν:

Ἄρθρον Μόνον.

Ἐγκρίνεται ἡ τροποποίησις καὶ ἐπέκτασις τοῦ ρυμοτομικοῦ σχεδίου Πατρῶν, ὡς καὶ ὁ καθορισμὸς χώρου πρὸς ἀνάγειν Ἀ΄ Γυμνασίου Θηλέων, ὡς ἐμφαίνεται εἰς τὸ, ὑπὸ τοῦ Γενικοῦ Διευθυντοῦ Δημοσίων Ἔργων, τεθεωρημένον διὰ τῆς ὑπ' ἀριθ. Ε.46477)1968 πράξεως αὐτοῦ, σχετικὸν πρωτότυπον διάγραμμα, ὑπὸ κλίμακα 1:1000, οὕτινος συνοπτικὸν ἀντίτυπον δημοσιεύεται κατωτέρω.

Ἐἰς τὸν αὐτὸν ἐπὶ τῶν Δημοσίων Ἔργων Ὑπουργόν, ἀνατίθεμεν τὴν δημοσίευσιν καὶ ἐκτέλεσιν τοῦ παρόντος Διατάγματος.

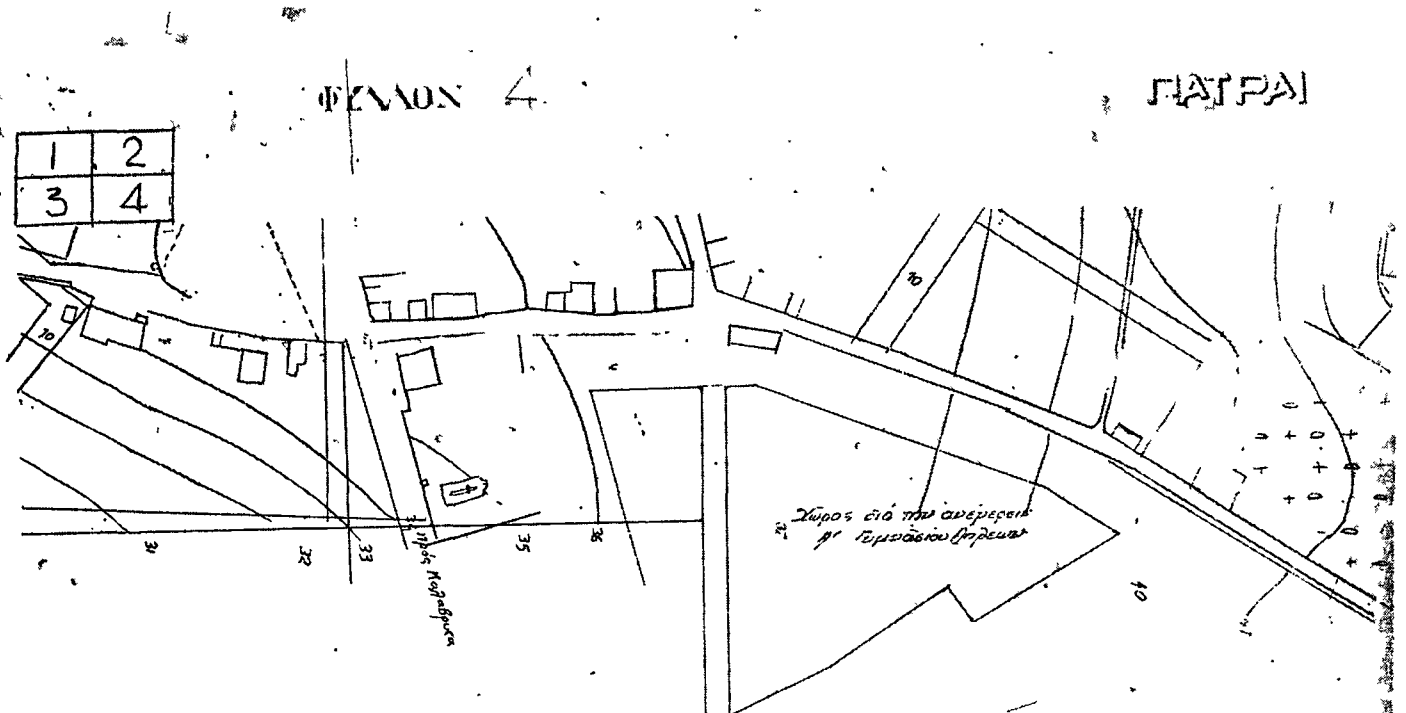
Ἐν Ἀθήναις τῆ 12 Δεκεμβρίου 1968

Ἐν Ὄνόματι τοῦ Βασιλέως

**Ο ΑΝΤΙΒΑΣΙΛΕΥΣ  
ΓΕΩΡΓΙΟΣ ΖΩΪΤΑΚΗΣ**

Ο ΕΠΙ ΤΩΝ ΔΗΜΟΣΙΩΝ ΕΡΓΩΝ ΥΠΟΥΡΓΟΣ

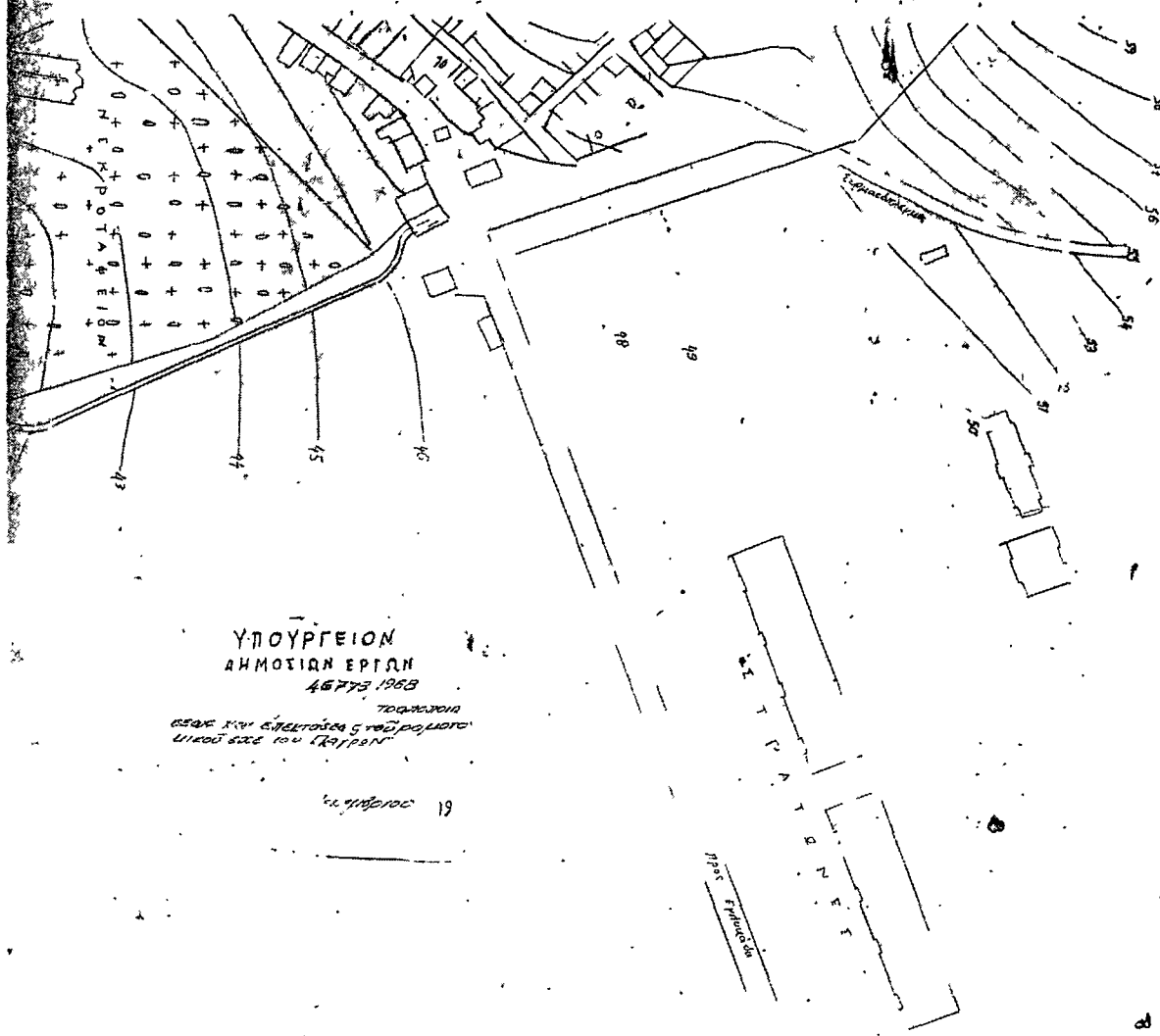
**Κ. ΠΑΠΑΔΗΜΗΤΡΙΟΥ**



ΥΠΟΥΡΓΕΙΟΝ  
ΔΗΜΟΣΙΩΝ ΕΡΓΩΝ  
46743/1968  
ΤΣΑΤΣΟΥ 2  
11527 ΑΘΗΝΑΙΣ

ΑΚΡΙΒΕΙΣ ΑΝΤΙΓΡΑΦΟΝ  
ΕΝ ΑΘΗΝΑΙΣ ΤΗΣ 11/12/1968  
ΕΠΙ ΤΗΣ ΕΥΦΡΟΝΙΑΣ ΠΡΩΤΟΣ  
ΤΕ Γ.Κ.Σ.Σ.Α.Τ.Ο.Σ.

ΚΑΙΝΕ Ε 1000



ΥΠΟΥΡΓΕΙΟΝ  
ΔΗΜΟΣΙΩΝ ΕΡΓΩΝ

ΔΕΛΤΑ 1968

ΠΡΟΣΑΡΤΗΡΙΑ  
ΓΙΑ ΤΗΝ ΕΠΙΧΕΙΡΗΣΙΣ ΤΗΣ ΕΠΙΤΡΑΧΕΙΟΥ

19

ΕΓΚΡΙΝΕΤΑΙ ΩΣ ΠΑΡΑΡΤΗΜΑ  
ΤΟΥ ΑΡΘ 20 ΣΕΠΤΕΜΒΡΙΟΥ 1923  
Β ΒΙΑΤΑΓΜΑΤΟΣ  
ΠΕΡΙΟΥΣ Β

ΕΑΡΜΟΛΟΓΗΘΗΝ ΕΝ ΤΩ 10 ΑΠΡΙΛΙΟΥ 1923  
ΑΤΤΥΧΟΥΣ ΤΗΣ ΕΠΙΤΡΑΧΕΙΟΥ ΤΗΣ  
ΤΗΣ 193

(3)

Περὶ τροποποιήσεως τοῦ ρυμοτομικοῦ σχεδίου Ἡρακλείου, κατὰ τὰ ὑπ' ἀριθ. 195 καὶ 204 οἰκοδ. τετράγωνα.

**ΚΩΝΣΤΑΝΤΙΝΟΣ  
ΒΑΣΙΛΕΥΣ ΤΩΝ ΕΛΛΗΝΩΝ**

Ἐγόντες ὑπ' ὄψιν τὰς διατάξεις τοῦ ἀπὸ 17 Ἰουλίου 1923 Ν. Δ' ἵτος ἀπερὶ σχεδίων πόλεων κ.λ.π., ὡς μεταγενεστέρως ἐτροποποιήθησαν καὶ συνεπληρώθησαν καὶ εἰδικώτερον τῶν ἀρθρῶν 3 καὶ 70 αὐτοῦ, καὶ ἰδόντες τὴν ὑπ' ἀριθ. 1550) 1968 γνομοδότησιν τοῦ Συμβουλίου Δημοσίων Ἔργων Τμήμα Μελετῶν, ὡς καὶ τὰς ὑπ' ἀριθ. 132) 1966 καὶ 113) 1967 πράξεις τοῦ Δημοτικοῦ Συμβουλίου Ἡρακλείου προτάσει τοῦ Ἡμετέρου ἐπὶ τῶν Δημοσίων Ἔργων Ὑπουργοῦ, ἀπεφασίσαμεν καὶ διατάσσομεν:

Ἄρθρον Μόνον.

Ἐγκρίνεται ἡ τροποποίησις τοῦ ρυμοτομικοῦ σχεδίου Ἡρακλείου, κατὰ τὰ ὑπ' ἀριθ. 195 καὶ 204 οἰκοδομικά τετράγωνα, ὡς ἐμφαίνεται εἰς τὸ ὑπὸ τοῦ Γενικοῦ Διευθυντοῦ Δημοσίων Ἔργων, τεθεωρημένον διὰ τῆς ὑπ' ἀριθ. Ε.33154) 1968 πράξεως αὐτοῦ σχετικὸν πρωτότυπον διάγραμμα, ὑπὸ κλίμακα 1:500, ὅστινος συνοπτικὸν ἀντίτυπον δημοσιεύεται κατωτέρω.

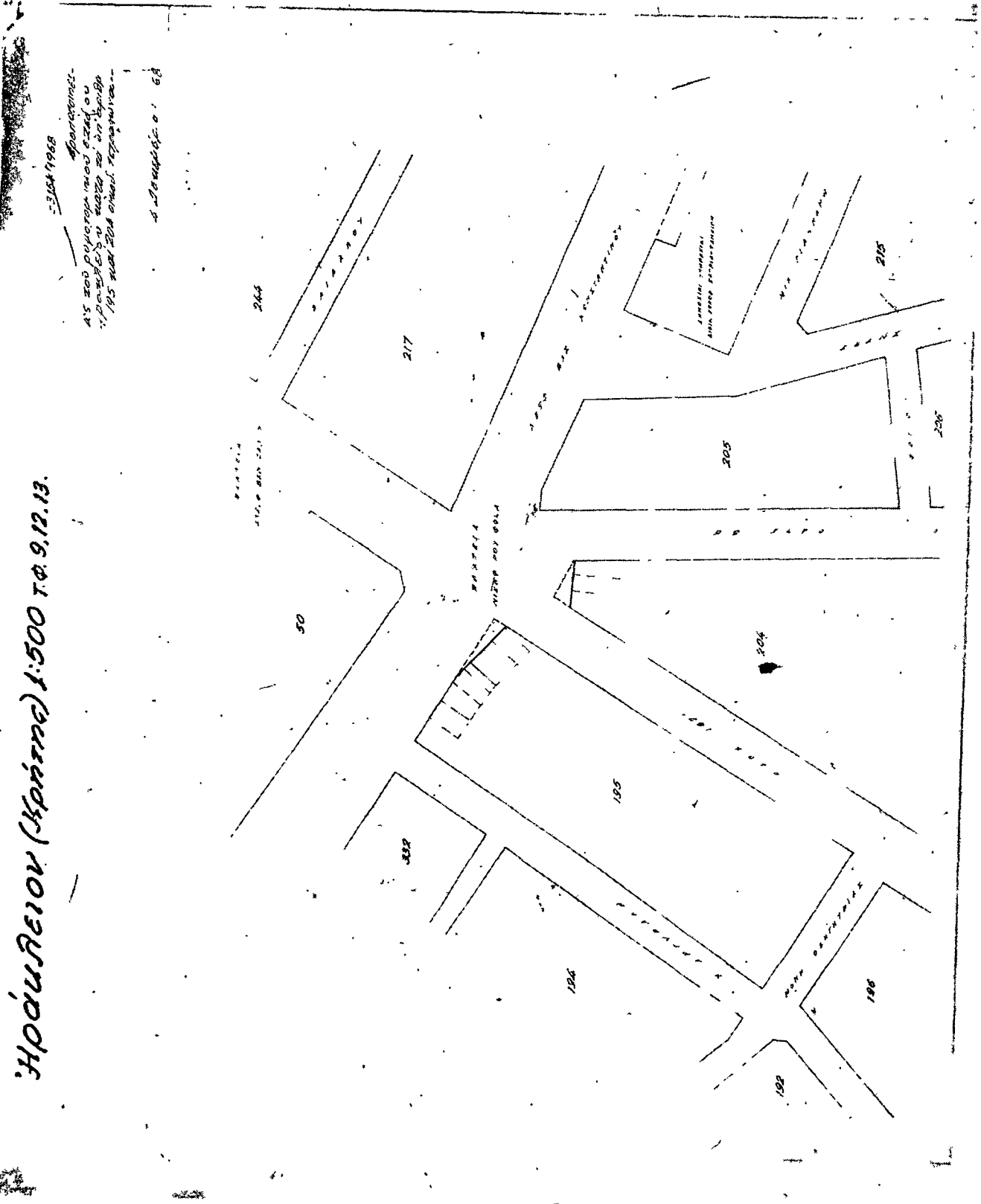
Εἰς τὸν αὐτὸν ἐπὶ τῶν Δημοσίων Ἔργων Ὑπουργόν, ἀνατίθεμεν τὴν δημοσίευσιν καὶ ἐκτέλεσιν τοῦ παρόντος Διατάγματος.

Ἐν Ἀθήναις τῇ 9 Δεκεμβρίου 1968

Ἐν Ὄνορατι τοῦ Βασιλέως

**Ο ΑΝΤΙΒΑΣΙΛΕΥΣ  
ΓΕΩΡΓΙΟΣ ΖΩΪΤΑΚΗΣ**

Ο ΕΠΙ ΤΩΝ ΔΗΜΟΣΙΩΝ ΕΡΓΩΝ ΥΠΟΥΡΓΟΣ  
**Κ. ΠΑΠΑΔΗΜΗΤΡΙΟΥ**



(4)

Περὶ τροποποιήσεως τοῦ ρυμοτομικοῦ σχεδίου  
Αἰγάλεω (Ἀττικῆς).

**ΚΩΝΣΤΑΝΤΙΝΟΣ  
ΒΑΣΙΛΕΥΣ ΤΩΝ ΕΛΛΗΝΩΝ**

Ἐχοντες ὑπ' ὄψιν τὰς διατάξεις τοῦ ἀπὸ 17 Ἰουλίου 1923 Ν. Δ. «περὶ σχεδίων πόλεων κλπ.», ὡς μεταγενεστέρως ἐτροποποιήθησαν καὶ συνεπληρώθησαν καὶ εἰδικώτερον τῶν ἀρθρῶν 3 καὶ 70 αὐτοῦ, καὶ ἰδόντες τὴν ὑπ' ἀριθ. 1444)1968 γνωμοδότησιν τοῦ Συμβουλίου Δημοσίων Ἔργων (Τμήμα Μελετῶν) ὡς καὶ τὴν ὑπ' ἀριθ. 291)1968 πράξιν τοῦ Δημοτικοῦ Συμβουλίου Αἰγάλεω (Ἀττικῆς), προτάσει τοῦ Ἡμετέρου ἐπὶ τῶν Δημοσίων Ἔργων Ὑπουργοῦ ἀπεφασίσαμεν καὶ διατάσσομεν:

Ἄρθρον μόνον.

Ἐγκρίνεται ἡ τροποποίησις τοῦ ρυμοτομικοῦ σχεδίου Αἰγάλεω (Ἀττικῆς), διὰ καταργήσεως τοῦ χώρου τοῦ περι-

κλειομένου ὑπὸ τῶν ὁδῶν Βασ. Γεωργίου Α΄, Ναυάρχου Κωνσταντινίδου, Βασ. Κωνσταντίνου καὶ Ἀνδριανουπόλεως, τοῦ προοριζομένου ὑπὸ τοῦ ἐγκεκριμένου σχεδίου διὰ τὴν ἀνάγεισιν Δημοτικῆς Ἀγορᾶς καὶ καθορισμοῦ τούτου α) ὡς χώρου δι' ἀνάγεισιν Δημοτικοῦ Καταστήματος καὶ β) ὡς πλατείας, ὡς ἐμφαίνεται εἰς τὸ ὑπὸ τοῦ Γενικοῦ Διευθυντοῦ Δημοσίων Ἔργων τεθεωρημένον διὰ τῆς ὑπ' ἀριθ. Ε. 45179)1968 πράξεως αὐτοῦ, σχετικὸν πρωτότυπον διάγραμμα ὑπὸ κλίμακας 1:500, οὗτινος συνοπτικὸν ἀντίτυπον δημοσιεύεται κατωτέρω.

Εἰς τὸν αὐτὸν ἐπὶ τῶν Δημοσίων Ἔργων Ὑπουργίου ἀνατίθεμεν τὴν δημοσίευσιν καὶ ἐκτέλεσιν τοῦ παρόντος Διατάγματος.

Ἐν Ἀθήναις τῇ 20 Δεκεμβρίου 1968

**Ἐν Ὄνομτι τοῦ Βασιλέως**

**Ο ΑΝΤΙΒΑΣΙΛΕΥΣ  
ΓΕΩΡΓΙΟΣ ΖΩΪΤΑΚΗΣ**

Ο ΕΠΙ ΤΩΝ ΔΗΜΟΣΙΩΝ ΕΡΓΩΝ ΥΠΟΥΡΓΟΣ  
**Κ. ΠΑΠΑΔΗΜΗΤΡΙΟΥ**

ΑΙΓΑΛΕΩ - ΑΙΤΙΧΙΤΣ  
ΚΑΤΜΑΧ 1500

ΥΠΟΥΡΓΕΙΟΝ

ΕΠΙΧΕΙΡΗΣΕΩΝ


ΔΙΕΥΘΥΝΣΙΣ  
ΕΡΓΩΝ

13 Απριλίου 1955

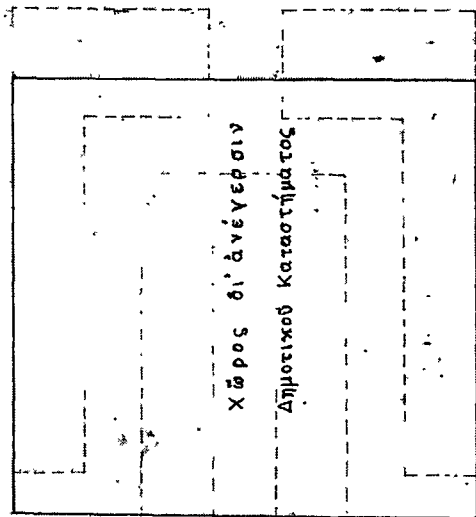
Ο.Τ. 62

Ο.Τ. 80

ΟΔΟΣ ΒΑΣΙΛΕΩΣ ΓΕΩΡΓΙΟΥ




Ο.Τ. 85




Ο.Τ. 86

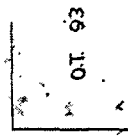
ΟΔΟΣ ΒΑΣΙΛΕΩΣ ΚΩΝΣΤΑΝΤΙΝΟΥ



Ο.Τ. 95



Ο.Τ. 94



Ο.Τ. 93

(5)

Περὶ τροποποιήσεως τοῦ ρυμοτομικοῦ σχεδίου Λαρίσης κατὰ τὴν ὁδὸν Μουρούζη.

**ΚΩΝΣΤΑΝΤΙΝΟΣ  
ΒΑΣΙΛΕΥΣ ΤΩΝ ΕΛΛΗΝΩΝ**

Ἐχοντες ὑπ' ὄψιν τὰς διατάξεις τοῦ ἀπὸ 17 Ἰουλίου 1923 Ν. Δ)τος «περὶ σχεδίων πόλεων κλπ'», ὡς μεταγενεστέρως ἐτροποποιήθησαν καὶ συνεπληρώθησαν καὶ εἰδικώτερον τῶν ἄρθρων 3 καὶ 70 αὐτοῦ, καὶ ἰδόντες τὴν ὑπ' ἀριθ. 1518)1968 γνωμοδότησιν τοῦ Συμβουλίου Δημ. Ἔργων, Τμῆμα Μελετῶν, ὡς καὶ τὴν 71)1968 πράξιν τοῦ Δημοτικοῦ Συμβουλίου Λαρίσης, προτάσει τοῦ Ἡμετέρου ἐπὶ τῶν Δημ. Ἔργων Ὑπουργοῦ, ἀπεφασίσασμεν καὶ διατάσσομεν:

Ἄρθρον μόνον.

Ἐγκρίνεται ἡ τροποποίησις τοῦ ρυμοτομικοῦ σχεδίου Λαρί-

σης κατὰ τὴν ὁδὸν Μουρούζη ὡς ἐμφαίνεται εἰς τὸ ὑπὸ τοῦ Γενικοῦ Δ)ντοῦ Δημοσίων Ἔργων, τεθεωρημένον διὰ τῆς ὑπ' ἀριθ. Ε. 29481)1968 πράξεως αὐτοῦ σχετικὸν πρωτότυπον διάγραμμα. ὑπὸ κλίμακα 1: 500, οὔτινος συνοπτικὸν ἀντίτυπον δημοσιεύεται κατωτέρω.

Εἰς τὸν αὐτὸν ἐπὶ τῶν Δημοσίων Ἔργων Ὑπουργόν, ἀνατίθεμεν τὴν δημοσίευσιν καὶ ἐκτέλεσιν τοῦ παρόντος Διατάγματος.

Ἐ Ἀθήναις τῇ 9 Δεκεμβρίου 1968

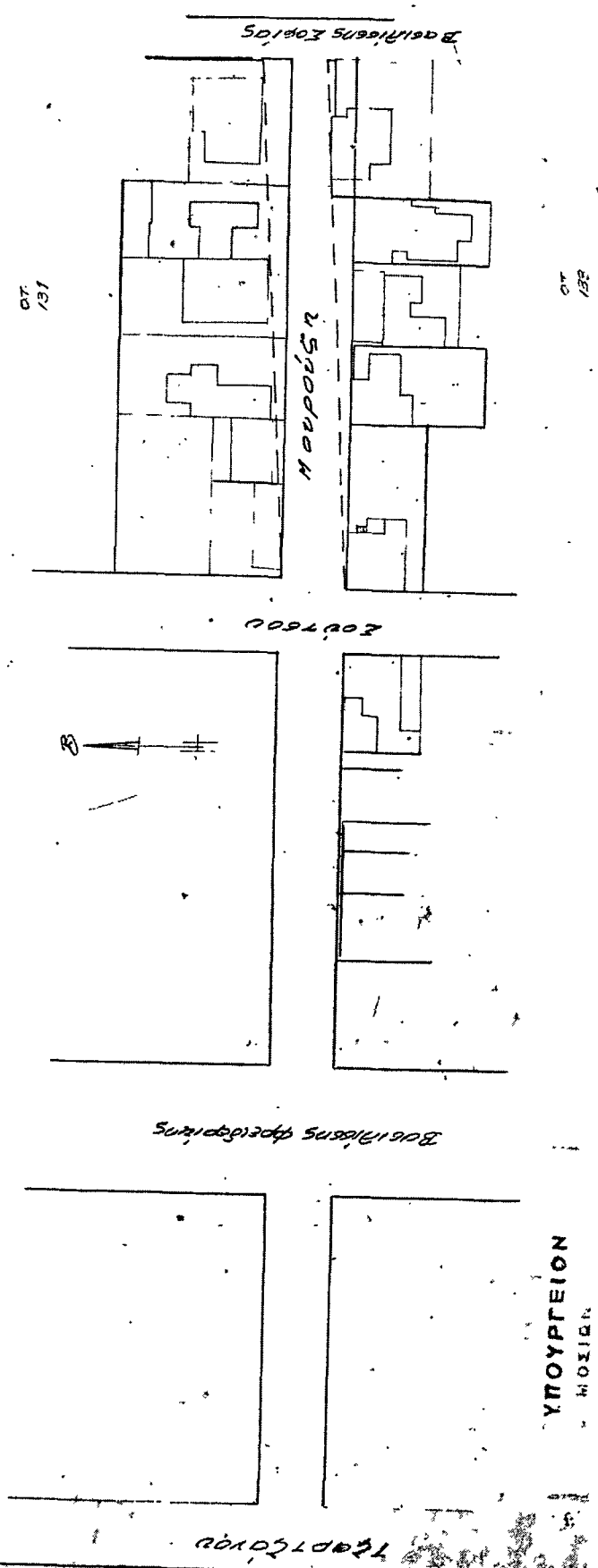
*Ἐν Ὄνομαι τοῦ Βασιλέως*

**Ο ΑΝΤΙΒΑΣΙΛΕΥΣ  
ΓΕΩΡΓΙΟΣ ΖΩ-Ι-ΤΑΚΗΣ**

Ο ΕΠΙ ΤΩΝ ΔΗΜΟΣΙΩΝ ΕΡΓΩΝ ΥΠΟΥΡΓΟΣ  
**Κ. ΠΑΠΑΔΗΜΗΤΡΙΟΥ**

ΔΑΡΙΣΣΑ

005:1 Σελίδα 7



ΥΠΟΥΡΓΕΙΟΝ  
ΜΟΙΣΙΩΝ

29/11/1968  
ΕΠΙΤΡΟΠΗ ΠΡΟΝΟΜΙΑΣ  
ΕΣΤΙΑΣ ΚΑΙ ΚΑΤΑΒΟΛΗΣ  
ΥΠΟΚΑΤΑΣΤΑΣΕΩΣ  
ΥΠΟΚΑΤΑΣΤΑΣΕΩΣ  
ΕΣΤΙΑΣ ΚΑΙ ΚΑΤΑΒΟΛΗΣ  
ΕΣΤΙΑΣ ΚΑΙ ΚΑΤΑΒΟΛΗΣ

Α. Στεφάνου  
ΑΡΧΙΤΕΚΤΟΝΟΣ