

ΕΦΗΜΕΡΙΣ ΤΗΣ ΚΥΒΕΡΝΗΣΕΩΣ

ΤΟΥ ΒΑΣΙΛΕΙΟΥ ΤΗΣ ΕΛΛΑΔΟΣ

ΕΝ ΑΘΗΝΑΙΣ
ΤΗ 31 ΟΚΤΩΒΡΙΟΥ 1970

ΤΕΥΧΟΣ ΤΕΤΑΡΤΟΝ

ΓΡΗΘΜΟΣ ΦΥΛΛΟΥ
288

ΠΕΡΙΕΧΟΜΕΝΑ

ΑΠΑΛΛΟΤΡΙΩΣΕΙΣ

ΑΝΑΚΟΙΝΩΣΕΙΣ

- Περί ειδοποίησης της γενομένης καταθέσεως αποζημιώσεως δι' αναγκαστικήν απαλλοτριώσιν εν τῷ Νομῷ Κοζάνης. 1
- Περί ειδοποίησης της γενομένης καταθέσεως αποζημιώσεως δι' αναγκαστικήν απαλλοτριώσιν εν τῷ Νομῷ Κοζάνης. 2

ΠΟΛΕΟΔΟΜΙΑ

Β. ΔΙΑΤΑΓΜΑΤΑ

- Περί τροποποίησης τοῦ ρυμοτομικοῦ σχεδίου Ἀγίου Δημητρίου—Ἀττικῆς μετὰ συγχρόνου ἐπιβολῆς προκηπίου εἰς τινὰ οἰκόπεδα αὐτοῦ. 3
- Περί τροποποίησης τοῦ ρυμοτομικοῦ σχεδίου Ν. Λιοσίων (Ἀττικῆς). 4

ΑΠΟΦΑΣΕΙΣ

- Περί καθορισμοῦ ὁριογραμμῆς αἰγιαλοῦ καὶ παραλίας εἰς περιοχήν Κοινότητος Ἀραχωβιτικῶν Πατρῶν πρὸ τῆς ἰδιοκτησίας Ν. Γιαννακοπούλου. 5
- Περί καθορισμοῦ χειμερίου κύματος εἰς θέσιν «Χατζάνικο» Κοινότητος Ἀγίου Ἰωάννου—Κύμης πρὸ ἰδιοκτησίας Οἰκοδ. Συνεταιρισμοῦ Ὑπαλλήλων Ἐθνικῆς Τραπεζῆς. 6

ΑΠΑΛΛΟΤΡΙΩΣΕΙΣ

ΑΝΑΚΟΙΝΩΣΕΙΣ

(1)

- Περί ειδοποίησης της γενομένης καταθέσεως αποζημιώσεως δι' αναγκαστικήν απαλλοτριώσιν εν τῷ Νομῷ Κοζάνης.

Ἡ Ἀνώνυμος Ἑλληνικὴ Μεταλλευτικὴ καὶ Βιομηχανικὴ Ἑταιρεία Λιγνιτωρυχείων Πτολεμαΐδος, ἐδρεύουσα ἐν Ἀθήναις (ὁδὸς Κάνιγγος ἀριθ. 27), γνωστοποιεῖ πρὸς ἅπαντας τοὺς ἐνδιαφερομένους καὶ δὴ τοὺς κεκτημένους ἢ ἀξιοῦντας δικαιώματα ἐπὶ τῶν κατωτέρω ἀναφερομένων ἐκτάσεων ὅτι, πρὸς συντέλεσιν τῆς ἀναγκαστικῆς απαλλοτριώσεως αὐτῶν, κειμένων ἐν τῷ Νομῷ Κοζάνης, τῆς κηρυχθείσης δυνάμει τῆς ὑπ' ἀριθ. Β. 1137)2969)14.5.1970 κοινῆς ἀποφάσεως τῶν Ὑπουργῶν Οἰκονομικῶν καὶ Βιομηχανίας, δημοσιευθείσης εἰς τὸ ὑπ' ἀριθ. τ. Δ' 109)1970 ΦΕΚ, κατέδωκεν αὐτῇ εἰς τὸ Ταμεῖον Παρακαταθηκῶν καὶ Δανείων τὴν σχετικὴν

καὶ συμφώνως τῇ ὑπ' ἀριθ. 224)1970 ἀποφάσει τοῦ Μονομελοῦς Πρωτοδικείου Κοζάνης ἀποζημιώσιν, τὴν ἀναλογούσαν εἰς τὰ κτηματοτεμάχια τὰ ἀναφερόμενα εἰς τὸ ἐκδοθὲν ὑπ' ἀριθ. 3719)16.10.1970 γραμματίον συστάσεως παρακαταθήκης, ἔχον ἐπὶ λέξει οὕτω:

ΤΑΜΕΙΟΝ ΠΑΡΑΚΑΤΑΘΗΚΩΝ ΚΑΙ ΔΑΝΕΙΩΝ

Γραφεῖον Παρακαταθηκῶν Ἑορδαίας

Γραμματίον συστάσεως παρακαταθήκης Ν. 3719 ποσοῦ δραχμῶν 1.861.056,50

(ἐνὸς ἑκατομμυρίου ὀκτακοσίων ἐξήκοντα μίας χιλιάδων πενήκοντα ἕξ καὶ 50σ)ο).

Ἡ ἐν Ἀθήναις ἐδρεύουσα Κάνιγγος ἀριθ. 27, Ἀνώνυμος Ἑταιρεία, ὑπὸ τὴν ἐπωνυμίαν, Ἀνώνυμος Ἑλληνικὴ Μεταλλευτικὴ καὶ Βιομηχανικὴ Ἑταιρεία Λιγνιτωρυχείων Πτολεμαΐδος κατέδωκεν εἰς τὸ Ταμεῖον Παρακαταθηκῶν καὶ Δανείων δραχμὰς ἐν ἑκατ. ὀκτακοσίας ἐξήκοντα μία χιλ. πενήκοντα ἕξ καὶ 50σ)ο ἐπὶ τῇ κατωτέρω αἰτία. Ὡς ἀποζημιώσιν τῆς δυνάμει τῆς ὑπ' ἀριθ. Β. 1137)2969)14.5.70 κοινῆς ἀποφάσεως τῶν Ὑπουργῶν Οἰκονομικῶν καὶ Βιομηχανίας, δημοσιευθείσης εἰς τὸ ὑπ' ἀριθ. 109)70 ΦΕΚ, τεύχος Δ', ἀναγκαστικῶς ἀπαλλοτριωθείσης ἐκτάσεως μετὰ τῶν συστατικῶν συνολικοῦ ἐμβαδοῦ 2.104.678 μ² κειμένων ἐν τῇ κτηματικῇ περιοχῇ τῶν Κοινοτήτων Καρδιάς καὶ Χαρσυχῆς τῆς Ἐπαρχίας Ἑορδαίας τοῦ Νομοῦ Κοζάνης καὶ συγκεκριμένως διὰ τὴν ἐκ τῆς ἀνωτέρω μείζονος ἐκτάσεως ἐλάσσονα τοιαύτην ἐκ 260.996 μ² μετὰ τῶν δένδρων, τριφυλίων, κτισμάτων, ἐγγείων βελτιώσεων κλπ. ἀπαρτιζομένην ἐκ τῶν ὑπ' ἀριθ. 2, 4, 3, 5, 6, 7, 8, 9, 10, 11, 12, 13, 14, 15, 16, 17, 18, 19, 20, 21, 22, 23, 24, 25, 26, 27, 28, 29, 30, 31, 32, 33, 34, 35, 36, 37, 38, 39, 40, 41, 42+42α, 44, 45, 46, 47, 48, 49, 50, 51 52α+52β+52γ+52δ, 53, 54, 55, 56, 57, 58, 59, 60, 61, 62, 64, 65, 66+66α, 67, 69, 71, 99, 116+116α, 121, 122+122α, 123, 124, 125, 126, 127, 128, 129, 130, 131, 132, 133, 134, 135, 136, 137, 138, 139, 140, 141, 142, 145, 155, 156, 157, 1373, 158, 1368, 167+167α, 189, 528, 529, 536, 537, 538, 618, 616, 615, 614, 769, 772, 774 καὶ 795 κτηματοτεμαχίων καὶ ἀπεικονιζομένη εἰς τὰ ἀπὸ 9.10.69 κτηματολογικὰ διαγράμματα καὶ κτηματολογικὸν πίνακα τοῦ Πολιτικοῦ Μηχανικοῦ Γ. Γκρός. Τὰ ἐν λόγῳ ἀγροτεμάχια, ὡς καὶ τὰ ἐν αὐτοῖς δένδρα, κτίσματα, τριφύλλια, ἔγγεια βελτιώσεις κλπ. ἀποζημιοῦνται δυνάμει τῆς ὑπ' ἀριθ. 224)70 ἀποφάσεως τοῦ Μονομελοῦς Πρωτοδικείου Κοζάνης. Ἡ ἀνωτέρω παρακατάθεσις γίνεται ὑπὲρ τῶν ἀρροδίως ἀναγνωρισθῶν ἄλλ-

θῶν δικαιούχων ταύτης καὶ μετὰ τὴν ἐπιφύλαξιν παντὸς δικαιώματος τῆς ὡς ἄνω καταθέτιδος Α.Ε. ΛΙΠΤΟΛ. ὅσον ἀφορᾷ τὸν ὀριστικὸν καθορισμὸν τιμῆς μονάδος ἀποζημιώσεως, ἐν ὅψει καὶ τῆς ὑπ' αὐτῆς τυχόν κατατεθεισομένης προσφυγῆς κατὰ τῆς ἀνωτέρω ἀποφάσεως.

Ἐχαρτοσημάνθη τὸ μεσαῖον ἀπόκομμα δρχ. 2.

Ἐν Πτολεμαίδι τῇ 16 Ὀκτωβρίου 1970

Ὁ Διαχειριστὴς (ὕπογραφή) Ὁ Προϊστάμενος (ὕπογραφή)

Ὁ Πληρεξούσιος Δικηγόρος
ΚΩΝΣΤΑΝΤΙΝΟΣ ΛΑΓΚΑΣ

(Ἀριθ. τριπλ. Ταμ. Γεν. Ἐσ. Ἀθ. 91270) 21.10.1970

(2)

Περὶ εἰδοποιήσεως τῆς γενομένης καταθέσεως ἀποζημιώσεως δι' ἀναγκαστικὴν ἀπαλλοτριώσιν ἐν τῷ Νομῷ Κοζάνης.

Ἡ Ἀνώνυμος Ἑλληνικὴ Μεταλλευτικὴ καὶ Βιομηχανικὴ Ἐταιρεία Λιγνιτωρυχείων Πτολεμαίδος, ἐδρεύουσα ἐν Ἀθήναις (ὁδὸς Κάνιγγος ἀριθ. 27), γνωστοποιεῖ πρὸς ἅπαντας τοὺς ἐνδιαφερομένους καὶ δὴ τοὺς κεκτημένους ἢ ἀξιούοντας δικαιώματα ἐπὶ τῶν κατωτέρω ἀναφερομένων ἐκτάσεων ὅτι, πρὸς συντέλεσιν τῆς ἀναγκαστικῆς ἀπαλλοτριώσεως αὐτῶν, κειμένων ἐν τῷ Νομῷ Κοζάνης, τῆς κηρυχθείσης δυνάμει τῆς ὑπ' ἀριθ. Β. 1137)2969)14.5.1970 κοινῆς ἀποφάσεως τῶν Ὑπουργῶν Οἰκονομικῶν καὶ Βιομηχανίας, δημοσιευθείσης εἰς τὸ ὑπ' ἀριθ. τ. Δ' 109)1970 ΦΕΚ, κατέθεσεν αὕτη εἰς τὸ Ταμεῖον Παρακαταθηκῶν καὶ Δανείων τὴν σχετικὴν καὶ συμφώνως τῇ ὑπ' ἀριθ. 224)1970 ἀποφάσει τοῦ Μονομελοῦς Πρωτοδικείου Κοζάνης ἀποζημιώσιν, τὴν ἀναλογούσαν εἰς τὰ κτηματοτεμάχια τὰ ἀναφερόμενα εἰς τὸ ἐκδοθὲν ὑπ' ἀριθ. 3720)16.10.1970 γραμματίον συστάσεως παρακαταθήκης, ἔχον ἐπὶ λέξει οὕτω:

ΤΑΜΕΙΟΝ ΠΑΡΑΚΑΤΑΘΗΚΩΝ ΚΑΙ ΔΑΝΕΙΩΝ Γραφεῖον Παρακαταθηκῶν Ἑσθραίας

Γραμματίον Συστάσεως Παρακαταθήκης Νο 3720
Ποσού Δραχμῶν: 661.672,30 (ἑξακοσίων ἐξήκοντα
μιᾶς χιλιάδων ἑξακοσίων ἐβδομήκοντα δύο καὶ 30ο)ο).

Ἡ ἐν Ἀθήναις ἐδρεύουσα Κάνιγγος 27 Ἐταιρεία, ὑπὸ τὴν ἐπωνυμίαν Ἀνώνυμος Ἑλληνικὴ Μεταλλευτικὴ καὶ Βιομηχανικὴ Ἐταιρεία Λιγνιτωρυχείων Πτολεμαίδος κατέθηκεν εἰς τὸ Ταμεῖον Παρακαταθηκῶν καὶ Δανείων δραχμὰς ἑξακοσίας ἐξήκοντα μιᾶς χιλιάδων ἑξακοσίας ἐβδομήκοντα δύο καὶ 30ο)ο ἐπὶ τῇ κατωτέρω αἰτίᾳ: Ὡς ἀποζημιώσιν τῆς, δυνάμει τῆς ὑπ' ἀριθ. Β. 1137)2969)14.5.70 κοινῆς ἀποφάσεως τῶν Ὑπουργῶν Οἰκονομικῶν καὶ Βιομηχανίας, δημοσιευθείσης εἰς τὸ ὑπ' ἀριθ. 109)70 ΦΕΚ τεύχος Δ', ἀναγκαστικῶς ἀπαλλοτριωθείσης ἐκτάσεως μετὰ τῶν συστατικῶν συνολικοῦ ἐμβαδοῦ 2.104.678 μ2 κειμένων ἐν τῇ κτηματικῇ περιοχῇ τῶν Κοινοτήτων Καρδιάς καὶ Χαραυγῆς τῆς Ἐπαρχίας Ἑσθραίας τοῦ Νομοῦ Κοζάνης καὶ συγκεκριμένως διὰ τὴν ἐκ τῆς ἀνωτέρω μείζονος ἐκτάσεως ἐλάσσονα τοιαύτην ἐξ 112.559 μ2 μετὰ τῶν δένδρων κτισμάτων, τριφυλλίων, ἔγγειων βελτιώσεων κλπ. ἀπαρτιζομένην ἐκ τῶν ὑπ' ἀριθ. 796, 797, 798, 799, 803, 617, 619, 763, 1357, 1358, 1359, 1360, 1361, 1362, 1365, 1366, 1367, 1369, 1370, 1371, 1374, 1375, 662, 677, 678, 309, 559, 1385, 543, 539, 540, 541, 542, 545, 546, 547, 548, 551, 552, 550, 522, 523, 549, 524, 520, 525, 531, 532, 533, 534, 535, 530, 526, 506, 505, 514

515, 516, 517, 518, 508, 512, 513, 502, 503, 72 καὶ κοιν. δρόμοι, κτηματοτεμαχίων καὶ ἀπεικονιζομένη εἰς τὰ ἀπὸ 9. 10.1969 κτηματολογικὰ διαγράμματα καὶ κτηματολογικὸν πίνακα τοῦ Πολιτικοῦ Μηχανικοῦ Γ. Γκρός.

Τὰ ἐν λόγῳ ἀγροτεμάχια ὡς καὶ τὰ ἐν αὐτοῖς δένδρα, κτίσματα, τριφύλλια, ἔγγειαι βελτιώσεις κλπ. ἀποζημιοῦνται δυνάμει τῆς ὑπ' ἀριθ. 224)70 ἀποφάσεως τοῦ Μονομελοῦς Πρωτοδικείου Κοζάνης. Ἡ ἀνωτέρω παρακατάθεσις γίνεται ὑπὲρ τῶν ἀρμόδιως ἀναγνωρισθησομένων ἀληθῶν δικαιούχων ταύτης καὶ μετὰ τὴν ἐπιφύλαξιν παντὸς δικαιώματος τῆς ὡς ἄνω καταθέτιδος Α.Ε. ΛΙΠΤΟΛ, ὅσον ἀφορᾷ τὸν ὀριστικὸν καθορισμὸν τιμῆς μονάδος ἀποζημιώσεως, ἐν ὅψει καὶ τῆς ὑπ' αὐτῆς τυχόν κατατεθεισομένης προσφυγῆς κατὰ τῆς ἀνωτέρω ἀποφάσεως.

Ἐχαρτοσημάνθη τὸ μεσαῖον ἀπόκομμα δρχ. 2.

Ἐν Πτολεμαίδι τῇ 16 Ὀκτωβρίου 1970

Ὁ Διαχειριστὴς (ὕπογραφή) Ὁ Προϊστάμενος (ὕπογραφή)

Ὁ Πληρεξούσιος Δικηγόρος
ΚΩΝΣΤΑΝΤΙΝΟΣ ΛΑΓΚΑΣ

(Ἀριθ. τριπλ. Ταμ. Γεν. Ἐσ. Ἀθ. 91271) 21.10.1970

ΠΟΛΕΟΔΟΜΙΑ Β. ΔΙΑΤΑΓΜΑΤΑ

(3)

Περὶ τροποποιήσεως τοῦ ρυμοτομικοῦ σχεδίου Ἀγ. Δημητρίου — Ἀττικῆς μετὰ συγχρόνου ἐπιβολῆς προκηπίου εἰς τινὰ οἰκόπεδα αὐτοῦ.

ΚΩΝΣΤΑΝΤΙΝΟΣ ΒΑΣΙΛΕΥΣ ΤΩΝ ΕΛΛΗΝΩΝ

Ἐχοντες ὑπ' ὄψιν τὰς διατάξεις τοῦ ἀπὸ 17 Ἰουλίου 1923 Ν. Δ)τος «περὶ σχεδίων πόλεων κλπ.», ὡς μεταγενεστέρως ἐτροποποιήθησαν καὶ συμπληρώθησαν καὶ εἰδικώτερον τῶν ἀρθρῶν 3, 9 καὶ 70 αὐτοῦ, καὶ ἰδόντες τὴν ὑπ' ἀριθ. 1519) 1970 γνωμοδότησιν τοῦ Συμβουλίου Δημ. Ἔργων (Τμήμα Μελετῶν), τὴν ὑπ' ἀριθ. 403)1969 πράξιν τοῦ Δημοτικοῦ Συμβουλίου Ἀγίου Δημητρίου ὡς καὶ τὴν ὑπ' ἀριθ. 631)1970 γνωμοδότησιν τοῦ Συμβουλίου τῆς Ἐπικρατείας, προτάσει τοῦ Ἡμετέρου ἐπὶ τῶν Δημοσίων Ἔργων Ὑπουργοῦ, ἀπεφασίσαμεν καὶ διατάσσομεν:

Ἄρθρον μόνον.

1) Ἐγκρίνεται ἡ τροποποίησις τοῦ ρυμοτομικοῦ σχεδίου Ἀγίου Δημητρίου κατὰ τὰ ὑπ' ἀριθ. 714, 715, 716, 725, 726 οἰκοδομικὰ τετράγωνα, ὡς ἐμφαίνεται εἰς τὸ, ὑπὸ τοῦ Προϊσταμένου τῆς Ὑπηρεσίας Οἰκισμοῦ, τεθεωρημένον διὰ τῆς ὑπ' ἀριθ. Ε. 32154)1970 πράξεως, αὐτοῦ σχετικὸν πρωτότυπον διάγραμμα, ὑπὸ κλίμακα 1:500, οὔτινος συνοπτικὸν ἀντίτυπον δημοσιεύεται κατωτέρω.

2) Ἐπιβάλλεται προκήπιον (πρασὰ) πλάτους τριῶν καὶ ἡμίσεος (3,50) καὶ τεσσάρων (4,00) μέτρων, κατὰ τὸ πρόσωπον τῶν οἰκοπέδων ὠκοδομημένων ἢ μὴ, τῶν κειμένων ἐντὸς τοῦ ὡς ἄνω τροποποιουμένου τμήματος τοῦ σχεδίου ρυμοτομίας (παρ. 1 τοῦ παρόντος) ὡς ἐν τῷ αὐτῷ σχεδίῳ ἐμφαίνεται.

Εἰς τὸν αὐτὸν ἐπὶ τῶν Δημοσίων Ἔργων Ὑπουργῶν ἀνατίθεμεν τὴν δημοσίευσιν καὶ ἐκτέλεσιν τοῦ παρόντος Διατάγματος.

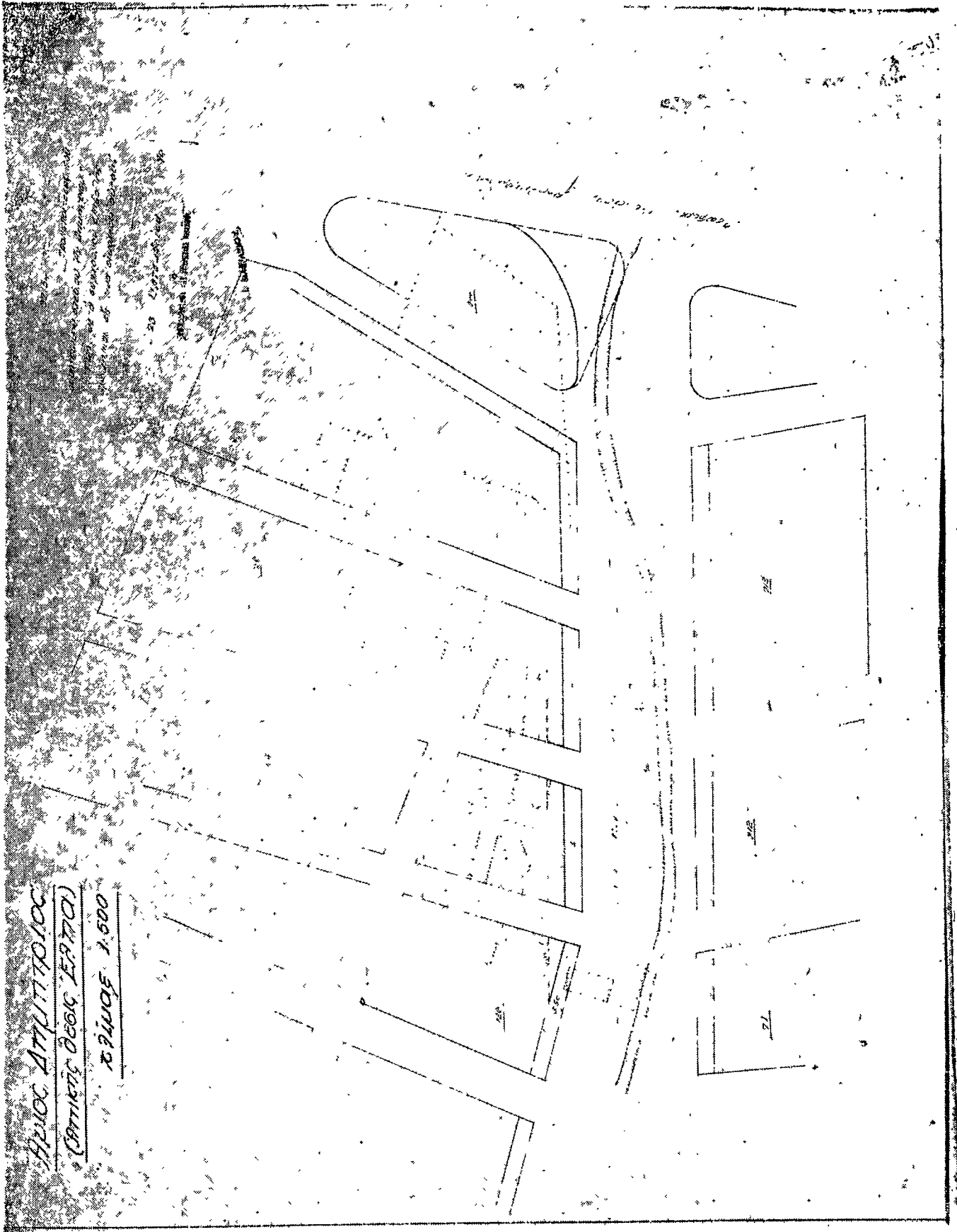
Ἐν Ἀθήναις τῇ 29 Σεπτεμβρίου 1970

Ἐν Ὄνόματι τοῦ Βασιλέως

Ο ΑΝΤΙΒΑΣΙΛΕΥΣ
ΓΕΩΡΓΙΟΣ ΖΩΪΤΑΚΗΣ

Ο ΕΠΙ ΤΩΝ ΔΗΜΟΣΙΩΝ ΕΡΓΩΝ ΥΠΟΥΡΓΟΣ

Κ. ΠΑΠΑΔΗΜΗΤΡΙΟΥ



ΑΝΩΣ ΑΠΛΗΤΟΛΟΓΟΣ
(ΟΡΘΟΓΩΝΙΟ ΔΕΞΙΩΣ ΕΞΑΓΩΓΟ)
Κ. ΠΛΑΝΟΣ 1.500

(4)

Περί τροποποιήσεως του ρυμοτομικού σχεδίου Ν. Λιοσίων (Αττικής).

**ΚΩΝΣΤΑΝΤΙΝΟΣ
ΒΑΣΙΛΕΥΣ ΤΩΝ ΕΛΛΗΝΩΝ**

Έχοντες υπ' όψιν τὰς διατάξεις τοῦ ἀπὸ 17 Ἰουλίου 1923 Ν. Δ)τος «περὶ σχεδίων πόλεων κλπ.», ὡς μεταγενεστέρως ἐτροποποιήθησαν καὶ συνεπληρώθησαν καὶ εἰδικώτερον τῶν ἀρθρῶν 3 καὶ 70 αὐτοῦ, καὶ ἰδόντες τὴν ὑπ' ἀριθ. 455)1969, πράξιν τοῦ Δημοτικοῦ Συμβουλίου Ν. Λιοσίων ὡς καὶ τὴν ὑπ' ἀριθ. 1837)1970 γνωμοδότησιν τοῦ Συμβουλίου Δημοσίων Ἔργων (Τμῆμα Μελετῶν), προτάσει τοῦ Ἡμετέρου ἐπὶ τῶν Δημοσίων Ἔργων Ὑπουργοῦ, ἀπεφασίσαμεν καὶ διατάσσομεν:
"Ἄρθρον μόνον.

Ἐγκρίνεται ἡ τροποποίησις τοῦ ρυμοτομικοῦ σχεδίου Ν. Λιοσίων (Αττικής), εἰς τὴν περιοχὴν Ἀγ. Φανουρίου, κατὰ

τὸ ὑπ' ἀριθ. 455 Ο.Τ., ὡς ἐμφαίνεται εἰς τὸ, ὑπὸ τοῦ Προϊσταμένου τῆς Ὑπηρεσίας Οἰκισμοῦ, τεθεωρημένον διὰ τῆς ὑπ' ἀριθ. Ε. 31382)1970 πράξεως αὐτοῦ, σχετικὸν πρωτότυπον διάγραμμα, ὑπὸ κλίμακα 1:500, οὗτινος συνοπτικὸν ἀντίτυπον δημοσιεύεται κατωτέρω.

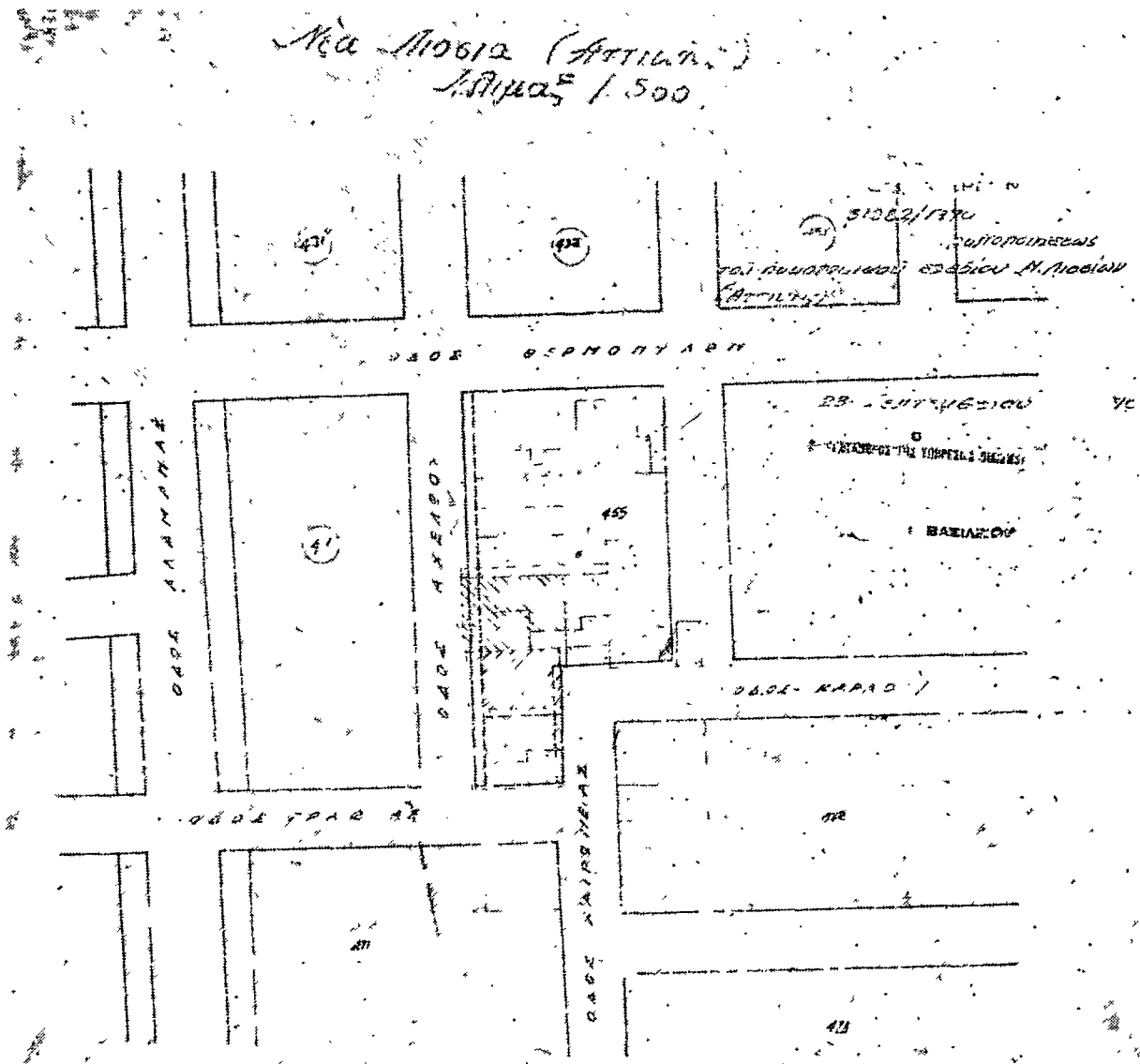
Εἰς τὸν αὐτὸν ἐπὶ τῶν Δημοσίων Ἔργων Ὑπουργόν, ἀνατίθεμεν τὴν δημοσίευσιν καὶ ἐκτέλεσιν τοῦ παρόντος Διατάγματος.

Ἐν Ἀθήναις τῇ 29 Σεπτεμβρίου 1970

Ἐν Ὄνδαμὶ τοῦ Βασιλέως

**Ο ΑΝΤΙΒΑΣΙΛΕΥΣ
ΓΕΩΡΓΙΟΣ ΖΩΪΤΑΚΗΣ**

Ο ΕΠΙ ΤΩΝ ΔΗΜΟΣΙΩΝ ΕΡΓΩΝ ΥΠΟΥΡΓΟΣ
Κ. ΠΑΠΑΔΗΜΗΤΡΙΟΥ



ΑΠΟΦΑΣΕΙΣ

Αριθ. 62716.

(5)

Περὶ καθορισμοῦ ὁριογραμμῆς αἰγιαλοῦ καὶ παραλίας εἰς περιοχὴν Κοινότητος Ἀραχωβιτικῶν Πατρῶν πρὸ τῆς ἰδιοκτησίας Ν. Γιαννακοπούλου.

Θ ΝΟΜΑΡΧΗΣ ΑΧΑΪΑΣ

Ἔχοντες ὑπ' ὄψιν:

1) Τὰς διατάξεις τοῦ Ν. 3200)55 «περὶ διοικητικῆς ἀποκεντρώσεως».

2) Τὰς διατάξεις τοῦ Α.Ν. 2344)40 «περὶ αἰγιαλοῦ καὶ παραλίας», ὡς οὗτος τροποποιηθεὶς ὑπὸ τοῦ Α.Ν. 263)68 ἰσχύει.

3) Τὴν ὑπ' ἀριθ. 10031)239)70 σύμφωνον γνωμοδότησιν τοῦ Ἀρχηγείου Ναυτικοῦ, ἀποφασίζομεν:

Ἐπικυροῦμεν τὴν γενομένην χάραξιν τῆς ὁριογραμμῆς τοῦ αἰγιαλοῦ καὶ τῆς παραλίας εἰς τὴν περιοχὴν τῆς Κοινότητος Ἀραχωβιτικῶν Πατρῶν, ἔμπροσθεν τῆς ἰδιοκτησίας Νικολάου Γιαννακοπούλου, ὡς αὕτη περιγράφεται ἐν τῇ ὑπὸ ἡμερομηνίαν 16.6.70 ἐκθέσει κατὰ τὸ ἄρθρον 5 τοῦ Α.Ν. 263)1968 ἀρμοδίας ἐπιτροπῆς καὶ ὡς εἰκονίζεται ἐν τῷ ὑπὸ κλίμακα 1:500 σχεδιαγράμματι τοῦ ἀρχιτέκτονος Παν. Τραβασάρου, θεωρηθὲν ὑπὸ ἡμερομηνίαν 12.6.70 ὑπὸ τῆς Διευθύνσεως Τεχνικῶν Ὑπηρεσιῶν Ν. Ἀχαΐας.

Ἡ παρούσα δημοσιευθῆτω διὰ τῆς Ἐφημερίδος τῆς Κυβερνήσεως μετὰ τῆς ἀπὸ 16.6.70 ἐκθέσεως καὶ τοῦ σχεδιαγράμματος.

Ἐν Πάτραις τῇ 6 Ὀκτωβρίου 1970

Ὁ Νομάρχης
Ν. ΜΑΤΑΡΑΓΚΑΣ

ΕΚΘΕΣΙΣ

Ἐπιτροπῆς καθορισμοῦ τῶν ὁρίων τοῦ αἰγιαλοῦ.

Ἐν Πάτραις σήμερον τὴν 16ην Ἰουνίου 1970 ἡ κατὰ νόμον ἀρμοδία Ἐπιτροπὴ καθορισμοῦ τῶν ὁρίων τοῦ αἰγιαλοῦ, ἀποτελουμένη ἀπὸ τοὺς:

- 1) Χριστοδούλου Δημήτριον ἀναπλ. τοῦ Οἴκου. Ἐφόρου.
- 2) Τσιρδῆμον Ἰωάννην, ἀναπλ. τοῦ Λιμενάρχου Πατρῶν.
- 3) Φλῶρα Στεφανοπούλου - Ἀσβεστᾶ, ἀναπλ. τοῦ Δ)ντοῦ ΤΥΝ Ἀχαΐας, συνελθούσα ἐν τῷ καταστήματι τῆς Β' Οἴκου. Ἐφορίας Πατρῶν καὶ λαβοῦσα ὑπ' ὄψιν:

α) Τὴν ἀπὸ 22.2.69 ὑποβληθεῖσαν ἡμῖν αἴτησιν τοῦ Νικολάου Γιαννακοπούλου κατοικοῦ Πατρῶν ὁδὸς Ἀγίου Ἀνδρέου 118 «περὶ προσδιορισμοῦ ὁριογραμμῆς αἰγιαλοῦ εἰς τὴν περιοχὴν τῆς Κοινότητος Ἀραχωβιτικῶν.

β) Τὰ σχεδιαγράμματα τμήματος τῆς ἐν λόγῳ περιοχῆς συνταχθέντα ὑπὸ τοῦ ἀρχ. μηχανικοῦ Τραβασάρου καὶ θεωρηθέντα ὑπὸ τῆς ΔΤΥΝ Ἀχαΐας.

γ) Τὴν διάταξιν τοῦ ἄρθρου 5 τοῦ Α.Ν. 263)68 «περὶ τροποποιήσεως καὶ συμπληρώσεως τῶν διατάξεων τοῦ ἀπὸ 22.11.1929 Διατάγματος «περὶ διοικήσεως Δημ. Κτημάτων».

δ) Τὴν διάταξιν τοῦ ἄρθρου 2 τοῦ Α.Ν. 2344)40 «περὶ αἰγιαλοῦ καὶ παραλίας καθ' ἣν ὁ καθορισμὸς τῆς ὁριογραμμῆς τοῦ αἰγιαλοῦ γίνεται ἐπὶ τοπογραφικοῦ καὶ ὑψομετρικοῦ διαγράμματος χαρασσομένης ἐπ' αὐτῷ ἐρυθρᾶς γραμμῆς διὰ τὴν ὁριογραμμὴν τοῦ αἰγιαλοῦ καὶ τὸ ὅτι καθ' ὃν χρόνον ἐνεργεῖται ὁ καθορισμὸς ὁ αἰγιαλὸς εἶναι διάφορος τοῦ ἐν τῷ παρελθόντι τοιοῦτου κλπ. δύναται νὰ καθορισθῇ ἡ παλαιὰ θέσις τοῦ αἰγιαλοῦ ἢ ὑφισταμένη μέχρι τοῦ 1884 ἐὰν δὲν ὑφίστανται τοιαῦτα καὶ

ε) Τὰς ἐκ τῆς ἐνεργηθείσης τὴν 16 Ἰουνίου 1970 αὐτοψίας προκύψαντα στοιχεῖα, ἀποφασίζομεν:

Καθορίζομεν ἐπὶ τοῦ συνημμένου διαγράμματος:

α) Διὰ συνεχοῦς ἐρυθρᾶς γραμμῆς τὴν ὁριογραμμὴν τοῦ γειμερίου κύματος καὶ

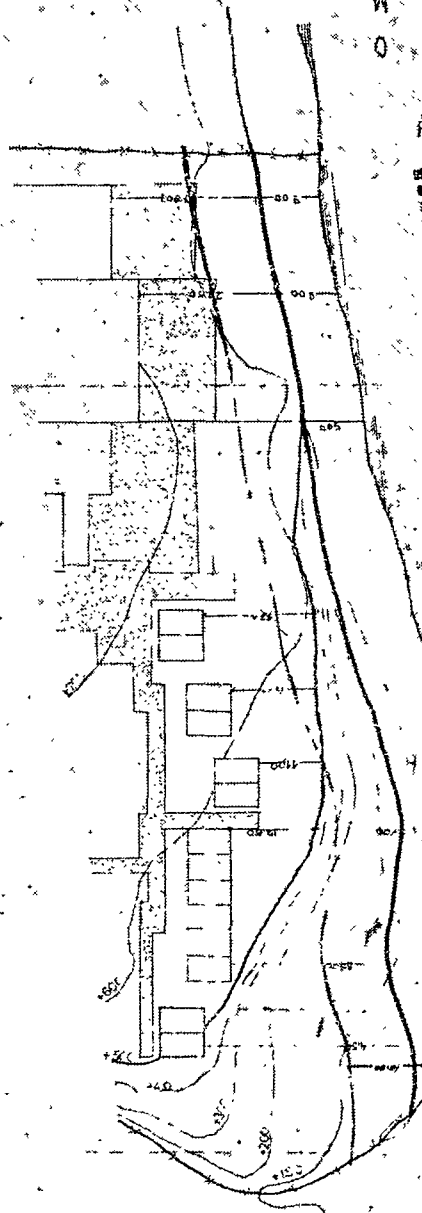
β) Διὰ συνεχοῦς κιτρίνης γραμμῆς τὴν γραμμὴν τῆς παραλίας.

Ὁ Πρόεδρος
Δ. ΧΡΙΣΤΘΔΟΥΛΟΥ

Τὰ Μέλη

Ἰωάννης Τσιρδῆμος, Φλῶρα Στεφανοπούλου - Ἀσβεστᾶ

ΕΙΣ ΚΑΘΟΡΙΣΜΟΣ ΔΙΓΓΑΛΩΝ ΚΑΙ ΠΑΡΑΛΙΔΙΩΝ ΓΙΑΝΝΑΚΟΠΟΥΛΟΥ



Ο ΣΥΝΤΑΞΑΣ

ΠΑΝΑΓ. ΤΡΑΒΕΛΛΑΚΗΣ
ΚΑΤΑΡΤΙΣΤΗΣ
ΠΛΗΡΟΤΗΤΕΣ ΤΩΝ ΕΡΓΩΝ
ΑΡΧΙΤΕΚΤΟΝΙΚΟΝ ΚΑΙ
ΓΕΩΜΕΤΡΙΚΟΝ
ΠΛΑΤΕΙΑ ΤΥΠ. ΣΤ. ΑΥΤ. 2428-140

ΚΛΙΜΑΞ 1:500

ΟΡΟΣ ΑΙΩΝΙΟΣ

ΕΠΙΘ. ΠΑΡΑΛΙΔΙΩΝ

ΠΡΟΣΕΓΓΙΣΗ
ΣΤΟΝ ΣΤΑΘΜΟΝ ΤΗΣ
ΣΤΑΣΗΣ
ΣΤΗΝ ΟΔΟΝ ΤΗΣ
ΑΝΤΙΣΤΑΣΕΩΣ

Ε. ΦΕ. Σ. Π. Σ. Α. 1970
Μεταρρυθμίσθησαν
οι διατάξεις περί
Παράλιδων

Διά των παρόντων καθορισμών ορίων ελέγχου
Λοδ και Π.Σ.Α. επί δευτεροβάθμιας ΚΑΤΑΘΛΙΤΙΚΗΣ
Γνωστής των Αρχαίων Νόμισμα, επί
εγγράφου Α.Ν. 14031/21.12.66. 600
Επί κήρυξης τη 16/9/70
Ο Υπουργός Α.Ν. 205 ΕΓ.Π.Β.
Υπομνηστική Καθ. Παράλιδων

ΠΑΤΡΑΙ ΤΗ... 15... 1970
Η ΕΠΙΤΡΟΠΗ
Γεωδαιτικής Διαμέτρησης
Τεχνικών Υπολογισμών
Προβλεπόμενα Ορίων

Αριθ. οικ. 34220

(6)

ΕΚΘΕΣΙΣ

Καθορισμού όριων αίγιαλου και παραλίας.

Περὶ καθορισμοῦ χειμερίου κύματος εἰς θέσιν «Χατζάνικο» Κοινότητος Ἁγ. Ἰωάννου — Κύμης, πρὸ τῆς ἰδιοκτησίας τοῦ Οἰκοδ. Συν)σμοῦ Ἰπαλ. Ἐθνικῆς Τραπεζῆς.

Ο ΝΟΜΑΡΧΗΣ ΕΥΒΟΙΑΣ

Ἐχοντες ὑπ' ὄψει:

1. Τὰς διατάξεις τοῦ Α.Ν. 2344)1940.
 2. Τὴν ὑπ' ἀριθ. Χ 267)6982)7.9.1968 διαταγὴν τοῦ Ἰπουργείου Οἰκονομικῶν.
 3. Τὴν ὑπ' ἀριθ. Δ. 8565)6433)1968 διαταγὴν τοῦ Ἰπουργείου Οἰκονομικῶν, δι' ἧς ἐκοινοποιήθη ἡ ὑπ' ἀριθ. 66)1968 ἐγκύκλιος τοῦ ἰδίου Ἰπουργείου.
 4. Τὰς διατάξεις τοῦ Α.Ν. 263)1968 «περὶ προστασίας τῶν Δημοσίων Κτημάτων».
 5. Τὸ σχετικὸν ἔγγραφο τῆς Οἰκον. Ἐφορίας Χαλκίδος.
 6. Τὴν ἀπὸ 17.12.1969 ἔκθεσιν καθορισμοῦ ὁρίου τοῦ αἰγιαλοῦ πλησίον τῆς ἀνωτέρω ἰδιοκτησίας, τῆς κατὰ τὸ ἄρθρον 5 τοῦ Α.Ν. 263)1968 ἐπιτροπῆς.
 7. Τὸ ἀπὸ Δεκεμβρίου 1969 τοπογραφικὸν διάγραμμα τῆς ἐν περιλήψει περιοχῆς, νομίμως τεθεωρημένον ὑπὸ τῆς Τεχνικῆς Ἰπηρεσίας Ν. Εὐβοίας.
 8. Τὴν σχετικὴν αἴτησιν τοῦ ἀνωτέρω ἐνδιαφερομένου.
 9. Τὸ ὑπ' ἀριθ. Φ. 10031)150)70)10.7.1970 ἔγγραφο τοῦ Ἀρχηγείου Ναυτικοῦ, δι' οὗ ἐγκρίνονται τὰ ὄρια τοῦ αἰγιαλοῦ, ὡς ταῦτα καθωρίσθησαν ὑπὸ τῆς ἄνω ἐπιτροπῆς.
 10. Τὴν σχετικὴν εἰσήγησιν τῆς Οἰκον. Ἐφορίας Χαλκίδος, ἀποφασίζομεν:
- Ἐπικυροῦμεν τὴν ἀπὸ 17.12.1969 ἔκθεσιν τῆς Ἐπιτροπῆς καθορισμοῦ τῶν ὁρίων αἰγιαλοῦ μετὰ τοῦ σχετικοῦ τοπογραφικοῦ διαγράμματος ἐπὶ τοῦ ἀκινήτου παρὰ τὴν θέσιν «Χατζάνικο» Κοινότητος Ἁγ. Ἰωάννου—Κύμης—Εὐβοίας, ἰδιοκτησίας Οἰκοδομικοῦ Συν)σμοῦ Ἰπαλ. Ἐθνικῆς Τραπεζῆς, καὶ ἀνατίθεμεν τὰς περαιτέρω ἐνεργείας ἐπὶ τοῦ θέματος τούτου εἰς τὸν Οἶκον. Ἐφορον Χαλκίδος.
- Ἡ παρούσα δημοσιευθῆτω διὰ τῆς Ἐφημερίδος τῆς Κυβερνήσεως.

Ἐν Χαλκίδι τῆ 15 Σεπτεμβρίου 1970

Ὁ Νομάρχης κ.ά.α.

Ὁ Διευθυντῆς
Ι. ΧΑΡΑΥΓΗΣ

Ἐν Κύμῃ σήμερον τὴν 17 Δεκεμβρίου 1969, ἡμέραν Τετάρτην καὶ ὥραν 16.00', οἱ ὑπογεγραμμένοι:

1) Δημήτριος Ἁρ. Κερχῆς, Ἐφοριακὸς Εἰσηγητῆς ἀναπληρωτῆς Οἴκον. Ἐφόρου Κύμης.

2) Ἰωάννης Μανουσάκης, Λιμενάρχης Χαλκίδος.

3) Ἀνδρέας Καμπύρης, Νομομηχανικὸς ἐπὶ θαλαμῶ 4ω, ἀναπληρωτῆς τοῦ Διευθυντοῦ Τεχνικῶν Ἰπηρεσιῶν Νομοῦ Εὐβοίας, ἀποτελοῦντες τὴν ὑπὸ τοῦ ἁρθροῦ 5 τοῦ Α.Ν. 263)1968 προβλεπομένην Ἐπιτροπὴν καθορισμοῦ ὁρίων αἰγιαλοῦ καὶ παραλίας, μετέβημεν εἰς τὴν θέσιν «Χατζάνικο» τῆς περιφερείας τῶν Κοινοτήτων Ἁγίου Ἰωάννου καὶ Ἀλιβερίου, ἐνθα ἰδιοκτησία τοῦ Οἰκοδομικοῦ Συνεταιρισμοῦ Συνταξιούχων Ἐθνικῆς Τραπεζῆς τῆς Ἑλλάδος (Σ.Π.Ε.) καὶ λαβόντες ὑπ' ὄψιν:

1) Τὴν ὑπ' ἀριθ. 292)25.7.1968 αἴτησιν τοῦ ἀνωτέρω Οἰκοδομικοῦ Συνεταιρισμοῦ πρὸς τὸν Νομάρχην Εὐβοίας.

2) Τὴν ὑπ' ἀριθ. 31893)2.8.1968 διαταγὴν τοῦ Νοάρχου Εὐβοίας.

3) Τὸ τοπογραφικὸν διάγραμμα τοῦ Μηχανικοῦ Γεωργίου Σαρρῆ.

4) Τὰς διατάξεις τοῦ Α.Ν. 2344)1940 «περὶ αἰγιαλοῦ καὶ παραλίας».

5) Τὰς διατάξεις τοῦ Α.Ν. 263)1968 «περὶ τροποποιήσεως καὶ συμπληρώσεως τῶν διατάξεων, περὶ Δημοσίων Κτημάτων» καὶ

6) Τὴν ἐκ τῆς ἐπιτοπίου μεταβάσεως σχηματισθεῖσαν ἰδίαν ἀντίληψιν περὶ τοῦ ὕψους τοῦ χειμερίου κύματος ἐν τῇ ὡς ἄνω περιοχῇ, προέβημεν εἰς τὸν συμφώνως πρὸς τὰς προμνησθεῖσας διατάξεις, καθορισμὸν ὁρίων τοῦ αἰγιαλοῦ καὶ τῆς παραλίας, ὡς ταῦτα δεικνύται εἰς τὸ τοπογραφικὸν διάγραμμα τοῦ Μηχανικοῦ, Γεωργίου Σαρρῆ καὶ δὴ δι' ἐρυθρᾶς γραμμῆς τὸν αἰγιαλὸν καὶ διὰ κιτρίνης τὴν παραλίαν.

Ἐφ' ᾧ συνετάγη ἡ παρούσα ἔκθεσις καὶ ὑπεγράφη ὡς ἀκολούθως.

Ἡ Ἐπιτροπὴ
(Ἰπογραφαί)

