

ΕΦΗΜΕΡΙΣ ΤΗΣ ΚΥΒΕΡΝΗΣΕΩΣ

ΤΟΥ ΒΑΣΙΛΕΙΟΥ ΤΗΣ ΕΛΛΑΔΟΣ

ΕΝ ΑΘΗΝΑΙΣ
ΤΗ 29 ΜΑΡΤΙΟΥ 1971

ΤΕΥΧΟΣ ΤΕΤΑΡΤΟΝ

ΑΡΙΘΜΟΣ ΦΥΛΛΟΥ
69

ΠΕΡΙΕΧΟΜΕΝΑ

ΑΠΑΛΛΟΤΡΙΩΣΕΙΣ

ΑΠΟΦΑΣΕΙΣ

Περὶ ἀναγκαστικῆς ἀπαλλοτριώσεως ἀκινήτου ὑπὲρ τῆς Κοινότητος Πεύκου Νομοῦ Ἀχαΐας... 1

ΑΝΑΚΟΙΝΩΣΕΙΣ

Περὶ εἰδοποιήσεως τῆς γενομένης καταθέσεως τῆς ἀποζη-
σεως ἀκινήτων ἀπαλλοτριωθέντων πρὸς κατασκευὴν τοῦ
Ἀεθαλιμένου Χίου... 2

Περὶ εἰδοποιήσεως τῆς γενομένης ὑπὸ τοῦ Νομαρχιακοῦ
Ταμείου Καστορίας παρακαταθέσεως ἀποζημιώσεως λόγω
ἀναγκαστικῆς ἀπαλλοτριώσεως ἐκτάσεων... 3

ΠΟΛΕΟΔΟΜΙΑ

Β. ΔΙΑΤΑΓΜΑΤΑ

Περὶ τροποποιήσεως τῶν περὶ ὄρων δαμῆσεως ἐν Ἀθήναις
διατάξεων παρὰ τὴν πλατεῖαν Συντάγματος... 4

ΑΠΟΦΑΣΕΙΣ

Περὶ τροποποιήσεως τοῦ ρυμοτομικοῦ σχεδίου Οἰκισμοῦ
Χάλκης Ν. Λαρίσης... 5

Περὶ ἐπικυρώσεως καθορισμοῦ ὁριογραμμῆς αἰγιαλοῦ καὶ
παράλιας εἰς περιοχὴν Κορυπῆ Ρεθύμνης... 6

ΑΠΑΛΛΟΤΡΙΩΣΕΙΣ

ΑΠΟΦΑΣΕΙΣ

Ἀριθ. 12595

(1)

Περὶ ἀναγκαστικῆς ἀπαλλοτριώσεως ἀκινήτου ὑπὲρ τῆς Κοι-
νότητος Πεύκου Νομοῦ Ἀχαΐας.

Ο ΝΟΜΑΡΧΗΣ ΑΧΑΪΑΣ

Λαβόντες ὑπ' ὄψιν:

1) Τὰς διατάξεις τῶν ἀρθρῶν 210 καὶ 211 τοῦ δημοτι-
κοῦ καὶ κοινοτικοῦ κώδικος, ἐν συνδυασμῷ πρὸς τὰς διατά-
ξεις τοῦ ἀρθροῦ 1 παρ. 1 τοῦ Νόμου 3200)1955 «περὶ διοι-
κητικῆς ἀποκεντρώσεως» καὶ τοῦ ἀρθροῦ μόνου τοῦ ἀπὸ 28.6.
1955 Β.Δ. «περὶ ἐξαιρέσεως ἀπὸ τῆς, κατὰ τὴν παρ. 1 τοῦ
ἀρθροῦ 1 τοῦ Νόμου 3200)1955, ἀρμοδιότητος τῶν Νομαρ-
χῶν ἀντικειμένων τινῶν ἀρμοδιότητος τοῦ Ὑπουργείου Ἐσω-
τερικῶν» καὶ τὰς τοιαύτας τοῦ Ν.Δ. 532)1970, ὡς καὶ τοῦ

ὑπ' ἀριθ. 703)1970 Β.Δ. «περὶ καθορισμοῦ τῶν διατηρουμέ-
νων ὑπὲρ τοῦ Ὑπουργοῦ Ἐσωτερικῶν ἀρμοδιοτήτων κατὰ τὴν
παρ. 1 τοῦ ἀρθροῦ 4 τοῦ Ν.Δ. 532)1970».

2) Τὴν ὑπ' ἀριθ. 1)1971 ἀπόφασιν τοῦ Κοινοτικοῦ Συμ-
βουλίου Πεύκου, περὶ ἀναγκαστικῆς ἀπαλλοτριώσεως ἀγροῦ,
ἰδιοκτησίας Κων)νου Ἡλία Πράπα, ἐκτάσεως 145,75 μ2,
πρὸς διάνοιξιν τῆς κοινοτικῆς ὁδοῦ.

3) Τὴν ἀπὸ 23.11.1970 ἐκθεσιν τῆς κατὰ τὸ ἀρθρον 9
τοῦ ἀπὸ 15.6.1955 Β.Δ. ἐκτιμητικῆς ἐπιτροπῆς, ἐξ ἧς προ-
κύπτει ὅτι ἡ ἀξία τοῦ ἀπαλλοτριωμένου ἀκινήτου ἀνέρχεται
εἰς δραχ. 437,20, ὡς καὶ τὸ ὑπὸ τοῦ Μηχανικοῦ τῆς ΤΥΔΚ
Ἀλ. Μπουρλῆ συνταχθέν ἀπὸ 23.11.1970 καὶ ὑπὸ τοῦ Πρ-
ϊσταμένου τῆς ΤΥΔΚ θεωρηθέν ἀπὸ 23.11.1970 τοπογρα-
φικὸν διάγραμμα μετὰ κτηματολογικοῦ πίνακος τοῦ ὡς ἀνω
ἀκινήτου.

4) Τὴν ὑπ' ἀριθ. 2)4.2.1971 γνωμοδότησιν τοῦ Τμήμα-
τος Περιφερειακοῦ Συμβουλίου Δημοσίων Ἔργων Νομοῦ Ἀ-
χαΐας, τοῦ προβλεπομένου ὑπὸ τῆς ὑπ' ἀριθ. 81177)20.9.67
κοινῆς ἀποφάσεως τοῦ Ἀντιπροέδρου τῆς Κυβερνήσεως καὶ
τῶν Ὑπουργῶν Οἰκονομικῶν, Ἐσωτερικῶν καὶ Δημοσίων Ἔρ-
γων «περὶ διατηρήσεως συμβουλίων καὶ ἐπιτροπῶν ἀρμοδιότη-
τος Ὑπουργείου Δημοσίων Ἔργων κλπ.», διὰ τῆς ὁποίας
τοῦτο γνωμοδοτεῖ ὅτι ὑφίσταται ἀνάγκη καὶ δημοσία ὠφέλεια
διὰ τὴν ἀπαλλοτριώσιν τοῦ ἀνωτέρω ἀκινήτου, καθ' ὅσον διὰ
τῆς κατασκευῆς ταύτης θὰ ἐξυπηρετηθῇ ὁλόκληρος περιοχὴ,
ἀποφασίζομεν:

Ἐγκρίνομεν τὴν ὑπ' ἀριθ. 1)1971 ἀπόφασιν τοῦ Κοινο-
τικοῦ Συμβουλίου Πεύκου, περὶ ἀναγκαστικῆς ἀπαλλοτριώ-
σεως τοῦ ἀγροῦ ἰδιοκτησίας Κων)νου Ἡλία Πράπα, ἐκτά-
σεως 145,57 μ2, πρὸς διάνοιξιν τῆς κοινοτικῆς ὁδοῦ, ὡς εἰς
τὸ ὡς ἀνω σχεδιάγραμμα διαλαχθένεται, πρὸς διάνοιξιν κοινο-
τικῆς ὁδοῦ.

Ἡ ἀπαλλοτριώσις γενήσεται ὑπὲρ τῆς Κοινότητος Πεύκου.

Ἡ ἀποζημιώσις ἐαρύνουσα τὸν ἀνωτέρω ὄργανισμὸν, θὰ
καταβληθῇ συμφώνως πρὸς τὰς διατάξεις τοῦ Α.Ν. 1731)
1939, μὴ ἀποκλεισμένου καὶ τοῦ καθορισμοῦ ταύτης διὰ συμ-
βιβασμοῦ.

Ἡ παροῦσα δημοσιευθῆτω διὰ τῆς Ἐφημερίδος τῆς Κυ-
βερνήσεως.

Ἐν Πάτραις τῆ 11 Μαρτίου 1971

Ὁ Νομάρχης
Ν. ΜΑΤΑΡΑΓΚΑΣ

ΑΝΑΚΟΙΝΩΣΕΙΣ

Αριθ. Α. 47026)3618)Φ60α

(2)

Περί ειδοποίησης της γεινομένης καταθέσεως της αποζημιώσεως ακινήτων απαλλοτριωθέντων προς κατασκευή του αερολιμένος Χίου.

Ο ΥΠΟΥΡΓΟΣ ΤΩΝ ΔΗΜΟΣΙΩΝ ΕΡΓΩΝ

Έχοντας υπ' όψει τα άρθρα 7 και 24 του υπ' αριθ. 1731) 1939 Α.Ν. «περί αναγκαστικών απαλλοτριώσεων», φέρομεν εις γνώσιν των κεκτημένων ή αξιούντων δικαιώματα κυριότητας επί των ακινήτων των απαλλοτριωθέντων δυνάμει της υπ' αριθ. Δ. 9134)6521)29.10.1967 κοινής αποφάσεως των Υπουργών Οικονομικών και Δημοσίων Έργων (ΦΕΚ τ. Δ' 169)1967), διά την κατασκευήν του αερολιμένος Χίου, ως και των τυχόν επί των ακινήτων τούτων έγγεγραμμένων ένυποθήκων ή κατασχόντων θανειστών ή τρίτων έν γένει διεκδικητών ότι ή διά της υπ' αριθ. 6)1971 αποφάσεως του Μονομελούς Πρωτοδικείου Χίου, καθορισθείσα προσωρινώς αποζημίωσις των ως άνω ακινήτων, κατετέθη εις τό Ταμείον Παρακαταθηκών και Δανείων, Χίου, έκδοθέντος του υπ' αριθ. 3051)8.3.1971 γραμματίου συστάσεως παρακαταθήκης συνολικού ποσού δραχμών τετρακοσίων είκοσι δύο χιλιάδων έξακοσίων είκοσι (422.620).

Η παρούσα δημοσιεύθητω διά της Έφημερίδος της Κυβερνήσεως.

Έν Αθήναις τή 22 Μαρτίου 1971

Έντολή Υπουργού

Ο Διευθυντής
Α. ΒΑΦΕΙΑΔΗΣ

Αριθ. 289

(3)

Περί ειδοποίησης της γεινομένης υπό του Νομαρχιακού Ταμείου Καστορίας παρακαταθέσεως αποζημιώσεως λόγω αναγκαστικής απαλλοτριώσεως εκτάσεων.

ΝΟΜΑΡΧΙΑΚΟΝ ΤΑΜΕΙΟΝ ΚΑΣΤΟΡΙΑΣ

Έχοντας υπ' όψιν:

1) Τάς διατάξεις του άρθρου 24 του Α.Ν. 1731)1939 «περί κωδικοποίησης των κειμένων διατάξεων, περί αναγκαστικών απαλλοτριώσεων».

2) Την υπ' αριθ. Δ. 5675)6689)3.9.1970 απόφασιν των Υπουργών Οικονομικών και Δημοσίων Έργων, περί αναγκαστικής απαλλοτριώσεως κτημάτων, διά την κατασκευήν της επαρχιακής οδού Άργους Όρεστικού - Αμμουδάρας - Ασπροκκλησιάς.

3) Την υπ' αριθ. 175)24.11.1970 απόφασιν του Προέδρου Πρωτοδικών Καστορίας.

4) Την υπ' αριθ. 52—20)1970 απόφασιν του Διοικητικού Συμβουλίου του Νομαρχιακού Ταμείου Καστορίας:

Φέρομεν εις γνώσιν των ενδιαφερομένων ήτοι των αξιούντων ή κεκτημένων δικαιώματα κυριότητας επί των αναγκαστικώς απαλλοτριωθεισών εκτάσεων διά της ως άνω υπουργικής αποφάσεως, διά την κατασκευήν της επαρχιακής οδού Άργους Όρεστικού - Αμμουδάρας - Ασπροκκλησιάς, ως και των τυχόν επί των ακινήτων τούτων έγγεγραμμένων ένυποθήκων θανειστών ή τρίτων έν γένει διεκδικητών ότι ή διά της ως άνω αποφάσεως του Προέδρου Πρωτοδικών Καστορίας, καθορισθείσα αποζημίωσις, κατετέθη εις τό Γραφείον Παρακαταθηκών και Δανείων Καστορίας, επ' όνόματι των αναγνωρισθέντων δικαιούχων.

Έν Καστορία τή 9 Μαρτίου 1971

Ο Πρόεδρος
ΠΑΝΑΓ. ΔΗΜΟΠΟΥΛΟΣ

ΠΟΛΕΟΔΟΜΙΑ

Β. ΔΙΑΤΑΓΜΑΤΑ

(4)

Περί τροποποίησης των περί όρων δομήσεως έν Αθήναις διατάξεων παρά την πλατεία Συντάγματος.

ΚΩΝΣΤΑΝΤΙΝΟΣ
ΒΑΣΙΛΕΥΣ ΤΩΝ ΕΛΛΗΝΩΝ

Έχοντας υπ' όψιν τάς διατάξεις του από 17 Ιουλίου 1923 Ν. Δ)τος «περί σχεδίων πόλεων κλπ.», ως μεταγενεστέρως έτροποποιήθησαν και συμπληρώθησαν και ειδικότερον του άρθρου 9 αυτού, τον Α.Ν. 625)1968 «περί συμπληρώσεως και τροποποίησης των γενικών περί σχεδίων πόλεων διατάξεων» (ΦΕΚ 266 Α') και δή την παρ. 3 του άρθρου 3 αυτού, τό άρθρον 1 του Ν. Δ)τος 758)1970 (ΦΕΚ 283 Α'), και ιδόντες τάς υπ' αριθ. 1046)1970 και 1137)1970 γνωμοδοτήσεις του Συμβουλίου Δημοσίων Έργων (Τμήμα Μελετών), την υπ' αριθ. 711)1970 γνωμοδότησιν του Συμβουλίου της Έπικρατείας, τό υπ' αριθ. 14)1970 πρακτικόν του Κυβερνητικού Πολιτικού Συμβουλίου, προτάται του Ημετέρου επί των Δημοσίων Έργων Υπουργού, άπεφασίσταμεν και διατάσσομεν:

Άρθρον μόνον.

1. Τροποποιείται τό μέγιστον ύψος των κτιρίων του οικοδομικού τετραγώνου του περιβαλλομένου υπό των όδών Βασ. Γεωργίου Α' (πλατεία Συντάγματος), Σταδίου, Βουκουρεστίου, Πανεπιστημίου και Αμαλίας, τό καθοριζόμενον διά της παρ. 3 του άρθρου 2 του από 30.8.1955 Β. Δ)τος «περί όρων δομήσεως έν Αθήναις» (ΦΕΚ 249 Α'), ως εμφανίζεται εις τό, υπό του Προισταμένου της Υπηρεσίας Οίκισμου, τεθεωρημένον διά της υπ' αριθ. Ε. 34970)1970 πράξεως αυτού, σχετικόν πρωτότυπον διάγραμμα, υπό κλίμακα 1: 2000, ούτινες συνοπτικόν αντίτυπον δημοσιεύεται κατωτέρω και δή ως ακόλουθος:

2. Τό μέγιστον ύψος του επί των όδών Βασ. Γεωργίου Α', Σταδίου και Βουκουρεστίου κτιρίου κατά τάς επί την οικοδομικήν γραμμήν των τριών ως άνω όδών όψεις αυτού δέν δύναται νά υπερβαίη την επί της οικοδομικής γραμμής της όδου Βασ. Γεωργίου Α' ύφισταμένην άνωτάτην στάθμην του όμόρου κτιρίου, ήτις σημειούται υπό τά στοιχεία Α, Β εις τό έν παρ. 1 του παρόντος διάγραμμα.

Τό ύψος τούτο ξεκινείται κατά την όδον Βουκουρεστίου μέχρι του σημείου Ζ, ως έν τω αυτόν ως άνω διαγράμματι εμφανίζεται.

3. Υπεράνω της ως άνω στάθμης του έν λόγω κτιρίου επιτρέπεται ή κατασκευή ενός εισέτι όρόφου ύψους τριών μέτρων και είκοσιν εκατοστών του μέτρου (3,20) κατασκευασμένου έν έσοχή από των επί των όδών Βασ. Γεωργίου Α', Σταδίου και Βουκουρεστίου όψεων του κτιρίου και εις βάθος από αυτών τεσσάρων (4), δέκα (10) και πέντε (5) μέτρων αντίστοιχως ως διά των στοιχείων α,β,γ,δ έν τω διαγράμματι εμφανίζεται.

4. Επί του δώματος του κατά την όδον Βουκουρεστίου κτιρίου του όμόρου προς τό έν παρ. 2 του παρόντος αναφερόμενον κτίριον επιβάλλεται ή κατασκευή πέργολας, άρχομένης εις απόστασιν πέντε (5) μέτρων από της όψεως αυτού και δή από της γραμμής υπό τά στοιχεία δ,ε, κάτωθεν δέ ταύτης επιτρέπεται ή κατασκευή εοδηθητικού χώρου συνολικής επιφανείας μέχρις είκοσι πέντε (25) τετρ. μέτρων και ύψους τριών μέτρων και είκοσιν εκατοστών (3,20) του μέτρου.

5. Ο τελευταίος όροφος του επί των όδών Βουκουρεστίου, Πανεπιστημίου και Αμαλίας κτιρίου κατασκευάζεται έν έσοχή από των επί της οικοδομικής γραμμής των όδών Αμαλίας και Πανεπιστημίου όψεων αυτού, κατά μέν τό επί της όδου Αμαλίας τμήμα Γ,Δ εις βάθος δύο και ήμισος (2,50) μέ-

τρων, κατά δὲ τὸ ἐπὶ τῆς ὁδοῦ Πανεπιστημίου τμήμα Δ,Ε, εἰς βάθος τεσσάρων καὶ ἡμίσεος (4,50) μέτρων.

6. Ἀπαγορεύεται ἡ ἐπέκτασις τῆς διὰ τῶν ὑπ' ἀριθ. Ε. 8970)828)Ε2)1958 καὶ Ε. 1263)1959 ὑπουργικῶν ἀποφάσεων ἐγκριθείσης καὶ κατασκευασθείσης διωρόφου ἐσοχῆς πλέον τοῦ τμήματος τοῦ ἐμφαινομένου διὰ διαγραμμίσσεως εἰς τὸ ἐν παρ. 1 τοῦ παρόντος διάγραμμα.

7. Ὑπεράνω τῆς ἀνωτάτης στάθμης τῆς προκυπούσης κατ' ἐφαρμογὴν τῶν διατάξεων τοῦ παρόντος, ὡς καὶ τῆς παρ. ζ' τοῦ ἀρθροῦ 2 τοῦ ἀπὸ 30.8.1955 Β. Δ)τος «περὶ ὄρων δομήσεως ἐν Ἀθήναις» (ΦΕΚ 249 Α') ἀπαγορεύεται ἡ κατασκευὴ οἰουδήποτε κτίσματος, τῶν ἀπολήξεων τῶν κλιμακωστα-

σίων καὶ τῶν ἀνελευστήρων ἐντασσομένων ἐντὸς τοῦ τελευταίου ὁρόφου τῶν κτιρίων.

Εἰς τὸν αὐτὸν ἐπὶ τῶν Δημοσίων Ἔργων Ὑπουργόν, ἀνατίθεται τὴν δημοσίευσιν καὶ ἐκτέλεσιν τοῦ παρόντος Διατάγματος.

Ἐν Ἀθήναις τῆ 22 Μαρτίου 1971

Ἐν Ὄνομαι τοῦ Βασιλέως

**Ο ΑΝΤΙΒΑΣΙΛΕΥΣ
ΓΕΩΡΓΙΟΣ ΖΩ·Ι·ΤΑΚΗΣ**

Ο ΕΠΙ ΤΩΝ ΔΗΜΟΣΙΩΝ ΕΡΓΩΝ ΥΠΟΥΡΓΟΣ
Κ. ΠΑΠΑΔΗΜΗΤΡΙΟΥ

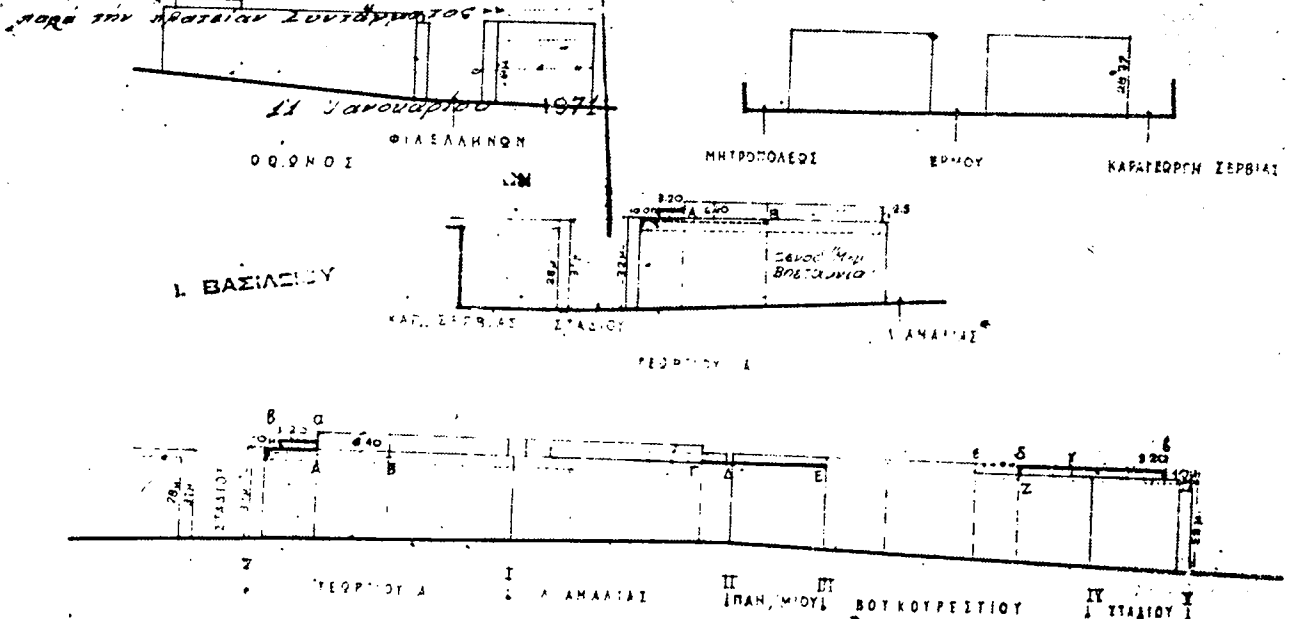
ΑΘΗΝΑΙ

ΔΙΑΓΡ. 2^β >

34970/1970 ΠΛΑΤΕΙΑ ΣΥΝΤΑΓΜΑΤΟΣ

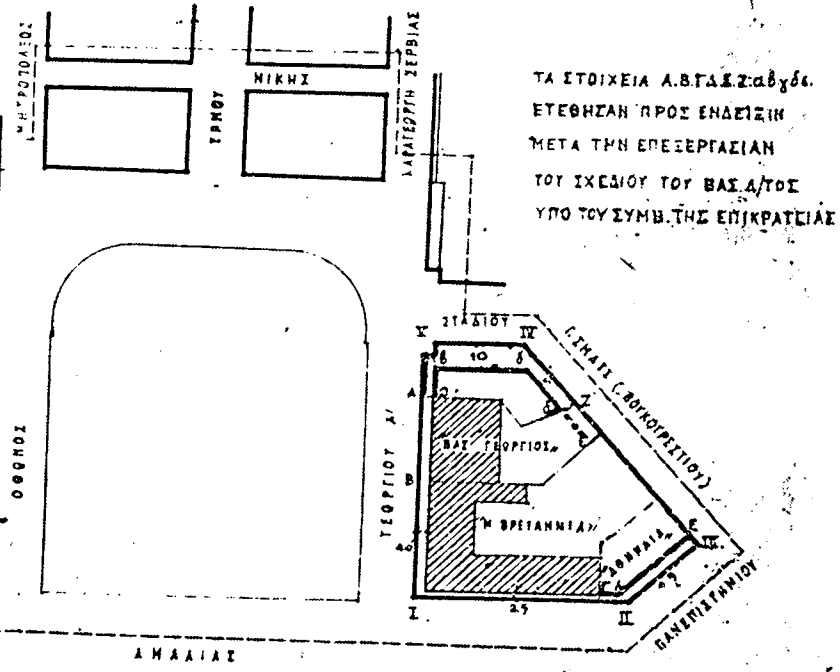
ΓΡΑΦΟΠΟΙΗΧΑΙΜΑ 1:2000

ΣΕΛΩΣ ΤΩΝ ΚΑΘΙ ΟΡΩΝ ΒΟΜΒΕΣΩΣ ΕΝ ΑΘΗΝΑΙΣ ΔΙΑΤΑΞΑΝΤΗ
Την Α και Β θα βωται από της οδου Βασιλειου



Η άνωτατη στάση των οικοδομικών κειμένων επί των δύο οικόδομικών τετραγώνων των περι-αλλομένων υπό των οδών Καρ. Σερβίας, Νίκης, Μητροπόλεως και της Πλατ. Συντάγματος ορίζεται ενιαία εις ύψος 28,37μ από της τομής των οικόδομικών γραμμών της πλατείας και της οδου Καρ. Σερβίας, ως εις το σχέδιον. Περὶ τὴν ἑτέραν πλευρὰν τῆς οδου Νίκης μεταξύ των οδων Καρ. Σερβίας και Μητροπόλεως ἐπιτρέπεται ἡ κατασκευή ὀκτώ (8) ὀρόφων κατὰ τὴν προσοψιν και ἑνος (1) ὀρόφου ἐν ἑσοχῇ.

2) Ὃπου τὸ ὕψος τῆς οἰκοδομῆς τὸ προσδιοριζόμενον βάσει τοῦ παρόντος διαγράμματος ἐπιτρέπει ἀριθ. ὀρόφων μείζονα τοῦ ἀντιστοιχόντος εἰς τὸν τομέα ὕψους εἰς ὃν ἐμπίπτει ἡ οἰκοδομῆ, ἐπιτρέπεται ἀντίστοιχος αὔξησις τοῦ ἀριθμοῦ ὀρόφων.



ΑΠΟΦΑΣΕΙΣ

Αριθ. 2788

(5)

Περὶ τροποποιήσεως τοῦ ρυμοτομικοῦ σχεδίου Οἰκισμοῦ
Χάλκης Ν. Λαρίσης.

Ο ΝΟΜΑΡΧΗΣ ΛΑΡΙΣΗΣ

Ἐχόντες ὑπ' ὄψιν:

1) Τὰς διατάξεις τοῦ ἀπὸ 17 Ἰουλίου 1923 Ν. Δ)τος «περὶ σχεδίων πόλεων κλπ.», ὡς μεταγενεστέρως ἐτροποποιήθησαν καὶ συνεπληρώθησαν καὶ εἰδικώτερον τῶν ἀρθρῶν 3, 29 καὶ 70 αὐτοῦ.

2) Τὰς διατάξεις τοῦ ὑπ' ἀριθ. 314)1968 Α.Ν. «περὶ παροχῆς εἰς τὸν Ὑπουργὸν Βορείου Ἑλλάδος καὶ τοὺς Νομάρχας ἀρμοδιότητος ἐπὶ θεμάτων ἐγκρίσεως, ἐπεκτάσεως ἢ τροποποιήσεως σχεδίων πόλεων καὶ κωμών».

Ἰδόντες: Τὴν ἐν τῇ ὑπ' ἀριθ. 2 (πρακτικὸν 1)27.1.1971) πράξιν τοῦ Περιφερειακοῦ Συμβουλίου Δ.Τ.μ. Ἔργων τῆς Περιφέρειας—Τμήματος Ν. Λαρίσης διατυπωθεῖσαν γνώμην καθ' ἣν τοῦτο ἀπεφάνητο ὑπὲρ τῆς ἐγκρίσεως τῆς τροποποιήσεως τοῦ ρυμοτομικοῦ σχεδίου Οἰκισμοῦ Χάλκης, κατὰ τὰ ἐν τῷ σχετικῷ ταύτης ἀναφερόμενα.

Καὶ ἐπειδὴ διὰ τῆς μερικῆς ταύτης τροποποιήσεως τοῦ ρυμοτομικοῦ σχεδίου, προβλεπούσης τὴν μετατόπισιν τῆς ὁδοῦ

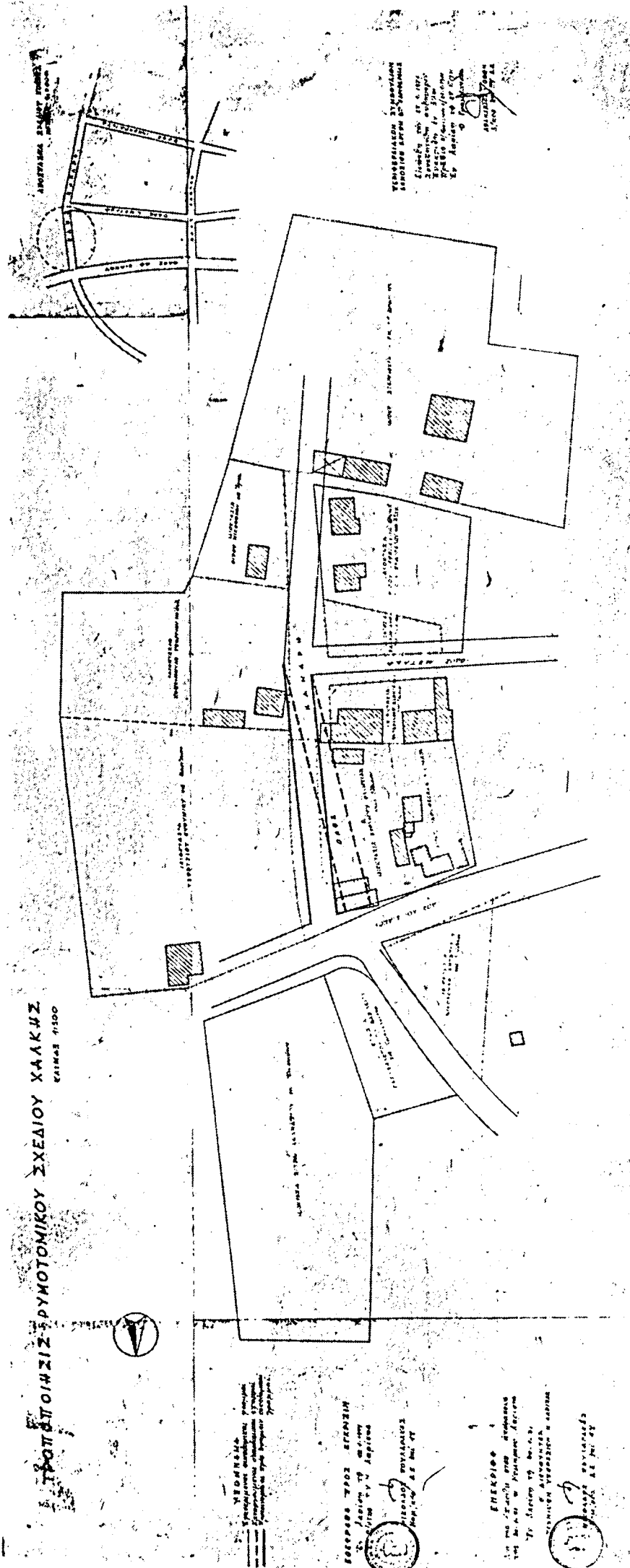
Κανάρη βορειότερον καὶ δὴ κατὰ τὸ τμήμα αὐτῆς τὸ περιλαμβανόμενον μετὰξὺ τῶν ὁδῶν Ἀθαν. Διάκου καὶ Ἰωάννου Μεταξᾶ καὶ ὡς εἰδικώτερον ἐμφαίνεται εἰς τὸ ὑποβληθὲν σχετικὸν διάγραμμα, ἐπιτυχάνεται ἡ προσαρμογὴ τοῦ ἐγκεκριμένου ρυμοτομικοῦ σχεδίου τοῦ Οἰκισμοῦ πρὸς τὴν ὑφισταμένην κατάστασιν καὶ ἀποφεύγεται ἡ ρυμοτόμησις ὑφισταμένων κτισμάτων, ἀποφασίζομεν:

Ἐγκρίνομεν τὴν τροποποίησιν τοῦ ρυμοτομικοῦ σχεδίου τοῦ Οἰκισμοῦ Χάλκης, διὰ τῆς μετατοπίσεως βορειότερον τῆς ὁδοῦ Κανάρη καὶ δὴ κατὰ τὸ τμήμα αὐτῆς τὸ περιλαμβανόμενον μετὰξὺ τῶν ὁδῶν Ἀθαν. Διάκου καὶ Ἰωάννου Μεταξᾶ καὶ ὡς λεπτομερῶς ἐμφαίνεται, εἰς τὸ ὑπὸ τοῦ Διευθυντοῦ τῶν Τεχνικῶν Ὑπηρεσιῶν Ν. Λαρίσης τεθεωρημένον καὶ ἀναπόσπαστον τμήμα τῆς παρούσης ἀποτελοῦν, διάγραμμα ὑπὸ κλίμακα 1:500, τῶν λοιπῶν ὁδῶν καὶ περιορισμῶν παραμενόντων ὡς ἔχουσιν.

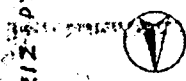
Ἡ παροῦσα μετὰ τοῦ συνοδείουτος αὐτὴν ἐνόθς (1) τοπογραφικοῦ διαγράμματος δημοσιευθήτω διὰ τῆς Ἐφημερίδος τῆς Κυβερνήσεως.

Ἐν Λαρίσῃ τῇ 30 Ἰανουαρίου 1971

Ὁ Νομάρχης
ΙΩΑΝ. ΕΛ. ΚΑΣΤΡΗΣΙΟΣ



ΕΠΙΣΤΡΟΦΗ ΣΧΕΔΙΟΥ ΣΧΕΔΙΟΥ ΧΑΛΚΗΣ
 ΚΑΙΜΑΣ 4100



ΝΕΟΝΕΚΛΑΣΙΚΟ
 ΣΧΕΔΙΟ ΚΑΙΜΑΣ 4100
 ΕΡΓΑΣΤΗΡΙΟ ΑΡΧΙΤΕΚΤΟΝΙΚΗΣ
 ΠΑΝΕΠΙΣΤΗΜΙΟΥ ΑΘΗΝΩΝ

ΕΡΓΑΣΤΗΡΙΟ ΑΡΧΙΤΕΚΤΟΝΙΚΗΣ
 ΠΑΝΕΠΙΣΤΗΜΙΟΥ ΑΘΗΝΩΝ
 ΚΑΙΜΑΣ 4100

ΕΡΓΑΣΤΗΡΙΟ ΑΡΧΙΤΕΚΤΟΝΙΚΗΣ
 ΠΑΝΕΠΙΣΤΗΜΙΟΥ ΑΘΗΝΩΝ
 ΚΑΙΜΑΣ 4100



ΑΡΧΙΤΕΚΤΟΝΙΚΟ ΣΧΕΔΙΟ

ΚΑΙΜΑΣ 4100
 ΕΡΓΑΣΤΗΡΙΟ ΑΡΧΙΤΕΚΤΟΝΙΚΗΣ
 ΠΑΝΕΠΙΣΤΗΜΙΟΥ ΑΘΗΝΩΝ

Αριθ. 2126

(6)

Περί επικυρώσεως καθορισμού όριογραμμής αίγιαλου και παραλίας εις περιοχήν Κομπέ Ρεθύμνης.

Ο ΝΟΜΑΡΧΗΣ ΡΕΘΥΜΝΗΣ

Έχοντες υπ' όψιν:

1) Την από 3.2.1970 αίτησιν του Κων)νου Δασκαλάκη αίτουμένου τον καθορισμόν της όριογραμμής αίγιαλου και παραλίας εις την περιοχήν Κομπέ Ρεθύμνης.

2) Το υπό ημερομηνίαν 30 Ιανουαρίου 1970 διάγραμμα της ιδίας ως άνω περιοχής συνταχθέν υπό του Μηχανικού Νικολάου Κανδυλάκη.

3) Τάς από 9.2.1970 και 5.10.1970 εκθέσεις της Έπιτροπής του άρθρου 10 του Α.Ν. 1540)1938 περί καθορισμού όριογραμμής αίγιαλου και παραλίας εις την εν λόγω περιοχήν.

4) Την υπ' αριθ. 6058)15.1.1971 γνωμοδότησιν του Αρχηγείου Ναυτικού, αποφασίζομεν:

Επικυρούμεν τας από 9.2.1970 και 5.10.1970 εκθέσεις της κατά το άρθρον 10 του Α.Ν. 1540)1938 Έπιτροπής περί καθορισμού όριογραμμής αίγιαλου και παραλίας εις την περιοχήν Κομπέ Ρεθύμνης ως και το υπό ημερομηνίαν 30 Ιανουαρίου 1970 συνταχθέν υπό του μηχανικού Νικολ. Κανδυλάκη διάγραμμα της ιδίας ως άνω περιοχής θεωρηθέν υπό της Έπιτροπής του άρθρου 10 του Α.Ν. 1540)1938.

Η παρούσα μετά της εκθέσεως της Έπιτροπής δημοσιευθήτω διά της Εφημερίδος της Κυβερνήσεως.

Έν Αθήναις τῆ 6 Μαρτίου 1971

Ο Νομάρχης
Ν. ΝΙΚΟΥΛΗΣ

ΕΚΘΕΣΙΣ

Καθορισμού όριογραμμής αίγιαλου εις περιοχήν Κομπέ ένθα ή ιδιοκτησία Κων)νου Δασκαλάκη.

Οί υπογεγραμμένοι: 1) Νικόλαος Κοσμᾶς, Οίκον. Έσφορος Ρεθύμνης. 2) Εύριπίδης Τζανουδάκης, άναπλ)τής Δ)ντου Τεχν. Υπηρεσιών Ρεθύμνης, 3) Βασ. Μακρής, Λιμενάρχης Ρεθύμνου, άποτελούντες την δυνάμει της υπ' αριθ. 11916) 6.5.1968 άποφάσεως του Νομάρχου Ρεθύμνης, συγκροτηθεί-

σαν, έπιτροπήν όριογραμμής αίγιαλου έν τῷ Νομῷ Ρεθύμνης, προέβημεν μετ' έπιτόπιον εξέτασιν του έν έπικεφαλίδι αίγιαλου εις τον καθορισμόν της οικείας όριογραμμής τούτου ως άκολούθως:

Ορίζομεν ως όριογραμμήν αίγιαλου εις την περιοχήν Κομπέ ένθα ή ιδιοκτησία Κωνσταντίνου Δασκαλάκη την υπό στοιχειά Α—Β σημειουμένην έρυθράν γραμμήν εις τό υπό ημερομηνίαν 30.1.1970 υπογραφέν παρά της Έπιτροπής σχεδίο-γραμμα.

Ειδικώτερον ή ως άνω όριογραμμή όρίζεται άρχομένη έκ του σημείου Α άπέχοντος 1 μέτρον έκ της δυτικής γωνίας της ύπαρχούσης άποθήκης του Κων. Δασκαλάκη άκολουθούσα την ευθείαν γραμμήν και καταλήγουσα εις τό σημείον Β εις άπόστασιν 1 μέτρον έκ της άνατολικής γωνίας της εύρισκομένης έτέρης άποθήκης του ίδιου.

Έν Ρεθύμνω τῆ 9 Φεβρουαρίου 1970

Η Έπιτροπή
(ύπογραφαί)

ΕΚΘΕΣΙΣ (Συμπληρωματική)

Περί άναγκαιότητας δημιουργίας ζώνης παραλίας εις περιοχήν Κομπέ ένθα ιδιοκτησία Κων)νου Δασκαλάκη.

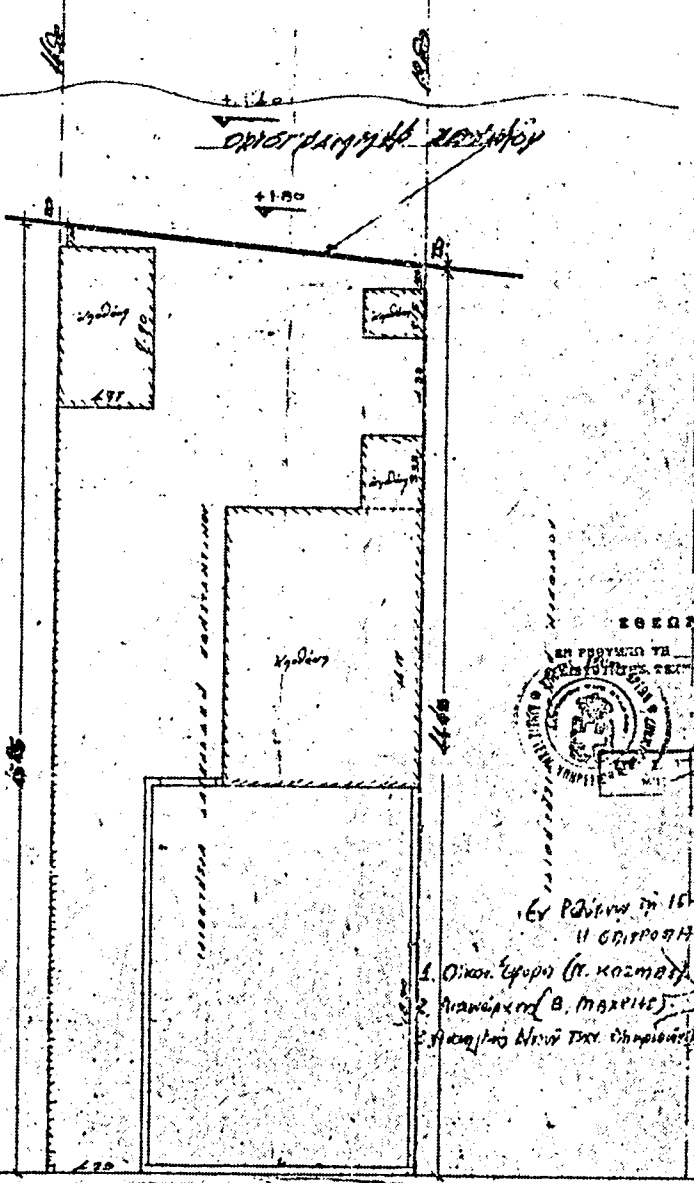

Οί υπογεγραμμένοι: 1) Νικόλαος Κοσμᾶς, Οίκον. Έσφορος Ρεθύμνης. 2) Εύριπίδης Τζανουδάκης, άναπλ)τής Δ)ντου Τεχν. Υπηρεσιών Ν. Ρεθύμνης. 3) Βασ. Μακρής, Λιμενάρχης Ρεθύμνου, άποτελούντες την δυνάμει της υπ' αριθ. 11916) 6.5.1968 άποφάσεως του Νομάρχου Ρεθύμνης, συγκροτηθείσαν, έπιτροπήν όριογραμμής αίγιαλου έν τῷ Νομῷ Ρεθύμνης και κατόπιν του υπ' αριθ. Φ)10031)130)70 έγγράφου του Αρχηγείου Ναυτικού:

Προέβημεν εις την εξέτασιν, της άναγκαιότητας δημιουργίας ζώνης παραλίας εις την έν έπικεφαλίδι περιοχήν, συμφώνως τῷ άρθρω 7 του Α.Ν. 2344)40, διεπιστώσαμεν ότι δέν συντρέχει περίπτωσης τις έκ των έν τῷ άνωτέρω άρθρω του Α.Ν. 2344)40 άναφερομένων, δημιουργούσα άναγκαιότητα καθορισμού ζώνης παραλίας εις την έν λόγω περιοχήν.

Έν Ρεθύμνω τῆ 5 Οκτωβρίου 1970

Η Έπιτροπή
(ύπογραφαί)

ΤΟΠΟΓΡΑΦΙΚΟΝ ΔΙΑΓΡΑΜΜΑ
 ΙΔΙΟΚΤΗΣΙΑΣ ΚΩΝΣΤΑΝΤΙΝΟΥ ΔΑΙΚΑΛΑΚΗ
 ΕΙΣ ΤΗΝ ΚΟΜΜΗΝ ΡΕΦΥΜΝΗΣ
 ΚΛΙΜΑΞ 1:200



ΕΞΕΛΕΞΗΘΗ
 ΑΝ ΡΕΦΥΜΝΗ ΤΗ 12-2-1970
 ΥΠΕΡ ΡΕΦΥΜΝΗΣ
 ΤΑΚΙΣ

ΡΕΦΥΜΝΗ 50-19
 Ο ΜΑΚΑΡΙΟΣ
 ΝΙΚΟΛΑΟΣ Μ. ΚΑΤΑΡΑΚΗΣ
 Πολ. Μηχικός
 ΡΕΦΥΜΝΗ
 Τμήμα 17-101 0-73

Εν Ρεφύμνῃ τῇ 15-2-1970
 Η ΟΔΗΓΟΥΣΑ
 1. Οἶκος Ἐφύρη (π. κατὰ τὴν)
 2. Παναγιώτης Β. Μαχίτης
 3. Νικόλαος Μ. Κατάρακης (Γραμματεὺς)

Πρὸς Ρεφύμνη