

# ΕΦΗΜΕΡΙΣ ΤΗΣ ΚΥΒΕΡΝΗΣΕΩΣ

## ΤΟΥ ΒΑΣΙΛΕΙΟΥ ΤΗΣ ΕΛΛΑΔΟΣ

ΕΝ ΑΘΗΝΑΙΣ  
ΤΗ 16 ΝΟΕΜΒΡΙΟΥ 1972

ΤΕΥΧΟΣ ΤΕΤΑΡΤΟΝ

ΑΡΙΘΜΟΣ ΦΥΛΛΟΥ  
310

### ΠΕΡΙΕΧΟΜΕΝΑ

### ΑΠΑΛΛΟΤΡΙΩΣΕΙΣ

#### ΑΠΑΛΛΟΤΡΙΩΣΕΙΣ

##### ΑΠΟΦΑΣΕΙΣ

Περί αναγκαστικής απαλλοτριώσεως έκτασεως 200 μ<sup>2</sup> δια τήν εκτέλεσιν συμπληρωματικών έργων αγροκτήματος «Παραβόλας Τριγωνίδος» Ν. Αιτωλίας και Ακαρνανίας. . . . . 1

Περί καθορισμού οριογραμμής αιγιαλού και παραλίας εις περιοχήν Άραχωδιτίκων εις θέσιν «Πράσινο Λιμανάκι» και πρό τής ιδιοκτησίας Νικ. Ίωάννου, Ν. Αχαΐας. . . 2

Περί καθορισμού οριογραμμής αιγιαλού και παραλίας εις περιοχήν Λακκοπέτρας Αχαΐας, πρό τής ιδιοκτησίας Χ. Στεφανσπούλου, Ν. Βόλφρων κλπ., Ν. Αχαΐας. . . . . 3

##### ΑΝΑΚΟΙΝΩΣΕΙΣ

Περί ειδοποιήσεως τής γενομένης παρακαταθέσεως μέρους όφειλομένης αποζημιώσεως εξ αναγκαστικής απαλλοτριώσεως κειτημένων αποκλειστικών δικαιωμάτων χρήσεως ύδατος εκ δημοτικών πηγών «Μαργαρίτας» και «Κεφαλοθύτου Μαργαρίτας» του Δήμου Καρπενητίου Νομού Ευρυτανίας. . . . . 4

### ΠΟΛΕΟΔΟΜΙΑ

##### ΑΝΑΚΟΙΝΩΣΕΙΣ

Περί ειδοποιήσεως τής γενομένης παρακαταθέσεως αποζημιώσεως υπό τής Ανωτάτης Βιομηχανικής Σχολής Θεσσαλονίκης λόγω αναγκαστικής απαλλοτριώσεως, εν Θεσσαλονίκη. . . . . 5

##### ΑΠΟΦΑΣΕΙΣ

Άριθ. Υ.Γ. (ΥΕΕΒ). 57310

(1)

Περί αναγκαστικής απαλλοτριώσεως έκτασεως 200 μ<sup>2</sup> δια τήν εκτέλεσιν συμπληρωματικών έργων αγροκτήματος «Παραβόλας Τριγωνίδος» Ν. Αιτωλίας και Ακαρνανίας.

Ο ΝΟΜΑΡΧΗΣ ΑΙΤΩΛΙΑΣ ΚΑΙ ΑΚΑΡΝΑΝΙΑΣ

Έχοντες ύπ' όψιν:

1. Τās διατάξεις του Ν.Δ. 797/1971 «περι αναγκαστικών απαλλοτριώσεων».

2. Τās διατάξεις του Β.Δ. 139/1971 «περι τής αρμοδιότητος των Νομαρχών προς κήρυξιν αναγκαστικών τινων απαλλοτριώσεων».

3. Τās διατάξεις του άρθρου 33 του Ν.Δ. 3881/1958 «περι έργων έγχείων θελυτώσεων», αποφασίζομεν:

Κηρύττομεν αναγκαστικώς απαλλοτριωτέαν, λόγω δημοσίας όφελείας, προς κατασκευήν συμπληρωματικού άρδευτικού έργου αγροκτήματος Παραβόλας—Τριγωνίδος, έκτασιν 200 μ<sup>2</sup>, ως αύτη έμφαινεται εις τό, από 19.6.1972, τροποποιητικόν διάγραμμα του συντάξαντος Τοπογράφου, Κων/νου Σπανού, υπό κλίμακα 1 : 2.000 και κτηματολογικόν πίνακα υπό τήν αύτην ήμερομηνίαν, δεόντως τεθεωρημένα τήν 11.7.1972 υπό τής Έπιθεωρήσεως Γεωργίας Πελοποννήσου.

Έπι τής ως άνω έκτασεως άξιοί δικαιώματα κυριότητος ό Νικόλαος Άνδρ. Κονδύλης.

Η απαλλοτριώσις αύτη κηρύσσεται ύπερ και δαπάναις του Δημοσίου.

Η παρούσα δημοσιευθήτω δια τής Έφημερίδος τής Κυβερνήσεως.

Έν Μετολογίω τή 25 Οκτωβρίου 1972

Ο Νομάρχης  
ΙΩΑΝΝΗΣ ΚΑΛΟΓΕΡΑΤΟΣ


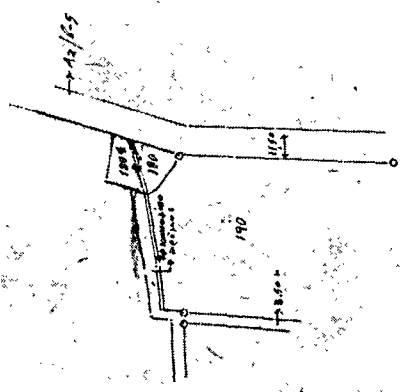
Τετραγωνική διαμόρφωση με νέα κατασκευασμένη περιοχή στην περιοχή  
περιοχών από συμπρωματική παραρτηματική περιοχή στην περιοχή

“ΠΑΡΑΡΤΗΜΑ ΑΙΖΗΛΙΣ”

Κ214945 1 2000

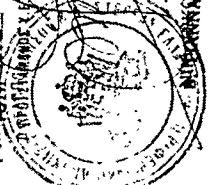
ΣΥΜΠΡΟΤΑΡΑΧΩΣ ΠΙΝΑΚΑΣ

Α/Α	Περιγραφή	Εμβαδόν (αμ <sup>2</sup> )	Εμβαδόν (μ <sup>2</sup> )	Εμβαδόν (αμ <sup>2</sup> )	Εμβαδόν (μ <sup>2</sup> )	Εμβαδόν (αμ <sup>2</sup> )	Εμβαδόν (μ <sup>2</sup> )	Εμβαδόν (αμ <sup>2</sup> )	Εμβαδόν (μ <sup>2</sup> )	Εμβαδόν (αμ <sup>2</sup> )	Εμβαδόν (μ <sup>2</sup> )
1	Διοικητική περιοχή	100	100	100	100	100	100	100	100	100	100
2	Παράρτημα Αιζήλις	100	100	100	100	100	100	100	100	100	100



ΥΠΟΥΡΓΕΙΟ ΕΘΝ. ΟΙΚΟΝΟΜΙΑΣ  
 ΓΡΑΦ. ΔΙΣ. ΓΕΝ. Δ/Τ. ΣΤΕΡΕΩΣΕΩΣ  
 ΕΠΙΘ. ΓΕΩΡΓΙΑΣ  
 ΔΙΝΣΙΣ ΓΕΩΡΓΙΑΣ  
 Υ. Ε. Β.

ΕΣΗΛΙΧΘΗ ΚΑΙ ΕΣΕΡΦΘΗ  
 Πάτρα τ.μ. 11.12.1972  
 Ο ΠΡΟΪΣΤΗΜΕΝΟΣ



ΚΑΤ. ΠΑΠΑΚΩΝΣΤΑΝΤΙΝΟΥ  
 ΜΥΝ. ΓΕΩΡΓΙΚΟΥ

Άριθ. Ο—13959

(2)

Περὶ καθορισμοῦ ὁριογραμμῆς αἰγιαλοῦ καὶ παραλίας εἰς περιοχὴν Ἀραχωδιτικῶν, εἰς θέσιν «Πράσινο Λιμανάκι» καὶ πρὸ τῆς ἰδιοκτησίας Νικ. Ἰωάννου, Ν. Ἀχαΐας.

## Ο ΝΟΜΑΡΧΗΣ ΑΧΑΪΑΣ

Ἐχοντες ὑπ' ὄψιν:

1) Τὰς διατάξεις τοῦ Νόμου 3200/1955 (περὶ διοικητικῆς ἀποκεντρώσεως) καὶ τοῦ ἀπὸ 28.6.1955 Β.Δ.

2) Τὰς διατάξεις τοῦ Α.Ν. 2344/1940 καὶ τοῦ Α.Ν. 263/1968.

3) Τὴν ὑπ' ἀριθ. Φ. 187.2/324/72/Σ. 3207/10.8.1972 γνωμάτευσιν τοῦ Ἀρχηγείου Ναυτικοῦ ἐπὶ τῆς ὑπ' ἀριθ. Π—10868/1.7.1972 ἡμετέρας.

4) Τὴν ἀπὸ 11.10.1972 ἔκθεσιν τῆς παρ' ἡμῖν ἐπιτροπῆς καθορισμοῦ τῶν ὁρίων τοῦ αἰγιαλοῦ καὶ παραλίας, μετὰ τοῦ προστηρημένου αὐτῆ διαγράμματος τῆς ἐν θέματι περιοχῆς, ἀποφασίζομεν:

Ι. Ἀνακαλοῦμεν τὴν ὑπ' ἀριθ. Π—10868/1.7.1972 ἡμετέραν.

ΙΙ. Ἐπικυροῦμεν τὴν ἀπὸ 11.10.1972 ἔκθεσιν τῆς ἐπιτροπῆς, δι' ἧς καθωρίσθη ἡ ὁριογραμμὴ τοῦ αἰγιαλοῦ διὰ συνεχοῦς ἐρυθρᾶς γραμμῆς εἰς τὴν περιοχὴν Ἀραχωδιτικῶν, εἰς θέσιν «Πράσινο Λιμανάκι» καὶ πρὸ τῆς ἰδιοκτησίας Ν. Ἰωάννου, ὡς αὕτη ἐμφαίνεται ἐν τῷ τοπογραφικῷ διαγράμματι τῷ συνοδευόντι τὴν ὡς ἄνω ἔκθεσιν τῆς ἐπιτροπῆς καὶ τῆς παραλίας διὰ συνεχοῦς κιτρίνης γραμμῆς.

Ἡ παροῦσα δημοσιευθῆτω διὰ τῆς Ἐφημερίδος τῆς Κυβερνήσεως.

Ἐν Πάτραις τῆ 26 Ὀκτωβρίου 1972

Ὁ Νομάρχης  
Ν. ΜΑΤΑΡΑΪΚΑΣ

## ΕΚΘΕΣΙΣ

Ἐπιτροπῆς καθορισμοῦ ὁρίων αἰγιαλοῦ.

Ἐν Πάτραις σήμερον τὴν 11 Ὀκτωβρίου 1972, ἡ κατὰ Νόμον ἀρμοδίᾳ ἐπιτροπὴ καθορισμοῦ τῶν ὁρίων αἰγιαλοῦ ἀποτελουμένη ἐκ τῶν:

α) Ἐυαγγέλου Παπακωνσταντίνου, Ἐφορ. Τμηματάρχου, ἀναπληρωτοῦ τοῦ Οἴκου. Ἐφόρου Β' Πατρῶν, ὡς Πρόεδρος.

β) Νικολάου Κοκκίνοπούλου, Ὑποπλοίαρχου, ἀναπληρωτοῦ τοῦ Λιμενάρχου Πατρῶν.

γ) Γεωργίου Καρεθλά, Τοπογράφου Μηχανικοῦ, ἀναπληρωτοῦ τοῦ Διευθυντοῦ Διευθύνσεως Τεχνικῶν Ὑπηρεσιῶν Ν. Ἀχαΐας, συνελθούσα ἐν τῷ καταστήματι τῆς Β' Οἴκου. Ἐφορίας Πατρῶν καὶ λαβούσα ὑπ' ὄψιν:

1) Τὴν ἀπὸ 27.4.1972 αἴτησιν τοῦ Νικολάου Ἰωάννου, κατοικοῦ Ἀραχωδιτικῶν, περὶ καθορισμοῦ αἰγιαλοῦ καὶ παραλίας, πρὸ τῆς ἰδιοκτησίας του εἰς περιοχὴν Ἀραχωδιτικῶν, καὶ εἰς θέσιν «Πράσινο Λιμανάκι».

2) Τὸ διάγραμμα τῆς ἐν λόγῳ περιοχῆς συνταχθὲν ὑπὸ τοῦ Πολιτικοῦ Μηχανικοῦ Ἀνδρέου Γ. Σακελλαροπούλου καὶ θεωρηθέντος ὑπὸ τῆς Διευθύνσεως Τεχνικῶν Ὑπηρεσιῶν Ν. Ἀχαΐας.

3) Τὴν διάταξιν τοῦ ἀρθροῦ 5 τοῦ Α.Ν. 263/1968 (περὶ τροποποιήσεως καὶ συμπληρώσεως τῶν διατάξεων, περὶ Δημῶν Κτημάτων) καὶ τὴν διάταξιν τοῦ ἀρθροῦ 2 τοῦ Α.Ν. 2344/1940 (περὶ αἰγιαλοῦ καὶ παραλίας), καθ' ἣν ὁ καθορισμὸς τοῦ αἰγιαλοῦ γίνεται ἐπὶ τοπογραφικοῦ καὶ ὑψομετρικοῦ διαγράμματος, χαρακτηρισμένης ἐπ' αὐτοῦ ἐρυθρᾶς γραμμῆς διὰ τὴν ὁριογραμμὴν τοῦ αἰγιαλοῦ καὶ τὸ ὅτι εἰς περιπτώσιν καθ' ἣν ἐνεκα πρῶτων ἢ ἄλλων αἰτίων εἶναι ἐμφανὲς ὅτι καθ' ὃν χρόνον ἐνεργεῖται ὁ καθορισμὸς, ὁ αἰγιαλὸς εἶναι διάφορος τοῦ εἰς τὸ παρελθὸν τοιοῦτου κλπ., δύναται νὰ καθορισθῆ ἡ παλαιὰ θέσις τοῦ αἰγιαλοῦ ἢ ὑφισταμένη μέχρι μὲν τοῦ ἔτους 1884, ἐὰν ὑφίστανται κατοχαὶ ἰδιωτῶν καὶ πρότερον δὲ ἐὰν δὲν ὑφίστανται τοιαῦται, ἡ ἐπιτροπὴ προβαίνει εἰς τὸν καθορισμὸν τοῦ παλαιοῦ αἰγιαλοῦ, χαρακτηρισμένης ἐπὶ τοῦ διαγράμματος κυανῆς γραμμῆς.

4) Τὰ ἐν τῆς ἐνεργηθείσης τὴν 9.10.1972 αὐτοψίας προκύψαντα στοιχεῖα, καὶ

5) Τὰς διὰ τῆς ὑπ' ἀριθ. 187.2/324/72 ἀριθ.-Σ. 3207/10.8.1972 γνωματεύσεως τοῦ Ἀρχηγείου Ναυτικοῦ ὑποδεικνυμένης προσαρμογᾶς, ἀποφασίζει:

Καθορίζει ἐπὶ τοῦ ἀπὸ 18.10.1972 συνημμένου διαγράμματος τὴν ὁριογραμμὴν τοῦ αἰγιαλοῦ καὶ παραλίας, ὡς κάτωθι:

α) Διὰ συνεχοῦς ἐρυθρᾶς γραμμῆς τὴν ὁριογραμμὴν τοῦ χειμερίου κώματος (αἰγιαλοῦ),

β) Διὰ συνεχοῦς κιτρίνης γραμμῆς τὴν ὁριογραμμὴν τῆς παραλίας.

Ὁ Πρόεδρος

ΕΥΑΓ. ΠΑΠΑΚΩΝΣΤΑΝΤΙΝΟΥ

Τὰ Μέλη

ΝΙΚΟΛ. ΚΟΚΚΙΝΟΠΟΥΛΟΣ, Γ. ΚΑΡΒΕΛΑΣ



Αριθ. Ο—14478

(3)

Περὶ καθορισμοῦ ὁριογραμμῆς αἰγιαλοῦ καὶ παραλίας εἰς περιοχὴν Λακκοπέτρας Ἀχαΐας, πρὸ τῆς ἰδιοκτησίας Χ. Στεφανοπούλου, Ν. Βόλφρων κλπ. Ν. Ἀχαΐας.

## Ο ΝΟΜΑΡΧΗΣ ΑΧΑΪΑΣ

Ἐχοντες ὑπ' ὄψιν:

1) Τὰς διατάξεις τοῦ Νόμου 3200/1955 (περὶ διοικητικῆς ἀποκεντρώσεως) καὶ τοῦ ἀπὸ 28.6.1955 Β.Δ.

2) Τὰς διατάξεις τοῦ Α.Ν. 2344/1940 καὶ τοῦ Α.Ν. 263/1968.

3) Τὴν ὑπ' ἀριθ. Φ. 187.2/395/72/σχ. 3730/25.9.1972 γνωμάτευσιν τοῦ Ἀρχηγείου Ναυτικοῦ.

4) Τὴν ἀπὸ 11 Ὀκτωβρίου 1972 ἔκθεσιν τῆς παρ' ἡμῖν ἐπιτροπῆς καθορισμοῦ τῶν ὁρίων αἰγιαλοῦ καὶ παραλίας, μετὰ τοῦ προσηρτημένου αὐτῇ διαγράμματος τῆς ἐν θέματι περι-  
οχῆς, ἀποφασίζομεν:

Ἐπικυροῦμεν τὴν ἀπὸ 11.10.1972 ἔκθεσιν τῆς ἐπιτροπῆς δι' ἧς καθωρίσθη ἡ ὁριογραμμὴ τοῦ αἰγιαλοῦ διὰ συνεχοῦς ἐρυθρᾶς γραμμῆς εἰς τὴν περιοχὴν Λακκοπέτρας Ἀχαΐας, πρὸ τῆς ἰδιοκτησίας Χ. Στεφανοπούλου, Ν. Βόλφρων κλπ., ὡς αὕτη ἐμφαίνεται ἐν τῷ τοπογραφικῷ διαγράμματι τῷ συν-  
οδεύοντι τὴν ὡς ἄνω ἔκθεσιν τῆς ἐπιτροπῆς, τῆς παραλίας διὰ συνεχοῦς κίτρινης γραμμῆς καὶ τοῦ παλαιοῦ αἰγιαλοῦ διὰ συνεχοῦς κυανῆς γραμμῆς.

Ἡ παροῦσα δημοσιευθῆτω διὰ τῆς Ἐφημερίδος τῆς Κυ-  
βερνήσεως.

Ἐν Πάτραις τῇ 24 Ὀκτωβρίου 1972

Ὁ Νομάρχης κ.ἀ.α.

Ὁ Διευθυντῆς  
Ν. ΧΑΤΖΗΚΟΣΜΙΑΔΗΣ

## ΕΚΘΕΣΙΣ

Ἐπιτροπῆς καθορισμοῦ τῶν ὁρίων αἰγιαλοῦ.

Ἐν Πάτραις σήμερον τὴν 11 Ὀκτωβρίου 1972, ἡ κατὰ Νόμον ἀρμοδίᾳ ἐπιτροπὴ καθορισμοῦ τῶν ὁρίων αἰγιαλοῦ ἀπο-  
τελουμένη ἐκ τῶν:

α) Δημητρίου Χριστοδούλου, Ἐφορ. Εἰσγγητοῦ, ἀναπλη-  
ρωτοῦ τοῦ Οἴκου. Ἐφόρου Β' Πατρῶν, ὡς Πρόεδρου.

β) Ἰωάννου Ἰωακείμιδου, Σημαιοφόρου, ἀναπληρωτοῦ τοῦ  
Λιμενάρχου Πατρῶν.

γ) Γεωργίου Καρβελά, τοπογράφου μηχανικοῦ, ἀναπληρωτοῦ  
τοῦ Διευθυντοῦ Διευθύνσεως Τεχνικῶν Ὑπηρεσιῶν Ν. Ἀ-

χαΐας, συνελθούσα ἐν τῷ καταστήματι τῆς Β' Οἴκου. Ἐφο-  
ρίας Πατρῶν, καὶ λαβούσα ὑπ' ὄψιν:

1) Τὴν ἀπὸ 27.4.1972 αἰτησιν τῶν Χρήστου Στεφανοπού-  
λου καὶ Ν. Βόλφρων, κατοίκων Πατρῶν (περὶ καθορισμοῦ  
αἰγιαλοῦ καὶ παραλίας), πρὸ τῆς ἰδιοκτησίας των εἰς περι-  
οχὴν Λακκοπέτρας Ἀχαΐας.

2) Τὸ διάγραμμα τῆς ἐν λόγῳ περιοχῆς συνταγέντος ὑπὸ  
τοῦ Πολιτικοῦ Μηχανικοῦ, Κωνσταντίνου Μέμου, καὶ θεω-  
ρηθέντος ὑπὸ τῆς Διευθύνσεως Τεχνικῶν Ὑπηρεσιῶν Νομοῦ  
Ἀχαΐας.

3) Τὴν διάταξιν τοῦ ἀρθροῦ 5 τοῦ Α.Ν. 263/1968 (περὶ  
τροποποιήσεως καὶ συμπληρώσεως τῶν διατάξεων, περὶ Δημο-  
σίων Κτημάτων) καὶ τὴν διάταξιν τοῦ ἀρθροῦ 2 τοῦ Α.Ν.  
2344/1940 (περὶ αἰγιαλοῦ καὶ παραλίας), καθ' ἣν ὁ καθο-  
ρισμὸς τοῦ αἰγιαλοῦ καὶ παραλίας γίνεται ἐπὶ τοπογραφικοῦ  
καὶ ὑψομετρικοῦ διαγράμματος, χαρασσομένης ἐπ' αὐτοῦ ἐρυ-  
θρᾶς γραμμῆς διὰ τὴν ὁριογραμμὴν τοῦ αἰγιαλοῦ καὶ τὸ ὅτι  
εἰς περίπτωσιν καθ' ἣν ἕνεκα προσχώσεων ἢ ἄλλων αἰτίων  
εἶναι ἐμφανές ὅτι καθ' ὃν χρόνον ἐνεργεῖται ὁ καθορισμὸς  
ὁ αἰγιαλὸς εἶναι διάφορος τοῦ εἰς τὸ παρελθὸν τοιοῦτου κλπ.,  
δύναται νὰ καθωρίσθῃ ἡ παλαιὰ θέσις τοῦ αἰγιαλοῦ ἢ ὑφιστα-  
μένη μέχρι μὲν τοῦ ἔτους 1884, ἐὰν ὑφίστανται κατοχαὶ ἰδιω-  
τῶν, καὶ πρότερον δὲ ἐὰν ἐν ὑφίστανται τοιαῦται, ἡ ἐπιτροπὴ  
προδραίνει εἰς τὸν καθορισμὸν τοῦ παλαιοῦ αἰγιαλοῦ, χαρασ-  
σομένης ἐπὶ τοῦ διαγράμματος κυανῆς γραμμῆς.

4) Τὰ ἐκ τῆς ἐνεργηθείσης τὴν 18.8.1972 αὐτοψίας προ-  
κύψαντα στοιχεῖα, καὶ

5) Τὰς διὰ τῆς ὑπ' ἀριθ. 187.2/395/72/ἀριθ.σχ. 3730/  
25.9.1972 γνωματεύσεως τοῦ Ἀρχηγείου Ναυτικοῦ ὑποδεικνυ-  
μένας προσαρμογὰς, ἀποφασίζει:

Καθορίζει ἐπὶ τοῦ ἀπὸ 18.10.1972 συνημμένου διαγράμ-  
ματος τὴν ὁριογραμμὴν τοῦ αἰγιαλοῦ καὶ παραλίας:

α) Διὰ συνεχοῦς ἐρυθρᾶς γραμμῆς τὴν ὁριογραμμὴν τοῦ  
χειμερίου κύματος (αἰγιαλοῦ).

β) Διὰ συνεχοῦς κίτρινης γραμμῆς τὴν ὁριογραμμὴν τῆς  
παραλίας.

γ) Διὰ συνεχοῦς κυανῆς γραμμῆς τὴν ὁριογραμμὴν τοῦ πα-  
λαιοῦ χειμερίου κύματος (αἰγιαλοῦ) δημιουργηθέντος ἐκ τῆς  
μεταβολῆς τῆς ἀκτογραμμῆς ἕνεκα προσχώσεων.

Ὁ Πρόεδρος

ΔΗΜΗΤΡΙΟΣ ΧΡΙΣΤΟΔΟΥΛΟΥ

Τὰ Μέλη

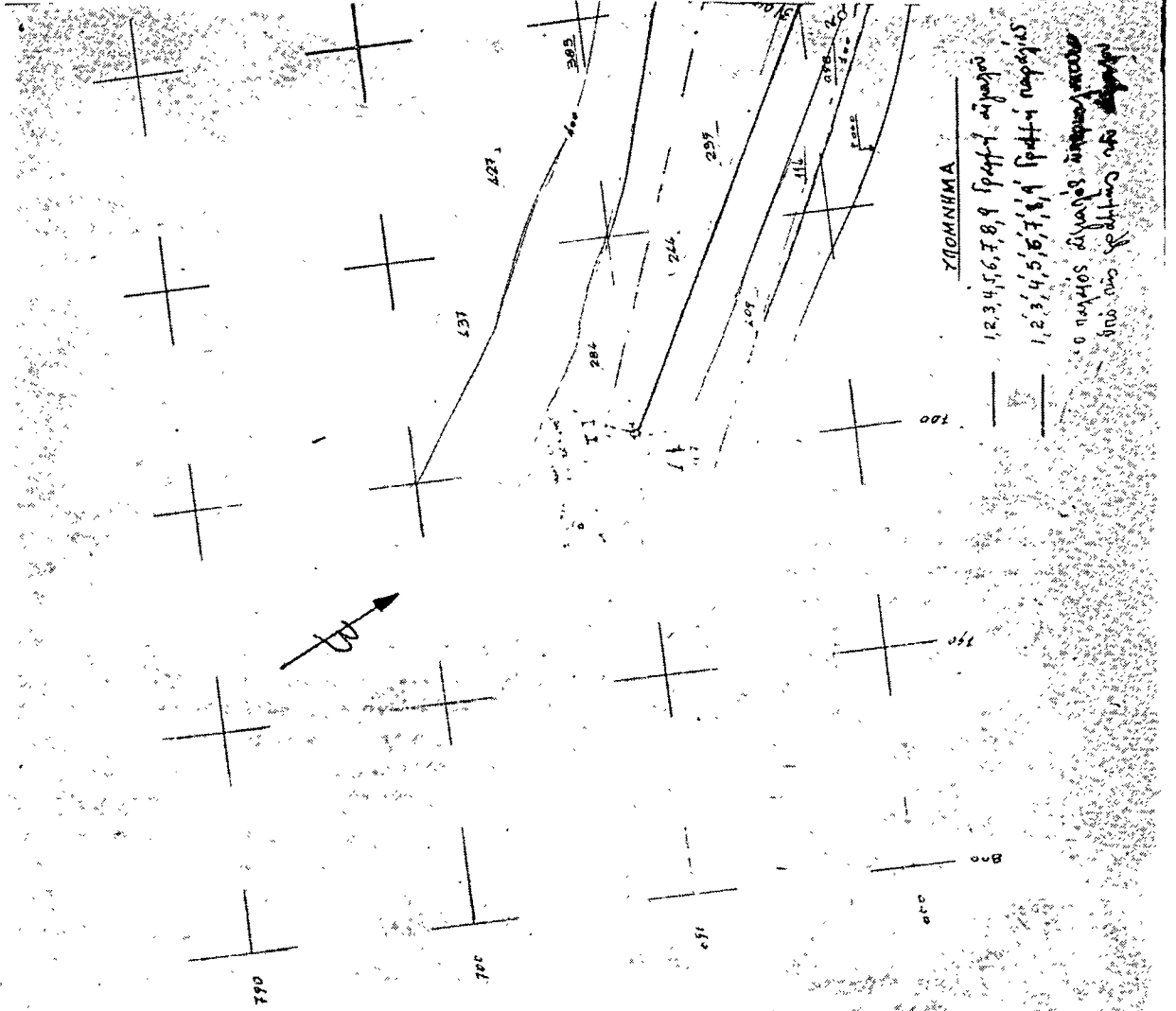
ΙΩΑΝ. ΙΩΑΚΕΙΜΙΑΔΗΣ, ΓΕΩΡΓ. ΚΑΡΒΕΛΑΣ

ΤΟΠΟΓΡΑΦΙΚΟΝ ΔΙΑΓΡΑΜΜΑ  
ΚΑΘΟΡΙΣΜΟΥ ΑΙΓΙΑΛΟΥ Ε'  
ΠΑΡΑΛΙΑΣ ΠΕΡΙΟΧΗΣ ΛΑΔΟΠΕΤΡΑΣ  
ΑΧΑΪΑΣ

Κλίμακας 1:1000

ΠΑΤΡΑΙ

Ο ΣΥΝΤΑΞΑΣ



Μετρήσεις επί οδού  
 Αχαιώνων σύμφωνα με  
 σημεία 1, 2, 3, 4, 5, 6, 7, 8, 9, 10, 11, 12, 13, 14, 15, 16, 17, 18, 19, 20, 21, 22, 23, 24, 25, 26, 27, 28, 29, 30, 31, 32, 33, 34, 35, 36, 37, 38, 39, 40, 41, 42, 43, 44, 45, 46, 47, 48, 49, 50, 51, 52, 53, 54, 55, 56, 57, 58, 59, 60, 61, 62, 63, 64, 65, 66, 67, 68, 69, 70, 71, 72, 73, 74, 75, 76, 77, 78, 79, 80, 81, 82, 83, 84, 85, 86, 87, 88, 89, 90, 91, 92, 93, 94, 95, 96, 97, 98, 99, 100.

1. Επιβλέπων  
 2. Μετρητής  
 3. Σχεδιαστής  
 4. Υποψήφιος  
 5. Υποψήφιος  
 6. Υποψήφιος  
 7. Υποψήφιος  
 8. Υποψήφιος  
 9. Υποψήφιος  
 10. Υποψήφιος  
 11. Υποψήφιος  
 12. Υποψήφιος  
 13. Υποψήφιος  
 14. Υποψήφιος  
 15. Υποψήφιος  
 16. Υποψήφιος  
 17. Υποψήφιος  
 18. Υποψήφιος  
 19. Υποψήφιος  
 20. Υποψήφιος  
 21. Υποψήφιος  
 22. Υποψήφιος  
 23. Υποψήφιος  
 24. Υποψήφιος  
 25. Υποψήφιος  
 26. Υποψήφιος  
 27. Υποψήφιος  
 28. Υποψήφιος  
 29. Υποψήφιος  
 30. Υποψήφιος  
 31. Υποψήφιος  
 32. Υποψήφιος  
 33. Υποψήφιος  
 34. Υποψήφιος  
 35. Υποψήφιος  
 36. Υποψήφιος  
 37. Υποψήφιος  
 38. Υποψήφιος  
 39. Υποψήφιος  
 40. Υποψήφιος  
 41. Υποψήφιος  
 42. Υποψήφιος  
 43. Υποψήφιος  
 44. Υποψήφιος  
 45. Υποψήφιος  
 46. Υποψήφιος  
 47. Υποψήφιος  
 48. Υποψήφιος  
 49. Υποψήφιος  
 50. Υποψήφιος  
 51. Υποψήφιος  
 52. Υποψήφιος  
 53. Υποψήφιος  
 54. Υποψήφιος  
 55. Υποψήφιος  
 56. Υποψήφιος  
 57. Υποψήφιος  
 58. Υποψήφιος  
 59. Υποψήφιος  
 60. Υποψήφιος  
 61. Υποψήφιος  
 62. Υποψήφιος  
 63. Υποψήφιος  
 64. Υποψήφιος  
 65. Υποψήφιος  
 66. Υποψήφιος  
 67. Υποψήφιος  
 68. Υποψήφιος  
 69. Υποψήφιος  
 70. Υποψήφιος  
 71. Υποψήφιος  
 72. Υποψήφιος  
 73. Υποψήφιος  
 74. Υποψήφιος  
 75. Υποψήφιος  
 76. Υποψήφιος  
 77. Υποψήφιος  
 78. Υποψήφιος  
 79. Υποψήφιος  
 80. Υποψήφιος  
 81. Υποψήφιος  
 82. Υποψήφιος  
 83. Υποψήφιος  
 84. Υποψήφιος  
 85. Υποψήφιος  
 86. Υποψήφιος  
 87. Υποψήφιος  
 88. Υποψήφιος  
 89. Υποψήφιος  
 90. Υποψήφιος  
 91. Υποψήφιος  
 92. Υποψήφιος  
 93. Υποψήφιος  
 94. Υποψήφιος  
 95. Υποψήφιος  
 96. Υποψήφιος  
 97. Υποψήφιος  
 98. Υποψήφιος  
 99. Υποψήφιος  
 100. Υποψήφιος

ΕΝ ΠΛΗ  
 ΑΡΙΘΜΟΣ  
 2000

19/10/72

Υποψήφιος

Υποψήφιος

Υποψήφιος



## ΑΝΑΚΟΙΝΩΣΕΙΣ

Αριθ. 1856

(4)

Περὶ εἰδοποιήσεως τῆς γενομένης παρακαταθέσεως μέρους ὀφειλομένης ἀποζημιώσεως ἐξ ἀναγκαστικῆς ἀπαλλοτριώσεως κεκτημένων ἀποκλειστικῶν δικαιωμάτων χρήσεως ὕδατος ἐκ δημοτικῶν πηγῶν «Μαργαρίτας» καὶ «Κεφαλοδρόσου Μαργαρίτας» τοῦ Δήμου Καρπενησίου Ν. Εὐρυτανίας.

## Ο ΔΗΜΑΡΧΟΣ ΚΑΡΠΕΝΗΣΙΟΥ

Ἄνακοινοῖ τὴν γενομένην παρακατάθεσιν μέρους ὀφειλομένης ἀποζημιώσεως ἐξ ἀναγκαστικῆς ἀπαλλοτριώσεως κεκτημένων ἀποκλειστικῶν δικαιωμάτων χρήσεως ὕδατος ἐκ δημοτικῶν πηγῶν «Μαργαρίτας» καὶ «Κεφαλοδρόσου Μαργαρίτας» τοῦ Δήμου Καρπενησίου, διὰ τοῦ κατωτέρω γραμματίου συστάσεως παρακαταθήκης:

## ΤΑΜΕΙΟΝ ΠΑΡΑΚΑΤΑΘΗΚΩΝ ΚΑΙ ΔΑΝΕΙΩΝ

Γραφεῖον Παρακαταθηκῶν Καρπενησίου

Γραμμάτιον συστάσεως παρακαταθήκης  
ποσοῦ δραχμῶν 1.499.310.

Ὁ Δήμος Καρπενησίου, κατέθηκεν εἰς τὸ Ταμεῖον Παρακαταθηκῶν καὶ Δανείων, δραχμὰς ἐν ἑκατομμύριον τετρακοσίας ἐνενήκοντα ἐννέα χιλιάδας τριακοσίας δέκα, ἐπὶ τῇ κατωτέρω αἰτίᾳ:

Παρακατάθεσις διὰ τὴν καταβολὴν ἀποζημιώσεως λόγῳ ἀπαλλοτριώσεως ὕδατος πηγῶν «Μαργαρίτας» καὶ «Κεφαλοδρόσου Μαργαρίτας» ἰδιοκτητῶν ἀγροκτημάτων ἀρδευομένων ἐκ τῶν πηγῶν δυνάμει τῆς ὑπ' ἀριθ. 32/1972 ἀποφάσεως τοῦ Μονομελοῦς Πρωτοδικείου Εὐρυτανίας καὶ τῆς ὑπ' ἀριθ. 6846/1972 ἀποφάσεως τοῦ Νομάρχου Εὐρυτανίας, δι' ἧς ἐγκρίνει τὴν ὑπ' ἀριθ. 39/1972 ἀπόφασιν τοῦ Δημοτικοῦ Συμβουλίου εἰς τοὺς κατὰ Νόμον ἀναγνωρισθέντας ἢ ἀναγνωρισθησομένους δικαιούχους.

Χαρτόσημον ἀτελῶς.

Ἐν Καρπενησίῳ τῇ 30 Ὀκτωβρίου 1972

Ὁ Διαχειριστὴς  
τοῦ Γραφείου Παρ/κῶν  
(ὑπογραφή)

Ὁ Προϊστάμενος  
τοῦ Γραφείου Παρ/κῶν  
(ὑπογραφή)»

Ἀκριβὲς ἀντίγραφον

Ἐν Καρπενησίῳ τῇ 3 Νοεμβρίου 1972

Ὁ Δήμαρχος  
ΚΩΝ. ΠΑΠΑΓΙΑΝΝΟΥ

## ΠΟΛΕΟΔΟΜΙΑ

## ΑΝΑΚΟΙΝΩΣΕΙΣ

Αριθ. 2640

(5)

Περὶ εἰδοποιήσεως τῆς γενομένης παρακαταθέσεως ἀποζημιώσεως ὑπὸ τῆς Ἀνωτάτης Βιομηχανικῆς Σχολῆς Θεσσαλονίκης, λόγῳ ἀναγκαστικῆς ἀπαλλοτριώσεως ἐν Θεσσαλονίκῃ.

ΑΝΩΤΑΤΗ ΒΙΟΜΗΧΑΝΙΚΗ ΣΧΟΛΗ  
ΘΕΣΣΑΛΟΝΙΚΗΣ

Ἡ Ἀνωτάτη Βιομηχανικὴ Σχολὴ Θεσσαλονίκης, κατέθεσεν εἰς τὸ Ταμεῖον Παρακαταθηκῶν καὶ Δανείων (ὑποκατάστημα Θεσσαλονίκης), διὰ τῶν κάτωθι γραμματίων συστάσεως παρακαταθήκης αὐτοῦ καὶ ὑπὲρ τοῦ Κωνσταντίνου Ἀνδρέου Μπρόβικου ἢ παντὸς ἀρμοδίως ἀναγνωρισθησομένου δικαιούχου, δι' ἀποζημιώσιν ἀπαλλοτριωθέντος ὑπὲρ καὶ θαπανάις τῆς καταθέτιδος ἀκινήτου μετὰ τῶν ἐπικειμένων, δυνάμει τῆς ὑπ' ἀριθ. Π. 13412/8132/70 ἀποφάσεως τῶν Ὑπουργῶν Οἰκονομικῶν καὶ Παιδείας καὶ τῆς ὑπ' ἀριθ. 3066/1971 πράξεως ἀναλογισμοῦ τοῦ Γ.Π.Θ., καθορισθεῖσαν διὰ τῆς ὑπ' ἀριθ. 309/1972 ἀποφάσεως τοῦ Μονομελοῦς Πρωτοδικείου Θεσσαλονίκης καὶ δὴ διὰ τοῦ ὑπ' ἀριθ. 166879/19.10.1972 γραμματίου δραχμῶν 1.234.532, διὰ:

Α) Οἰκόπεδα: 1) προσκυρωμένα ὑπὸ στοιχεῖον 13 τοῦ κτηματολογίου, ἐπιφαν. 283,70 μ<sup>2</sup> X δραχ. 3.600 = δραχ. 1.021.320, 2) ρυμοτομούμενα ὑπὸ στοιχεῖα 52, 53, 54, 52 ἐπιφαν. 0,75 μ<sup>2</sup> X δραχ. 3.600 = δραχ. 2.700. Β) Κτίσματα: 1) ὀπτοπλινθόκτιστον κεραμοσκεπὲς μ<sup>3</sup> 1.366,20 X δραχ. 150 = δραχ. 204.930, 2) ἀποθήκη ὀπτοπλινθόκτιστος μ<sup>3</sup> 57,62 X δραχ. 90 = δραχ. 5.186, 3) μανδρότοιχος πλινθόκτιστος μ<sup>3</sup> 2,64 X δραχ. 150 = δραχ. 396.

Διὰ τοῦ ὑπ' ἀριθ. 166881/19.10.1972 γραμματίου δραχμῶν 2.700 δι' ἀποζημιώσιν ρυμοτομηθέντος θαπανάις τῆς καταθέτιδος καὶ διὰ λογαριασμὸν τοῦ ὑποχρέου Ταμείου Ἑθνικῆς Ἀμύνης, δυνάμει τῆς ὑπ' ἀριθ. 3066/1971 πράξεως ἀναλογισμοῦ τοῦ Γ.Π.Θ., καθορισθεῖσαν διὰ τῆς ὑπ' ἀριθ. 309/1972 ἀποφάσεως τοῦ Μονομελοῦς Πρωτοδικείου Θεσσαλονίκης, οἰκοπέδου ὑπὸ στοιχεῖα 52, 53, 54, 52 ἐπιφαν. 0,75 μ<sup>2</sup> X δραχ. 3.600 = δραχ. 2.700 καὶ

Διὰ τοῦ ὑπ' ἀριθ. 166880/19.10.1972 γραμματίου δραχμῶν 1.518 δι' ἀποζημιώσιν ρυμοτομηθέντων θαπανάις τῆς καταθέτιδος καὶ διὰ λογαριασμὸν τοῦ ὑποχρέου Δήμου Θεσσαλονίκης, δυνάμει τῆς ὑπ' ἀριθ. 3066/1971 πράξεως ἀναλογισμοῦ τοῦ Γ.Π.Θ., καθορισθεῖσαν διὰ τῆς ὑπ' ἀριθ. 309/72 ἀποφάσεως τοῦ Μονομελοῦς Πρωτοδικείου Θεσσαλονίκης, κτισμάτων: ὀπτοπλινθόκτιστου κεραμοσκεποῦς μ<sup>3</sup> 10,12 X δραχ. 150 = 1.518, ἐπικειμένου τοῦ ὑπ' ἀριθ. 13 ρυμοτομουμένου ἀκινήτου.

Ἐν Θεσσαλονίκῃ τῇ 8 Νοεμβρίου 1972

Ὁ Κοσμητὼρ  
ΟΡΕΣΤΗΣ—ΚΟΣΜΑΣ ΠΑΠΑΒΑΣΙΛΕΙΟΥ