



# ΕΦΗΜΕΡΙΣ ΤΗΣ ΚΥΒΕΡΝΗΣΕΩΣ

## ΤΟΥ ΒΑΣΙΛΕΙΟΥ ΤΗΣ ΕΛΛΑΔΟΣ

ΕΝ ΑΘΗΝΑΙΣ  
ΤΗ 18 ΝΟΕΜΒΡΙΟΥ 1972

ΤΕΥΧΟΣ ΤΕΤΑΡΤΟΝ

ΑΡΙΘΜΟΣ ΦΥΛΛΟΥ  
314

### ΠΕΡΙΕΧΟΜΕΝΑ

#### ΑΠΑΛΛΟΤΡΙΩΣΕΙΣ

##### ΑΝΑΚΟΙΝΩΣΕΙΣ

Περί ειδοποίησης της γενομένης καταθέσεως της αποζημιώσεως ακινήτων απαλλοτριωθέντων προς κατασκευήν αντιπλημμυρικών έργων χειμάρρου Λύρας Προβατώνος Μανδείας ..... 1

#### ΠΟΛΕΟΔΟΜΙΑ

##### Β. ΔΙΑΤΑΓΜΑΤΑ

Περί τροποποίησης του ρυμοτακτικού σχεδίου Πατρών και επίθεσης στοών ..... 2

##### ΑΠΟΦΑΣΕΙΣ

Περί καθορισμού ορίων κατοικημένης περιοχής τμήματος της οδού Δ. Τερτίπη από του κλάδου παρά την συμβολή των οδών Δ. Τερτίπη και Ύψηλάντου (Εθνικών Στάθμων) μέχρι του Δημοτικού Νοσοκομείου, εντός της οποίας δύναται να ισχύση παρέκκλιση των υπό του από 23.10)14.11.1959 Β. Δ)τος προβλεπόμενων αποστάσεων από του άξονος της οδού δι' ανοικτοδόμητην Ν. Καρδίτσης... 3

#### ΑΠΑΛΛΟΤΡΙΩΣΕΙΣ

##### ΑΝΑΚΟΙΝΩΣΕΙΣ

Άριθ. Α. 87748)12384. (1)

Περί ειδοποίησης της γενομένης καταθέσεως της αποζημιώσεως ακινήτων απαλλοτριωθέντων προς κατασκευήν αντιπλημμυρικών έργων χειμάρρου Λύρας Προβατώνος—Μανδείας.

#### Ο ΥΠΟΥΡΓΟΣ ΔΗΜΟΣΙΩΝ ΕΡΓΩΝ

Έχοντας υπόψη τα άρθρα 7 και 24 του υπ' αριθ. 1731/1939 Α.Ν. (περί αναγκαστικών απαλλοτριώσεων), φέρομεν εις γνώσιν των κατηχθέντων ή αξιούντων δικαιώματα κυριότητος επί των ακινήτων των απαλλοτριωθέντων δυνάμει της της υπ' αριθ. Δ. 4671/5680/8.8.1970 κοινής αποφάσεως των Υπουργών Οικονομικών και Δημοσίων Έργων (ΦΕΚ τ. Δ' 207/1970), δια την κατασκευήν αντιπλημμυρικών έργων χειμάρρου Λύρας Προβατώνος—Μανδείας, ως και των τυχόν επί των ακινήτων τούτων έγγραφωμένων ενυποθήκων ή κατασχόντων θανειστών ή τρίτων εν γένει διεκδικητών, ότι η δια των υπ' αριθ. 293, 300, 301, 20, 21, 40+41)1972 αποφάσεων του Μονομελούς Πρωτοδικείου Έβρου καθορισθείσα προσωρινώς αποζημιώσεις των ως άνω ακινήτων, κατετέθη εις τὸ Ταμείον Παρακαταθηρῶν καὶ Δανείων Σου-

λίου, ἐκδοθέντος τοῦ υπ' αριθ. 2003/13.10.1972 γραμματίου συστάσεως παρακαταθήκης, συνολικοῦ ποσού δραγμῶν δύο ἑκατομμυρίων τετρακοσίων τριάκοντα δύο χιλιάδων ἐνενηήκοντα μιᾶς (2.432.091).

Ἡ παρούσα δημοσιεύθη διὰ τῆς Ἐφημερίδος τῆς Κυβερνήσεως.

Ἐν Ἀθήναις τῇ 14 Νοεμβρίου 1972

Ἐντολῇ Ὑπουργοῦ  
Ἰ. Διευθυντῆς  
Α. ΒΑΦΕΙΛΑΔΗΣ

#### ΠΟΛΕΟΔΟΜΙΑ

##### Β. ΔΙΑΤΑΓΜΑΤΑ

Περί τροποποίησης του ρυμοτακτικού σχεδίου Πατρών και επίθεσης στοών. (2)

#### ΚΩΝΣΤΑΝΤΙΝΟΣ ΒΑΣΙΛΕΥΣ ΤΩΝ ΕΛΛΗΝΩΝ

Έχοντας υπόψη ὅψιν τὰς διατάξεις τοῦ ἀπὸ 17 Ἰουλίου 1923 Ν.Δ. (περὶ σχεδίων πόλεων κλπ.), ὡς μεταγενεστέρως ἐτροποποιήθησαν καὶ συνεπληρώθησαν καὶ ἐιδικώτερον τῶν άρθρων 3, 9 καὶ 70 αὐτοῦ, καὶ ἰδόντες τὴν υπ' αριθ. 436/1971 πράξιν τοῦ Δημοτικοῦ Συμβουλίου Πατρῶν, τὴν υπ' αριθ. 1738/1971 γνωμοδότησιν τοῦ Συμβουλίου Δημοσίων Ἔργων (Τμήμα Μελετῶν), ὡς καὶ τὴν υπ' αριθ. 615)1972 γνωμοδότησιν τοῦ Συμβουλίου τῆς Ἐπικρατείας, προτάει τοῦ Ἡμετέρου ἐπὶ τῶν Δημοσίων Ἔργων Ὑπουργοῦ, ἀπεφασίσταμεν καὶ διατάσσουμεν:

Ἄρθρον μόνον.

Ἐγκρίνεται ἡ τροποποίησις τοῦ ρυμοτακτικοῦ σχεδίου Πατρῶν κατὰ τὸ μεταξὺ τῆς οδῶ Παπαδιαμαντοπούλου καὶ τοῦ Ἱεροῦ Ναοῦ Ὁσίου Λουκά τμήμα τῆς οδῶ Μπουκαούρη, ὡς καὶ ἡ ἐπίθεσις στοῶν πλάτους δύο καὶ πενήκοντα ἑκατοστῶν (2,50) τοῦ μέτρου εἰς τὸ ἰσόγειον τῶν οἰκοδομῶν, ὡς ἐμφαίνεται εἰς τὸ, ὑπὸ τοῦ Προϊσταμένου τῆς Ὑπηρεσίας Οἰκισμοῦ, τεθεωρημένον διὰ τῆς υπ' αριθ. Ε. 29544/1972 πράξεως αὐτοῦ, σχετικῶν πρωτότυπον διάγραμμα, ὑπὸ κλίμακα 1 : 500, οὗτινος συνοπτικὸν ἀντίτυπον δημοσιεύεται μετὰ τοῦ παρόντος.

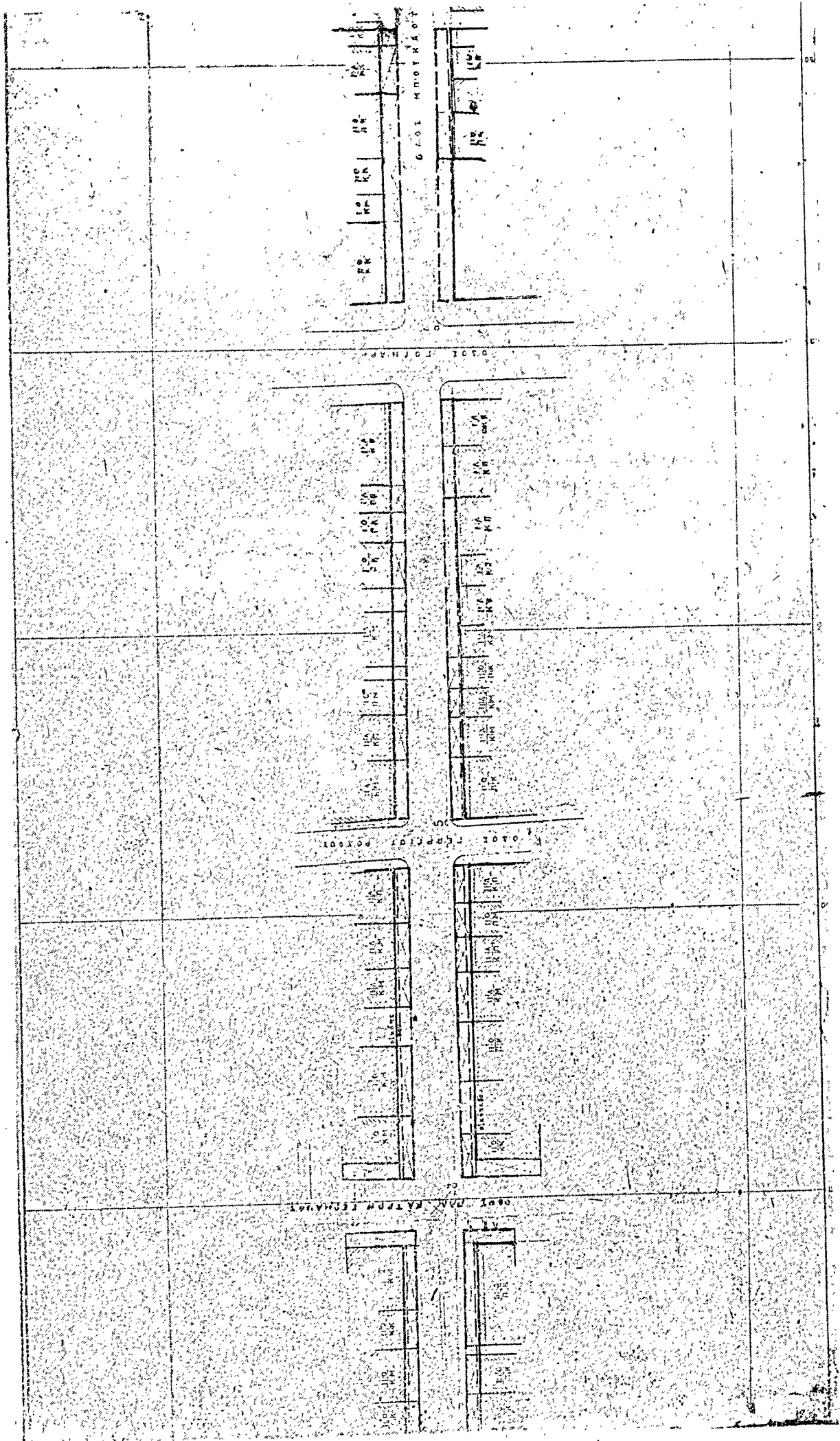
Εἰς τὸν αὐτὸν ἐπὶ τῶν Δημοσίων Ἔργων Ὑπουργόν, ἀνατίθεμεν τὴν δημοσιεύσιν καὶ ἐκτέλεσιν τοῦ παρόντος Διατάγματος.

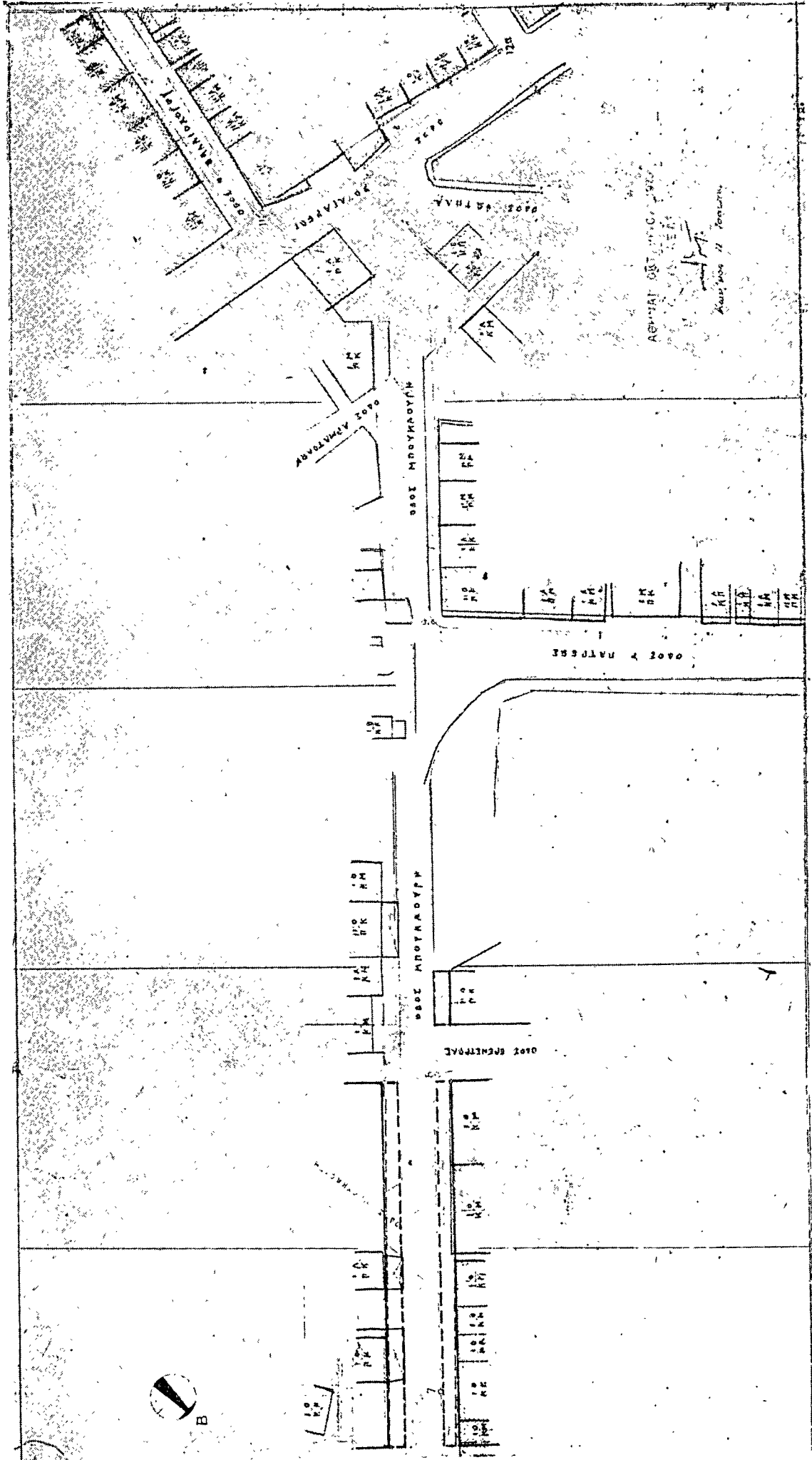
Ἐν Ἀθήναις τῇ 27 Ὀκτωβρίου 1972

Ἐν Ὄνοματι τοῦ Βασιλέως  
Ο. ΑΝΤΙΒΑΣΙΛΕΥΣ  
ΓΕΩΡΓΙΟΣ ΠΑΠΑΔΟΠΟΥΛΟΣ

Ο ΥΠΟΥΡΓΟΣ ΔΗΜΟΣΙΩΝ ΕΡΓΩΝ  
Κ. ΠΑΠΑΔΗΜΗΤΡΙΟΥ







## ΑΠΟΦΑΣΕΙΣ

Άριθ. Δ. 6177.

(3)

Περὶ καθορισμῶν ὁρίων κατωκλιμένης περιοχῆς τμήματος τῆς ὁδοῦ Δ. Τερτίπη ἀπὸ τοῦ κόμβου παρὰ τὴν συμβολὴν τῶν ὁδῶν Δ. Τερτίπη καὶ Ὑψηλάντου (Ἐθνικὸν Στάδιον) μέχρι τοῦ Δημοτικοῦ Νεκροταφείου, ἐντὸς τῆς ὁποίας δύναται νὰ ἰσχύσῃ παρέκκλισις τῶν ὑπὸ τοῦ ἀπὸ 23 Ὀκτωβρίου/14 Νοεμβρίου 1959 Β.Δ. προβλεπομένων ἀποστάσεων ἀπὸ τοῦ ἄξονος τῆς ὁδοῦ δι' ἀνοικοδόμησιν, Ν. Καρδίτσης.

## Ο ΝΟΜΑΡΧΗΣ ΚΑΡΔΙΤΣΗΣ

Ἔχοντες ὑπ' ὄψιν:

1) Τὰς διατάξεις τοῦ ἀρθροῦ 1 παρ. 4 τοῦ ἀπὸ 23 Ὀκτωβρίου/14 Νοεμβρίου 1959 Β.Δ., ὡς αὐταὶ ἀντικατεστήθησαν διὰ τοῦ Β.Δ. 301 τῆς 19/29 Μαΐου 1964 «περὶ μέτρων τινῶν διὰ τὴν ἀσφάλειαν τῆς Ὑπεραστυκῆς Συγκοινωνίας».

2) Τὰς διατάξεις τῶν ὑπ' ἀριθ. 712/1970 καὶ 677/1971 Β. Δ/των.

3) Τὴν ὑπ' ἀριθ. Α. 81177/20.9.1967 τετραμερῆ ὑπουργικὴν ἀπόφασιν «περὶ διατηρήσεως Συμβουλίων καὶ Ἐπιτροπῶν κλπ.».

4) Τὴν ὑπ' ἀριθ. 17/16.11.1970 τριμερῆ κοινὴν ὑπουργικὴν ἀπόφασιν.

5) Τὰς ὑπ' ἀριθ. Γ33 45758/2.11.1964, Γ33 60327/3. 12.1965 καὶ Γ33 2218/Ω—176/20.1.1971 ἐγκ. διαταγὰς τοῦ Ὑπουργείου Δημοσίων Ἔργων.

6) Τὸ ἀπὸ 29.9.1972 τοπογραφικὸν διάγραμμα τῆς περιοχῆς, θεωρηθὲν παρὰ τοῦ Διευθυντοῦ Τεχνικῶν Ὑπηρεσιῶν Νομαρχίας Καρδίτσης, ὑπὸ κλίμακα 1 : 500.

7) Τὸ ὑπ' ἀριθ. Δ 5740/29.9.1972 ἔγγραφο τῆς Διευθύνσεως Τεχνικῶν Ὑπηρεσιῶν Ν. Καρδίτσης, ἐφ' οὗ διατυπῶνται ἡ γνώμη τῆς Ὑπηρεσίας.

8) Τὴν γνώμην τοῦ Περιφερειακοῦ Συμβουλίου Δημοσίων Ἔργων Νομαρχίας Καρδίτσης, διατυπωθεῖσαν εἰς τὸ ὑπ' ἀριθ. 14/1972 πρακτικὸν αὐτοῦ, ἀποφασίζομεν:

Χαρακτηρίζομεν ὡς κατωκλιμένην περιοχὴν τὴν περιλαμβανομένην εἰς τὸ εἰρημένον τοπογραφικὸν διάγραμμα ὑπὸ κλίμακα 1 : 500 καὶ εἰδικώτερον τὸ τμήμα ἀπὸ τοῦ κόμβου παρὰ τὴν συμβολὴν τῶν ὁδῶν Δ. Τερτίπη καὶ Ὑψηλάντου (Ἐθνικὸν Στάδιον) μέχρι τοῦ Δημοτικοῦ Νεκροταφείου (πέρας ἰδιοκτησίας Γεωργ. Πιούκα), τὸ μὴ περιλαμβανόμενον ἐκτὸς τοῦ ἐγκυκλιζομένου φιλολογικοῦ σχεδίου πόλεως Καρδίτσης.


Ἡ παροῦσα δημοσιευθήτω διὰ τῆς Ἐφημερίδος τῆς Κυβερνήσεως.

Ἐν Καρδίττῃ τῇ 20 Ὀκτωβρίου 1972

Ὁ Νομάρχης  
Φ. ΚΑΖΑΚΗΣ



ΤΟΜΟΓΡΑΦΙΚΟΥ ΠΛΑΝΟΥ  
ΣΕΡΧΙΩΣ ΠΑΡΑ ΤΗΝ ΕΙΣΟΔΟΝ ΤΗΣ ΕΚΚΛΗΣΙΑΣ ΧΑΡΙΤΙΩΤΗΣ ΝΗΕΤΗΣ  
ΤΗΣ ΕΠΙΣΚΟΠΗΣ ΟΙΚΟΥ ΚΑΡΔΙΝΑΛΙΟΥ ΚΑΙ ΜΟΝΑΧΩΝ  
ΚΥΚΛΟΣ 1/500



στ. 253

ΔΙΑΓΡΑΜΜΑ  
Συμβολισμός της εν όψει  
απόψεως του Αρχιεπισκόπου Καρδινάλιου  
2ο Καρδινάλιο Κωνσταντίνος  
Κορυφαίου



