

# ΕΦΗΜΕΡΙΣ ΤΗΣ ΚΥΒΕΡΝΗΣΕΩΣ

## ΤΗΣ ΕΛΛΗΝΙΚΗΣ ΔΗΜΟΚΡΑΤΙΑΣ

ΕΝ ΑΘΗΝΑΙΣ  
ΤΗ 21 ΔΕΚΕΜΒΡΙΟΥ 1977

ΤΕΥΧΟΣ ΤΕΤΑΡΤΟΝ

ΑΡΙΘΜΟΣ ΦΥΛΛΟΥ  
552

### ΠΕΡΙΕΧΟΜΕΝΑ

#### ΑΠΑΛΛΟΤΡΙΩΣΕΙΣ

##### ΑΠΟΦΑΣΕΙΣ

Περί κηρύξεως ως αναδασωτέων εκτάσεων Ν. 'Αχαΐας. . . 1

#### ΠΟΛΕΟΔΟΜΙΑ

##### ΑΠΟΦΑΣΕΙΣ

Περί έπισπεύσεως διανοίξεως οδών. . . . . 2

Περί καθορισμού ορίων οικισμού Ν. 'Επιδαύρου που προϋπήρχε του έτους 1923 Ν. 'Αργολίδας. . . . . 3

Περί κυρώσεως της από 10.10.1977 εκθέσεως καθορισμού των ορίων οικισμού Λαμπίρι της Κοιν. Ζήριας που υπάρχει πριν από το έτος 1923. . . . . 4

#### ΑΝΑΚΟΙΝΩΣΕΙΣ

Περί είδοποίησεως της γενομένης καταθέσεως αποζημιώσεως ακινήτων ρυμοτομουμένων εκ της εφαρμογής του έγκυριμένου Πολεοδομικού σχεδίου περιοχής Κηφισιάς. 5

Περί είδοποίησεως της γενομένης καταθέσεως αποζημιώσεως ακινήτων ρυμοτομουμένων εκ της εφαρμογής του έγκυριμένου Πολεοδομικού σχεδίου περιοχής Χαϊδαρίου 'Αττικής. . . . . 6

Περί είδοποίησεως της γενομένης παρακαταθέσεως αποζημιώσεως ρυμοτομουμένου ακινήτου στο Δ. Βεροίας. . . 7

### ΑΠΑΛΛΟΤΡΙΩΣΕΙΣ

#### ΑΠΟΦΑΣΕΙΣ

'Αριθ. Ζα/2788 (1)

Περί κηρύξεως ως αναδασωτέων εκτάσεων Ν. 'Αχαΐας.

#### Ο ΝΟΜΑΡΧΗΣ ΑΧΑΪΑΣ

"Εχοντας υπ' όψη:

1) Τις διατάξεις των άρθρων 188, 191, 195 έως 205 του Ν.Δ. 86/69 «περί δασικού κώδικος» καθώς και τις δ/ξεις των άρθρων 24 και 117 του Συντάγματος της Χώρας που ισχύει σήμερα.

2) Τις 5684/έγκ. 48/11.2.71, 88854/7483/έγκ. 104/1.10.75, 114812/2946/έγκ. 154/24.12.75, 10582/539/13.2.1976, 215696/1451/9.5.1977 και 217606/1610/13.6.1977 διαταγές 'Υπουργείου Γεωργίας.

3) Τις «για αποκέντρωση» δ/ξεις των Ν. 3200/55, Ν.Δ. 532/70, και Β.Δ. 709/70.

4) 6607/20.9.77 πρόταση του Δασαρχείου Πατρών και χωρίς πρόταση της Φιλοδασικής 'Επιτροπής Πατρών, γιατί δεν λειτουργεί.

5) Το με κλίμακα 1:20.000 απόσπασμα χάρτη των εκτάσεων που πρόκειται καθώς και το από 19.9.77 με κλίμακα 1:2.000 διάταγμα των ιδίων εκτάσεων, το οποίο έφτιαξε ο

Δασολόγος Πατρών Έυστ. Νικολάου, αποφασίζουμε: Κηρύσσουμε ως αναδασωτέα, με σκοπό την αποκατάσταση της δασικής βλαστήσεως από αείφυλλα πλατύφυλλα, ή οποία υπήρχε αλλά καταστράφηκε από πυρκαγιές που έγιναν στις 13 'Ιουλίου 1977 και την ολοκληρωτική αναγέννησή τους, τα παρακάτω 4 τμήματα Δημόσιας Δασικής εκτάσεως, συνολικού έμβαδού εκατό έβδομήντα (170) στρεμμάτων, τα οποία φέρνουν τις τοπωνυμίες «Λυκοῦρα—Δενδράκια—Μαυριά Ράχη και Μαριοτόλακκα» και βρίσκοντα στην περιφέρεια των Κοινοτήτων Κάλφα και 'Αγίας Βαρβάρας της 'Επαρχίας Πατρών και του Νομού 'Αχαΐας, όπως αυτά φαίνονται στα σχετικά διαγράμματα και συνορεύει, όπως παρακάτω:

α) Τμήμα 1ο έμβαδού 6 στρεμ. που συνορεύει:

'Ανατολικά: Με αγροτικό δρόμο και πέραν αγρόν Κων. Παναγοπούλου.

Δυτικά: Με δημόσια δασική έκταση που δεν έχει καεί.

Βόρεια: 'Ομοίως.

Νότια: Με αγρό Σπύρου Τσάτσαρη.

β) Τμήμα 2ο, έμβαδού 99 στρεμ. που συνορεύει.

'Ανατολικά: Με αγρούς Σπύρου Τσάτσαρη, Γεωργ. Τσάτσαρη και Δ. Συμβουλοπούλου σε μήκος 200 μ., 100 μ. και 400 μ. αντίστοιχα και δημόσια δασική έκταση που δεν έχει καεί.

Δυτικά: Με δημόσια δασική έκταση σε μήκος 960 μ. που δεν έχει καεί.

Βόρεια: 'Ομοίως σε έκταση 100 μ.

Νότια: 'Ομοίως σε έκταση 104 μ.

γ) Τμήμα 3ο, έμβαδού 9 στρεμ. που συνορεύει:

'Ανατολικά: Με αγρό Διον. Τσάτσαρη σε μήκος 120 μ.

Δυτικά: Με αγρούς Γεωργ. Τσάτσαρη και Δ. Συμβουλοπούλου.

Βόρεια: Με αγρούς Σπ. Τσάτσαρη και Κων. Παναγοπούλου.

Νότια: Με αγρό Διον. Τσάτσαρη.

δ) Τμήμα 4ο, έμβαδού 56 στρεμ., που συνορεύει:

'Ανατολικά: Με δημόσια δασική έκταση σε μήκος 250 μ.

Δυτικά: Με αγρό Δ. Συμβουλοπούλου.

Βόρεια: Με αγρό Διον. Τσάτσαρη και μη καείσα δημόσια δασική έκταση.

Νότια: Με δημόσια δασική έκταση που δεν έχει καεί.

Το Δασαρχείο Πατρών, που κοινοποιείται ή απόφαση αυτή παρακαλείται για τις παραπέρα νόμιμες ενέργειες.

'Η απόφαση αυτή να δημοσιευθεί στην 'Εφημερίδα της Κυβερνήσεως.

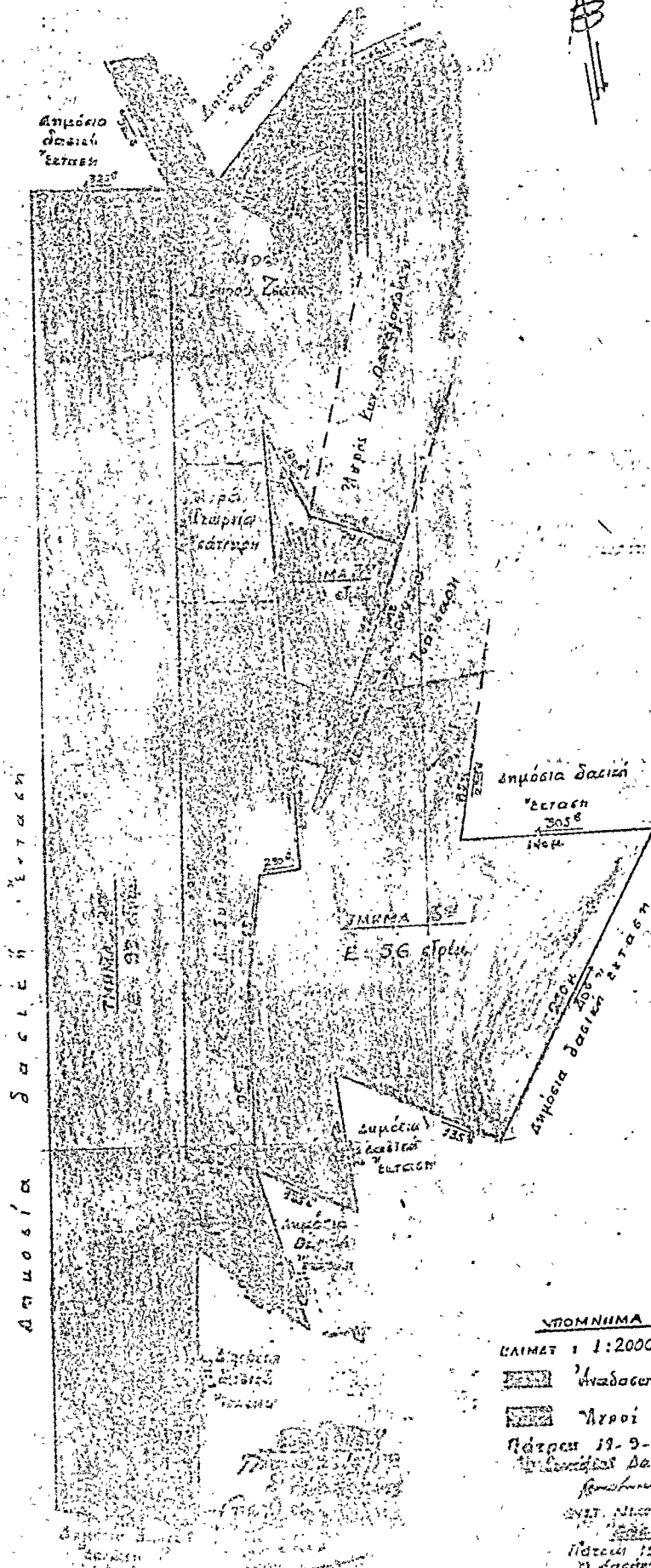
Πάτρα, 28 Σεπτεμβρίου 1977

'Ο Νομάρχης  
ΣΠΥΡ. ΤΣΙΡΚΑΣ



ΑΝΑΛΑΣΤΕΑΣ ΕΠΙΧΕΙΡΗΣΗ ΣΕΙΣ ΕΣΤΙΟΝ ΔΕΝΔΡΑΚΙΝ  
ΛΥΜΟΥΡΑ-ΜΑΞΟΥΔΑ ΠΑΡΩΝ ΜΑΡΤΥΡΟΥΜΕΝΩΝ ΠΕΡΙΦΕ-  
ΡΕΙΑΙ ΚΟΙΝΟΤΗΤΩΝ ΕΣΑΒΑ ΣΕΙ ΔΙΜΗ ΣΑΡΑΪΚΑΙΣ.

ΕΜΒΛΙΣΜΟΝ ΑΝΑΛ. ΕΣΤΑΣΕΩΣ 1976 ΕΣΩΜ



**ΥΠΟΜΝΗΜΑ**

ΚΑΙΜΑΤ 1:2000

Αναδοσσία Έστιας

Αγροί

Πάτερν 19-9-1977

Αγροί 15-9-1977

Αγροί 15-9-1977

Αγροί 15-9-1977

## ΠΟΛΕΟΔΟΜΙΑ

## ΑΠΟΦΑΣΕΙΣ

Άρ. ΒΣ1/Δ1/0/3/147 - Α

(2)

Περί επίσπευσεως διανοίξεως οδών.

## Ο ΥΠΟΥΡΓΟΣ ΔΗΜΟΣΙΩΝ ΕΡΓΩΝ

Έχοντας υπόψη:

1. Το Προεδρικό Διάταγμα 910/10.10.1977 «περί οργανισμού του Υπουργείου Δημοσίων Έργων».

2. Τις διατάξεις του από 17—7/16.8.23 Νομ. Διατάγματος «περί σχεδίων πόλεων κλπ.».

3. Την παρ. 1 άρθρ. 4 του Ν. 653/5.8.77 «περί υποχρέωσης των παροδίων ιδιοκτητών δια την διάνοξιν έθνικων οδών, αντικαταστάσεως τής παραγρ. 3 του άρθρ. 6 του Ν. 5269/1931 και ρυθμίσεως συναφών θεμάτων...».

4. Την Α23/01/168/Φ. Ν. 221/29.10.1977 εγκύκλιο 206 (περί εφαρμογής του Νόμου 653/5.8.77).

5. Το Ε. 33812/1.11.77 έγγραφο τής Γενικής Δ/σεως Οικισμού Δ/σεως Πολεοδ. Έφαρμογών με το όποιο στέλλεται το Γ23/0/6/188/15.10.77 έγγραφο τής Δ/σεως ΒΜ1 (Γ2) σχετικά με τον χαρακτηρισμό οδών περιτοχής Συγγρού ως έπειγουσσης ανάγκης και την έκδοση αποφάσεως επίσπευσεως απαλλοτριώσεως.

6. Το γεγονός ότι ή άνωτέρω ενέργεια απαιτείται και για τους δρόμους Α. Κηφισιάς και Βουλιαγμένης, αποφασίζουμε:

Έγκρίνουμε την επίσπευση διανοίξεως των κατωτέρω οδών, λόγω έπειγουσσης ανάγκης, και την καταβολή τής δαπάνης απαλλοτριωθέντων ακινήτων σύμφωνα με τις διατάξεις τής παρ. 1 του άρθρ. 4 του Ν. 653/5.8.1977.

α) Συντ/ρχον Πλέσσα και Ύμηττου από Δοϊράνης έως Πεντέλης.

β) Χαροκόπου και Αιγαίου από Δοϊράνης έως Πλαστήρα.

γ) Λαγουμιτζή από Άλεξ. Πάντου έως Εύρυδαμαντος.

δ) Άγ. Πάντων από Δοϊράνης έως Α. Συγγρού.

ε) Σπάρτης—Λαμψάκου από Δοϊράνης έως Σορούλη.

στ) Δαβάκη και Χρ. Σμύρνης από Δοϊράνης έως Πλαστήρα.

ζ) Α. Κηφισιάς από Σίδερα έως Πλάτανο Κηφισιάς.

η) Α. Βουλιαγμένης από Κόμβο Κ9 έως Πηγαδάκια.

Η απόφαση αυτή να δημοσιευθεί στην Έφημερίδα τής Κυβερνήσεως.

Άθήναι, 9 Δεκεμβρίου 1977

Ο ΥΠΟΥΡΓΟΣ

ΝΙΚΟΛΑΟΣ ΖΑΡΝΤΙΝΙΔΗΣ

Άρ. 11093

(3)

Περί καθορισμού όριων οικισμού Ν. Έπιδάουρου που προϋπήρχε του έτους 1923 Ν. Άργολίδας.

## Ο ΝΟΜΑΡΧΗΣ ΑΡΓΟΛΙΔΟΣ

Έχοντας υπόψη:

1. Τις διατάξεις: α) Του από 17.7.1923 Ν. Δ/τος «περί σχεδίων Πόλεων κωμών και συνοικισμών του κράτους και οικοδομής αυτών». β) Του 712/1970 Β. Δ/τος όπως τροποποιήθηκε με τα 677/1971 και 198/1972 Β. Δ/γματα.

2. Την Ε.35400/6.12.75 (ΦΕΚ 10Δ/12.1.76) απόφαση Έπουργού ΔΕ «περί του τρόπου καθορισμού όριων οικισμών πριν από το έτος 1923, στερουμένων σχεδίου ρυμοτομίας».

3. Την από 31.5.76 έκθεση καθορισμού όριων οικισμού Ν. Έπιδάουρου και το τοπογραφικό σκαρίφημα που τή συνοδεύει, που έχει συντάξει ή αρμόδια έπιτροπή που συστάθηκε σύμφωνα με την 0—501/23.1.76 απόφασή μας, όπως αυτά διορθώθηκαν από το Περ/κό Συμβούλιο Δημ. Έργων Τμήμα Νομαρχίας Άργολίδας κατά την αυτοψία από τα μέλη του.

4. Την 295/20/15.10.77 απόφαση του άνωτέρω Περ/κού Συμβουλίου Δημ. Έργων, αποφασίζουμε:

Καθορίζουμε τα όρια του οικισμού Ν. Έπιδάουρου που προϋπήρχε του έτους 1923 ως κατωτέρω.

Η όριακή γραμμή (1, 2, ..., 16, 1) καθορίζεται από τις οικοδομές: Σπυρίδωνα Καρασταμάτη (σημείο 1), Σπυρίδωνα Ροδόη (σημείο 2), Κων/νου Παπαργύρη (σημείο 3), Τζαζιάρχη Μάτζαρη (σημείο 4), Άφοι Μιχαήλ Τσάκωνα (σημείο 5), Άναργύρου Βλαχούλη (σημείο 6), Βασ. Σωτηρόπουλο (σημείο 7), Δημ. Πατσούρη (σημείο 8), Σωτήριο Πατσούρη (σημείο 9), Άθανασίου Γεώργαρου (σημείο 10), Έμμανουήλ Οικονόμου (σημείο 11), Νικ. Σακελλαρίου (σημείο 12), Κων/νου Χρ. Διαμαντή (σημείο 13), Δημητρίου Θ. Τανή (σημείο 14), Ίωάννη Β. Γεώργαρου (σημείο 15), Φωτεινής Παπαγιαννάκη (σημείο 16) και καταλήγει στο σημείο 1 από όπου άρχισε.

Η απόφαση αυτή ίσχύει από την δημοσίευσή της στην Έφημερίδα τής Κυβερνήσεως.

Ναύπλιο, 26 Νοεμβρίου 1977

Ο Νομάρχης



κ.ά.α.

Π. ΣΑΚΕΛΛΑΡΙΔΗΣ

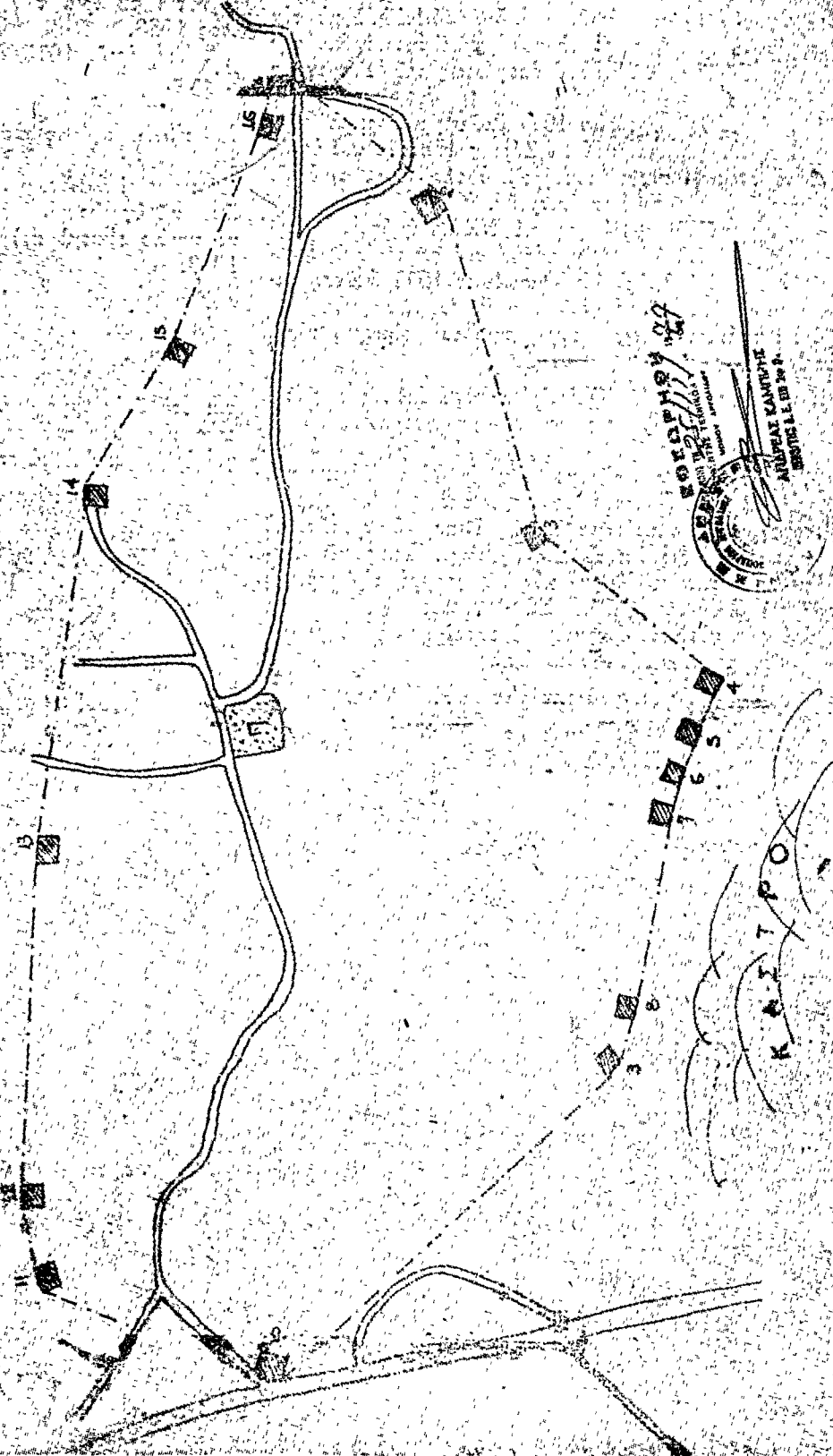
1	Σταθίων Καταστάσεων
2	Σταθίων Ρεβύτι
3	Κωλύος Παράφυτος
4	Ταξιδιέρας Παράφυτος
5	Άγιος Κωνσταντίνος
6	Ανδριάντος Βλακουλής
7	Βασίλειος Σαμπροπούλης
8	Δημητρίου Παρυσούρα
9	Σταθίων Παρυσούρα
10	Αθανάσιος Παρυσούρα
11	Σταθίων Παρυσούρα
12	Μηνομένη Ουρσούρα
13	Βασίλειος Σαμπροπούλης
14	Κωνσταντίνος Χρ. Διαγυρατίος
15	Δημήτριος Ε. Τσιφλι
16	Ιωάννης Β. Παρυσούρας
17	Θωμάς Παρυσούρας

Ναυτικό Δ.Ε.Υ.Σ.  
1. Σταθίων  
2. Κωλύος Παράφυτος  
3. Άγιος Κωνσταντίνος  
4. Άγιος Κωνσταντίνος

Το σχέδιο είναι έργο του  
Κ. Α. Παρυσούρα  
Καθηγητή Γεωμετρίας  
στο Πανεπιστήμιο Αθηνών



ΕΠΙΧΕΙΡΗΣΙΑΣ ΑΡΧΑΙΟΛΟΓΙΑΣ  
ΥΠΟΥΡΓΕΙΟΝ ΠΟΛΙΤΙΣΜΟΥ



Άριθ. 30717

(4)

ΕΚΘΕΣΗ

Περί κυρώσεως τῆς ἀπὸ 10.10.1977 ἐκθέσεως καθορισμοῦ τῶν ὁρίων οἰκισμοῦ Λαμπίρι τῆς Κοιν. Ζήριας πὸν ὑπάρχει πρὶν ἀπὸ τὸ ἔτος 1923.

## Ο ΝΟΜΑΡΧΗΣ ΑΧΑΪΑΣ

Ἐχοντας ὑπόψη:

- 1) Τὶς διατάξεις τοῦ ἀπὸ 17.7.1923 Ν.Δ. περὶ σχεδίων πόλεων, κωμῶν καὶ συνοικισμῶν τοῦ Κράτους καὶ οἰκοδομῆς αὐτῶν.
- 2) Τὶς διατάξεις τῆς Ε. 35400/6 Δεκεμβρίου 1975 ἀποφάσεως τοῦ Ὑπουργείου Δημ. Ἔργων Ὑπηρεσίας Οἰκισμοῦ περὶ τοῦ τρόπου καθορισμοῦ ὁρίων οἰκισμῶν προϋφιστάμενων τοῦ ἔτους 1923 στερουμένων σχεδίων ρυμοτομίας.
- 3) Τὴν ἀπόφασή μας ἀριθ. Η. 599/25.1.1977 μετὰ τὴν ὁποία συγκροτήθηκε ἡ ἐπιτροπὴ πὸν προβλέπεται ἀπὸ τὴν παρ. 2 τῆς Ε. 35400/6.12.1976 ἀποφάσεως τοῦ Ὑπουργείου Δημ. Ἔργων.
- 4) Τὴν ἀπὸ 10 Ὀκτωβρίου 1977 ἐκθεση καθορισμοῦ τῶν ὁρίων τοῦ οἰκισμοῦ Λαμπίρι Κοιν. Ζήριας Πατρῶν πὸν ὑπάρχει ἀπὸ τὸ ἔτος 1923, μετὰ τοπογραφικὸ σκαρίφημα τὸ ὁποῖο συντάχθηκε ἀπὸ τὴν ἀρμόδια ἐπιτροπὴ.
- 5) Τὴ σύμφωνη γνωμοδότηση τοῦ ΝΣΔΕ ἡ ὁποία διατυπώθηκε ἐντὸς 23/15/25.11.77 πρακτικὸ του, μετὰ τὸ ὁποῖο γνωμοδοτεῖ νὰ κυρωθεῖ ἡ ἀπὸ 10 Ὀκτωβρίου 1977 ἐκθεση καθορισμοῦ τῶν ὁρίων τοῦ οἰκισμοῦ Λαμπίρι Κοιν. Ζήριας Πατρῶν διότι πρόκειται περὶ συγκροτημένου οἰκισμοῦ κλπ., ἀποφασίζουμε:

Κυρώνουμε τὴν ἀπὸ 10 Ὀκτωβρίου 1977 ἐκθεση τῆς ἐπιτροπῆς καθορισμοῦ ὁρίων οἰκισμοῦ πὸν ὑπάρχει πρὶν ἀπὸ τὸ ἔτος 1923, στερουμένου σχεδίου ρυμοτομίας, μετὰ τὴν ὁποία καθορίζουμε τὰ ὅρια τοῦ οἰκισμοῦ Λαμπίρι Κοιν. Ζήριας καὶ εἰδικότερα ὅπως φαίνονται: αὐτὰ ἐπὶ ἀπὸ 10 Ὀκτωβρίου 1977 τοπογραφικὸ σκαρίφημα Ζ τῆς ἴδιας ἐπιτροπῆς, τὸ ὁποῖο εἶναι θεωρημένο ἀπὸ τὸν Δ/ντὴ Τεχν. Ὑπηρεσιῶν Νομοῦ Ἀχαΐας καὶ περικλείει μετὰ κόκκινη γραμμὴ τὴν περιοχὴ πὸν ὁρίζεται μετὰ τὰ στοιχεῖα Σ1, Σ2 Σ19, Σ1.

Ἡ ἀπόφαση αὐτὴ μετὰ τοπογραφικὸ σκαρίφημα νὰ δημοσιευθεῖ ἐπὶ τὴν Ἐφημερίδα τῆς Κυβερνήσεως.

Πάτρα, 3 Δεκεμβρίου 1977

Ὁ Νομάρχης  
ΣΠ. ΤΣΙΡΚΑΣ

Ἀναθεωρήσεως ὁρίων οἰκισμοῦ Λαμπίρι τῆς Κοινότητος Ζήριας Πατρῶν πὸν ὑπάρχει πρὶν ἀπὸ τὸ ἔτος 1923.

Οἱ: 1) Κων/νος Ἀλεξανδρῆς Πολιτικὸς Μηχανικὸς Δ/νσεως Τ.Υ.Ν. Ἀχαΐας, 2) Γεώργιος Καμάρας Ἐργοδηγὸς Δ/νσεως Τ.Υ.Ν. Ἀχαΐας, 3) Γεώργιος Βλάχος Πρόεδρος Κοινότητος Ζήριας, πὸν ἀποτελούμε τὴν ἐπιτροπὴ πὸν ὁρίσθηκε ἀπὸ τὸν Νομάρχην Ἀχαΐας μετὰ τὴν ἀπόφασή ἀριθ. Η.599/25.1.77 γιὰ τὸν καθορισμὸ τῶν ὁρίων τῶν οἰκισμῶν Ν. Ἀχαΐας πὸν ὑπάρχει πρὶν ἀπὸ τὸ ἔτος 1923.

Ἐχοντας ὑπόψη:

1. Τὶς διατάξεις τῆς ἀποφάσεως τοῦ Ὑπουργοῦ Δ.Ε. ἀριθ. Ε. 35400/6.12.75 γιὰ τὸν τρόπο πὸν πρέπει νὰ καθορίζονται τὰ ὅρια τῶν οἰκισμῶν πὸν ὑπάρχουν πρὶν ἀπὸ τὸ ἔτος 1923.

2. Τὸ ἀριθ. 1075/28.12.1976 ἔγγραφο τῆς Κοινότητος Ζήριας.

3. Τὴν πρόκλησή μας ἀριθ. 412934/76/10.5.77 μετὰ ἀπὸ τὴν ὁποία ἔγινε αὐτοψία ἐπὶ 13.5.77 ἐπὶ τὴν παραπάνω περιγραφή προκειμένου νὰ διαπιστώσουμε ἂν ὑπάρχουν καὶ ἄλλες οἰκισμὸς οἱ ὁποῖες, μαζί με ἐκεῖνες πὸν εἰσπύονται μέσα ἐπὶ τὰ ὅρια τοῦ ἐγκειμένου οἰκισμοῦ, μποροῦν νὰ ἀποτελέσουν συγκροτημένο οἰκισμὸ πὸν εἶχε ἀρχίσει νὰ πύρχει πρὶν ἀπὸ τὸ 1923.

Σύμφωνα μετὰ τὴν ἀπόφασή Ε. 35400/1975 τοῦ Ὑπουργοῦ Δημοσίων Ἔργων συντάσσουμε αὐτὴ τὴν ἐκθεση καὶ ἀναθεωροῦμε τὰ ὅρια τοῦ οἰκισμοῦ Λαμπίρι τῆς Κοινότητος Ζήριας Πατρῶν, καθορίζοντας αὐτὰ ὅπως φαίνονται ἐπὶ τὸ διάγραμμα πὸν συνοδεύει τὴν ἐκθεση, ἀναφερόμενοι ἐπὶ τὸς οἰκοδομὸς πὸν περικλείονται ἀπὸ τὴν κόκκινη γραμμὴ καὶ ὁρίζονται ἀπὸ τὰ στοιχεῖα Σ1, Σ2... Σ19, Σ1.

Πάτρα, 10 Ὀκτωβρίου 1977

Ἡ Ἐπιτροπὴ  
Κων/νος Ἀλεξανδρῆς, Γεώργιος Καμάρας,  
Γεώργιος Βλάχος

Ἐθεωρήθη

Πάτρα, 10 Ὀκτωβρίου 1977

Ὁ Δ/ντὴς Τ.Υ.Ν. Ἀχαΐας  
ΑΝΔΡΕΑΣ ΓΕΩΡΓΙΑΝΤΟΠΟΥΛΟΣ  
Ἐπιθεωρητὴς Δ.Ε. 2ου 6.



## ΑΝΑΚΟΙΝΩΣΕΙΣ

Άριθ. 37925 (5)

Περί ειδοποίησεως τής γενομένης καταθέσεως αποζημιώσεως ακινήτων ρυμοτομουμένων εκ τής εφαρμογής του έγκειμένου Πολεοδομικού σχεδίου περιοχής Κηφισιάς.

## Ο ΥΠΟΥΡΓΟΣ ΔΗΜΟΣΙΩΝ ΕΡΓΩΝ

Έχοντας υπ' όψει τας διατάξεις: α) Του από 17.7.1923 Ν. Δ/τος «περί σχεδίων πόλεων, κωμών κ.λ.π. συνοικισμών του Κράτους» και β) του Ν. Δ/τος 797/71 «περί αναγκαστικών απαλλοτριώσεων», φέρομεν εις γνώσιν των κειτημένων η αξιούντων δικαιώματα κυριότητας επί ακινήτων ρυμοτομουμένων εκ τής εφαρμογής του έγκειμένου πολεοδομικού σχεδίου εις Κηφισιάν κατά τις διατάξεις των υπ' αριθ. 237/1971 και 399/1972 πράξεων αναλογισμού τής Υπηρεσίας Πολεοδομίας Αθηνών, ως και τυχόν επί των ακινήτων τούτων έγγεγραμμένων ένυποθήκων δανειστών η τρίτων εν γένει διεκδικητών ότι η καθορισθείσα αποζημίωσις δυνάμει τής υπ' αριθ. 1028/76 αποφάσεως του Πολυμελούς Πρωτοδικείου Αθηνών, κατετέθη εις τὸ Ταμείον Παρακαταθηκῶν και Δανείων υπέρ των κάτωθι φερομένων ως ιδιοκτητῶν των απαλλοτριωθέντων.

1. Κων/νος Δρούλιας δραχ. 972.200.

Περί τής καταθέσεως ταύτης εξέδθη τὸ υπ' αριθμὸν 475397/25.11.77 ισόποσον γραμμάτιον του Ταμείου Παρακαταθηκῶν και Δανείων.

Ἡ παρούσα δημοσιευθήτω διὰ τής Ἐφημερίδος τής Κυβερνήσεως.

Ἐν Ἀθήναις τῇ 7 Δεκεμβρίου 1977

Ἐντολῇ Ὑπουργοῦ

Ἡ Διευθυντῆς

κ.ά.α.

ΧΑΡ. ΚΑΚΟΥΔΑΚΗ

Άριθ. Γ. 37923 (6)

Περί ειδοποίησεως τής γενομένης καταθέσεως αποζημιώσεως ακινήτων ρυμοτομουμένων εκ τής εφαρμογής του έγκειμένου Πολεοδομικού σχεδίου περιοχής Χαϊδαρίου Ἀττικῆς.

## Ο ΥΠΟΥΡΓΟΣ ΔΗΜΟΣΙΩΝ ΕΡΓΩΝ

Έχοντας υπ' όψει τας διατάξεις: α) Του από 17.7.1923 Ν. Δ/τος «περί σχεδίων πόλεων, κωμών κ.λ.π. συνοικισμών του Κράτους» και β) του Ν. Δ/τος 797/71 «περί αναγκαστικών απαλλοτριώσεων», φέρομεν εις γνώσιν των κειτημένων η αξιούντων δικαιώματα κυριότητας επί ακινήτων ρυμοτομουμένων εκ τής εφαρμογής του έγκειμένου πολεοδομικού σχεδίου εις Χαϊδάρι Ἀττικῆς κατά τας ένδείξεις τής υπ' αριθ. 184/75 πράξεως αναλογισμού τής Υπηρεσίας Πολεοδομίας Αθηνών, ως και των τυχόν επί των ακινήτων τούτων έγγεγραμμένων ένυποθήκων δανειστών η τρίτων εν γένει διεκδι-

κητῶν ότι η καθορισθείσα αποζημίωσις δυνάμει τής υπ' αριθ. 883/76 αποφάσεως του Μονομελούς Πρωτοδικείου Αθηνών, κατετέθη εις τὸ Ταμείον Παρακαταθηκῶν και Δανείων υπέρ των κάτωθι φερομένων ως ιδιοκτητῶν των απαλλοτριωθέντων.

1. Στέλλας Λάμαρη δραχ. 8.922.620.

Περί τής καταθέσεως ταύτης εξέδθη τὸ υπ' αριθμὸν 475392/25.11.77 ισόποσον γραμμάτιον του Ταμείου Παρακαταθηκῶν και Δανείων.

Ἡ παρούσα δημοσιευθήτω διὰ τής Ἐφημερίδος τής Κυβερνήσεως.

Ἐν Ἀθήναις τῇ 7 Δεκεμβρίου 1977

Ἐντολῇ Ὑπουργοῦ

Ἡ Διευθυντῆς

κ.ά.α.

ΧΑΡ. ΚΑΚΟΥΔΑΚΗ

Άριθ. 14470 (7)

Περί ειδοποίησεως τής γενομένης παρακαταθέσεως αποζημιώσεως ρυμοτομουμένου ακινήτου στοῦ Δ. Βεροίας.

## Ο ΔΗΜΑΡΧΟΣ ΒΕΡΟΙΑΣ

Ἀνακοινώνει τὴν παρακατάθεση ποσὸν αποζημιώσεως ρυμοτομουμένου ακινήτου στη Βέροια με τὸ παρακάτω γραμμάτιο συστάσεως παρακαταθήκης:

## ΤΑΜΕΙΟ ΠΑΡΑΚΑΤΑΘΗΚΩΝ ΚΑΙ ΔΑΝΕΙΩΝ

Γραφεῖο Παρακαταθηκῶν Βεροίας

Γραμμάτιο Συστάσεως Παρακαταθήκης

Ποσὸν Δραχμῶν 273.150

Άριθ. 10.293

Ὁ Δῆμος Βεροίας κατέθεσε στὸ Ταμείο Παρακαταθηκῶν και Δανείων δραχμῆς διακόσιες ἑβδομήντα τρεῖς χιλιάδες ἑκατὸ πνήντα γιὰ τὴν κατωτέρω αἰτία:

Ἀποζημίωση (διαφορὰ μεταξὺ προσωρινῆς και ὀριστικῆς τιμῆς) λόγω ρυμοτομίας οἰκοπέδου στὴν ὁδὸ 16ης Ὀκτωβρίου Βεροίας δυνάμει τής υπ' αριθ. 86/56 πράξεως τακτοποιήσεως και αναλογισμού και τής αριθ. 493/72 αποφάσεως του Ἐφετείου Θεσσαλονίκης, υπέρ εἰκαζομένων δικαιούχων κληρονόμων Ἑλένης γήρας Γεωργίου Σαράφογλου (151,75X1.800 δρχ. ἀνά μ<sup>2</sup> = 273.150 δρχ.).

Τὸ ποσὸν πὸν θὰ καταβληθεῖ θὰ ἀποδοθεῖ στοὺς δικαιούχους με τὸν ὅρο παραιτήσεως των ἀπὸ του τυχόν δικαιώματος ἀναπροσαρμογῆς τής τιμῆς ἀποζημιώσεως.

Βέροια, 7 Δεκεμβρίου 1977

Ὁ Διευθυντῆς του  
Γραφείου Παρ/κῶν  
(ὑπογραφή)

Ὁ Πρ/μενος του  
Γραφείου Παρ/κῶν  
(ὑπογραφή)

Βέροια, 8 Δεκεμβρίου 1977

Ὁ Δῆμαρχος  
ΕΥΘΥΜΙΟΣ ΤΣΕΛΕΠΟΓΛΟΥ