



# ΕΦΗΜΕΡΙΣ ΤΗΣ ΚΥΒΕΡΝΗΣΕΩΣ

## ΤΗΣ ΕΛΛΗΝΙΚΗΣ ΔΗΜΟΚΡΑΤΙΑΣ

ΕΝ ΑΘΗΝΑΙΣ  
ΤΗ 29 ΣΕΠΤΕΜΒΡΙΟΥ 1973

ΤΕΥΧΟΣ ΤΕΤΑΡΤΟΝ

ΑΡΙΘΜΟΣ ΦΥΛΛΟΥ  
260

### ΠΕΡΙΕΧΟΜΕΝΑ

#### ΑΠΑΛΛΟΤΡΙΩΣΕΙΣ

##### ΑΠΟΦΑΣΕΙΣ

- Περί αναγκαστικής απαλλοτριώσεως εδαφικής εκτάσεως εις «Φαληράκι» Κοσκινού Ρόδου υπέρ και δαπάναις τής Α.Ε. Τουριστικά Έπιχειρήσεις «ΕΣΠΕΡΙΑ». . . . . 1
- Περί κηρύξεως αναγκαστικής απαλλοτριώσεως ακινήτων προς κατασκευήν τής νέας οδού Κορινθίου—Πατρών κατά τὸ τμήμα αὐτῆς Ἀργυρά—Πλατάνι (ἀπὸ γ.φ. 21+515,00 ἕως γ.φ. 21+670,00), Νομοῦ Ἀχαΐας. . . . . 2
- Περί αναγκαστικής απαλλοτριώσεως κτημάτων προς ἀποκατάστασιν ἐπικοινωνίας εἰς τὴν ἀγροτικὴν περιοχὴν ἐκατέρωθεν τῆς νέας ἐθνικῆς οδοῦ Χανίων—Ἡρακλείου—Σητείας εἰς τὸ τμήμα κόμβου παλαιᾶς ἐθνικῆς οδοῦ—ὄρμος Μπαλίου ἀπὸ γ.φ. 17+733 μέχρι 18+212, Νομοῦ Ρεθύμνης. . . . . 3
- Περί συστάσεως δουλείας διελεύσεως ἀρδευτικοῦ ὕδατος περιφερείας Κοινότητος Κίρρας Ν. Φωκίδος. . . . . 4

#### ΠΟΛΕΟΔΟΜΙΑ

##### ΑΠΟΦΑΣΕΙΣ

- Περί ἄρσεως ἀσυμφωνίας μεταξὺ ἐγκριμένου σχεδίου καὶ ἐφαρμοσθέντος τοιοῦτου τῆς ἐγκριμένης οδοῦ Κ. Παλαιολόγου εἰς Αἴγιον, Νομοῦ Ἀχαΐας. . . . . 5
- Περί καταργήσεως τμήματος τῆς παλαιᾶς ἐθνικῆς οδοῦ Πορταριάς—Χανίων εἰς θέσιν «Ἐρυθρὸς Σταυρὸς» καὶ κατάταξιν αὐτοῦ ὡς κοινοτικῆς οδοῦ, Ν. Μαγνησίας. . . 6
- Περί καθορισμοῦ περιοχῆς, κειμένης ἐπὶ τῆς ἐθνικῆς οδοῦ Τρικάλων—Λαρίσης γ.φ. 11+000, ὡς κατωκημένης, Νομοῦ Τρικάλων. . . . . 7

#### ΑΝΑΚΟΙΝΩΣΕΙΣ

- Περί εἰδοποιήσεως τῆς γενομένης παρακαταθέσεως ἀποζημιώσεως ἀπαλλοτριωθέντων ἀκινήτων ἐν τῇ πόλει Κοζάνῃ. . . . . 8

### ΑΠΑΛΛΟΤΡΙΩΣΕΙΣ

##### ΑΠΟΦΑΣΕΙΣ

Ἄριθ. Α. 23873/8104

(1)

Περί αναγκαστικής απαλλοτριώσεως εδαφικής εκτάσεως εις «Φαληράκι» Κοσκινού Ρόδου υπέρ και δαπάναις τής Α.Ε. Τουριστικά Έπιχειρήσεις «ΕΣΠΕΡΙΑ».

#### ΟΙ ΥΠΟΥΡΓΟΙ ΕΘΝΙΚΗΣ ΟΙΚΟΝΟΜΙΑΣ ΚΑΙ ΟΙΚΟΝΟΜΙΚΩΝ

Ἐχόντες ὑπ' ὄψει:

α) Τὰς διατάξεις τοῦ ὑπ' ἀριθ. 1565/1950 Α.Ν. «περὶ συστάσεως τοῦ Ἑλληνικοῦ Ὄργανισμοῦ Τουρισμοῦ», ὡς οὗτος ἐκυρώθη διὰ τοῦ ὑπ' ἀριθ. 1624/1951 Νόμου καὶ τὰ ἄρθρα 28 τοῦ ὑπ' ἀριθ. 3430/1955 Ν.Δ. καὶ 10 τοῦ ὑπ' ἀριθ. 4060/1960 Νόμου.

β) Τὰς διατάξεις τῶν ἄρθρων 13 καὶ 14 τοῦ ὑπ' ἀριθ. 4377/1929 Νόμου «περὶ κηρύξεως τοῦ ἀπὸ 23 Μαρτίου 1929 Ν.Δ. «περὶ Ἑλληνικοῦ Ὄργανισμοῦ Τουρισμοῦ», ὡς οὗτος ἐτροποποιήθη καὶ συνεπληρώθη μεταγενεστέρως.

γ) Τὰς διατάξεις τοῦ ὑπ' ἀριθ. 797/1971 Ν.Δ. «περὶ ἀναγκαστικῶν ἀπαλλοτριώσεων», ἐν συνδυασμῷ πρὸς τὰς διατάξεις τοῦ ὑπ' ἀριθ. 139/1971 Β.Δ. «περὶ τῆς ἀρμοδιότητος τῶν Νομαρχῶν πρὸς κήρυξιν ἀναγκαστικῶν τινῶν ἀπαλλοτριώσεων».

δ) Τὰς διατάξεις τοῦ Β.Δ. 40/1972 «περὶ κωδικοποιήσεως διατάξεων περὶ Ὑπουργικοῦ Συμβουλίου», ὡς ἐτροποποιήθη διὰ τοῦ Ν.Δ. 1174/1972.

ε) Τὴν ὑπ' ἀριθ. 1421 ἀπόφασιν τοῦ Διοικητικοῦ Συμβουλίου τοῦ Ἑλληνικοῦ Ὄργανισμοῦ Τουρισμοῦ (συνεδρίασις ὑπ' ἀριθ. 50/22.6.1973), ἀποφασίζομεν:

1. Κηρύσσομεν ἀναγκαστικῶς ἀπαλλοτριωτέαν, λόγῳ δημοσίας ὠφελείας, ἧτοι πρὸς τὸν σκοπὸν ἀνεγέρσεως μείζονος ξενοδοχειακῆς μονάδος ὑπὲρ καὶ δαπάναις τῆς Α.Ε. Τουριστικά Έπιχειρήσεις «ΕΣΠΕΡΙΑ» εδαφικὴν ἑκτασιν ἐμβαδῶ

20800 μ<sup>2</sup> περίπου, κειμένην εις περιοχήν «Φαληράκι» Κοσκινοῦ Ρέθου, ὡς αὕτη ἐμφαίνεται εἰς τὸ ἀπὸ Ὀκτωβρίου 1972 τοπογραφικὸν διάγραμμα τοῦ Ἀρχιτέκτονος Βασιλείου Πινάτση, θεδνωτῶς θεωρημένον ὑπὸ τοῦ ΕΟΤ ὑπὸ ἡμερομηνίαν 29.3.1973 καὶ ὑπὸ τὰ στοιχεῖα ΑΒΓΔΕΗΘΞΕΞΑ καὶ εἰς τὸν σχετικὸν κτηματολογικὸν πίνακα ὁμοίως θεωρημένον.

2. Ἐπὶ τῆς ἀνωτέρω ἐκτάσεως ἀξιοὶ δικαιώματα κυριότητος ὁ Ο.Α.Π.Δ.Δ.

3. Ὁρίζομεν προθεσίαν ἐνάρξεως τῶν ἐργασιῶν ἐντὸς τριῶν (3) μηνῶν ἀπὸ τῆς συντελέσεως τῆς ἀπαλλοτριώσεως καὶ καταλήψεως τῆς ἐκτάσεως, ἥτις δεῖν νὰ διενεργηθῇ εὐθύνη τῆς ὑπὲρ τῆς ἡ ἀπαλλοτριώσεως Α.Ε. διὰ τῆς ἀμέσου παρακαταθέσεως τῆς προσωρινῶς ἐπιδικασθρομένης ἀποζημιώσεως, ἀνεξαρκήτως περαιτέρω διαδικασίας περὶ ταύτης.

4. Ὁρίζομεν προθεσίαν ἀποπερατώσεως τοῦ ἔργου ἐντὸς τριῶν (3) ἐτῶν ἀπὸ τῆς αὐτῆς ἀφετηρίας.

5. Ὁ ὑπὲρ οὗ ἡ ἀπαλλοτριώσις, κατέθεσεν εἰς τὸν ΕΟΤ ἐγγύησιν ἐκ ἄρχ. τριῶν ἑκατομμυρίων ἑπτακοσίων χιλιάδων (3.700.000) διὰ τὴν καλὴν καὶ ἐμπρόθεστον ἐκτέλεσιν τῶν ὄρων τῆς παρούσης ἀπαλλοτριώσεως.

Ἡ παρούσα δημοσιευθῆτω διὰ τῆς Ἐφημερίδος τῆς Κυβερνήσεως.

Ἐν Ἀθήναις τῇ 25 Σεπτεμβρίου 1973

ΟΙ ΥΠΟΥΡΓΟΙ

ΕΘΝΙΚΗΣ ΟΙΚΟΝΟΜΙΑΣ  
ΝΙΚΟΛΑΟΣ ΕΦΕΣΙΟΣ

ΟΙΚΟΝΟΜΙΚΩΝ  
ΙΩΑΝΝΗΣ ΚΟΥΛΗΣ

Ἀριθ. Ο—14376

(2)

Περὶ κηρύξεως ἀναγκαστικῆς ἀπαλλοτριώσεως ἀκινήτων πρὸς κατασκευὴν τῆς νέας ὁδοῦ Κορίνθου—Πατρῶν κατὰ τὸ τμήμα αὐτῆς Ἀργυρά—Πλατάνι (ἀπὸ γ.φ. 21+515,00 ἕως γ.φ. 21+670,00), Νομοῦ Ἀχαΐας.

### Ο ΝΟΜΑΡΧΗΣ ΑΧΑΪΑΣ

Ἐχοντες ὑπ' ὄψει:

1) Τὰς διατάξεις τοῦ Ν.Δ. 797/71 «περὶ ἀναγκαστικῶν ἀπαλλοτριώσεων» ἐν συνδυασμῷ μὲ τὸ Β.Δ. 139/71 «περὶ ἀρμοδιότητος τῶν Νομαρχῶν πρὸς κήρυξιν ἀναγκαστικῶν τινῶν ἀπαλλοτριώσεων».

2) Τὸ ἄρθρον 23 τοῦ ἀπὸ 25.11.1929 Δ/τος «περὶ κωδικοποιήσεως τῶν περὶ κατασκευῆς καὶ συντηρήσεως ὁδῶν κειμένων διατάξεων κλπ.».

3) Τὴν ὑπ' ἀριθ. 10.658/24.8.73 πρότασιν τῆς 2ας ΥΕΚΕῦ Πατρῶν, δι' ἧς ἀπεστάλη κτηματολογικὸν διάγραμμα μετὰ πίνακος ἀπαλλοτριωτέων ἀκινήτων παρὰ τὴν θέσιν Ἀργυρά—Νομοῦ Ἀχαΐας, ἀποφασίζομεν:

Κηρύττομεν ἀναγκαστικῶς ἀπαλλοτριωτέαν, λόγῳ δημοσίας ὠφελείας, ἥτοι πρὸς κατασκευὴν τῆς νέας ὁδοῦ Κορίνθου—Πατρῶν κατὰ τὸ τμήμα αὐτῆς Ἀργυρά—Πλατάνι (ἀπὸ γ.φ. 21+515,00 ἕως γ.φ. 21+670,00), Νομοῦ Ἀχαΐας, ἐκτασιν συνολικοῦ ἐμβαδοῦ τ.μ. 18,15, μετὰ τῶν ἐπικειμένων, ὡς αὕτη εἰκονίζεται εἰς τὸ κτηματολογικὸν διάγραμμα καὶ κτηματολογικὸν πίνακα τοῦ συντάξαντος μηχανικοῦ Μ. Μαυρομάτη, θεδνωτῶς θεωρημένα ἀπὸ 11.8.73 ὑπὸ τῆς Ἐπιθεωρήσεως Δημ. ἔργων Πελοποννήσου.

Ἐπὶ τῆς ἀπαλλοτριουμένης ἐκτάσεως ἀξιοῦν δικαιώματα κυριότητος οἱ Ν. Ἀνδρικόπουλος, Β. Τσαρδιάς καὶ λοιποὶ κάτοικοι Ἀργυράς Ν. Ἀχαΐας.

Ἡ ἀπαλλοτριώσις κηρύσσεται ὑπὲρ τοῦ δημοσίου καὶ εἰς ἔαρος τῶν πιστώσεων τῶν δημοσίων ἐπενδύσεων τοῦ Ὑπουργεῖου Δημοσίων ἔργων (ἔργον 97.129).

Ἡ παρούσα δημοσιευθῆτω διὰ τῆς Ἐφημερίδος τῆς Κυβερνήσεως.

Ἐν Πάτραις τῇ 19 Σεπτεμβρίου 1973

Ὁ Νομάρχης  
Ν. ΜΑΥΡΟΜΑΤΗ

Ἀριθ. 6279

(3)

Περὶ ἀναγκαστικῆς ἀπαλλοτριώσεως κτημάτων πρὸς ἀποκατάστασιν ἐπικοινωνίας εἰς τὴν ἀγροτικὴν περιοχήν ἐκατέρωθεν τῆς νέας ἐθνικῆς ὁδοῦ Χανίων—Ἡρακλείου—Σητείας εἰς τὸ τμήμα κόμβος παλαιᾶς ἐθνικῆς ὁδοῦ—ὄρυμος Μπαλίου ἀπὸ γ.φ. 17+733 μέχρι 18+212, Νομοῦ Ρεθύμνης.

### Ο ΝΟΜΑΡΧΗΣ ΡΕΘΥΜΝΗΣ

Ἐχοντες ὑπ' ὄψει:

1) Τὰς διατάξεις τοῦ Ν.Δ. 797/1971 «περὶ ἀναγκαστικῶν ἀπαλλοτριώσεων», ἐν συνδυασμῷ πρὸς τὸ ὑπ' ἀριθ. 139/1971 Β.Δ. «περὶ τῆς ἀρμοδιότητος τῶν Νομαρχῶν πρὸς κήρυξιν ἀναγκαστικῶν τινῶν ἀπαλλοτριώσεων».

2) Τὰς διατάξεις τοῦ ἀρθροῦ 23 τοῦ ἀπὸ 25.11.1929 Δ/τος «περὶ κωδικοποιήσεως τῶν περὶ κατασκευῆς καὶ συντηρήσεως ὁδῶν κειμένων διατάξεων κλπ.» καὶ

3) Τὸ ὑπ' ἀριθ. 1560/10.3.1972 ἔγγραφο τῆς Υ.Ε.Κ.Ε. Ἡρακλείου μετὰ τοῦ συνημένου αὐτῷ κτηματολογικοῦ διαγράμματος—πίνακος τῆς ἧς ζητεῖται ἡ ἀπαλλοτριώσις ἐκτάσεως εἰς τὸ ἐν θέματι τμήμα τῆς νέας ἐθνικῆς ὁδοῦ Κρήτης, ἀποφασίζομεν:

Κηρύττομεν ἀναγκαστικῶς ἀπαλλοτριωτέαν, λόγῳ δημοσίας ὠφελείας, ἥτοι πρὸς ἀποκατάστασιν ἐπικοινωνίας εἰς τὴν ἀγροτικὴν περιοχήν ἐκατέρωθεν τῆς νέας ἐθνικῆς ὁδοῦ Χανίων—Ἡρακλείου—Σητείας, τοῦ τμήματος κόμβος παλαιᾶς ἐθνικῆς ὁδοῦ—ὄρυμος Μπαλίου ἀπὸ γ.φ. 17+733 μέχρι 18+212, ἐκτασιν συνολικοῦ ἐμβαδοῦ 2226 μ<sup>2</sup>, ὡς αὕτη ἐμφαίνεται εἰς τὸ ἀπὸ 8.3.1972 κτηματολογικὸν διάγραμμα—πίνακα τῆς Υ.Ε.Κ.Ε. Ἡρακλείου.

Ἐπὶ τῆς ἀπαλλοτριουμένης ἐκτάσεως προβάλλουσι δικαιώματα κυριότητος οἱ: Ἰωάννης Κ. Μιλιδόνης, Στυλ. Πέτρ. Σκαρτέλακης, Κων/νος Ἀντ. Κωνιανάκης κ.ἀ.

Ἡ ἀπαλλοτριώσις κηρύσσεται ὑπὲρ καὶ εἰς ἔαρος τοῦ Δημοσίου, θέλει δὲ ἀντιμετωπισθῇ αὕτη διὰ τῶν πιστώσεων δημοσίων ἐπενδύσεων (ἔργον 47116).

Ἡ παρούσα δημοσιευθῆτω διὰ τῆς Ἐφημερίδος τῆς Κυβερνήσεως.

Ἐν Ρεθύμνῳ τῇ 17 Σεπτεμβρίου 1973

Ὁ Νομάρχης  
Π. ΔΗΜΟΠΟΥΛΟΣ

Ἀριθ. Υ.Γ. 6310

(4)

Περὶ συστάσεως βουλείας διελεύσεως ἀρδευτικοῦ ὕδατος ἐν τῇ περιφερείᾳ Κοινότητος Κίρρας Ν. Φωκίδος.

### Ο ΝΟΜΑΡΧΗΣ ΦΩΚΙΔΟΣ

Ἐχοντες ὑπ' ὄψει:

1) Τὰς διατάξεις τῶν ἀρθρῶν 4 καὶ 5 τοῦ Ν.Δ. 608/1948 «περὶ διοικήσεως καὶ διαχειρίσεως τῶν δι' ἀρδύσεις χρησιμοποιοιμένων ὑδάτων».

2) Τὰς διατάξεις τοῦ ἀρθροῦ 1<sup>ο</sup> παρ. Πα 6 τοῦ Β.Δ. 192/9.3.1972 «περὶ καθορισμῶν τῶν ἀρμοδιοτήτων τῶν Ὑπουργῶν—Πρόισταμένων τῶν Περιφερειακῶν Διοικήσεων καὶ μεταθέσεως εἰς αὐτοὺς καὶ εἰς τοὺς Νομάρχας ἀρμοδιοτήτων τοῦ Ὑπουργεῖου Ἐθνικῆς Οἰκονομίας (Τομεῖς Γεωργίας)».

3) Τὴν ἀπὸ 7 Ἰουλίου 1973 συνταχθεῖσαν ἀναγνωριστικὴν ἐκθεσιν τοῦ Προισταμένου Γραφείου Ε.Ε.Β. τῆς παρ' ἡμῖν Δ/νσεως Γεωργίας Γεωπόνου Χρ. Κουτσούρη.

4) Τὴν ὑπ' ἀριθ. 69/17.8.1973 γνωμοδότησιν τοῦ Περιφερειακοῦ Γνωμοδοτικοῦ Συμβουλίου ἐγγειοδελτιωτικῶν ἔργων τῆς Π.Α.Π.Δ.Σ., ἀποφασίζομεν:

1) Συνιστῶμεν ὑπὲρ καὶ πρὸς ἀρδύσιν τοῦ ἐν τῇ θέσει «Ἀγορατικῶν» περιφερείας Κοιν. Κίρρας Ν. Φωκίδος κειμένου ἐλαστικῆς ἐκ 3 στρεμ. περίπου ἰδιοκτησίας Γεωργίου Ἰωάν. Ναυπακτίτη, κατοίκου Ἰτίας Ν. Φωκίδος, βουλείαν διελεύ-

σεως αρδευτικού ύδατος του έφ' ου ό άνω κτηματίας κέντηται δικαιώμα χρήσεως των υδάτων του ΤΟΕΒ «Α. Γ. Τσότρας— Τροϊζηνίικος» Άραχόβης εκ του κεντρικού χωματινου υδραύλακος δικαιοδοσίας του προμηνηθέντος ΤΟΕΒ του διερχομένου δυτικώς του ελαιεκτήματος Εύθυμίου Κων. Γρίβα εις έάρος του ελαιεκτήματος Εύθυμίου Κων. Γρίβα κατοίκου Κίρρας Ν. Φωκίδος διά διανοιγητομένου υδραύλακος μήκους 25 μ. όσον και το πλάτος του κτήματος του Εύθυμίου Κων. Γρίβα, πλάτους 40 έκατ. και έάρους 30 έκατ. και εις την παρυφήν έρειώς του δουλεύοντος ως άνω άγρου του Εύθυμίου Κων. Γρίβα όστις διά προσάγγη τά προς άρδευσιν ύδατα του ΤΟΕΒ «Α. Γ. Τσότρας — Τροϊζηνίικος» Άραχόβης εκ του Κεντρικού ως άνω υδραύλακος του ειρημένου ΤΟΕΒ και εκ του σημείου της ύφισταμένης χωματινης υδροληψίας επί του υδραύλακος τούτου εις το ελαιόκτημα του Γεωργίου Ίωάν. Ναυπακτίτη ως τούτο καθορίζεται εις τό από 7 Ιουλίου 1973 σχεδιάγραμμα του συντάξαντος Γεωπόνου Προϊσταμένου Γραφείου Ε.Ε.Β. της καθ' ήμάς Δ/σεως Γεωργίας Χρ. Κουτσούρη.

2) Όρίζομεν όπως ό κατά την παράγραφον 1 υδραύλαξ κατασκευασθή χωματινος ή διά τσιμεντοκονιάματος καθ' όλον τό μήκος αυτού έφ' όσον διαπιστωθή ότι διά προκύψον ζημίαι επί του εκ χρησιμοποίησης των υδάτων κατά την άρδευσιν εις τό ελαιόκτημα του Εύθυμίου Κων. Γρίβα, μερίμνη και επαπάναις του Γεωργίου Ίωάν. Ναυπακτίτη.

Ό εν λόγω υδραύλαξ δύναται να χρησιμοποιηθή διά την παραγωγή των υδάτων των προερχομένων εκ φρεάτων και γεωτρήσεων των υπερκειμένων του άγρου Γεωργίου Ίωάν. Ναυπακτίτη διά την άρδευσιν τούτου, έφ' όσον ό ειρημένος παραγωγός ήθελε χρησιμοποιήσει τά άνωτέρω ύδατα διά την άρδευσιν του ελαιεκτήματός του.

3) Όρίζομεν ότι, ό ιδιοκτητής του υπέρ ου συνιστάται ή δουλεία κτήματος, υποχρεούται να διατηρή τον διανοιγητόμενον υδραύλακα καθαρόν και άπηλλαγημένον λίθων, ελαστήσεως κλπ. φερτών ύλών, είναι δε υπεύθυνος διά πάσαν προσγενημένην ζημίαν του δουλεύοντος κτήματος.

4) Όρίζομεν ότι, ή τυχόν όφειλομένη αποζημίωσις υπέρ του Εύθυμίου Κων. Γρίβα υπό του Γεωργίου Ίωάν. Ναυπακτίτη, θέλει καθορισθή κατά τάς διατάξεις του άρθρου 4 του Ν.Δ. 608/1948.

Ή παρούσα δημοσιευθήτω διά της Έφημερίδος της Κυβερνήσεως.

Έν Αμφίσσῃ τῆ 10 Σεπτεμβρίου 1973

Ό Αναπληρῶν τὸν Νομάρχην  
Διευθυντῆς  
ΙΩΑΝ. ΛΕΥΘΕΡΙΩΤΗΣ

## ΠΟΛΕΟΔΟΜΙΑ

### ΑΠΟΦΑΣΕΙΣ

Άριθ. Π. 8742

(5)

Περί άρσεως άσυμφωνίας μεταξύ έγκεκριμένου σχεδίου και εφαρμοσθέντος τούτου της έγκεκριμένης όδου Κ. Παλαιολόγου εις Αίγιον, Νομού Άχαΐας.

### Ο ΝΟΜΑΡΧΗΣ ΑΧΑΪΑΣ

Έχοντες υπ' όψει:

α) Τάς διατάξεις του Νόμου 3200/1955 «περί διοικητικής άποκεντρώσεως», και τάς τοιαύτας του από 28.6.1955

Β.Δ. «περί εξαίρεσεως από της άρμοδιότητος των Νομαρχών άντικειμένων τινών άρμοδιότητος του Υπουργείου Δημοσίων Έργων».

β) Τάς διατάξεις του υπ' άριθ. 532/1970 Ν.Δ. «περί συμπληρώσεως των διατάξεων, περί διοικητικής άποκεντρώσεως».

γ) Τάς διατάξεις του υπ' άριθ. 863/1960 Β.Δ.

δ) Τάς διατάξεις του υπ' άριθ. 712/1970 Β.Δ., ως έτροποποιήθησαν και συνεπληρώθησαν διά των υπ' άριθ. 677/1971 και 198/1972 Β.Δ.

ε) Την υπ' άριθ. Α7/1611/7.10.1970 κοινήν άπόφασιν των Υπουργών Προεδρίας Κυβερνήσεως, Έσωτερικών και Δημοσίων Έργων «περί όργανώσεως των Περιφερειακών Υπηρεσιών του Υ.Δ.Ε.».

στ) Την υπ' άριθ. Α. 111814/13.11.1970 έγκ. Α311 του Υπουργείου Δημοσίων Έργων «περί εφαρμογής των διατάξεων, περί άποκεντρώσεως άρμοδιοτήτων».

ζ) Τάς διατάξεις του από 18.10.1925 Δ/τος «περί του τρόπου διορθώσεως άσυμφωνιών μεταξύ έγκεκριμένου και εφαρμοσθέντος ττοιούτου».

η) Την υπ' άριθ. 68/1973 άπόφασιν του Δημοτικού Συμβουλίου του Δήμου Αίγιου, δι' ης προτείνεται ή άρσις της διαπιστωθείσης άσυμφωνίας επί της έγκεκριμένης όδου Κ. Παλαιολόγου.

ι) Την σύμφωνον γνωμοδότησιν του Π.Σ.Δ.Ε., Τμήμα Νομού Άχαΐας, διατυπωθείσαν εις τό υπ' άριθ. 19/21/6.9.73 πρακτικόν αυτού.

θ) Τό από 3.8.1973 τοπογραφικόν διάγραμμα, θεωρηθέν υπό του Δήμου, άποφασίζομεν:

Αΐροντες την διαπιστωθείσαν άσυμφωνίαν μεταξύ του έγκεκριμένου σχεδίου και της επί του έδάφους διαμορφωθείσης καταστάσεως επί της όδου Κ. Παλαιολόγου και μεταξύ των όδων Ποσειδώνος και Ναυαρίνου εις Αίγιον, καθορίζομεν τάς οικοδομικάς γραμμάς ως δεικνύεται εις τό από 3.8.1973 συντημένον τοπογραφικόν διάγραμμα, θεωρημένον υπό του Διευθυντού Τεχνικών Υπηρεσιών Νομαρχίας Άχαΐας και δι' έρυθράς μολυβδίδος, ήτοι ή οικοδομική γραμμή της ανατολικής πλευράς της άνωτέρω όδου τίθεται επί των προσόψεων των ύφισταμένων οικοδομών Βασ. Πούλου και Φαναρίτη υπό στοιχεία Α.Γ., ή δε εναντι ταύτης οικοδομική γραμμή τίθεται εις την διαμορφωθείσαν θέσιν υπό στοιχεία Ζ Ζ' Η.

Ή παρούσα δημοσιευθήτω διά της Έφημερίδος της Κυβερνήσεως.

Έν Πάτραις τῆ 10 Σεπτεμβρίου 1973

Ό Νομάρχης  
Ν. ΜΑΤΑΡΑΓΚΑΣ

**ΑΙΓΙΟΝ**

ΚΑΙΜΑΞ 11000

ΑΡΙΘ. ΠΡΩΤ. 14185  
ΕΞΕΠΡΩΘΗ ΠΡΟΣ ΕΓΚΡΙΣΙΝ  
ΕΝ ΑΘΗΝΑΙΣ ΤΗ 10 Ιουλίου 1936  
Ο ΓΕΝΙΚΟΣ ΔΙΕΥΤΗΝΤΗΣ ΤΩΝ ΔΗΜ. ΕΡΓΩΝ  
Δ. ΜΠΑΤΣΑΣ

ΕΝΕΚΡΙΘΗ ΔΙΑ ΤΟΥ ΑΠΘ 10 Ιουλίου 1936 ΔΙΑΤΑΓΜΑΤΟΣ  
ΔΗΜΟΣΙΕΥΣΗ ΕΙΣ ΤΟ ΥΠ' ΑΡΙΘ. 262 ΦΥΛΛΟΝ ΤΟΥ Α ΤΕΥΧΟΣ  
ΧΥΣΕ ΤΗΣ ΕΦΗΜ. ΤΗΣ ΚΥΒΕΡΝΗΣΕΩΣ.  
ΑΘΗΝΑΙ ΤΗ 16 Ιουλίου 1936

**ΓΡΟΠΟΠΟΙΗΣΙΣ**

ΕΙΣ 39 τής 10ης Ιουλίου του 1936

*Βεβαίωται  
το σχέδιον τῶν κτιρίων  
μὲν τῶν ἐπισκευῶν  
ἐκ Διπλῶν 7-8 1933*

ΑΚΡΙΒΕΣ ΑΝΤΙΓΡΑΦΟΝ  
ΕΝ ΑΘΗΝΑΙΣ ΤΗ 5 Μαΐου 1952  
Ο ΔΙΕΥΤΗΝΤΗΣ ΠΟΛΕΟΔΟΜΙΑΣ  
α.α  
(Τ.Σ.) ὑπεγραφή δισαναγγέλιος

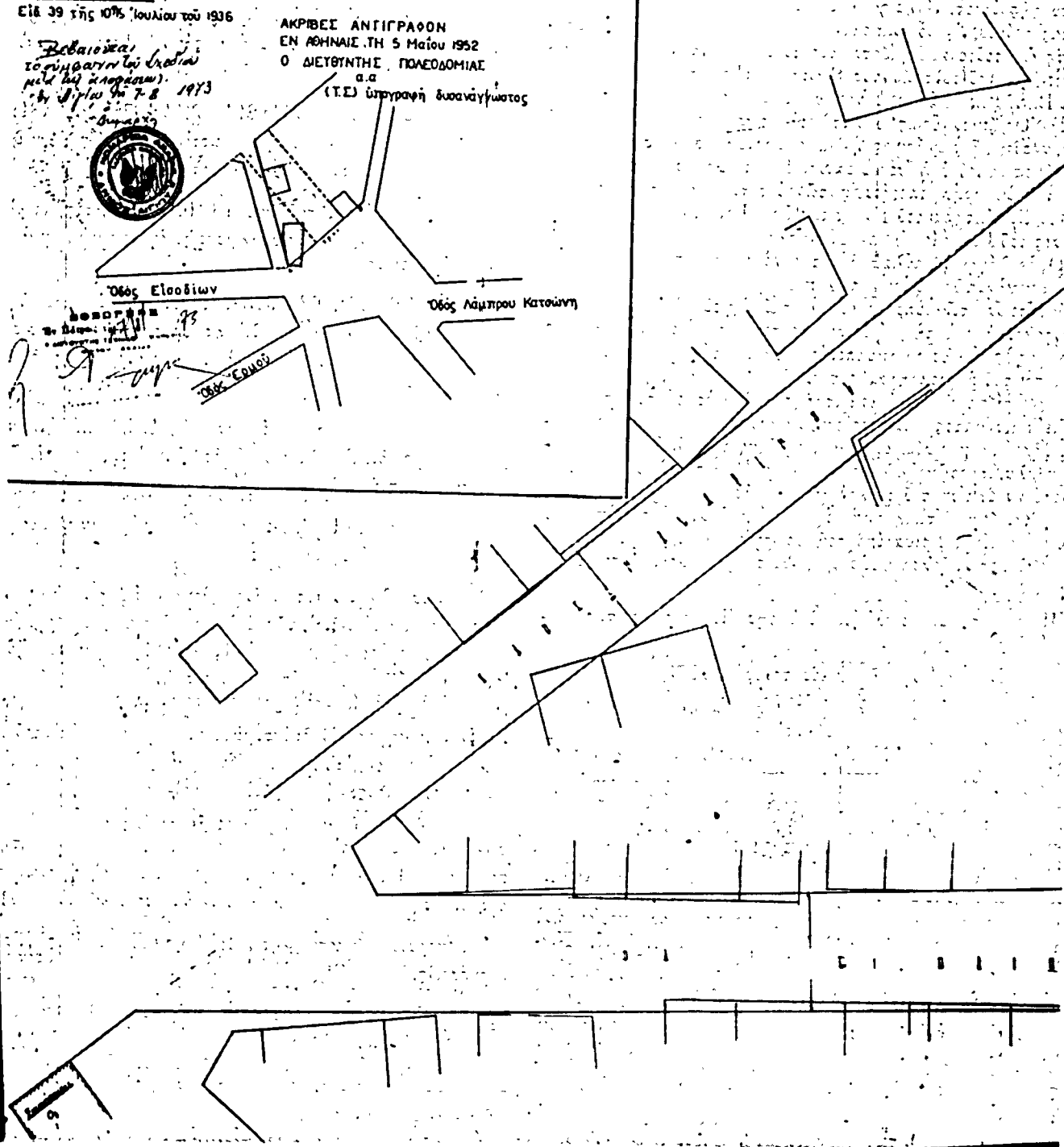


Ὁδὸς Εἰσοδίων

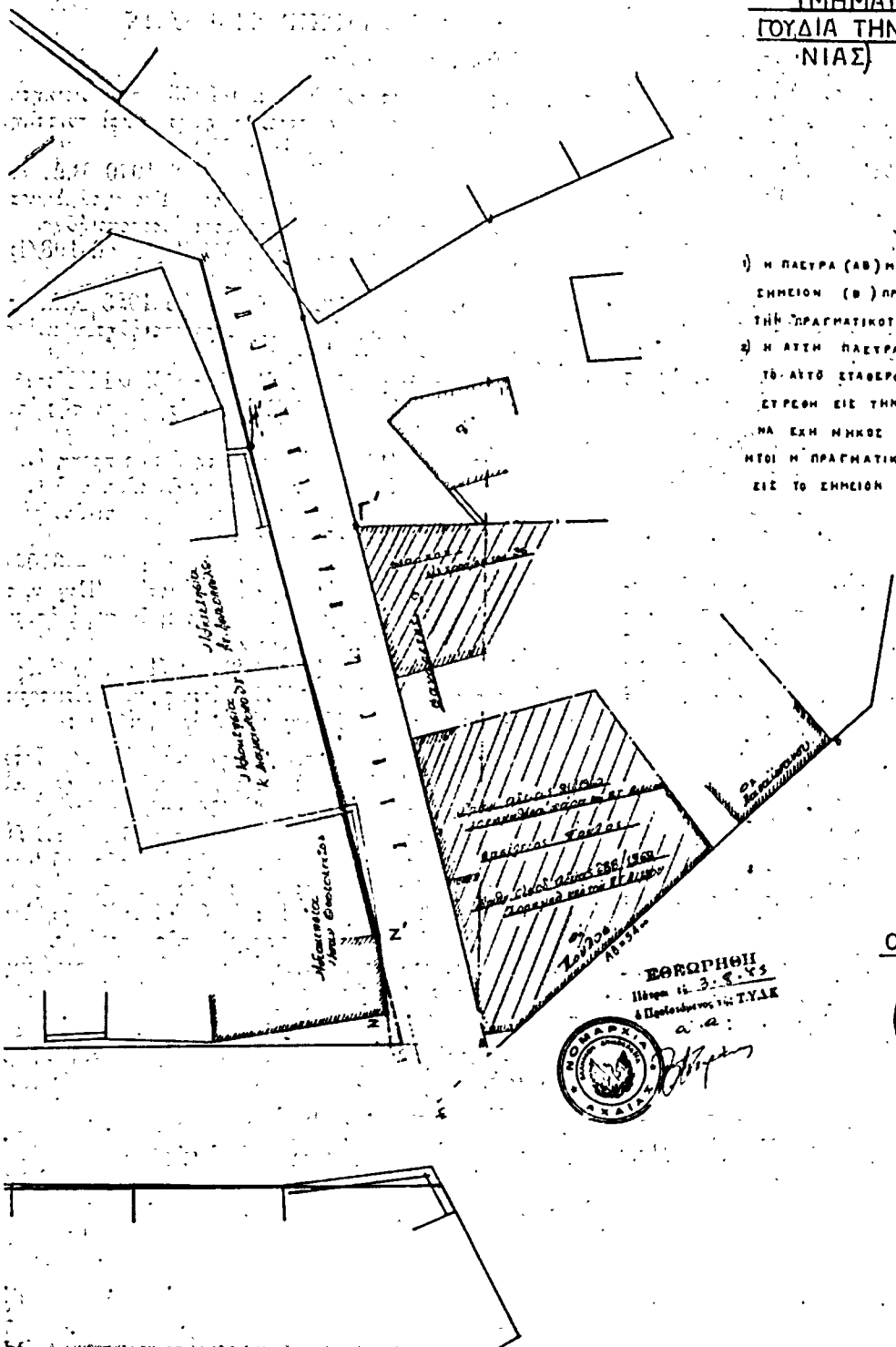
Ὁδὸς Λάμπρου Κατσώνη

Ἰσομετρία 193

Ὁδὸς Ἐσμου




**ΤΟΠΟΓΡΑΦΙΚΟΝ ΔΙΑΓΡΑΜΜΑ  
ΥΠΑΡΧΟΥΣΗΣ ΚΑΤΑΣΤΑΣΕΩΣ  
ΤΜΗΜΑΤΟΣ ΤΗΣ ΟΔΟΥ Κ ΠΑΛΑΙΟΛΟ  
ΓΟΥΔΙΑ ΤΗΝ ΣΥΝΤΑΞΕΙΝ (ΛΟΓΩ ΑΣΥΜΦΩ-  
ΝΙΑΣ) ΕΝ ΑΙΓΙΩ  
ΚΛΙΜΑΞ 1200**




**ΥΠΟΜΝΗΜΑ**

- 1) Η ΠΛΕΥΡΑ (ΑΒ) ΜΕΤΡΟΥΜΕΝΗ ΑΠΟ ΤΟ ΣΤΑΘΕΡΟΝ ΣΗΜΕΙΟΝ (Β) ΠΡΟΣ ΤΟ(Α) ΣΤΡΕΦΟΝ ΗΑ ΕΧΗ ΕΙΣ ΤΗΝ ΠΡΑΓΜΑΤΙΚΟΤΗΤΑ ΜΗΚΟΣ ΑΒ = 3400μ.
- 2) Η ΑΥΤΗ ΠΛΕΥΡΑ ΜΕ ΑΒΑΙΤΜΡΙΑ ΜΕΤΡΗΣΕΩΣ ΤΟ ΑΥΤΟ ΣΤΑΘΕΡΟΝ ΣΗΜΕΙΟΝ (Β) ΠΡΟΣ (Α) ΣΤΡΕΦΟΝ ΕΙΣ ΤΗΝ ΤΡΟΠΟΠΟΙΗΣΙΝ ΤΗΣ 16/12/1920 ΗΑ ΕΧΗ ΜΗΚΟΣ ΑΒ = 3900μ ΜΕΤΙ Η ΠΡΑΓΜΑΤΙΚΗ ΓΡΑΜΜΗ (ΑΨ) ΜΕΤΑΤΟΠΙΖΕΤΑΙ ΕΙΣ ΤΟ ΣΗΜΕΙΟΝ (ΣΔ).

**ΕΘΡΩΡΗΘΗ**  
 Ημερα 14.3.25  
 Ο Προϊστάμενος Τ.Υ.Δ.Κ.  
 α.α.  


**Ο ΜΗΧΑΝΙΚΟΣ**

  
 ΕΓΓΩ ΔΗΜ. ΑΓΓΟΥ  
 ΜΑΤΣΑΡΑΝΙ ΙΩΑΝΝΗΣ  
 ΠΡΟΪΣΤΑΜΕΝΟΣ Τ.Υ.Δ.Κ.

Άριθ. 58270

(6)

Περί καταργήσεως τμήματος της παλαιάς εθνικής οδού Πορταριάς — Χανίων εις θέσιν Έρωθρός Σταυρός και κατάταξιν αὐτῆς ὡς κοινοτικῆς οδοῦ.

## Ο ΝΟΜΑΡΧΗΣ ΜΑΓΝΗΣΙΑΣ

Έχοντες ὑπ' ὄψει:

1. Τὴν ἀπὸ 4.8.1973 εἰσήγησιν τοῦ Προϊσταμένου τοῦ Προϊσταμένου τοῦ τμήματος ἐκτελέσεως Έργων και Πολιοδομικῶν Έφαρμογῶν τῆς παρ' ἡμῖν Δ/σεως Τεχνικῶν Έπιχειρησιῶν, δι' ἧς οὗτος εἰσγγέεται ὑπὲρ τῆς κατατάξεως τμήματος τῆς εθνικῆς οδοῦ Πορταριάς — Χανίων παρὰ τὴν θέσιν «Έρωθρός Σταυρός» ὡς κοινοτικῆς οδοῦ.

2. Τὰς διατάξεις τοῦ άρθρου 2 τοῦ Α.Ν. 1956/1939 «περὶ συμπληρώσεως τῶν περὶ κατασκευῆς και συντηρήσεως τῶν δημοσίων οδῶν κειμένων διατάξεων», ἐν συνδυασμῷ πρὸς τὰς διατάξεις τῆς παρ. 5 τοῦ άρθρου 5 τῆς ὑπ' ἀριθ. Α7/16/11 τῆς 7.10.1970 ἀποφάσεως τῶν Έπιχειρησιῶν Πρωτοβουλίας Κυβερνήσεως, Έσωτερικῶν και Δημοσίων Έργων, «περὶ ὀργανώσεως τῶν Περιφερειακῶν Έπιχειρησιῶν τοῦ Έπιχειρήσεως Δημοσίων Έργων».

3. Τὰς διατάξεις τοῦ άρθρου 1ου τοῦ Ν. 3200/1955 «περὶ διοικητικῆς ἀποκεντρώσεως» ὡς οὗτος συμπληρώθη διὰ τοῦ Ν.Α. 532/1970 ἐν συνδυασμῷ πρὸς τὰς διατάξεις τοῦ κατ' ἐφαρμογὴν και εἰς ἐκτέλεσιν τοῦ ὡς ἄνω Ν. Δ/τος ἐκδοθέντος ὑπ' ἀριθ. 712/70 Β.Δ. «περὶ τῶν διατηρουμένων ὑπὲρ τοῦ Έπιχειρήσεως Δημοσίων Έργων κ.π. ἀρμοδιοτήτων».

4. Τὴν γενόμενὴν αὐτοψίαν ὑπὸ τεχνικοῦ ὑπαλλήλου τῆς καθ' ὑμᾶς ἐπιχειρήσεως δι' ἐπιδείχθη ὅτι οὐδὲν οὐκὸν ἐκ τῶν ἐγγόντων πρόσωπων ἐπὶ τοῦ καταργουμένου τμήματος τῆς οδοῦ θίγεται διὰ τοῦ ἀποχρηματισμοῦ ἀπὸ εθνικῆς οδοῦ και χρεωκοπιῶν ταύτης ὡς κοινοτικῆς.

5. Τὴν ὑπ' ἀριθ. 48/1973 ἀπόφασιν τοῦ Κοινοτικοῦ Συμβουλίου Πορταριάς, ὑποβληθεῖσαν ἡμῖν ἐμπροθέσμως, ἐγκριθεῖσαν διὰ τῆς ὑπ' ἀριθ. 48730/1.6.1973 ἀποφάσεως τῆς Νομαρχίας, δι' ἧς ἐν ὁμοφωνίᾳ δηλοῖται ὅτι ἀποδέχεται τὴν κατάταξιν τῆς προρρηθέντος τμήματος τῆς ἐν θέματι οδοῦ ὡς κοινοτικῆς.

6. Τὴν ὑπ' ἀριθ. 14/6.8.1973 (θέμα 3ον) γνωμοδότησιν τοῦ Περιφερειακοῦ Συμβουλίου Δημοσίων Έργων Τμήμα Νομοῦ Μαγνησίας, δι' ἧς τοῦτο, κατόπιν εἰσγγήσεως τοῦ Προϊσταμένου τοῦ τμήματος Έκτελέσεως Έργων και Πολιοδομικῶν Έφαρμογῶν τῆς Δ/σεως Τεχνικῶν Έπιχειρησιῶν Ν. Μαγνησίας, γνωμοδοτεῖ ὑπὲρ τῆς καταργήσεως και ἐντάξεως ὡς κοινοτικῆς οδοῦ τοῦ ὡς ἄνω τμήματος τῆς προρρηθείσης οδοῦ.

Συμφέροντες, ἐπειδὴ τὸ ὑπὸ κρίσιν τμήμα τῆς παλαιᾶς εθνικῆς οδοῦ Πορταριάς — Χανίων εἰς θέσιν «Έρωθρός Σταυρός» ἀχρηστευθὲν λόγῳ τροποποιήσεως τῆς χάραξως αὐτῆς δύναται νὰ καταργηθῆ κατατασσόμενον ὡς κοινοτικὴ οδός, ἀποφασίζομεν:

Καταργούμεν τὸ τμήμα τῆς παλαιᾶς εθνικῆς οδοῦ Πορταριάς — Χανίων παρὰ τὴν θέσιν «Έρωθρός Σταυρός» Πορταριάς και κατατάσσομεν αὐτὸ ὡς κοινοτικὴν οδόν.

Ἡ παρούσα δημοσιευθῆτω διὰ τῆς Έφημερίδος τῆς Κυβερνήσεως.

Έν Βόλῳ τῆ 5 Σεπτεμβρίου 1973

Ὁ Νομαρχῶν Διευθυντῆς  
Γ. ΚΕΦΑΛΑΣ

Άριθ. Ζ. 8051

(7)

Περί καθορισμοῦ περιοχῆς, κειμένης ἐπὶ τῆς εθνικῆς οδοῦ Τρικάλων—Λαρίσης χ.θ. 11+000, ὡς κατοικημένης, Νομοῦ Τρικάλων.

## Ο ΝΟΜΑΡΧΗΣ ΤΡΙΚΑΛΩΝ

Έχοντες ὑπ' ὄψει:

1) Τὰς διατάξεις τοῦ Ν. 3200/1955 «περὶ διοικητικῆς ἀποκεντρώσεως», ὡς αὐταὶ ἐτροποποιήθησαν και συμπληρώθησαν διὰ τοῦ ὑπ' ἀριθ. 532/1970 Ν.Δ.

2) Τὰς διατάξεις τοῦ ὑπ' ἀριθ. 712/1970 Β.Δ. «περὶ καθορισμοῦ τῶν διατηρουμένων ὑπὲρ τοῦ Έπιχειρήσεως Δημοσίων Έργων, ἀρμοδιοτήτων κ.π.», ὡς αὐταὶ ἐτροποποιήθησαν και συμπληρώθησαν διὰ τοῦ ὑπ' ἀριθ. 677/1971 και 198/1972 Β. Δ/των.

3) Τὰς διατάξεις τοῦ ἀπὸ 17 Ἰουλίου 1923 Ν.Δ. «περὶ σχεδίων πόλεων κ.π.», ὡς αὐταὶ ἐτροποποιήθησαν και συμπληρώθησαν μεταγενεστέρως.

4) Τὰς διατάξεις τοῦ ἀπὸ 23 Ὀκτωβρίου/14 Νοεμβρίου 1959 Β.Δ. «περὶ μέτρων τινῶν διὰ τὴν ἀσφάλειαν τῆς υπεραστικῆς συγκοινωνίας».

5) Τὸ ἀπὸ 26.8.1936 Β.Δ. «περὶ τηρήσεως προκηπίου πρὸ τῶν ἀνεγειρομένων ἐκατέρωθεν ἐπαρχιακῶν κ.π. οδῶν».

6) Τὸ ἀπὸ 30.12.1964 Β.Δ. «περὶ μέτρων τινῶν διὰ τὴν ἀσφάλειαν τῆς υπεραστικῆς συγκοινωνίας».

7) Τὰς ὑπ' ἀριθ. Γ.8321/979/1971 και Γ3δ—6704/73 ἐγκυκλίους διαταγὰς τοῦ Έπιχειρήσεως Δημοσίων Έργων, σχετικῶς μετ' ἀποστάσεις ἀνεγειρομένων οἰκοδομῶν παρὰ ἐπαρχιακὰς ἐθνικὰς και διεθνεῖς ἀρτηρίας.

8) Τὴν ὑπ' ἀριθ. Α9/1—8/3/9.8.1971 κοινὴν ἀπόφασιν τῶν Έπιχειρησιῶν Πρωτοβουλίας Κυβερνήσεως και Έσωτερικῶν «περὶ ὀργανώσεως τῶν Νομαρχιῶν», ἀποφασίζομεν:

1) Καθορίζομεν ὡς κατοικημένην περιοχὴν τὴν ἑκτασιν τὴν ὑπὸ στοιχεῖα Α, Β, Γ, Δ, Ε τὴν περικλειομένην μεταξὺ τῶν ὑπ' ἀριθ. 1 και 2 κοινοτικῶν οδῶν τῶν συνδεουσῶν τὴν Κοινότητα Ταξιαρχῶν μετὰ τῆς εθνικῆς οδοῦ και τοῦ Οἰκισμοῦ Φανερωμένης ἀντιστοίχως και τῆς εθνικῆς οδοῦ Τρικάλων—Λαρίσης, ὡς εἰδικώτερον ἐμφαίνεται ἐν τῷ συνημμένῳ σχεδιαγράμματι ὑπὸ κλίμακα 1 : 1.000, ὅπερ θεωρηθὲν ὑφ' ἡμῶν ἀποτελεῖ ἀναπόσπαστον στοιχεῖον τῆς παρούσης.

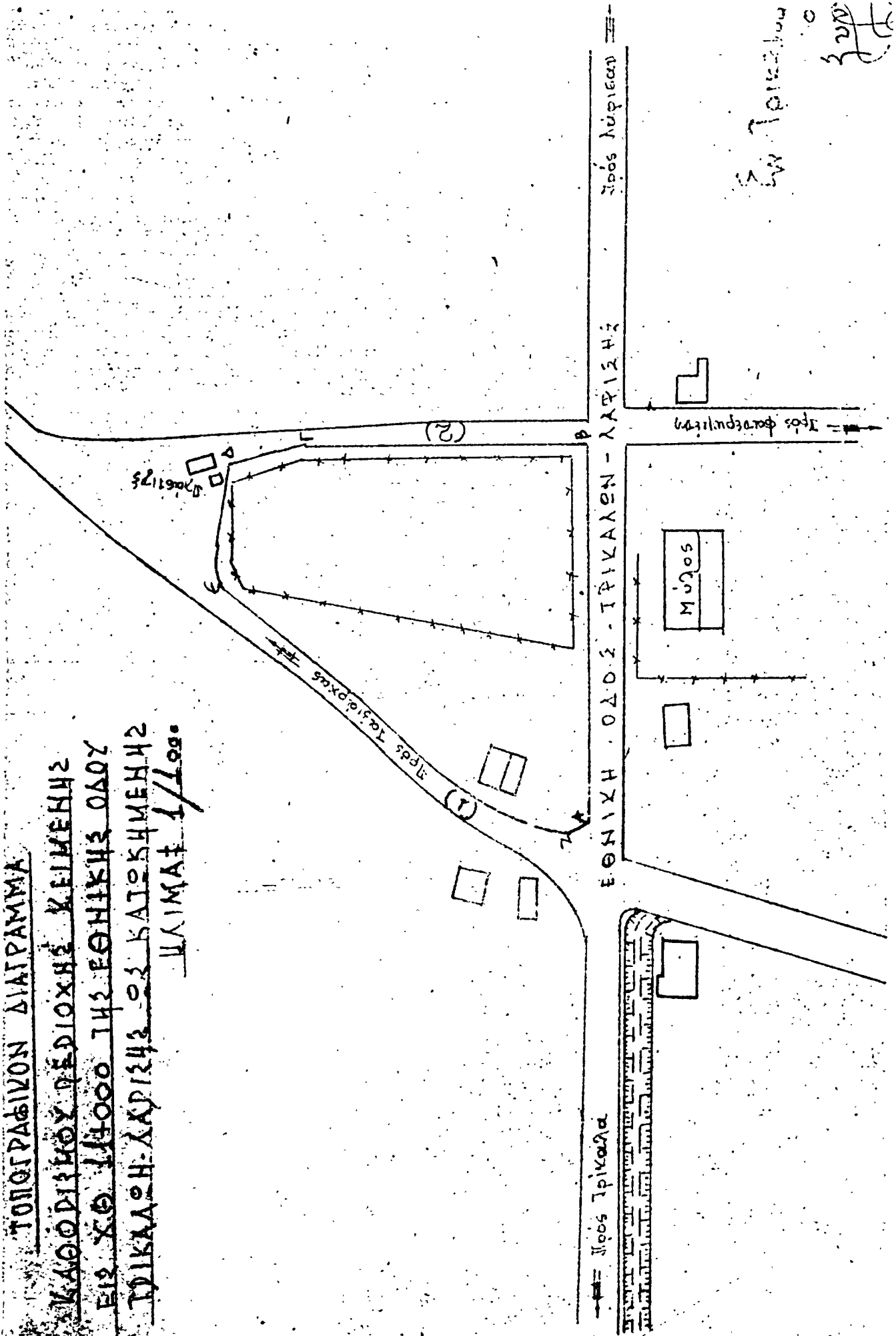
2) Καθορίζομεν ὡς οἰκοδομικὴν γραμμὴν τὴν παράλληλον τοῦ ἄξονος τῆς εθνικῆς οδοῦ Τρικάλων—Λαρίσης εἰς ἀπόστασιν 40,00 μέτρων ἀπ' αὐτοῦ.

Ἡ παρούσα δημοσιευθῆτω διὰ τῆς Έφημερίδος τῆς Κυβερνήσεως.

Έν Τρικάλοις τῆ 6 Σεπτεμβρίου 1973

Ὁ Νομαρχῆς  
Γ. ΚΟΥΚΟΥΡΑΚΗΣ

ΤΟΠΟΓΡΑΦΙΚΟΝ ΔΙΑΓΡΑΜΜΑ  
ΚΑΘΟΔΙΚΟΥ ΠΕΔΙΟΥΧΗΣ ΚΕΙΜΕΝΗΣ  
ΕΙΣ ΣΘ. ΜΗΘΟΟ ΤΗΣ ΕΘΝΙΚΗΣ ΟΔΟΥ  
ΤΡΙΚΑΛΩΝ-ΛΑΡΙΣΣΗΣ ΟΣ ΚΑΤΟΙΚΗΜΕΝΗΣ  
ΠΛΙΜΑΤ 1/1000



ΣΤΑ ΤΡΙΚΑΛΑ  
 3/20/23

## ΑΝΑΚΟΙΝΩΣΕΙΣ

(8)

Περί ειδοποίησης της γενομένης παρακαταθέσεως απόζημιώσεως απαλλοτριωθέντων ακινήτων εν τῇ πόλει Κοζάνης.

Διὰ τῆς ὑπ' ἀριθ. 12/1971 πράξεως τακτοποίησης καὶ ἀναλογισμοῦ τῆς Δ/νσεως Τεχνικῶν Ὑπηρεσιῶν Νομοῦ Κοζάνης, νομίμως ἐγκριθείσης διὰ τῆς ὑπ' ἀριθ. 33020/1971 ἀποφάσεως τοῦ Νομάρχου Κοζάνης καὶ δυνάμει τῆς ὑπ' ἀριθ. 367/1972 ἀποφάσεως τοῦ Μονομελοῦς Πρωτοδικείου Κοζάνης δι' ἧς καθωρίσθη ἡ προσωρινὴ τιμὴ μονάδος ἀποζημιώσεως τῶν απαλλοτριωθέντων ἀκινήτων ἐν τῇ πόλει Κοζάνης διὰ τὴν ἐφαρμογὴν τοῦ σχεδίου πόλεως Κοζάνης εἰς τὰ ὑπ' ἀριθ. 287, 295 καὶ 301 οἰκοδομικὰ τετράγωνα τῆς πόλεως Κοζάνης ἐπὶ τῶν ὁδῶν Ἰωάννου Τράντα καὶ Γεωργίου Τσίβλη, κατέθεσαν εἰς τὸ ἐν Κοζάνῃ Γραφεῖον τοῦ Ταμείου Παρακαταθηκῶν καὶ Δανείων.

1. Ἡ Ἑλένη σύζυγος Ἰωάννου Μάττου, τὸ γένος Κων/νου Βαντσιώτου, κάτοικος Βεροίας τὸ ποσὸν τῶν δραχ. (25.344) εἴκοσι πέντε χιλιάδας καὶ τριακοσίας τεσσαράκοντα τεσσάρων δραχμῶν, ἐκδοθέντος τοῦ ὑπ' ἀριθ. 8135/25.8.1973 γραμματίου συστάσεως παρακαταθήκης τοῦ ὡς ἄνω Ταμείου, κατατεθέντος τούτου εἰς τὸν Συμβολαιογράφον Κοζάνης Γεώργιον Παύλου ἔσσει τῆς ὑπ' ἀριθ. 6295/5.9.1973 πράξεως αὐτοῦ, δι' ἀποζημιώσιν τοῦ απαλλοτριωθέντος λόγῳ ρυμοτομίας ἀκινήτου τῶν ἀδελφῶν Γεωργίου Τσιάρακα, κατοίκων Θεσσαλονίκης (ἦτοι Ἰωάννου Γεωργίου Τσιάρα καὶ Χρήστου Γεωργίου Τσιάρα) εἰκαζομένων δικαιούχων τῆς ἐν λόγῳ ἀποζημιώσεως λόγῳ ρυμοτομίας ἀκινήτου των κειμένου ἐν τῇ πόλει Κοζάνης, ἦτοι δι' ἀποζημιώσιν διὰ μ<sup>2</sup> 0,60 λόγῳ ρυμοτομίας (ὑπὸ στοιχεῖα τῆς πράξεως 36—37—36) καὶ διὰ μ<sup>2</sup> 10,92 λόγῳ διαπλατύνσεως τῆς ὁδοῦ καὶ ρυμοτομίας ἐκ τούτου τοῦ ἀκινήτου των.

2. Ἡ Ἄννα χήρα Ἀπετῆλου Στυλιανοῦ, κάτοικος Κοζάνης, κατέθεσεν τὸ ποσὸν τῶν δραχ. (2.090) δύο χιλιάδων καὶ ἐνενηκόντα ἐκδοθέντος τοῦ ὑπ' ἀριθ. 8134/25.8.1973 γραμματίου συστάσεως παρακαταθήκης τοῦ ὡς ἄνω Ταμείου, κατατεθέντος τούτου εἰς τὸν Συμβολαιογράφον Κοζάνης Γεώργιον Παύλου, ἔσσει τῆς ὑπ' ἀριθ. 6293/5.9.73 πράξεως αὐτοῦ, δι' ἀποζημιώσιν ρυμοτομουμένου ἀκινήτου Ἐμμανουὴλ Γ. Δημοσιᾶ, κατοίκου Κοζάνης, ἦτοι διὰ ρυμοτομίαν καὶ προσκώρυσιν μ<sup>2</sup> 0,95 ὑπὸ στοιχεῖα τῆς πράξεως 16—17—18—16 καὶ 19—16—18—21—20—19.

3. Ὁ Θεόδωρος Ἀναστασίου Πατιᾶς, κάτοικος Κοζάνης, κατέθεσεν τὸ ποσὸν τῶν δραχ. (66.594) ἑξήκοντα ἕξ χιλιάδων καὶ πεντακοσίων ἐνενηκόντα τεσσάρων δραχ., ἐκδοθέντος τοῦ ὑπ' ἀριθ. 8130/25.8.1973 γραμματίου συστάσεως παρακαταθήκης τοῦ ὡς ἄνω Ταμείου, κατατεθέντος τούτου εἰς τὸν Συμβολαιογράφον Κοζάνης Γεώργιον Παύλου, ἔσσει τῆς ὑπ' ἀριθ. 6294/5.9.73 πράξεως αὐτοῦ δι' ἀποζημιώσιν ρυμοτομουμένου ἀκινήτου λόγῳ διαπλατύνσεως τῆς ὁδοῦ ἰδιοκτησίας ἀδελφῶν Γεωργίου Τσιάρα, κατοίκων Θεσσαλονίκης (ἦτοι Ἰωάννου Γεωργίου Τσιάρα καὶ Χρήστου Γεωργίου Τσιάρα), ἦτοι διὰ μ<sup>2</sup> (30,27) τριάκοντα καὶ εἴκοσι ἑπτὰ ὡς εἰκαζομένων δικαιούχων τῆς ἐν λόγῳ ἀποζημιώσεως.

4. Οἱ ἀδελφοὶ Γεωργίου Μανιοῦ, κάτοικοι Κοζάνης (ἦτοι ὁ Νικόλαος Γ. Μανιός, Ἐλευθέριος Γ. Μανιός καὶ Αἰκατερίνη θυγάτηρ Γ. Μανιοῦ), κατέθεσαν τὸ ποσὸν τῶν δραχμῶν ὀγδοήκοντα ἕξ χιλιάδων καὶ τριακοσίων πενήκοντα (86.350) ἐκδοθέντος τοῦ ὑπ' ἀριθ. 8132/25.8.1973 γραμματίου συστάσεως παρακαταθήκης τοῦ ὡς ἄνω Ταμείου, κατατεθέντος τούτου εἰς τὸν Συμβολαιογράφον Κοζάνης Γεώργιον Παύλου ἔσσει τῆς ὑπ' ἀριθ. 6286/1.9.1973 πράξεως αὐτοῦ, δι' ἀποζημιώσιν λόγῳ ρυμοτομίας καὶ προσκώρυσσεως ἀκινήτου ἀδελφῶν Γεωργίου Τσιάρα, κατοίκων Θεσσαλονίκης (ἦτοι Ἰωάννου Γεωργίου Τσιάρα καὶ Χρήστου Γεωργίου Τσιάρα) εἰκαζομένων δικαιούχων τῆς ἐν λόγῳ ἀποζημιώσεως ἦτοι διὰ μ<sup>2</sup> 5,80 λόγῳ προσκώρυσσεως (ὑπὸ στοιχεῖα τῆς πράξεως 30—33—32—31—30) καὶ διὰ μ<sup>2</sup> 32,85 λόγῳ ρυμοτομίας διὰ τὴν διαπλατύνσιν τῆς ὁδοῦ καὶ διὰ μ<sup>2</sup> 0,60 λόγῳ ρυμοτομίας (ὑπὸ στοιχεῖα τῆς πράξεως 33—36—37—33).

5. Οἱ ἀδελφοὶ Γεωργίου Μανιοῦ, κάτοικοι Κοζάνης ἦτοι ὁ Νικόλαος Γ. Μανιός, Ἐλευθέριος Γ. Μανιός καὶ Αἰκατερίνη θυγάτηρ Γ. Μανιοῦ) κατέθεσαν τὸ ποσὸν τῶν δραχμῶν τριάκοντα χιλ. καὶ πεντακοσίων τριάκοντα ὀκτώ (30.538) ἐκδοθέντος τοῦ ὑπ' ἀριθ. 8131/25.8.1973 γραμματίου συστάσεως παρακαταθήκης τοῦ ὡς ἄνω Ταμείου, κατατεθέντος τούτου εἰς τὸν Συμβολαιογράφον Κοζάνης Γεώργιον Παύλου ἔσσει τῆς ὑπ' ἀριθ. 6286/1.9.1973 πράξεως αὐτοῦ, δι' ἀποζημιώσιν λόγῳ ρυμοτομίας ἀκινήτου ἀδελφῶν Δημητρίου Τσιάρα (ἦτοι Κατίνης ἢ Αἰκατερίνης συζ. Παναγιώτου Βίγλα, τὸ γένος Δημητρίου Τσιάρα, κατοίκου Ἀθηνῶν καὶ Εὐθυμίας συζ. Κων/τίνου Πασχάλη τὸ γένος Δημητρίου Τσιάρα, κατοίκου Κοζάνης) ὡς εἰκαζομένων δικαιούχων τῆς ἐν λόγῳ ἀποζημιώσεως ἦτοι διὰ μ<sup>2</sup> 7,60 λόγῳ προσκώρυσσεως (ὑπὸ στοιχεῖα τῆς πράξεως 24—31—32—24) καὶ διὰ ρυμοτομίαν λόγῳ διαπλατύνσεως τῆς ὁδοῦ διὰ μ<sup>2</sup> 5,23 ὡς καὶ δι' ἕτερα μ<sup>2</sup> 1,05.

6. Οἱ ἀδελφοὶ Γεωργίου Μανιοῦ, κάτοικοι Κοζάνης (ἦτοι Νικόλαος Γ. Μανιός, Ἐλευθέριος Γ. Μανιός καὶ Αἰκατερίνη θυγάτηρ Γ. Μανιοῦ), κατέθεσαν τὸ ποσὸν τῶν δραχ. (41.250) τεσσαράκοντα μία χιλιάδας καὶ διακοσίων πενήκοντα δραχ. ἐκδοθέντος τοῦ ὑπ' ἀριθ. 8133/25.8.1973 γραμματίου συστάσεως παρακαταθήκης τοῦ ὡς ἄνω Ταμείου, κατατεθέντος τούτου εἰς τὸν Συμβολαιογράφον Κοζάνης Γεώργιον Παύλου ἔσσει τῆς ὑπ' ἀριθ. 6286/1.9.1973 πράξεως αὐτοῦ δι' ἀποζημιώσιν λόγῳ ρυμοτομίας ἀκινήτου Ἐμμανουὴλ Γ. Δημοσιᾶ, κατοίκου Κοζάνης εἰκαζομένου δικαιούχου τῆς ἐν λόγῳ ἀποζημιώσεως ἦτοι μ<sup>2</sup> 2,75 λόγῳ ρυμοτομίας ὑπὸ στοιχεῖα τῆς πράξεως 24—23—22—24 καὶ διὰ μ<sup>2</sup> 16 λόγῳ διαπλατύνσεως τῆς ὁδοῦ προσκώρυσσεως ὑπὸ στοιχεῖα τῆς πράξεως 17—25—30—31—24—18—17.

Ἡ ἐν εἰδοποιούντων οἱ ἀνωτέρω φερόμενοι ὡς ἰδιοκτῆται τῶν απαλλοτριωθέντων ἀκινήτων περὶ τῆς γενομένης κατὰ τ' ἀνωτέρω παρακαταθέσεως τῆς ἀποζημιώσεως, πρὸς γνῶσιν των καὶ διὰ τὰς νομίμους συνεπείας.

Ἐν Κοζάνῃ τῇ 10 Σεπτεμβρίου 1973

Ὁ Πληρεξούσιος Δικηγόρος  
ΚΩΣΤΑΣ Γ. ΔΑΚΗΣ

(Ἄριθ. τριπλ. ΙΖ' Ταμ. Εἰσ. Ἀθηνῶν 73396/21.9.73)