

ΕΦΗΜΕΡΙΣ ΤΗΣ ΚΥΒΕΡΝΗΣΕΩΣ

ΤΗΣ ΕΛΛΗΝΙΚΗΣ ΔΗΜΟΚΡΑΤΙΑΣ

ΕΝ ΑΘΗΝΑΙΣ
ΤΗ, 28 ΝΟΕΜΒΡΙΟΥ 1974

ΤΕΥΧΟΣ ΤΕΤΑΡΤΟΝ

ΑΡΙΘΜΟΣ ΦΥΛΛΟΥ
276

ΠΕΡΙΕΧΟΜΕΝΑ

ΠΟΛΕΟΔΟΜΙΑ

ΑΠΟΦΑΣΕΙΣ

- Περί άρσεως άσυμφωνίας μεταξύ έγκυκλιμένου σχεδίου και εφαρμοσθέντος τούτου έν Πάτρας, Νομού Άχαΐας. . . 1
Περί έγκρίσεως διόδου εις Γατσούνην Νομού Ήλείας, ώς προδρισταμένης του έτους 1923. 2

ΑΝΑΚΟΙΝΩΣΕΙΣ

- Περί ειδοποιήσεως τής γενομένης συστάσεως παρακαταθήκης δι' άποζημίωσιν απαλλοτριωθέντων ακινήτων διά τήν διάνοξιν άγροτικής οδού έν τῷ Ν. Κορινθίας. 3
Περί ειδοποιήσεως τής γενομένης παρακαταθέσεως δι' άποζημίωσιν προσκυρωθέντος οικοπέδου έν τή πόλει Σοφάδων Νομού Καρδίτσας. 4
Περί ειδοποιήσεως τής γενομένης παρακαταθέσεως δι' άποζημίωσιν προσκυρωθέντος οικοπέδου έν τή πόλει Σοφάδων Νομού Καρδίτσας. 5

ΠΟΛΕΟΔΟΜΙΑ

ΑΠΟΦΑΣΕΙΣ

Άριθ. Η. 9549 (1)

- Περί ό πωρ άσυμφωνίας μεταξύ έγκυκλιμένου σχεδίου και εφαρμοσθέντος τούτου έν Πάτρας Ν. Άχαΐας.

Ο ΝΟΜΑΡΧΗΣ ΑΧΑΪΑΣ

Έχοντας ύπ' όψη:

- α) Τάς διατάξεις του νόμου 3200/55 «περί διοικητικής άποκεντρώσεως» και τάς τούτους του άπό 28.6.55 Β.Δ. περί εξαιρέσεως άπό τής άρμοδιότητος των Νομαρχών άντικειμένων τινών άρμδ όργανων του Υπουργείου Δημ. Έργων.
β) Τάς διατάξεις του ύπ' άριθ. 532/70 Ν.Δ. περί συμπληρώσεως των διατάξεων «περί διοικητικής άποκεντρώσεως».
γ) Τάς διατάξεις του ύπ' άριθ. 863/1960 Β.Δ.

δ) Τάς διατάξεις του ύπ' άριθ. 712/70 Β.Δ. ώς έτροποποιήθησαν και συνεπληρώθησαν διά των ύπ' άριθ. 677/1971 και 198/1972 Β.Δ.

ε) Τήν ύπ' άριθ. Δ7/1611/7.10.1970 κοινήν άπόφασιν των Υπουργών Προεδρίας Κυβερνήσεως, Έσωτερικών και Δημοσίων Έργων περί Οργανώσεως των Περιφερειακών Υπηρεσιών του Υ.Δ.Ε.

στ) Τήν ύπ' άριθ. Α. 111814/13.11.1970 έγχ. Α. 311 Υπουργείου Δημοσίων Έργων «περί εφαρμογής των διατάξεων περί άποκεντρώσεως άρμοδιοτήτων».

ζ) Το ύπ' άριθ. Η. 8401/10.10.1974 έγγραφο τής Διευθύνσεως Τεχνικών Υπηρεσιών Τμήματος Πολιτοδομικών Έφαρμογών. προς το ΠΣΔΕ Τμήμα Νομού Άχαΐας.

η) Τάς διατάξεις του άπό 18.10.1928 Π.Δ. περί τρόπου διορθώσεως άσυμφωνιών μεταξύ έγκυκλιμένου σχεδίου και εφαρμοσθέντος τούτου.

θ) Τάς ύπ' άριθ. Α. 7278/23.2.1974 και Α. 20642/6.7. 1974 άποφάσεις του Νομάρχου περί αναθέσεως ήμιν άσκήσεως μέρους των άρμοδιοτήτων του.

ι) Τήν σύμφωνον γνωμοδότησιν του ΠΣΔΕ Τμήμα Νομού Άχαΐας, διατυπωθείσαν εις το ύπ' άριθ. 19/8/24.10.1974 πρακτικόν αυτού, άποφασίζομεν:

Αίροντες τήν διαπιστωθείσαν άσυμφωνίαν μεταξύ του έγκυκλιμένου σχεδίου πόλεως Πατρών και τής επί του έδάφους διαμορφωθείσης καταστάσεως επί του τμήματος τής οδού Δημητρίου Γούλαρη, άπό τής οδού Καρλαϊσάκη έως τής οδού Κορινθίου και καθορίζομεν τάς οικοδομικάς γραμμάς ώς δεικνύονται εις το άπό Μαρτίου 1974 συνημμένον τοπογραφικόν διαγράμμα, τεθεωρημένον ύπό του Προϊσταμένου Τμήματος Πολιτοδομικών Έφαρμογών ΔΤΥ Ν. Άχαΐας δι' έρωδράς μελοββίδος.

Ή παρούσα δημοσιευθήτω διά τής Έφημερίδος τής Κυβερνήσεως.

Έν Πάτρας τή 8 Νοεμβρίου 1974

Έντολή Νομάρχου

Ο Προϊστάμενος του Γραφείου Πολιτοδομικής
ΡΗΓΑΣ Ε. ΑΥΚΟΥΡΗΣ


ΤΟΠΟΓΡΑΦΙΚΟΝ ΔΙΑΓΡΑΜΜΑ ΟΙΚΟΠΕΔΟΥ


ΕΘΝΙΚΗΣ ΤΡΑΠΕΖΗΣ ΤΗΣ ΕΛΛΑΔΟΣ

ΒΥΠΟΚΑΤΑΣΤΗΜΑΤΟΣ ΓΥΝΑΙΚΗ ΚΟΡΙΝΘΟΥ

Σ.Ν. ΠΑΤΡΟΥ

ΚΑΙΜΑΣ 1 200



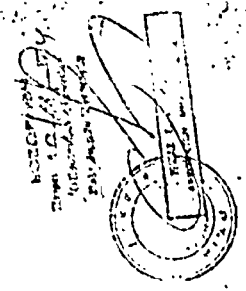


<p>22</p>	<p>23</p>	<p>24</p>	<p>25</p>	<p>26</p>
<p>27</p>	<p>28</p>	<p>29</p>	<p>30</p>	<p>31</p>
<p>32</p>	<p>33</p>	<p>34</p>	<p>35</p>	<p>36</p>
<p>37</p>	<p>38</p>	<p>39</p>	<p>40</p>	<p>41</p>
<p>42</p>	<p>43</p>	<p>44</p>	<p>45</p>	<p>46</p>

ΕΠΙΣΤΟΛΗ
 ΠΡΟΣ ΤΟΝ ΥΠΟΥΡΓΟ
 ΕΡΓΑΣΙΑΣ ΚΑΙ ΚΟΙΝΩΝΙΑΣ
 ΑΣΦΑΛΙΣΗΣ
 ΚΑΙ ΑΝΑΠΟΤΕΛΕΣΜΑΤΑ
 ΤΗΣ ΕΡΕΥΝΑΣ
 ΤΗΣ ΕΠΙΣΤΟΛΗΣ
 ΤΗΣ 10/10/1924

ΕΠΙΣΤΟΛΗ ΤΗΣ 10/10/1924

ΕΠΙΣΤΟΛΗ ΤΗΣ 10/10/1924
 ΑΝΑΡΤΗΣΗ
 ΤΗΣ 10/10/1924



Αριθ. Π. 9762

(2)

Περί έγκρισεως διόδου εις Γαστούνην Νομού Ήλειας.
ως προς σταμένης του έτους 1923.

Ο ΝΟΜΑΡΧΗΣ ΗΛΕΙΑΣ

*Έχοντες υπ' όψει:

1) Την υπ' αριθ. Α7/16.11.1970 κοινήν απόφασιν των Υπουργών Πρεσβείας Κυβερνήσεως, Έσωτερικών και Δημ. Έργων «περί οργανώσεως Περ/κων Υπηρεσιών του Υπουργείου Δημ. Έργων».

2) Τās διατάξεις του άρθρου 1 παρ. 1 και 2 του υπ' αριθ. 532/1970 Ν.Α. περί συμπληρώσεως των διατάξεων, περί διοικητικής αποκεντρώσεως.

3) Την υπ' αριθ. Α. 25554/10.9.1974 απόφασιν του Νομάρχου Ήλειας, περί μεταθέσεως αρμοδιοτήτων.

4) Την σύμφωνον γνώμην του καθ' ύλην Τοπικού Συμβουλίου Δ.Ε., διατυπωθείσαν εις το υπ' αριθ. 24/1974 πρακτικόν αυτού, απορραϊζόμεν:

Έγκρίνομεν την διόδον εις Γαστούνην, ως προδρισταμένην του έτους 1923, ως εμφανίζεται δι' άρθρας γραμμής και υπό τὰ στοιχεία «ΑΒΓΔΑ» εις το απο Αύγουστου 1974 υπογραφέν τοπογραφικόν διάγραμμα υπό του Λάμπρου Μπίκου και έγκριθέν υπό της Έπιτροπής.

Η παρούσα δημοσιευθήτω διά της Εφημερίδος της Κυβερνήσεως.

Εν Πύργω τη 5 Νοεμβρίου 1974

Έντολή Νομάρχου
Ο Διευθυντής Τεχν. Υπηρεσιών
ΚΩΝ/ΝΟΣ ΦΡΥΔΑΣ

ΑΝΑΚΟΙΝΩΣΕΙΣ

Αριθ. 8849

(3)

Περί ειδοποίησης της γενομένης συστάσεως παρακαταθήκης δι' αποζημίωσιν απαλλοτριωθέντων ακινήτων δια την διάνοϊξιν δημοτικής οδοῦ ἐν τῷ Δήμῳ Κορίνθου.

Ο ΔΗΜΑΡΧΟΣ ΚΟΡΙΝΘΟΥ

Ἀνακοινῶ ὅτι:

Διὰ τοῦ ὑπ' ἀριθ. 11645/19.11.1974 γραμματίου τοῦ Ταμείου Παρακαταθηκῶν καὶ Δανείων (Γραφείου Παρακαταθηκῶν καὶ Δανείων, Γραφείου Παρακαταθηκῶν Κορίνθου), συνεστήθη παρακαταθήκη δραχμῶν ὀφειλόμενα δύο χιλιάδων διακοσίων ἐξήκοντα (82.260) διὰ τῆς καταβολῆς τῆς δικαιοῦς καθορισθείσης διὰ τῆς ὑπ' ἀριθ. 223/71 ἀποφάσεως τοῦ Μονομελοῦς Πρωτοδικείου Κορίνθου ἀποζημίωσιν τῶν απαλλοτριωθέντων ακινήτων κατ' ἐφαρμογὴν τοῦ σχεδίου πόλεως διὰ τὴν διάνοϊξιν δημοτικῆς οδοῦ εἰς θέσιν Ἄσπρα Χώματα ὑπὲρ τῶν εἰκαζομένων κατωτέρω ἰδιοκτητῶν:

1) Μαρτῆκη Γεωργίου, 2) Δροῦγκα Κων/νου κλπ.

Ἐν Κορίνθῳ τῆ 21 Νοεμβρίου 1974

Ὁ Δήμαρχος
ΑΝΑΣΤΑΣΙΟΣ ΠΡΑΣΣΟΣ

(4)

Περί ειδοποίησης της γενομένης παρακαταθέσεως, δι' αποζημίωσιν προσκυρωθέντος οικοπέδου ἐν τῇ πόλει Σοφάδων, Νομοῦ Καρδίτσης.

Διὰ τοῦ ὑπ' ἀριθ. 2028/17.10.1974 γραμματίου παρακαταθήκης τοῦ Ταμείου Παρακαταθηκῶν καὶ Δανείων (Γραφ. Παρακαταθηκῶν Σοφάδων) παρακατετέθη αὐτῷ ὑπὸ τοῦ Ἰωάννου Χρίστου Εὐταξία, κατοικοῦ Λαρίσης, ὑπὲρ τοῦ δικαιοῦχος Εὐαγγέλου Κων/νου Ἰατροῦ, κατοικοῦ Σοφάδων, ἡ δυνάμει τῆς ὑπ' ἀριθ. 769/1973 ἀποφάσεως τοῦ Μονομελοῦς Πρωτοδικείου Καρδίτσης καθορισθείσα ἀποζημίωσις διὰ τὸ προσκυρωμένον ὑπὲρ τοῦ καταθέτου Ἰωάννου Χρ. Εὐταξία, διὰ τῆς ὑπ' ἀριθ. 19/5.11.1971 πράξεως προσκυρώσεως καὶ ἀναλογισμοῦ τῆς παρὰ τῆ Νομαρχία Καρδίτσης Δ/σεως Τεχνικῶν Ὑπηρεσιῶν (Γραφ. Πολιοδ. Ἐφαρμογῶν), κυρωθείσης διὰ τῆς ὑπ' ἀριθ. Δ. 6021/4.3.1972 ἀποφάσεως τοῦ Νομάρχου Καρδίτσης καὶ ταύτης κυρωθείσης διὰ τῆς ὑπ' ἀριθ. Δ.Ε. 34933/18.10.1972 ἀποφάσεως τῆς περιφερειακῆς Διοικήσεως Θεσσαλίας, τμημα οἰκοπέδου κείμενον ἐντὸς τοῦ ρυμοτομικοῦ σχεδίου πόλεως Σοφάδων 2—3—3'—4—2, ἐμβαδοῦ δέκα ἐπτά (17) τετρ. μέτρα τοῦ κυρίου καὶ ἰδιοκτητῆ ὑπὲρ οὗ ἡ κατάθεσις Εὐαγγέλου Κ. Ἰατροῦ, ὡς εἰκονίζεται τοῦτο εἰς τὸ ἀπὸ τοῦ 1971 ἐπίσημον διάγραμμα Πολιοδ. Γραφ. Καρδίτσης. Τὸ ἄνω γραμματίον κατετέθη παρὰ τῷ Συμβολαιογράφῳ Σοφάδων Χρ. Κόκκαλη συναχθείσης τῆς ὑπ' ἀριθ. 11684/1974 πράξεώς του. Γίνεται μνεία, ὅτι ἡ ὅλη ἀποζημίωσις διὰ τὸ προσκυρωμένον τμημα ἀνέρχεται κατὰ ὑπολογισμὸν τοῦ καταμετρήσαντος αὐτὸ Πολιτικοῦ Μηχανικοῦ συμφώνως τῆ ἄνω ὑπ' ἀριθ. 769/1973 ἀπόφασις εἰς δραχμὰς 6.000 (ἕξ χιλιάδας). Ἐκ ταύτης ἐκπίπτει ποσὸν δραχμῶν χιλίων εἰκοσι (1.020) ὅση κατὰ τὴν ἄνω ἀπόφασιν εἶναι ἡ καθορισθείσα ἐπίσης διὰ τῆς αὐτῆς ἀποφάσεως ἀποζημίωσις, διὰ τὸ διὰ τῆς ὡς ἄνω ὑπ' ἀριθ. 19/1971 πράξεως Δ.Τ.Ν. Νομοῦ Καρδίτσης προσκυρωθὲν ὑπὲρ τοῦ Εὐαγγέλου Κ. Ἰατροῦ, τμημα οἰκοπέ-

δου τοῦ κυρίου, ἰδιοκτητῆ καὶ δικαιοῦχος ἐπίσης τῆς ἀποζημιώσεως Ἰωάννου Εὐταξία (1—12—34—1) ἐμβαδοῦ 1.70 τετρ. μέτρα, ὡς εἰκονίζεται εἰς τὸ αὐτὸ ὡς ἄνω διάγραμμα.

Ἐν Καρδίττῃ τῆ 18 Ὀκτωβρίου 1974

Ὁ Πληρεξούσιος Δικηγόρος
ΞΕΝΟΦΩΝ ΤΣΑΜΑΚΙΔΗΣ

(Αριθ. τριπλ. Ταμ. Γ. Ε. Ἀθ. 122322 τῆς 23.11.1974)

(5)

Περί ειδοποίησης της γενομένης παρακαταθέσεως, δι' αποζημίωσιν προσκυρωθέντος οικοπέδου ἐν τῇ πόλει Σοφάδων, Νομοῦ Καρδίτσης.

Διὰ τοῦ ὑπ' ἀριθ. 2026/17.10.1974 γραμματίου συστάσεως παρακαταθέσεως τοῦ Ταμείου Παρακαταθηκῶν καὶ Δανείων (Γραφ. Παρακαταθηκῶν Σοφάδων) παρακατετέθη αὐτῷ ὑπὸ τοῦ Ἰωάννου Χρίστου Εὐταξία, κατοικοῦ Λαρίσης, ὑπὲρ τῶν δικαιοῦχος: Βησσαρίωνος Γεωργίου Ριτσάκη, σιδ/κῶ, κατοικοῦ Βελεστίνου καὶ Αἰκατερίνης γῆρας Γεωργίου Ριτσάκη, κατοικοῦ Ἀθηνῶν, Γλῶσσικῆς 33, Ἅγιος Ἀρτέμιος, ἤδη ὁδὸς Φοινίκων 7, Κηπούπολις, Περιστέρη, Ἀθηνῶν, ἡ δυνάμει τῆς ὑπ' ἀριθ. 769/1973 ἀποφάσεως τοῦ Μονομελοῦς Πρωτοδικείου Καρδίτσης καθορισθείσα ἀποζημίωσις διὰ τὸ προσκυρωμένον ὑπὲρ τοῦ καταθέτου Ἰωάννου Χρ. Εὐταξία διὰ τῆς ὑπ' ἀριθ. 19/5.11.1971 πράξεως προσκυρώσεως καὶ ἀναλογισμοῦ τῆς παρὰ τῆ Νομαρχία Καρδίτσης Δ/σεως Τεχνικῶν Ὑπηρεσιῶν (Γραφ. Πολιοδ. Ἐφαρμογῶν) κυρωθείσης διὰ τῆς ὑπ' ἀριθ. Δ. 6021/4.3.1972 ἀποφάσεως τοῦ Νομάρχου Καρδίτσης καὶ ταύτης κυρωθείσης διὰ τῆς ὑπ' ἀριθ. Δ.Ε./34933/18.10.1972 ἀποφάσεως τῆς περιφερειακῆς Διοικήσεως Θεσσαλίας, τμημα οἰκοπέδου κείμενον ἐντὸς τοῦ ρυμοτομικοῦ σχεδίου πόλεως Σοφάδων, (1—2—3—3'—4—5—6—7—8—9—1) ἐμβαδοῦ διακοσίων δέκα ἐννέα καὶ πενήκοντα ἑκατοστῶν (219,50) τετρ. μέτρων τῶν κυρίων καὶ ἰδιοκτητῶν ὑπὲρ οὗ ἡ κατάθεσις Βησσαρίωνος Γεωργίου Ριτσάκη καὶ Αἰκατερίνης γῆρας Γεωργίου Ριτσάκη, ὡς εἰκονίζεται τοῦτο εἰς τὸ ἀπὸ τοῦ 1971 ἐπίσημον διάγραμμα Πολιοδ. Γραφείου Καρδίτσης. Τὸ ἄνω γραμματίον παρακατετέθη παρὰ τῷ Συμβολαιογράφῳ Σοφάδων Ἀριστ. Κόκκαλη, συναχθείσης τῆς ὑπ' ἀριθ. 11683/17.10.1974 πράξεώς του. Γίνεται μνεία, ὅτι ἡ ὅλη ἀποζημίωσις διὰ τὸ προσκυρωμένον τμημα ἀνέρχεται κατὰ τὸν ὑπολογισμὸν τοῦ καταμετρήσαντος Πολιτικοῦ Μηχανικοῦ συμφώνως τῆ ἄνω ὑπ' ἀριθ. 769/1973 ἀπόφασις εἰς δραχμὰς ἑβδομήκοντα μίαν χιλιάδας ὀκτακοσίας πενήκοντα (71.850). Ἐκ ταύτης ἐκπίπτει ποσὸν δραχμῶν εἰκοσι ὀκτὼ χιλιάδων πεντακοσίων (28.500), ὅση, κατὰ τὴν ἄνω ἀπόφασιν εἶναι ἡ καθορισθείσα ἐπίσης δι' αὐτῆς ἀποζημίωσις διὰ τὸ διὰ τῆς ὡς ἄνω, ὑπ' ἀριθ. 19/1971 πράξεως Δ.Τ.Ν. Νομοῦ Καρδίτσης προσκυρωθὲν ὑπὲρ τῶν Βησσαρίωνος Γεωργίου Ριτσάκη καὶ Αἰκατερίνης γῆρας Γεωργίου Ριτσάκη, τμημα οἰκοπέδου τοῦ κυρίου, ἰδιοκτητῆ καὶ δικαιοῦχος τῆς ἀποζημιώσεως Ἰωάννου Χρ. Εὐταξία (21—22—23—24—21) ἐμβαδοῦ ἐνενηκόντο πέντε (95) τετρ. μέτρα ὡς εἰκονίζεται εἰς τὸ αὐτὸ ὡς ἄνω διάγραμμα.

Ἐν Καρδίττῃ τῆ 18 Ὀκτωβρίου 1974

Ὁ Πληρεξούσιος Δικηγόρος
ΞΕΝΟΦΩΝ ΤΣΑΜΑΚΙΔΗΣ

(Αριθ. τριπλ. Ταμ. Γ. Ε. Ἀθ. 122323 τῆς 23.11.1974)