

# ΕΦΗΜΕΡΙΣ ΤΗΣ ΚΥΒΕΡΝΗΣΕΩΣ

## ΤΗΣ ΕΛΛΗΝΙΚΗΣ ΔΗΜΟΚΡΑΤΙΑΣ

ΕΝ ΑΘΗΝΑΙΣ  
ΤΗ 26 ΑΥΓΟΥΣΤΟΥ 1975

ΤΕΥΧΟΣ ΤΕΤΑΡΤΟΝ

ΑΡΙΘΜΟΣ ΦΥΛΛΟΥ  
171

### ΠΕΡΙΕΧΟΜΕΝΑ

#### ΑΠΑΛΛΟΤΡΙΩΣΕΙΣ ΑΝΑΚΟΙΝΩΣΕΙΣ

Περί ειδοποίησης της γενομένης καταθέσεως της αποζημιώσεως ακινήτων απαλλοτριωθέντων πρὸς κατασκευὴν καὶ ολοκλήρωσιν ἀρδευτικῶν ἔργων ποταμοῦ Πανδρόσου, Ἀράτου, Φιλιουρῆ, Κομοτηνῆς. . . . . 1

#### ΠΟΛΕΟΔΟΜΙΑ ΔΙΑΤΑΓΜΑΤΑ

Περί τροποποίησης τοῦ ρυμοτομικοῦ σχεδίου Πατρῶν. 2  
Περί καθορισμοῦ συντελεστοῦ δομῆσεως ἐνίων οἰκοπέδων τοῦ ρυμοτομικοῦ σχεδίου Κομοτηνῆς (Ροδόπης). . . . . 3

#### ΑΠΟΦΑΣΕΙΣ

Περί χαρακτηρισμοῦ ἰδιωτικῆς παρόδου ὡς νομίμως ὑφιστάμενης, πρὸ τοῦ ἔτους 1923 ἄνευ μεταβολῆς τῶν διαστάσεων αὐτῆς. . . . . 4  
Περί ἐγκρίσεως ρυμοτομικοῦ σχεδίου οἰκισμοῦ Μάης Σερβίων. . . . . 5

#### ΑΝΑΚΟΙΝΩΣΕΙΣ

Περί ειδοποίησης της γενομένης παρακαταθέσεως αποζημιώσεως λόγω προσκυρώσεως τμήματος οἰκοπέδου ἐν Χανίοις. . . . . 6  
Περί πράξεως τακτοποίησης, προσκυρώσεως καὶ ἀναλογισμοῦ τῆς Δ/σεως Τεχνικῶν Ὑπηρεσιῶν Νομοῦ Δράμας. . . . . 7

### ΑΠΑΛΛΟΤΡΙΩΣΕΙΣ

#### ΑΝΑΚΟΙΝΩΣΕΙΣ

Ἀριθ. Α. 5438/Φ 38δ. (1)

Περί ειδοποίησης της γενομένης καταθέσεως της αποζημιώσεως ακινήτων απαλλοτριωθέντων πρὸς κατασκευὴν καὶ ολοκλήρωσιν ἀρδευτικῶν ἔργων ποταμοῦ Πανδρόσου, Ἀράτου, Φιλιουρῆ, Κομοτηνῆς.

#### Ο ΥΠΟΥΡΓΟΣ ΔΗΜΟΣΙΩΝ ΕΡΓΩΝ

Ἐχόντες ὑπ' ὄψει τὰ ἀρθρα 7 καὶ 8 τοῦ ὑπ' ἀριθ. 797/1971 Ν.Δ. «περὶ ἀναγκαστικῶν ἀπαλλοτριώσεων», φέρομεν εἰς γνώσιν τῶν κερτημένων ἢ ἀξιούντων δικαιώματα κυριότητος ἐπὶ τῶν ἀκινήτων, τῶν ἀπαλλοτριωθέντων ἐν δυνάμει τῆς ὑπ' ἀριθ. Δ.7014/21.10.71 κοινῆς ἀποφάσεως τῶν Ὑπουργῶν Οἰκονομικῶν καὶ Δημοσίων Ἔργων (ΦΕΚ 257/71 τ. Δ'), διὰ τὴν κατασκευὴν καὶ ολοκλήρωσιν ἀρδευτικῶν ἔργων ποταμοῦ Πανδρόσου, Ἀράτου, Φιλιουρῆ Κομοτηνῆς, ὡς καὶ τῶν τυχόν ἐπὶ τῶν ἀκινήτων τούτων ἐγγεγραμμένων ἐνυποθήκων ἢ

κατασχόντων δανειστῶν ἢ τρίτων διεκδικητῶν ὅτι ἢ διὰ τῆς ὑπ' ἀριθ. 47/1972 ἀποφάσεως τοῦ Μονομελοῦς Πρωτοδικείου Ροδόπης, καθορισθεῖσα προσωρινῶς ἀποζημίωσις τῶν ὡς ἄνω ἀκινήτων, κατετέθη εἰς τὸ Γραφεῖο Παρακαταθηκῶν Κομοτηνῆς, ἐκδοθέντος τοῦ ὑπ' ἀριθ. 10760/30.6.75 γραμματίου συστάσεως παρακαταθήκης, συνολικοῦ ποσοῦ δραχμῶν πέντε χιλιάδων ἑξακοσίων εἴκοσι δύο (5.622).

Ἡ παρούσα δημοσιευθῆτω διὰ τῆς Ἐφημερίδος τῆς Κυβερνήσεως.

Ἐν Ἀθήναις τῇ 11 Ἰουλίου 1975

Ἐντολῇ Ὑπουργοῦ  
Ὁ Διευθυντῆς  
ΑΛ. ΒΑΦΕΙΑΔΗΣ

### ΠΟΛΕΟΔΟΜΙΑ ΔΙΑΤΑΓΜΑΤΑ

(2)

Περί τροποποίησης τοῦ ρυμοτομικοῦ σχεδίου Πατρῶν.

#### Ο ΠΡΟΕΔΡΟΣ ΤΗΣ ΕΛΛΗΝΙΚΗΣ ΔΗΜΟΚΡΑΤΙΑΣ

Ἐχόντες ὑπ' ὄψει τὰς διατάξεις τοῦ ἀπὸ 17 Ἰουλίου 1923 Ν. Δ/τος «περὶ σχεδίων πόλεων κλπ.», ὡς μεταγενεστέρως ἐτροποποιήθησαν καὶ συνεπληρώθησαν καὶ εἰδικότερον τῶν ἀρθρων 2 (παρ. 1), 3 καὶ 70 αὐτοῦ, καὶ ἰδόντες τὰς ὑπ' ἀριθ. 355/1974, 431/1974 καὶ 513/1974 πράξεις τοῦ Δημοτικοῦ Συμβουλίου Πατρῶν, ὡς καὶ τὰς ὑπ' ἀριθ. 1239/1973, 371/1974 καὶ 190/1975 γνωμοδοτήσεις τοῦ Συμβουλίου Δημοσίων Ἔργων (Τμήμα Μελετῶν), προτάσει τοῦ Ἡμετέρου ἐπὶ τῶν Δημοσίων Ἔργων Ὑπουργοῦ, ἀπεφασίσαμεν καὶ διατάσσομεν:

Ἄρθρον μόνον.

Ἐγκρίνεται ἡ τροποποίησις τοῦ ρυμοτομικοῦ σχεδίου Πατρῶν εἰς Συνοικίαν «Κανδριάνικα» διὰ τῆς διανοξέως δύο (2) ὁδῶν ἐντὸς τοῦ παρὰ τὰς ὁδοὺς «Ρ» καὶ Μαραγκοπούλου κειμένου οἰκοδομικοῦ τετραγώνου, ὡς ἐμφαίνεται εἰς τὸ, ὑπὸ τοῦ Προϊσταμένου τῆς Ὑπηρεσίας Οἰκισμοῦ, τεθεωρημένον διὰ τῆς ὑπ' ἀριθ. Ε. 15464/1975 πράξεως αὐτοῦ, σχετικὸν πρωτότυπον διάγραμμα, ὑπὸ κλίμακα 1:500, οὗτινος συνοπτικὸν ἀντίτυπον δημοσιεύεται μετὰ τοῦ παρόντος.

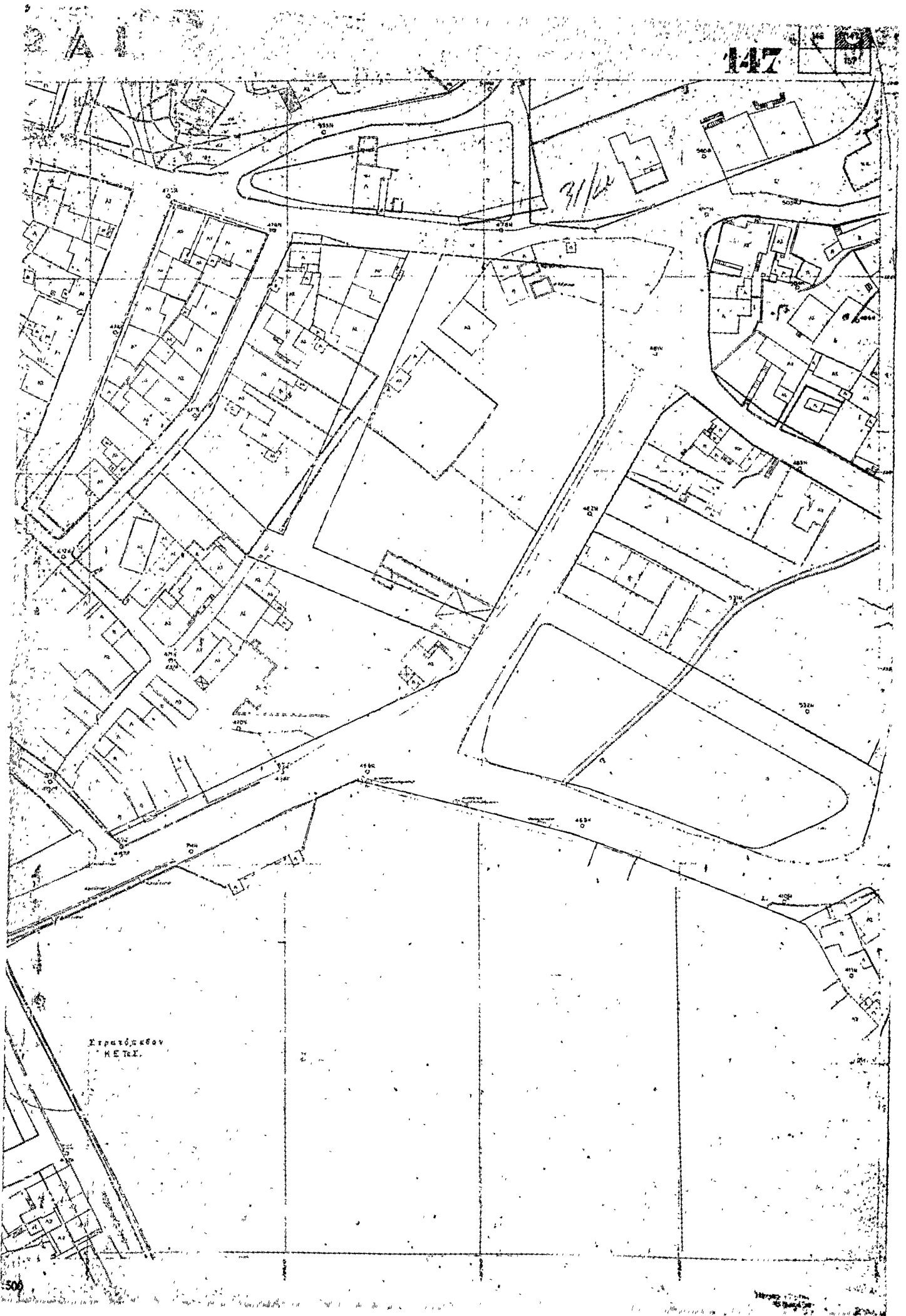
Εἰς τὸν αὐτὸν ἐπὶ τῶν Δημοσίων Ἔργων Ὑπουργόν, ἀνατίθεμεν τὴν δημοσίευσιν καὶ ἐκτέλεσιν τοῦ παρόντος Διατάγματος.

Ἐν Ἀθήναις τῇ 1 Ἰουλίου 1975

Ο ΠΡΟΕΔΡΟΣ ΤΗΣ ΔΗΜΟΚΡΑΤΙΑΣ  
ΚΩΝΣΤΑΝΤΙΝΟΣ Δ. ΤΣΑΤΣΟΣ

Ο ΥΠΟΥΡΓΟΣ ΔΗΜΟΣΙΩΝ ΕΡΓΩΝ  
ΧΡΙΣΤΟΦΟΡΟΣ ΣΤΡΑΤΟΣ





Στρατιωτικόν  
ΚΕ.ΚΕ.

147

3/12

'Αριθ. 18590.

(3)

Περὶ καθορισμοῦ συντελεστοῦ δομῆσεως ἐνίων οἰκοπέδων τοῦ ρυμοτομικοῦ σχεδίου Κομοτηνῆς (Ροδόπης).

**Ο ΠΡΟΕΔΡΟΣ  
ΤΗΣ ΕΛΛΗΝΙΚΗΣ ΔΗΜΟΚΡΑΤΙΑΣ**

Ἐχοντες ὑπ' ὄψει τὰς διατάξεις τοῦ ἀπὸ 17 Ἰουλίου 1923 Ν.Δ) τος «περὶ σχεδίων πόλεων κ.λ.π.», ὡς μεταγενεστέρως ἐτροποποιήθησαν καὶ συνεπληρώθησαν καὶ εἰδικώτερον τῶν ἄρθρων 9 καὶ 85Α αὐτοῦ, τοῦ Ν.Δ. 8/1973 «περὶ ΓΟΚ», ὡς ἐτροποποιήθη διὰ τοῦ Ν.Δ. 205/1974 (ΦΕΚ 363Α) καὶ εἰδικώτερον τοῦ ἄρθρου 35 (παρ. 1) αὐτοῦ καὶ ἰδόντες τὴν ὑπ' ἀριθμ. 86/1974 πράξιν τοῦ Δημοτικοῦ Συμβουλίου Κομοτηναίων, τὰς ὑπ' ἀριθμ. 1605/1974 καὶ 280/1975 γνωμοδοτήσεις τοῦ Συμβουλίου Δημοσίων Ἔργων (Τμήμα Μελετῶν), ὡς καὶ τὴν ὑπ' ἀριθμ. 396/1975 γνωμοδότησιν τοῦ Συμβουλίου τῆς Ἐπικρατείας, προτάσει τοῦ Ἡμετέρου ἐπὶ τῶν Δημοσίων Ἔργων Ὑπουργοῦ, ἀπεφασίσαιμεν καὶ διατάσσομεν :

Ἄρθρον μόνον.

Καθορίζεται εἰς ἓνα (1) ὁ μέγιστος συντελεστὴς δομῆσεως τῶν οἰκοπέδων τοῦ ρυμοτομικοῦ σχεδίου Κομοτηνῆς (Ροδόπης), ἐφ' ὧν ἐφαρμόζεται ὡς οἰκοδομικὸν σύστημα τὸ πανταχόθεν ἐλεύθερον δυνάμει τῆς παραγράφου 1 τοῦ ἄρθρου 2 τοῦ ἀπὸ 6/6/1934 Π.Δ/γματος «περὶ καθορισμοῦ ἐμβαδοῦ καὶ διαστάσεων οἰκοπέδων κ.λ.π. τῆς πόλεως Κομοτηνῆς». (ΦΕΚ 186/Δ).

Εἰς τὸν αὐτὸν ἐπὶ τῶν Δημοσίων Ἔργων Ὑπουργὸν ἀνατίθεμεν τὴν δημοσίευσιν καὶ ἐκτέλεσιν τοῦ παρόντος Διατάγματος.

Ἐν Ἀθήναις τῇ 4 Ἰουλίου 1975

**Ο ΠΡΟΕΔΡΟΣ ΤΗΣ ΔΗΜΟΚΡΑΤΙΑΣ**  
**ΚΩΝΣΤΑΝΤΙΝΟΣ Δ. ΤΣΑΤΣΟΣ**  
Ο ΥΠΟΥΡΓΟΣ ΔΗΜΟΣΙΩΝ ἜΡΓΩΝ  
**ΧΡΙΣΤΟΦΟΡΟΣ ΣΤΡΑΤΟΣ**

**ΑΠΟΦΑΣΕΙΣ**

'Αριθ. 560819/1358.

(4)

Περὶ χαρακτηρισμοῦ ἰδιωτικῆς παρόδου ὡς νομίμως ὑφισταμένης, πρὸ τοῦ ἔτους 1923 ἄνευ μεταβολῆς τῶν διαστάσεων αὐτῆς.

**Ο ΝΟΜΑΡΧΗΣ ΑΤΤΙΚΗΣ  
ΔΙΑΜΕΡΙΣΜΑ ΑΘΗΝΩΝ**

Ἐχοντες ὑπ' ὄψει :

1. Τὰς διατάξεις τῆς παρ. 4 τοῦ ἄρθρου 20 τοῦ ἀπὸ 17-7-1923 Ν.Δ. «περὶ Σχεδίων Πόλεων κλπ.».

2. Τὰς διατάξεις τοῦ Ν. 3200/55 «περὶ διοικητικῆς ἀποκεντρώσεως» ὡς οὗτος συνεπληρώθη καὶ ἐτροποποιήθη μεταγενεστέρως.

3. Τὰς διατάξεις τῆς παρ. 1 τοῦ ἄρθρου 5 τοῦ Ν.Δ. 1147/1972 «περὶ διοικήσεως τῆς μεζιζονος Πρωτευούσης».

4. Τὰς διατάξεις τοῦ ἄρθρου 3 τοῦ ὑπ' ἀριθ. 805/72 Β.Δ. «περὶ καθορισμοῦ διατηρουμένων ὑπὲρ τοῦ Νομάρχου Ἀττικῆς ἀρμολιότητων κλπ.».

5. Τὴν ὑπ' ἀριθ. Συνεδρία 50η Πράξις 17 γνωμοδότησιν τοῦ παρ' ἡμῶν Συμβουλίου Δημοσίων Ἔργων, ἰδόντες δέ :

1) Τὴν ἀπὸ 12-6-75 αἴτησιν τοῦ Μάρκου Γναφάκη αἰτοῦντος τὸν χαρακτηρισμὸν τῆς ὁδοῦ Ψυτταλείας κειμένης ἐντὸς τοῦ Ο.Τ. τοῦ περικλειομένου ὑπὸ τῶν ὁδῶν Ἀγ. Ζώνης, Λέσβου, Νάξου, καὶ Μυτιλήνης ὡς νομίμως ὑφισταμένης ἀπὸ τοῦ ἔτους 1920 ἄνευ μεταβολῆς τῶν διαστάσεων αὐτῆς.

2) Τὰ ὑπ' ἀριθ. Συμβόλαια :

α) 2003/18-3-1965 Συμβολαιογράφου Ἀθηνῶν Νικολάου Δ. Τριβέλα.

β) 17465/19-3-1920 Συμβολαιογράφου Ἀθηνῶν Ἀλεξάνδρου Ι. Ζαχαροπούλου, ἐξ ὧν προκύπτει ὅτι ἡ ὁδὸς Ψυτταλείας ἐντὸς τοῦ Ο.Τ. τοῦ περικλειομένου ὑπὸ τῶν ὁδῶν Ἀγ. Ζώνης, Λέσβου, Νάξου καὶ Μυτιλήνης ἐσχηματίσθη πρὸ τῆς ἰσχύος τοῦ ἡγουμένου διατάγματος καὶ ἄνευ μεταβολῆς τῶν διαστάσεων αὐτῆς, ἀποφασίζομεν :

Χαρακτηρίζομεν τὴν ἰδιωτικὴν πάροδον ὑπὸ τὴν ἐπωνυμίαν Ψυτταλείας εἰς Ἀθήνας ἐντὸς τοῦ Ο.Τ. τοῦ περικλειομένου ὑπὸ τῶν ὁδῶν Ἀγ. Ζώνης, Λέσβου, Νάξου καὶ Μυτιλήνης, ὡς νομίμως ὑφισταμένην.

Ἐν Ἀθήναις τῇ 23 Ἰουλίου 1975

Ὁ Ἀναπληρωτὴς Νομάρχης  
Προϊστάμενος Διαμερίσματος Ἀθηνῶν  
**Γ. ΚΟΡΟΜΑΝΤΖΟΣ**

'Αριθ. ΤΥ 3404.

(5)

Περὶ ἐγκρίσεως ρυμοτομικοῦ σχεδίου οἰκισμοῦ Μάη Σεργίων.

**Ο ΝΟΜΑΡΧΗΣ ΚΟΖΑΝΗΣ**

Ἐχοντες ὑπ' ὄψει :

1) Τὸ ἀπὸ 17.7.1923 Ν. Δ/τος περὶ σχεδίων πόλεων κλπ.

2) Τὸ ἄρθρον 1 τοῦ ὑπ' ἀριθ. 1018/71 Ν. Δ/τος περὶ τροποποιήσεως καὶ συμπληρώσεως τοῦ Α.Ν. 314/1968 περὶ παροχῆς εἰς τὸν Ὑπουργὸν Βορείου Ἑλλάδος καὶ τοὺς Νομάρχας ἀρμολιότητος ἐπὶ θεμάτων ἐγκρίσεως, ἐπεκτάσεως ἢ τροποποιήσεως σχεδίων πόλεων καὶ κωμῶν.

3) Τὸ ὑπ' ἀριθ. 8/73 Ν.Δ. περὶ Γενικοῦ Οἰκοδομικοῦ Κανονισμοῦ τοῦ Κράτους (ΦΕΚ 9.6.73).

4) Τὴν ἀνάγκην ἐγκρίσεως τοῦ ἐν θέματι σχεδίου διὰ τὴν μεταφορὰν τοῦ κατολισθαίνοντος οἰκισμοῦ Λάβια Ν. Κοζάνης.

5) Τὴν σύμφωνον γνωμοδότησιν τοῦ Περιφερειακοῦ Συμβουλίου Δημοσίων Ἔργων — Τμήμα Νομοῦ Κοζάνης, ἀποφασίζομεν :

Ἐγκρίνομεν τὸ ρυμοτομικὸν σχέδιον τοῦ οἰκισμοῦ Μάη Σεργίων ὡς ἐμφαίνεται εἰς τὸ τεθεωρημένον σχετικὸν διάγραμμα ὑπὸ κλίμακα 1:1000 καὶ χαρακτηρίζομεν τὸν ὡς ἄνω οἰκισμὸν ὡς ἀγροτικὸν ὅτε θὰ ἔχη ἐφαρμογὴν τὸ κεφάλαιον Ζ τοῦ Ν.Δ. ὑπ' ἀριθ. 8/1973.

Τὰ ἐλάχιστα ὄρια ἐμβαδοῦ καὶ διαστάσεων τῶν οἰκοπέδων καθορίζονται ὡς ἀκολούθως :

Ἐλάχιστον πρόσωπον 14 μ.

Ἐλάχιστον βάθος 18 μ.

Ἐλάχιστον ἐμβαδὸν 250 μ<sup>2</sup>.

Μέγιστον ποσοστὸν καλύψεως 50%.

Μέγιστος ἀριθμὸς ὁρόφων 2.

Μέγιστον ὕψος 7,50 μ.

Οἰκοδομικὸν σύστημα πτερόγων.

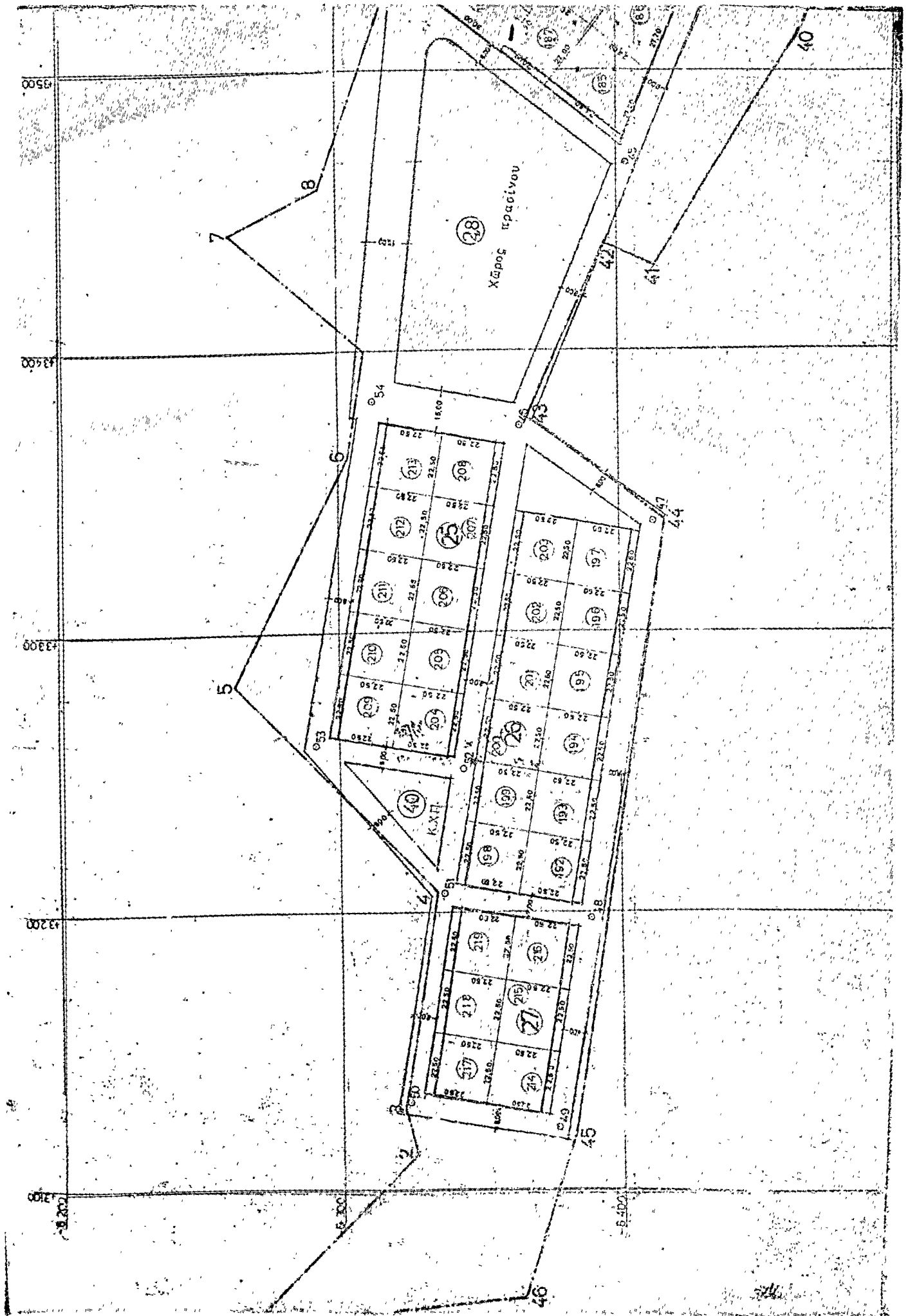
Ἀπόστασις οἰκοδομικῆς ἀπὸ τὴν ρυμοτομικὴν γραμμὴν (πρασινὰ) 3,00 μ.

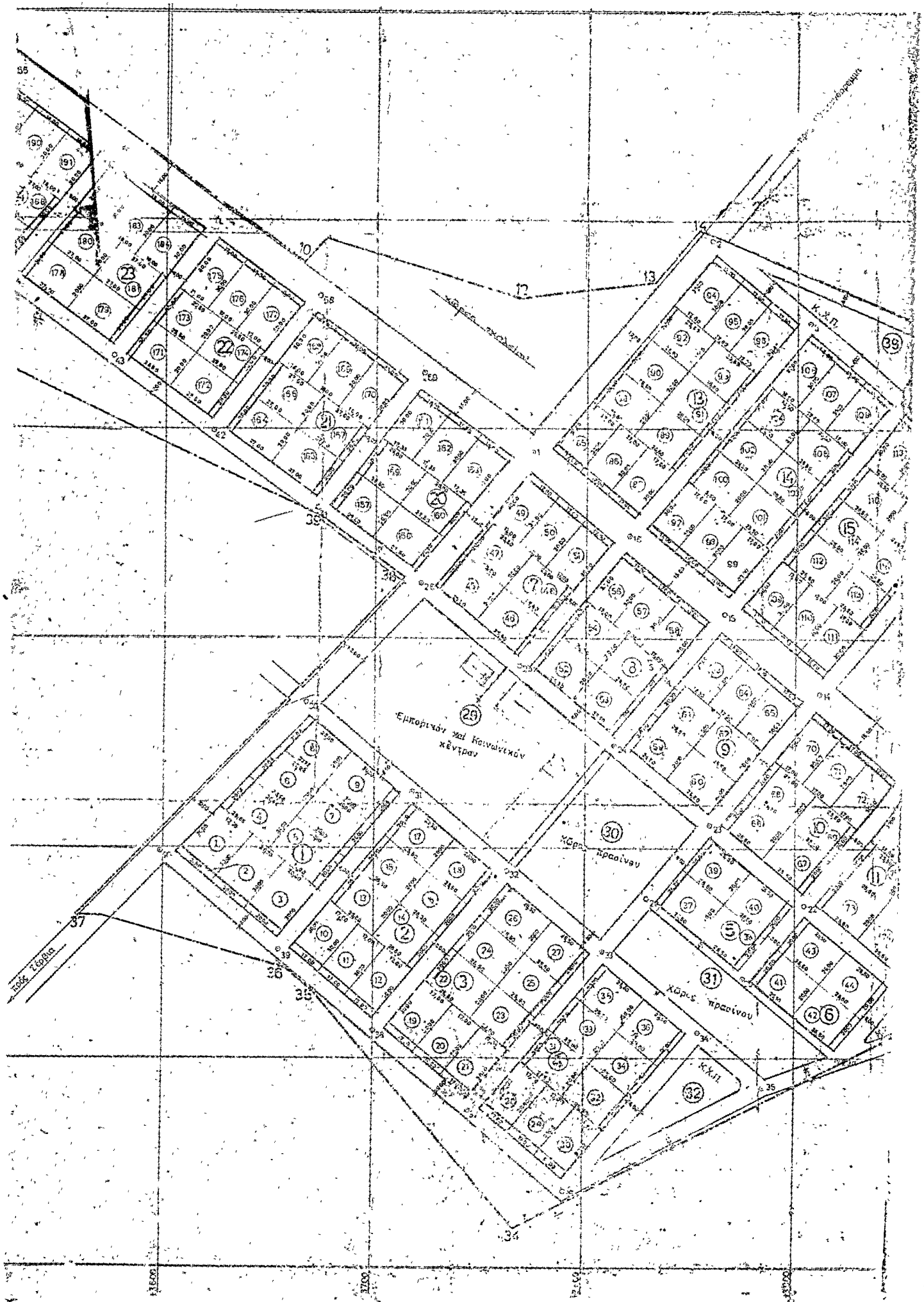
Διὰ τὰ παραχωρηθέντα οἰκόπεδα, ἰσχύουν τὰ ἐλάχιστα ὄρια ἐμβαδοῦ καὶ διαστάσεων μὲ τὰ ὁποῖα παρεχωρήθησαν.

Ἡ παρούσα δημοσιευθῆτω διὰ τῆς Ἐφημερίδος τῆς Κυβερνήσεως.

Ἐν Κοζάνῃ τῇ 14 Ἰουνίου 1975

Ὁ Νομάρχης  
**ΑΘΑΝ. ΚΑΡΑΓΚΟΥΝΙΔΗΣ**







## ΑΝΑΚΟΙΝΩΣΕΙΣ

(6)

Περί είδοποιήσεως τῆς γενομένης παρακαταθέσεως ἀποζημιώσεως λόγω προσκυρώσεως τμήματος οἰκοπέδου ἐν Χανίοις.

Συνεστήθη παρακαταθήκη, ποσῶν 38.061 δραχμῶν, εἰς τὸ Ταμεῖον Παρακαταθηκῶν καὶ Δανείων διὰ τοῦ ὑπ' ἀριθμὸν 12841/10.7.1975 δελτίου τούτου.

Ἡ σύστασις ἐγένετο ὑπὸ τοῦ Παρασκευᾶ Κωνσταντίνου Χειλαδάκη, κατοικοῦ Χανίων, ὁδὸς Κυθωνίας 90, ὑπὲρ τοῦ ἀναγνωρισθρομένου ἀρμολίως ἀληθοῦς δικαιοῦχου τοῦ ποσῶν τῆς ἀποζημιώσεως λόγω προσκυρώσεως διὰ τῆς ὑπ' ἀριθμὸν 15/12 Ὀκτωβρίου 1960 πράξεως ἀναλογισμοῦ τοῦ Γραφείου Νομομηχανικοῦ Χανίων, κυρωθεῖσα διὰ τῆς ὑπ' ἀριθμὸν 1395/95/513//1960 ἀποφάσεως τοῦ Νομάρχου Χανίων, τμημάτων ἐδάφους εἰς ἰδιοκτησίας του.

Ἐν Χανίοις τῇ 21 Ἰουλίου 1975

Ὁ Πληρεξούσιος Δικηγόρος

ΓΙΑΝΝΗΣ ΕΜ. ΚΩΝΣΤΑΝΤΙΝΙΔΗΣ

(Ἀριθ. τριπλ. 65137/75, ΙΖ' Δημ. Ταμ. Ἀθηνῶν)

(7)

Περί πράξεως τακτοποιήσεως, προσκυρώσεως καὶ ἀναλογισμοῦ τῆς Δ/σεως Τεχνικῶν Ὑπηρεσιῶν Νομοῦ Δράμας.

Ὁ ΔΗΜΑΡΧΟΣ ΔΡΑΜΑΣ

Φέρεται εἰς γνῶσιν παντὸς ἐνδιαφερομένου ὅτι πρὸς ἀποζημιώσιν τῶν ἰδιοκτησιῶν αἵτινες περιλαμβάνονται

εἰς τὴν ὑπ' ἀριθμ. 31/1973 πράξιν τακτοποιήσεως, προσκυρώσεως καὶ ἀναλογισμοῦ τῆς Δ/σεως Τεχνικῶν Ὑπηρεσιῶν Νομοῦ Δράμας, ὑπὸ τοὺς διακριτικούς ἀριθμοὺς 2, 4 καὶ 5 παρακατετέθησαν ὑπὸ τοῦ Δήμου Δράμας εἰς τὸ Ταμεῖον Παρακαταθηκῶν καὶ Δανείων (Γραφεῖον Δράμας) συνολικῶς δραχμαὶ ἑκατὸν τριάκοντα χιλιάδες πεντακόσιαι τριάκοντα καὶ 0,50 (130.530,50) ἐκδοθέντος τοῦ ὑπ' ἀριθμ. 12204/15.7.1975 γραμματίου συστάσεως παρακαταθήκης ὅπερ κατετέθη εἰς τὸν Συμβολαιογράφον Δράμας Κων/νον Τσαούσην συνταχθείσης τῆς ὑπ' ἀριθμ. 5043 15.7.75 πράξεως αὐτοῦ, ὑπὲρ τῶν εἰκαζομένων ἰδιοκτητῶν ἦτοι τῆς ὑπ' ἀριθμ. 2 ἰδιοκτησίας ὑπὲρ κληρονόμων Σταύρου Παρασκευᾶ δραχμαὶ 67.440, 50 μετὰ τὸν συμφηφισμὸν τῶν δικαιωμάτων καὶ ὑποχρεώσεων καὶ μετ' ἀφαίρεσιν τῆς ἀξίας τοῦ ὡς ἐτοιμορρόπου κατεδαφισθέντος κτίσματος δυνάμει τῆς ὑπ' ἀριθμ. 13/1974 ἐκθέσεως ἐτοιμορρόπου ὄγκου 74,10 μ3, τῆς ὑπ' ἀριθμ. 4 ἰδιοκτησίας ὑπὲρ Νικολάου Τόλιου δραχμαὶ 20.506 καὶ τῆς ὑπ' ἀριθμ. 5 ἰδιοκτησίας ὑπὲρ Τριανταφύλλου Ἰωαννίδη δραχμαὶ 42.574. Αἱ τιμαὶ αὗται ἀφοροῦν τὴν προσωρινὴν τιμὴν μονάδος ὡς αὕτη καθωρίσθη διὰ τῆς ὑπ' ἀριθμ. 110/1974 ἀποφάσεως τοῦ Μονομελοῦς Πρωτοδικείου Δράμας.

Ἡ παροῦσα δημοσιευθῆτω διὰ τῆς Ἐφημερίδος τῆς Κυβερνήσεως.

Ἐν Δράμα τῇ 15 Ἰουλίου 1975

Ὁ Δήμαρχος Δράμας.  
ΑΝΑΣΤΑΣΙΟΣ ΜΑΚΡΗΣ