

Άριθ. 33789/3133.

(2)

Περὶ ἀνακλήσεως τῆς δυνάμει τῆς ὑπ' ἀριθ. 78568/24.8.70 ἀποφάσεως Ὑπουργοῦ Βιομηχανίας κηρυχθείσης ἀπαλλοτριώσεως διὰ τὴν ἐγκατάστασιν τοῦ Θερμικοῦ Κέντρου Ρόδου.

Ο ΥΠΟΥΡΓΟΣ ΒΙΟΜΗΧΑΝΙΑΣ

Ἐχοντες ὑπ' ὄψει :

α) Τὰς διατάξεις τοῦ ὑπ' ἀριθ. 1731/1939 Α.Ν. «περὶ ἀναγκαστικῶν ἀπαλλοτριώσεων» ὡς οὗτος κωδικοποιηθεὶς διὰ τοῦ ἀπὸ 29/30.4.1953 Β.Δ. καὶ τροποποιηθεὶς μεταγενεστέρως ἰσχύει.

β) Τὰς διατάξεις τοῦ ἀρθροῦ 4, παραγρ. 2 τοῦ ὑπ' ἀριθ. 1468/1950 Ν. «περὶ ἰδρύσεως Δημοσίας Ἐπιχειρήσεως Ἡλεκτρισμοῦ» ὡς οὗτος ἐτροποποιήθη καὶ συνεπληρώθη μεταγενεστέρως δυνάμει τοῦ ὑπ' ἀριθ. 1672/1951 Ν., κυρωθέντος διὰ τοῦ ὑπ' ἀριθ. 2113/1952 Ν.

γ) Τὰς διατάξεις τοῦ ἀρθροῦ 9 τοῦ ὑπ' ἀριθ. 1566/1950 Α.Ν. «περὶ κυρώσεως τῆς μετὰ τοῦ οἴκου «ΕΒΑΣCO» συναφθείσης τὴν 20ῆν Ἰουλίου 1950 συμβάσεως κ.λπ.» ὡς αἱ διατάξεις αὗται ἐκυρώθησαν, ἐτροποποιήθησαν καὶ συνεπληρώθησαν δυνάμει τοῦ ὑπ' ἀριθ. 1633/1951 Ν.

δ) Τὴν ὑπ' ἀριθ. 0.1.1/Φ.213.84/22372/16.5.1975 εἰσήγησιν τοῦ Διοικητοῦ τῆς ΔΕΗ πρὸς τὸ Διοικητικὸν Συμβούλιον αὐτῆς.

ε) Τὴν ὑπ' ἀριθ. 108/27.5.75 ἀπόφασιν τοῦ Διοικητικοῦ Συμβουλίου τῆς Δημοσίας Ἐπιχειρήσεως Ἡλεκτρισμοῦ ληφθεῖσαν κατὰ τὴν ὑπ' ἀριθ. 17/25.5.75 συνεδρίασιν αὐτοῦ, ἀποφασίζομεν :

Ἀνακαλοῦμεν τὴν ὑπ' ἀριθ. 78568/24.8.1970 ἀπόφασιν τοῦ Ὑπουργοῦ Βιομηχανίας, δημοσιευθεῖσαν εἰς τὸ ΦΕΚ Δ' 191/9.9.70, δι' ἧς ἐκηρύχθη, ὑπὲρ καὶ δαπάναις τῆς Δημοσίας Ἐπιχειρήσεως Ἡλεκτρισμοῦ, ἀναγκαστικὴ ἀπαλλοτριώσις ἐκτάσεως ἑκατὸν πενήντα ἑννέα χιλιάδων πεντακοσίων δέκα πέντε (159.515) τετραγωνικῶν μέτρων, κειμένης εἰς τὴν κτηματικὴν περιοχὴν τῆς Κοινότητος Ἀφάντου, Ἐπαρχίας Ρόδου τοῦ Νομοῦ Δωδεκανήσου διὰ τὴν ἐγκατάστασιν τοῦ Θερμικοῦ Κέντρου Ρόδου, λόγῳ τοῦ παρὰ τοῦ Ἐθνικοῦ Ὄργανισμοῦ Τουρισμοῦ, χαρακτηρισμοῦ τῆς περιοχῆς ὡς τουριστικῆς καὶ τῆς ἐπιλογῆς νέας θέσεως ἐγκαταστάσεως τοῦ Θερμικοῦ Κέντρου. Ἢ ἕκτασις αὕτη εἰκονίζεται εἰς τὸ ὑπ' ἀριθ. 6718/1970 (1η ἀναθεώρησις 26.6.70) κτηματολογικὸν διάγραμμα καὶ τὸν ἐπ' αὐτοῦ κτηματολογικὸν πίνακα, ἀμφοτέρων συνταγέντων παρὰ τῆς ἀρμοδίας Τεχνικῆς Ὑπηρεσίας τῆς ΔΕΗ.

Ἡ παρούσα δημοσιευθεῖσα διὰ τῆς Ἐφημερίδος τῆς Κυβερνήσεως.

Ἐν Ἀθήναις τῆ 9 Αὐγούστου 1975

Ο ΥΠΟΥΡΓΟΣ
ΚΩΝΣΤΑΝΤΙΝΟΣ ΚΟΝΟΦΑΓΟΣ

Άριθ. ΤΥ' 9675.

(3)

* Περὶ κηρύξεως ἀναγκαστικῆς ἀπαλλοτριώσεως συνολικοῦ ἐμβαδοῦ μ² 7.450 διὰ τὴν κατασκευὴν δεξαμενῆς καὶ ἀντλιοστασίου διὰ τὴν ὕδρευσιν νέου οἰκισμοῦ εἰς θέσιν Κάστρο Κοινότητος Πλαγιᾶς Βονίτσης.

Ο ΝΟΜΑΡΧΗΣ ΑΙΤΩΛΙΑΣ ΚΑΙ ΑΚΑΡΝΑΝΙΑΣ

Ἐχοντες ὑπ' ὄψει :

1) Τὰς διατάξεις τοῦ Ν.Δ. 797/71 «περὶ ἀναγκαστικῶν ἀπαλλοτριώσεων».

* Ἀναδημοσιεύεται ὡς ἐσφαλμένως δημοσιευθεῖσα εἰς τὸ ὑπ' ἀριθ. 153 Φ.Ε.Κ. (τεῦχος Δ'), τῆς 18.7.75).

2) Τὰς διατάξεις τοῦ 139/1971 Β. Δ./τος «περὶ ἀρμοδιότητος τῶν Νομαρχῶν πρὸς κήρυξιν ἀναγκαστικῶν τιῶν ἀπαλλοτριώσεων».

3) Τὴν ἄμειον καὶ ἐπιτακτικὴν ἀνάγκη διὰ λόγους κοινῆς ὠφελείας ἦτοι πρὸς κατασκευὴν ἀντλιοστασίου καὶ δεξαμενῆς πρὸς ὕδρευσιν τοῦ νέου οἰκισμοῦ εἰς θέσιν Κάστρο Πλαγιᾶς Βονίτσης βάσει τῶν σχετικῶν διατάξεων τοῦ Ν. 2292/1922 «περὶ ἀπαλλοτριώσεως πηγαιῶν ὑδάτων διὰ δημοσίαν ὠφέλειαν».

4) Τὰ συνταχθέντα παρὰ τῆς ΔΤΥΝ. Αἰτωλίας καὶ Ἀκαρνανίας κτηματολόγια δεόντως τεθεωρημένα κατὰ τὴν 26.6.1975 παρὰ τοῦ Προϊσταμένου αὐτῆς Ἐπιθεωρητοῦ Δ.Ε. Ἀθαν. Τζαμαλοῦκα, ἀποφασίζομεν :

1. Κηρύσσομεν ἀναγκαστικῶς ἀπαλλοτριωτέαν, λόγῳ δημοσίας ὠφελείας ἦτοι πρὸς κατασκευὴν ἀντλιοστασίου καὶ δεξαμενῆς διὰ τὴν ὕδρευσιν τοῦ νέου οἰκισμοῦ εἰς θέσιν Κάστρο περιοχῆς Κοινότητος Πλαγιᾶς Βονίτσης συνολικοῦ ἐμβαδοῦ μ² 7.450, ὡς αὕτη εἰκονίζεται εἰς τὸ συνοδῶν τὴν παρούσαν, οἰκείον κτηματολόγιον δεόντως ὑπογεγραμμένον καὶ τεθεωρημένον ὡς ἄνω, ὑπὸ τοῦ Προϊσταμένου τῆς παρ' ἡμῖν ΔΤΥ.

2. Ἡ ἀπαλλοτριώσις κηρύσσεται ὑπὲρ τοῦ Δημοσίου καὶ δαπάναις τούτου εἰς βάρος τῆς ἐγκειμένης πιστώσεως τοῦ ἀντιστοίχου ἔργου 296.000 Δημ. Ἐπενδύσεων ἀρμοδιότητος τοῦ ΥΠΚΥ.

Ἡ παρούσα δημοσιευθεῖσα διὰ τῆς Ἐφημερίδος τῆς Κυβερνήσεως.

Ἐν Μεσολογγίῳ τῆ 23 Ἰουλίου 1975

Ὁ Νομάρχης
ΑΛΕΞ. ΖΑΡΚΑΔΑΣ

Άριθ. 9543.

(4)

Περὶ ἀπ' εὐθείας ἐξαγορᾶς ἀκινήτων ἐκτάσεως 1.888 μ² πρὸς κατασκευὴν τῆς ἐπαρχιακῆς οδοῦ Ἀμαλιάδος—Μπεςσερέ—Οινόης.

Ο ΝΟΜΑΡΧΗΣ ΗΛΕΙΑΣ

Ἐχοντες ὑπ' ὄψει :

1. Τὰς διατάξεις τοῦ Ν.Δ. 797/71 «περὶ ἀναγκαστικῶν ἀπαλλοτριώσεων», ἐν συνδυασμῷ πρὸς τὰς διατάξεις τοῦ ὑπ' ἀριθ. 139/71 Β. Δ. «περὶ ἀρμοδιότητος τῶν Νομαρχῶν πρὸς κήρυξιν ἀναγκαστικῶν τιῶν ἀπαλλοτριώσεων».

2. Τὰς διατάξεις τοῦ ἀρθροῦ 23 τοῦ ἀπὸ 25.11.29 Δ) τος «περὶ κωδικοποιήσεως τῶν περὶ κατασκευῆς καὶ συντηρήσεως ὁδῶν κειμένων διατάξεων».

3. Τὴν ἀπὸ 10.7.75 πραεκτημητικὴν ἐκθεσιν τῆς ἀρμοδίας Ἐπιτροπῆς, δι' ἧς καθορίζεται ἡ ἀξία τῶν ἐν θέματι ἀκινήτων.

4. Τὰς ὑπευθύνους δηλώσεις, ἐν συνόλῳ 4, τῶν ἐνδιαφερομένων ἰδιοκτητῶν, τοῦ ἀπὸ 5.3.75 οἰκείου Κτηματολογικοῦ πίνακος τοῦ συντάξαντος Μητ/κοῦ Γ. Παγανιά, δι' ὧν ἀποδέχονται τὴν ἀπ' εὐθείας ἐξαγορὰν ἐκ μέρους τοῦ Δημοσίου τῶν, ἐν αὐτῷ ἀναφερομένων, ἀκινήτων τῶν, ἑναντι τῆς, ὑπὸ τῆς ἀρμοδίας Ἐπιτροπῆς, προσδιορισθείσης ἀξίας.

5. Τὸ ὑπ' ἀριθ. 834/14.4.75 ἔγγραφο τοῦ Νομαρχιακοῦ Ταμείου Ἠλείας ὡς καὶ τὸ ἀπόσπασμα τοῦ ὑπ' ἀριθ. 9 Πραεκτημικοῦ τοῦ Δ.Σ. τούτου.

6. Τὴν ὑπ' ἀριθ. Α. 25554/10.9.74 ἀπόφασιν τῆς Νομαρχίας Ἠλείας, ἀποφασίζομεν :

Τὴν ἀπ' εὐθείας ἐξαγορὰν, λόγῳ δημοσίας ὠφελείας, ἦτοι πρὸς κατασκευὴν τῆς ἐπαρχιακῆς οδοῦ Ἀμαλιάδος—Μπεςσερέ—Οινόης, ἐκτάσεως 1.888 μ², ὡς αὕτη ἐμφαίνεται εἰδικώτερον εἰς τὸ ὑπὸ κλίμακα 1:500 κτηματολογικὸν διάγραμμα καὶ τὸν ἐπ' αὐτοῦ κτηματολογικὸν πίνακα τοῦ συντάξαντος Μηχανικοῦ Γ. Παγανιά, δεόντως τεθεωρημένων τὴν 5.3.75 ὑπὸ τοῦ Δ/ντοῦ Τεχνικῶν Ὑπηρεσιῶν Ν. Ἠλείας.

Ἐπὶ τῆς ὡς ἄνω ἐκτάσεως προβάλλουν δικαιώματα κυριότη-

τητος οι: 1) Κατσαντώνης Θεόδωρος, 2) 'Αστέρη 'Ελένη κλπ.

'Η άπ' εὐθείας ἐξαγορά γίνεται ὑπὲρ τοῦ Δημοσίου καὶ δαπάναις τοῦ Νομαρχιακοῦ Ταμείου 'Ηλείας, θεβαιουμένη διὰ τῆς συντάξεως καὶ μεταγραφῆς τῶν οἰκείων συμβολαιογραφικῶν πράξεων.

'Η παροῦσα δημοσιευθῆτω διὰ τῆς 'Εφημερίδος τῆς Κυβερνήσεως.

Ἐν Πύργῳ τῆ 5 Αὐγούστου 1975

Ὁ Νομαρχῶν Διευθυντῆς
Κ. ΚΟΥΡΤΗΣ

Ἄριθ. 123.

(5)

Περὶ ἐπικυρώσεως ἐκθέσεως καθορισμοῦ τῆς ὀριογραμμῆς αἰγιαλοῦ καὶ παραλίας εἰς θέσιν «ΜΥΛΟΠΟΤΑΜΟΣ» Τσαγκαράδας Ν. Μαγνησίας.

Ο ΝΟΜΑΡΧΗΣ ΜΑΓΝΗΣΙΑΣ

Ἐχοντες ὑπ' ὄψει:

1. Τὰς διατάξεις:

α) Τοῦ Α.Ν. 2344/1940 «περὶ αἰγιαλοῦ καὶ παραλίας».

β) Τοῦ Α.Ν. 263/1968 «περὶ τροποποιήσεως καὶ συμπληρώσεως τῶν διατάξεων «περὶ Δημοσίων Κτημάτων».

γ) Τοῦ Ν. 3200/1955 «περὶ Διοικητικῆς ἀποκεντρώσεως», ὡς συνεπληρώθη ὑπὸ τοῦ Ν.Δ. 532/1970 καὶ τὸ ἐκδοθὲν εἰς ἐκτέλεσιν τούτου ὑπ' ἀριθ. 704/1970 Β.Δ.

2. Τὴν ἀπὸ 11.11.74 ἐκθεσιν τῆς ὑπὸ τοῦ ἄρθρου 5 τοῦ Α.Ν. 263/68 προβλεπομένης ἐπιτροπῆς, περὶ τοῦ καθορισμοῦ τῆς ὀριογραμμῆς αἰγιαλοῦ καὶ παραλίας εἰς θέσιν «ΜΥΛΟΠΟΤΑΜΟΣ» Τσαγκαράδας Νομοῦ Μαγνησίας, ὡς καὶ τὸ συνοδεῦον τὴν ἐκθεσιν διάγραμμα, θεωρηθὲν ὑπὸ τοῦ Δ/ντοῦ τῆς Διευθύνσεως Τεχνικῶν Ὑπηρεσιῶν καὶ εἰς ὃ ἐχαράχθη, δι' ἐρυθρᾶς γραμμῆς ἢ ὀριογραμμῆς τοῦ αἰγιαλοῦ καὶ διὰ κιτρίνης ἢ ὀριογραμμῆς τῆς παραλίας.

3. Τὸ ἀπὸ 9.11.1974 τοπογραφικὸν διάγραμμα τῆς ἐν λόγῳ περιοχῆς, συνταχθὲν ὑπὸ πολιτικοῦ μηχανικοῦ καὶ θεωρηθὲν ὑπὸ τοῦ Δ/ντοῦ Τεχνικῶν Ὑπηρεσιῶν Νομοῦ Μαγνησίας.

4. Τὴν σύμφωνον γνώμην τοῦ Ἀρχηγείου Ναυτικοῦ, διατυπωθεῖσαν διὰ τοῦ ὑπ' ἀριθ. Φ.187.2/192/75 ἐγγράφου του, ἀποφασίζομεν:

Ἐπικυροῦμεν τὴν ἀπὸ 11.11.1974 ἐκθεσιν τῆς κατὰ τὸ ἄρθρον 5 Α.Ν. 263/68 ἐπιτροπῆς καθορισμοῦ τῆς ὀριογραμμῆς τοῦ αἰγιαλοῦ καὶ παραλίας εἰς θέσιν «ΜΥΛΟΠΟΤΑΜΟΣ» Τσαγκαράδας Ν. Μαγνησίας, ὡς καὶ τὸ συνοδεῦον τὴν ἐκθεσιν ταύτην τοπογραφικὸν διάγραμμα τῆς περιοχῆς, τεθεωρημένον ἀπὸ 9.11.1974 ὑπὸ τοῦ παρ' ἡμῖν Δ/ντοῦ Τεχνικῶν Ὑπηρεσιῶν.

Ἡ παροῦσα δημοσιευθῆτω, μετὰ τῆς ἀπὸ 11.11.1974 ἐκθέσεως καὶ τοῦ διαγράμματος, εἰς τὴν Ἐφημερίδα τῆς Κυβερνήσεως.

Ἐν Βόλῳ τῆ 7 Ἰουλίου 1975

Ὁ Νομαρχης
ΤΡ. ΚΑΡΑΧΑΛΙΟΣ

ΕΚΘΕΣΙΣ

Καθορισμοῦ ὀριογραμμῆς αἰγιαλοῦ καὶ παραλίας εἰς θέσιν «Μυλοπόταμος» Τσαγκαράδας εἰς Ν. Μαγνησίας.

Ἐν Βόλῳ σήμερον τῆ 11.11.1974, κατὰ τὸ ἄρθρον 3 τοῦ Α.Ν. 263/1968 «περὶ τροποποιήσεως καὶ συμπληρώσεως τῶν διατάξεων περὶ δημοσίων κτημάτων» ἐπιτροπῆ καθορισμοῦ τῶν ὀρίων τοῦ αἰγιαλοῦ ἀποτελουμένη ἀπὸ τοὺς:

1. Εὐάγγελον Πλατιᾶν, Οἰκονομικὸν Ἐφορον Β' Οἰκονομικῆς Ἐφορίας Βόλου.

2. Ἀθανάσιον Πιτούλην, Δ/ντὴν Τεχνικῶν Ὑπηρεσιῶν Ν. Μαγνησίας.

3. Πέτρον Ρεντζεμπέρην, Λιμενάρχην Βόλου.

Συνελθούσα ἐν τῷ καταστήματι τῆς Β' Οἰκονομικῆς Ἐφορίας Βόλου καὶ λαβούσα ὑπ' ὄψιν:

1. Τὴν αἴτησιν τῆς Κοινότητος Τσαγκαράδας περὶ καθορισμοῦ τῆς ὀριογραμμῆς τοῦ αἰγιαλοῦ, εἰς θέσιν Μυλοποτάμου.

2. Τὰ ὑπὸ τῆς Πολιτικοῦ Μηχανικοῦ Κωνσταντίας Πασχάλη Προϊσταμένης τῆς ἸΥΔΚ Νομοῦ Μαγνησίας.

3. Τὴν διάταξιν τοῦ ἄρθρου 2 τοῦ Α.Ν. 2344/1940 «περὶ αἰγιαλοῦ καὶ παραλίας», καθ' ὃ ὁ καθορισμὸς τῆς ὀριογραμμῆς τοῦ αἰγιαλοῦ γίνεται ἐπὶ τοπογραφικοῦ καὶ ὑψομετρικοῦ διαγράμματος χαρτασομένης ἐπ' αὐτοῦ ἐρυθρᾶς γραμμῆς διὰ τὴν ὀριογραμμὴν τοῦ αἰγιαλοῦ καὶ διὰ κιτρίνης γραμμῆς διὰ τὴν ὀριογραμμὴν τῆς παραλίας καὶ ὅτι εἰς περίπτωσιν καθ' ἣν ἐνεκα προσχώσεως ἢ ἄλλης αἰτίας εἶναι ἐμφανὲς ὅτι καθ' ὃν χρόνον ἐνεργεῖται ὁ καθορισμὸς, ὁ αἰγιαλὸς εἶναι διόρφος τοῦ εἰς τὸ παρελθὸν τοιοῦτου κλπ δύναται νὰ καθορισθῆ ἢ παλαιὰ θέσις τοῦ αἰγιαλοῦ ἢ ὑφισταμένη μέχρι μὲν τοῦ ἔτους 1884 ἐὰν ὑφίστανται κάτοχοι ιδιωτῶν καὶ πρότερον δὲ ἐὰν δὲν ὑφίσταται τοιαῦται.

4. Τὰ ἐκ τῆς ἐνεργηθείσης αὐτοψίας προκύψαντα στοιχεῖα.

Καθορίζει ἐπὶ τῶν ἀνωτέρω διαγραμμάτων ἀρμοδίως ἠλεγμένων καὶ τεθεωρημένων ὑπὸ τοῦ Δ/ντοῦ Τεχν. Ὑπηρεσιῶν Ν. Μαγνησίας ὡς ἀκολουθῶως:

α) Διὰ ἐρυθρᾶς γραμμῆς τὴν ὀριογραμμὴν τοῦ αἰγιαλοῦ καὶ ὑπὸ τὰ στοιχεῖα 1 ἕως καὶ 22.

β) Διὰ κιτρίνης γραμμῆς τὴν ὀριογραμμὴν τῆς παραλίας καὶ ὑπὸ τὰ στοιχεῖα 1 ἕως καὶ 26.

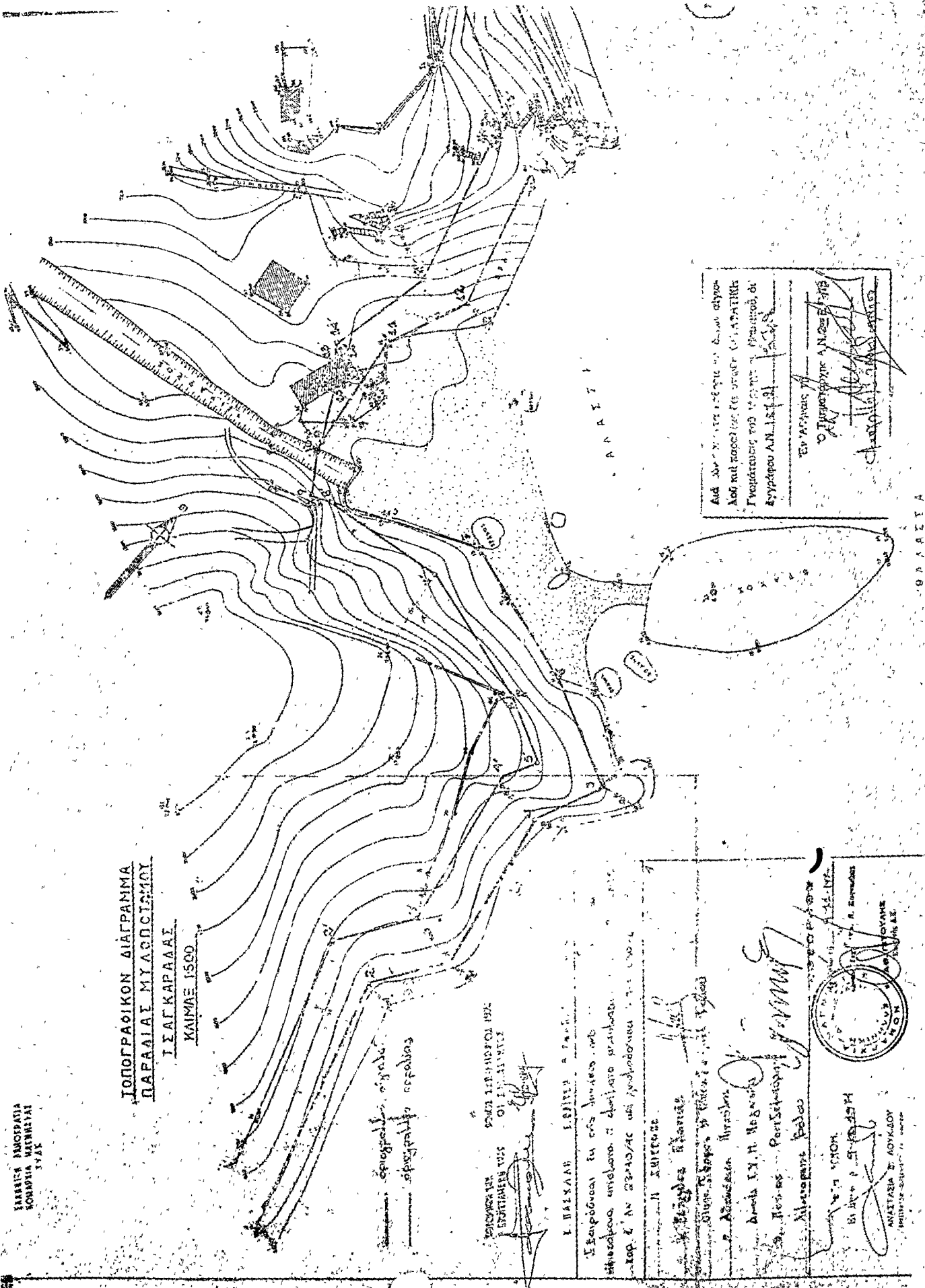
Ἐξαιροῦνται ἐκ τῆς λωρίδος τῆς παραλίας τὰ ἐν αὐτῇ ὑφιστόμενα κτίσματα.

Ἡ Ἐπιτροπῆ

1) Εὐάγγελος Πλατιᾶς, Οἰκονομικὸς Ἐφορος Β', Ἐφορίας Βόλου.

2) Ἀθανάσιος Πιτούλης, Δ/ντῆς Τεχν. Ὑπηρεσιῶν.

3) Πέτρος Ρεντζεμπέρης, Λιμενάρχης Βόλου.



ΤΟΠΟΓΡΑΦΙΚΟΝ ΔΙΑΓΡΑΜΜΑ
ΠΑΡΑΛΙΑΣ ΜΥΛΟΠΣΕΣΤΟΜΟΥ
1:500 ΚΑΙΜΕ

ΕΛΛΗΝΙΚΗ ΔΗΜΟΚΡΑΤΙΑ
ΚΟΜΜΟΥΝΙΣΤΙΚΗ
ΣΥΛΛΟΓΗ

Επιμέλεια: [Signature]

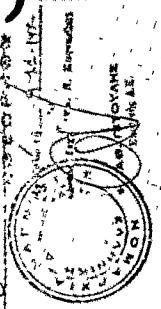
ΕΠΙΣΤΗΜΟΝΙΚΟΝ ΚΑΙ
ΤΕΧΝΙΚΟΝ ΚΑΙ
ΕΡΕΥΝΗΤΙΚΟΝ ΚΕΝΤΡΟΝ
ΕΠΙΣΤΗΜΟΝΙΚΗΣ ΚΑΙ
ΤΕΧΝΙΚΗΣ ΕΡΕΥΝΑΣ

Κ. ΠΑΠΑΔΑΚΗ ΕΠΙΣΤΗΜΟΝΙΚΗ
Επιμέλεια: [Signature]

Επιμέλεια: [Signature]

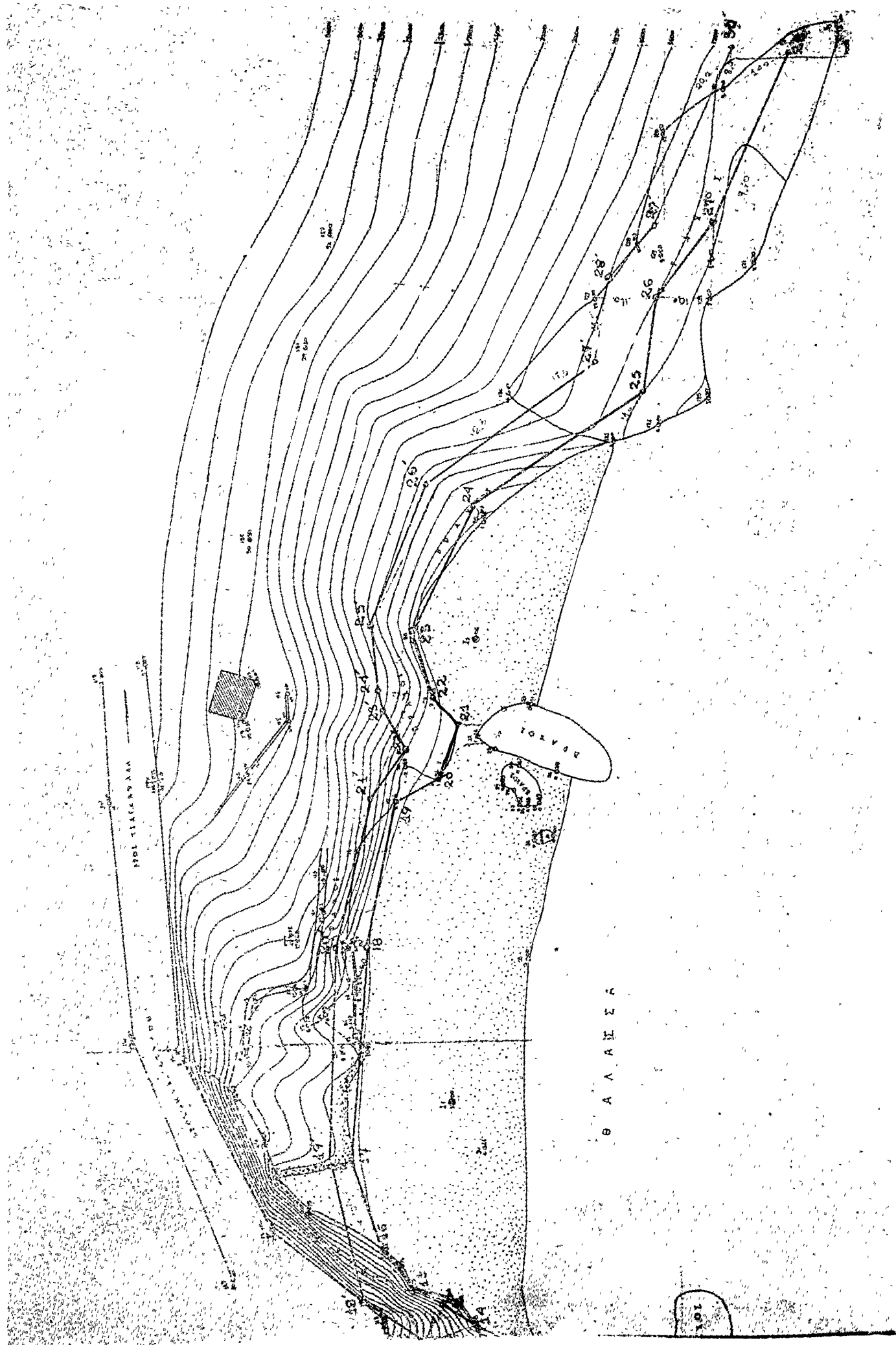
Διεύθυνση: [Signature]

Αναστάσιος Α. Αδωνίου



Αλλά... [Signature]

ΘΑΛΑΣΙΑ



Περί ειδοποίησεως γενομένης παρακαταθέσεως αποζημιώσεως λόγω απαλλοτριώσεως εκτάσεως εις Πλατανίδια Βόλου.

Ο ΥΠΟΥΡΓΟΣ ΠΟΛΙΤΙΣΜΟΥ ΚΑΙ ΕΠΙΣΤΗΜΩΝ

Έχοντες υπ' όψει τὰς διατάξεις τῶν άρθρων 7 καὶ 8 τοῦ Ν.Δ/τος 797/1970, ΦΕΚ 1/1.1.71 τ.Α', «περὶ ἀναγκαστικῶν ἀπαλλοτριώσεων», φέρομεν εἰς γνῶσιν τῶν κάτωθι ἀναφερομένων, ἦτοι :

α) Τῶν κεκτημένων ἢ ἀξιούντων δικαιώματα κυριότητος ἐπὶ τῆς δυνάμει τῆς υπ' ἀριθμ. 4336/21.2.73, ΦΕΚ 60/1973 τ.Δ', ἀποφάσεως τοῦ Νομάρχου Μαγνησίας ἀπαλλοτριωθείσης, δι' ἀρχαιολογικοὺς σκοποὺς ἐκτάσεως 243 μ2, κειμένης εἰς Πλατανίδια Βόλου καὶ ἐμφαινομένης εἰδικώτερον ὑπὸ τὰ στοιχεῖα Α-Β-Γ-Δ-Α, εἰς τὸ ὑπὸ τοῦ Μηχανικοῦ Μ. Γιαννουλάκη συνταχθὲν καὶ ὑπὸ τοῦ Δ/νοῦ Ἀναστηλώσεως ἀπὸ 23.1.1973 θεωρηθὲν κτηματολογικὸν διάγραμμα καὶ τὸν ἐπ' αὐτοῦ κτηματολογικὸν πίνακα.

β) Τῶν τυχόν ἐπὶ τῆς ἀνωτέρω ἐκτάσεως ἐγγεγραμμένων ἐνυποθήκων ἢ κατασχόντων δανειστῶν ἢ τρίτων διεκδικητῶν, ὅτι ἡ διὰ τῆς υπ' ἀριθμ. 713/1973 ἀποφάσεως τοῦ Μονομελοῦς Πρωτοδικείου Βόλου καθορισθεῖσα προσωρινὴ τιμὴ μονάδος ἀποζημιώσεως τῶν ἰδιοκτητῶν διὰ τὴν ἀπαλλοτριώσιν τῆς ἀνωτέρω ἐκτάσεως, κατετέθη εἰς τὸ Ταμεῖον Παρακαταθηκῶν καὶ Δανείων καὶ ἐξεδόθη τὸ υπ' ἀριθμ. 383359/31.5.1975 γραμματίον συστάσεως παρακαταθήκης ἐκ δραχμῶν ἐν συνόλῳ ὀγδοήκοντα ἐπτὰ χιλιάδων ἑξακοσίων ἐνενηκοντα ὀκτῶ (87.698).

Ἡ παροῦσα δημοσιευθῆτω διὰ τῆς Ἐφημερίδος τῆς Κυβερνήσεως.

Ἐν Ἀθήναις τῇ 15 Ἰουλίου 1975

Ἐντολῇ Ὑπουργοῦ
Ὁ Δ/ντῆς Ἀρχαιοτήτων
ΓΡ. ΚΩΝΣΤΑΝΤΙΝΟΠΟΥΛΟΣ

Περί ειδοποίησεως τῆς γενομένης καταθέσεως ἀποζημιώσεως δι' ἀπαλλοτριώσιν ἀκινήτων εἰς θέσιν «Ἅγιος Βλάσιος» Κατωχωρίου, πρὸς στεγαστικὴν ἀποκατάστασιν τῶν ἐκ κατολισθήσεως πληγείσων οἰκογενειῶν τοῦ οἰκισμοῦ Κατωχωρίου Μαγνησίας.

Ο ΝΟΜΑΡΧΗΣ ΜΑΓΝΗΣΙΑΣ

Λαβόντες υπ' ὄψιν :

1) Τὰς διατάξεις τοῦ άρθρου 7 τοῦ Ν.Δ. 797/1971 «περὶ ἀναγκαστικῶν ἀπαλλοτριώσεων».

2) Τὴν υπ' ἀριθ. Υ. 207/980/5.3.1973 κοινὴν ἀπόφασιν τῶν Ὑπουργῶν Οἰκονομικῶν καὶ Κοινωνικῶν Ὑπηρεσιῶν «περὶ ἀναγκαστικῆς ἀπαλλοτριώσεως εἰς τὴν περιφέρειαν τῆς Κοινότητος Κατωχωρίου Νομοῦ Μαγνησίας ἐδαφικῆς ἐκτάσεως πρὸς στεγαστικὴν ἀποκατάστασιν τῶν ἐκ κατολισθήσεως πληγείσων οἰκογενειῶν τοῦ οἰκισμοῦ Κατωχωρίου Μαγνησίας», δημοσιευθείσης εἰς τὸ υπ' ἀριθ. 75/17.3.1973 ΦΕΚ (τ. Δ'), καὶ

3) Τὴν υπ' ἀριθ. 138/19.2.1974 ἀπόφασιν τοῦ Μονομελοῦς Πρωτοδικείου Βόλου δι' ἧς καθωρίσθη ἡ προσωρινὴ τιμὴ μονάδος ἀποζημιώσεως, ἀποφασίζομεν :

Φέρομεν εἰς γνῶσιν τῶν κεκτημένων ἢ ἀξιούντων δικαιώματα κυριότητος ἐπὶ τῆς ἀπαλλοτριωθείσης ἐκτάσεως πρὸς στεγαστικὴν ἀποκατάστασιν τῶν ἐκ κατολισθήσεως πληγείσων

οἰκογενειῶν τοῦ οἰκισμοῦ Κατωχωρίου Μαγνησίας δι' ὑπερθεῖν κοινῆς ὑπουργικῆς ἀποφάσεως, ὡς καὶ τῶν τυχόν ἐπὶ τῶν ἀκινήτων τούτων ἐγγεγραμμένων ἐνυποθήκων δανειστῶν ἢ τρίτων ἐν γένει διεκδικητῶν ὅτι ἡ καθορισθεῖσα προσωρινὴ ἀποζημιώσις κατετέθη εἰς τὸ Ταμεῖον Παρακαταθηκῶν καὶ Δανείων ἐκδοθέντος τοῦ υπ' ἀριθ. 15688/9.9.1974 γραμματίου Παρακαταθηκῶν τοῦ Γραφείου Παρακαταθηκῶν Βόλου, δραχμῶν 4.885.518 ὑπὲρ τῶν ἀναγνωρισθσομένων δικαιούγων.

Ἡ παροῦσα δημοσιευθῆτω διὰ τῆς Ἐφημερίδος τῆς Κυβερνήσεως.

Ἐν Βόλῳ τῇ 21 Αὐγούστου 1975

Ὁ Ἀναπληρωτῆς Νομάρχης
Π. ΛΑΜΠΡΟΠΟΥΛΟΣ

ΠΟΛΕΟΔΟΜΙΑ

ΔΙΑΤΑΓΜΑΤΑ

Περί τροποποιήσεως τοῦ ρυμοτομικοῦ σχεδίου Βριλησίων (Ἀττικῆς).

Ο ΠΡΟΕΔΡΟΣ ΤΗΣ ΕΛΛΗΝΙΚΗΣ ΔΗΜΟΚΡΑΤΙΑΣ

Έχοντες υπ' ὄψει τὰς διατάξεις τοῦ ἀπὸ 17 Ἰουλίου 1923 Ν. Δ/τος «περὶ σχεδίων πόλεων κλπ.», ὡς μεταγενεστέρως ἐτροποποιήθησαν καὶ συνεπληρώθησαν καὶ εἰδικώτερον τῶν άρθρων 2 (παρ. 1), 3, 29 καὶ 70 αὐτοῦ, τῆς παρ. 3 τοῦ άρθρου 12 τοῦ Ν.Δ. 1262/1972 (ΦΕΚ 194/Α'), ὡς αὕτη ἀντικατεστάθη διὰ τοῦ άρθρου 3 τοῦ Ν.Δ. 198/1973 (ΦΕΚ 267/Α') καὶ ἰδόντες τὴν υπ' ἀριθ. Ε.22219/2908/19.9.1973 ἀπόφασιν τοῦ Ὑπουργοῦ Δημοσίων Ἔργων (ΦΕΚ 277/Δ'), τὸ υπ' ἀριθ. 915/30.1.1973 ἔγγραφο τῆς Οἰκονομικῆς Ἐφορίας Δημοσίων Ἔργων Ἀθηνῶν ἐξ οὗ προκύπτει ὅτι ὁ πρὸς ἔγκρισιν χῶρος δι' ἀνέγερσιν Σταθμοῦ Χωροφυλακῆς ἀνήκει εἰς τὸ Δημόσιον προτιθέμενον νὰ παραχωρήσῃ τοῦτον εἰς τὸ Ὑπουργεῖον Δημοσίας Τάξεως διὰ τὸν ὡς ἄνω σκοπὸν, τὴν υπ' ἀριθ. 100/1973 πράξιν τοῦ Κοινοτικοῦ Συμβουλίου Βριλησίων, ὡς καὶ τὰς υπ' ἀριθ. 849/1973 καὶ 543/1974 γνωμοδοτήσεις τοῦ Συμβουλίου Δημοσίων Ἔργων (Τμήμα Μελετῶν), προτάσει τοῦ Ἡμετέρου ἐπὶ τῶν Δημοσίων Ἔργων Ὑπουργοῦ, ἀπεφασίσαμεν καὶ διατάσσομεν :

Ἄρθρον μόνον.

Ἐγκρίνεται ἡ τροποποίησις τοῦ ρυμοτομικοῦ σχεδίου Βριλησίων (Ἀττικῆς), παρὰ τὴν ὁδὸν Πράμμου, διὰ τοῦ χαρακτηρισμοῦ τοῦ ὑπὸ στοιχεῖα Α', Β', Γ', Δ', χῶρου, ὡς καταλλήλου διὰ τὴν ἀνέγερσιν Σταθμοῦ Χωροφυλακῆς ὡς ἐμφαίνεται εἰς τό, ὑπὸ τοῦ Προϊσταμένου τῆς Ὑπηρεσίας Οἰκισμοῦ, θεωρηθῆναι διὰ τῆς υπ' ἀριθ. Ε.18377/1975 πράξεως αὐτοῦ σχετικὸν πρωτότυπον διάγραμμα, ὑπὸ κλίμακα 1:1000. οὗτινος συνοπτικὸν ἀντίτυπον δημοσιεύεται μετὰ τοῦ παρόντος.

Εἰς τὸν αὐτὸν ἐπὶ τῶν Δημοσίων Ἔργων Ὑπουργόν, ἀνατίθεμεν τὴν δημοσίευσιν καὶ ἐκτέλεσιν τοῦ παρόντος Διατάγματος.

Ἐν Ἀθήναις τῇ 4 Ἰουλίου 1975

Ο ΠΡΟΕΔΡΟΣ ΤΗΣ ΔΗΜΟΚΡΑΤΙΑΣ
ΚΩΝΣΤΑΝΤΙΝΟΣ ΤΣΑΤΣΟΣ

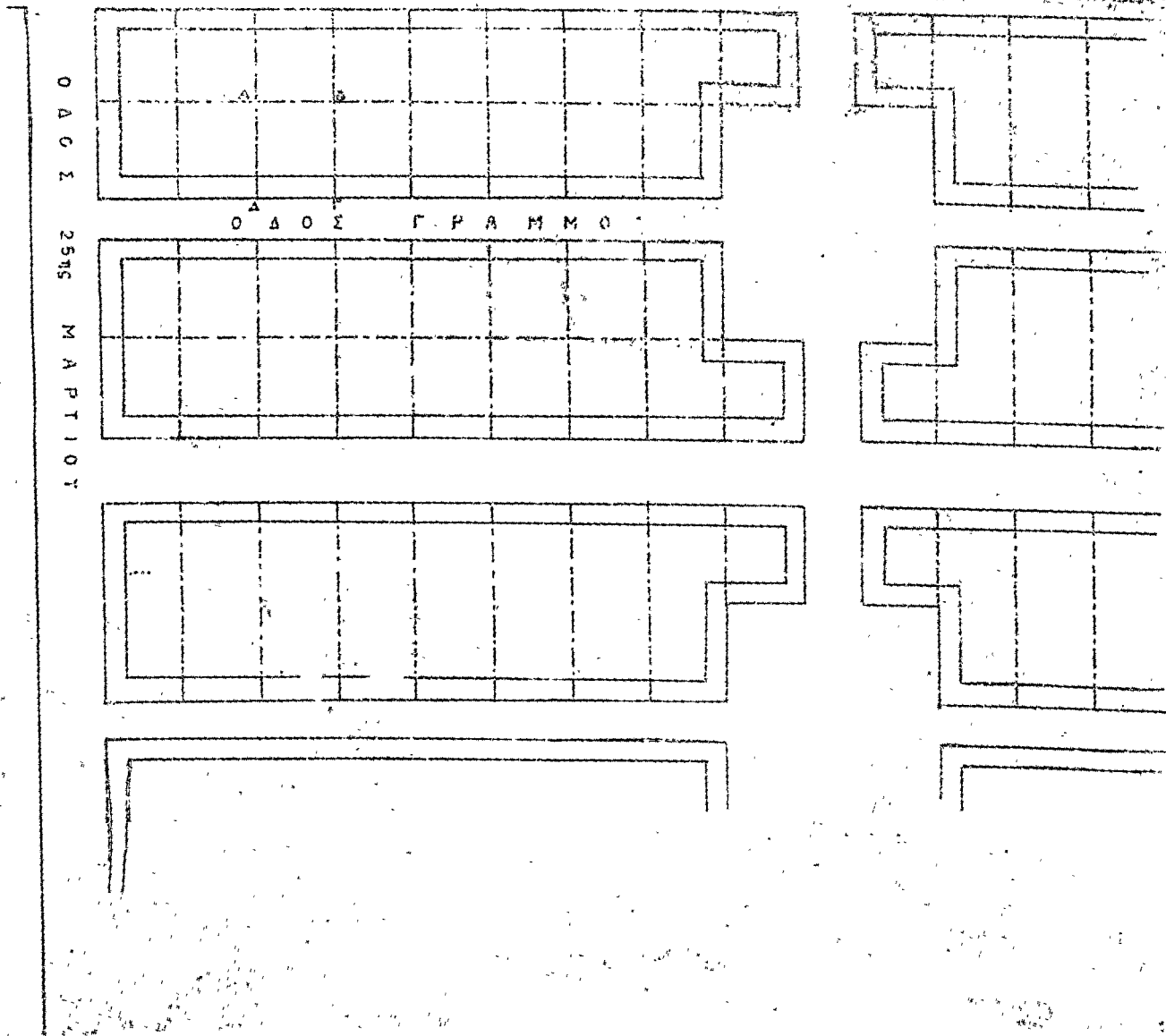
Ο ΥΠΟΥΡΓΟΣ ΔΗΜΟΣΙΩΝ ΕΡΓΩΝ
ΧΡΙΣΤΟΦΟΡΟΣ ΣΤΡΑΤΟΣ

ΒΡΙΑΝΝΗΣΙΑ ΚΛΙΜΑΞ 1:1000

ΥΠΟΥΡΓΕΙΟ ΓΕΩΡΓΙΑΣ
 ΓΕΝΙΚΟ ΓΡΑΦΕΙΟ
 18577/1975
 Τροποποίηση
 κ. του προϋπολογισμού εργασιών
 Βρι. Βριαννίων (Αττικής)

ΥΠΟΜΗΝΗ
 Α.Β.Γ.Δ.Α. χώρος δι' ανέγερσιν
 σταθμού χειροκίνητου

Α Ε Ω Φ Π Ε Ν Τ Ε Α Η Σ



Ε. ΣΤΡΑΒΩΝΗΣ

ΑΠΟΦΑΣΕΙΣ

Άρ.Δ. Η. 6368.

(9)

Περί αναγνωρίσεως παρόδου Κ.Δ. τής οδού Τομπάζη Πατρών, ως προϋφισταμένης του έτους 1923.

Ο ΝΟΜΑΡΧΗΣ ΑΧΑΪΑΣ

Έχοντας υπ' όψει:

α) Τάς διατάξεις του Νόμου 3200/55 περί διοικητικής αποκεντρώσεως και τας τοιαύτας του από 28.6.55 «περί εξαιρέσεως από τής αρμοδιότητος των Νομαρχών αντικειμένων τινών αρμοδιότητος του Υπουργείου Δημ. Έργων.

β) Τάς διατάξεις του υπ' αριθ. 532/70 Ν.Δ. περί συμπληρώσεως των διατάξεων περί διοικητικής αποκεντρώσεως.

γ) Τάς διατάξεις του υπ' αριθ. 863/60 Β.Δ.

δ) Τάς διατάξεις του υπ' αριθ. 712/70 Β.Δ.

ε) Την υπ' αριθ. Α7/16/11/7.10.70 κοινήν απόφασιν των Υπουργών Προεδρίας Κυβερνήσεως, Έσωτερικών και Δημ. Έργων περί Οργανώσεως των Περι/κών Υπηρεσιών του Υ.Δ.Ε.

στ) Την υπ' αριθ. Α. 111814/13.10.1970 έγκ. Α311 Υπουργείου Δημ. Έργων «περί εφαρμογής των διατάξεων περί αποκεντρώσεως αρμοδιοτήτων».

ζ) Το υπ' αριθ. Η. 5905/231 Ιουλίου 1975 έγγραφον τής Δ/σεως Τεχν. Υπηρεσιών Τμήματος Πολεοδομικών Έφαρμογών προς το ΠΣΔΕ «Τμήμα Νομού Αχαΐας».

η) Την από 17 Ιουλίου 1975 αίτησιν τής «Ολγας Λαζαροπούλου, αίτουμένης την αναγνωρίσιν παρόδου Κ.Δ. τής οδού Τομπάζη ως προϋφισταμένης του έτους 1923.

θ) Τα υπ' αριθ. 1294/1921, 15611/1921 και 19196/1921 συμβόλαια έξ ών προκύπτει ότι ή πάροδος Κ.Δ. τής οδού Τομπάζη προϋπήρχεν του έτους 1923.

ι) Το υποβληθέν ήμιν τοπογραφικόν διάγραμμα εμφαίνον την έν λόγω πάροδον.

κ) Τάς διατάξεις του άρθρου 20 του από 17.7.1923. Ν.Δ. «περί σχεδίων των πόλεων κλπ.

λ) Την σύμφωνον γνωμοδότησιν του ΠΣΔΕ «Τμήμα Νομού Αχαΐας, διατυπωθείσαν εις το υπ' αριθ. 12/13/28.7.75 πρακτικόν αυτού, απορραζίζομεν :

Αναγνωρίζομεν, την πάροδον Κ.Δ. τής οδού Τομπάζη την εμφανιζομένην εις το από Μαρτίου 1975 τοπογραφικόν διάγραμμα του Πολιτικού Μητρώου Κων. Ασκούνη κειμένην έντός του έγκειμένου ρυμοτμικου σχεδίου Πατρών, ως προϋφισταμένην του έτους 1923 και ως έν τούτου έχουσιν εφαρμογήν έν προκειμένω άπασαι αι ισχύουσαι διατάξεις ως και εις τας έγκειμένους οδούς του ρυμοτμικου σχεδίου Πατρών.

Η παρούσα δημοσιευθήτω διά τής Εφημερίδος τής Κυβερνήσεως.

Έν Πάτραις τή 6 Αυγούστου 1975

Ο Νομάρχης
Κ. ΠΑΠΑΒΛΑΣΟΠΟΥΛΟΣ