

ΕΦΗΜΕΡΙΣ ΤΗΣ ΚΥΒΕΡΝΗΣΕΩΣ

ΤΗΣ ΕΛΛΗΝΙΚΗΣ ΔΗΜΟΚΡΑΤΙΑΣ

ΕΝ ΛΑΘΗΝΑΙΣ
ΤΗ, 8 ΝΟΕΜΒΡΙΟΥ 1976

ΤΕΥΧΟΣ ΤΕΤΑΡΤΟΝ

ΑΡΙΘΜΟΣ ΦΥΛΛΟΥ
367

ΠΕΡΙΕΧΟΜΕΝΑ

ΠΟΛΕΟΔΟΜΙΑ

ΔΙΑΤΑΓΜΑΤΑ

- Περί τροποποίησης και τοπικής επέκτασης του ρυμοτομικού σχεδίου Πατρών. 1
Περί τροποποίησης του ρυμοτομικού σχεδίου Αγίας Παρασκευής (Αττικής). 2
Περί τροποποίησης του ρυμοτομικού σχεδίου Νέας Σμύρνης (Αττικής). 3

ΑΠΟΦΑΣΕΙΣ

- Περί αναγνωρίσεως και διατηρήσεως παρόδου οδού Μπουμπουλίνης εν Άργεϊ Ν. Αργολίδος (Ο.Τ. 4) ως προϋρισταμένης του έτους 1923. 4

ΠΟΛΕΟΔΟΜΙΑ

ΔΙΑΤΑΓΜΑΤΑ

(1)

- Περί τροποποίησης και τοπικής επέκτασης του ρυμοτομικού σχεδίου Πατρών.

Ο ΠΡΟΕΔΡΟΣ ΤΗΣ ΕΛΛΗΝΙΚΗΣ ΔΗΜΟΚΡΑΤΙΑΣ

Έχοντας υπόψη τις διατάξεις του από 17 Ιουλίου 1923 Ν. Δ/τος «περί σχεδίων πόλεων κλπ.», ως μεταγενετέρως τροποποιήθηκαν και συνεπληρώθησαν και ειδικότερον των άρθρων 3.9 και 70 αυτού, του Ν.Δ.8/1973 «περί

Γ.Ο.Κ.», ως τροποποιήθη διά του Ν.Δ. 205/1974 (Φ.Ε.Κ. 363/Α') και ειδικότερον του άρθρου 38 (παρ. 2) αυτού και ιδίως τις υπό αριθ. 437/71 και 52/76 πράξεις του Δημοτικού Συμβουλίου Πατρών, τις υπό αριθ. 754/73 και 390/76 γνωμοδοτήσεις του Συμβουλίου Δημοσίων Έργων (Τμήμα Μελετών), ως και τις υπό αριθ. 760/73 και 718/1976 γνωμοδοτήσεις του Συμβουλίου της Επικρατείας, προτάσει του Ημετέρου επί των Δημοσίων Έργων Υπουργού, άπεφασίσαμεν και διατάσσομεν:

Άρθρον 1.

Έγκρίνεται η τροποποίηση του ρυμοτομικού σχεδίου Πατρών, εις την περιοχή Ανατολικώς των Στρατώνων, ως και η τοπική επέκτασις αυτού, διά της εξασφαλίσεως πλατύτουσ οδού, ως έμφαίνεται εις τό, υπό του Προϋρισταμένου της Υψηλής Οικισμοϋ, τεθρονημένον διά της υπό αριθ. Ε. 33892/76 πράξεως αυτού, σχετικόν πρωτότυπον διάγραμμα, υπό κλίμακα 1:500, ούτινος συναπτικόν αντίτυπον δημοσιεύεται μετά του παρόντος.

Άρθρον 2.

Κατά τό πρότυπον των οικοπέδων, ώκοδομημένων ή μή, κειμένων εντός του ως άνω τροποποιουμένου τμήματος του σχεδίου ρυμοτομίας (άρθρον 1 του παρόντος), επιβάλλεται προκήπιον (πρασιά, πλάτους τεσσάρων (4.00) μέτρων, ως εν τή ως άνω σχεδίω έμφαίνεται.

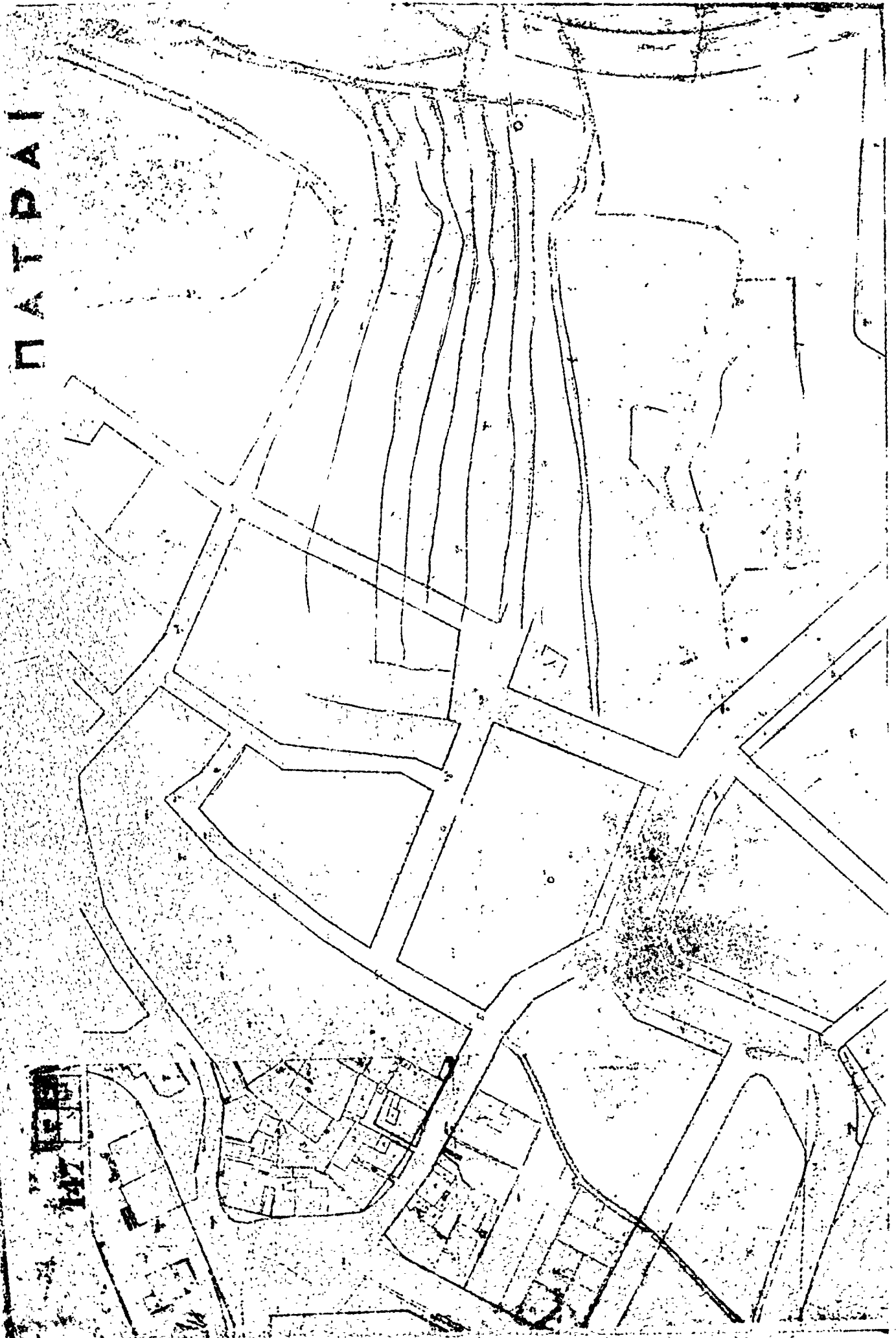
Εις τον αυτόν επί των Δημοσίων Έργων Υπουργόν, ανατίθεται την δημοσίευσιν και εκτέλεσιν του παρόντος Δ/τος.

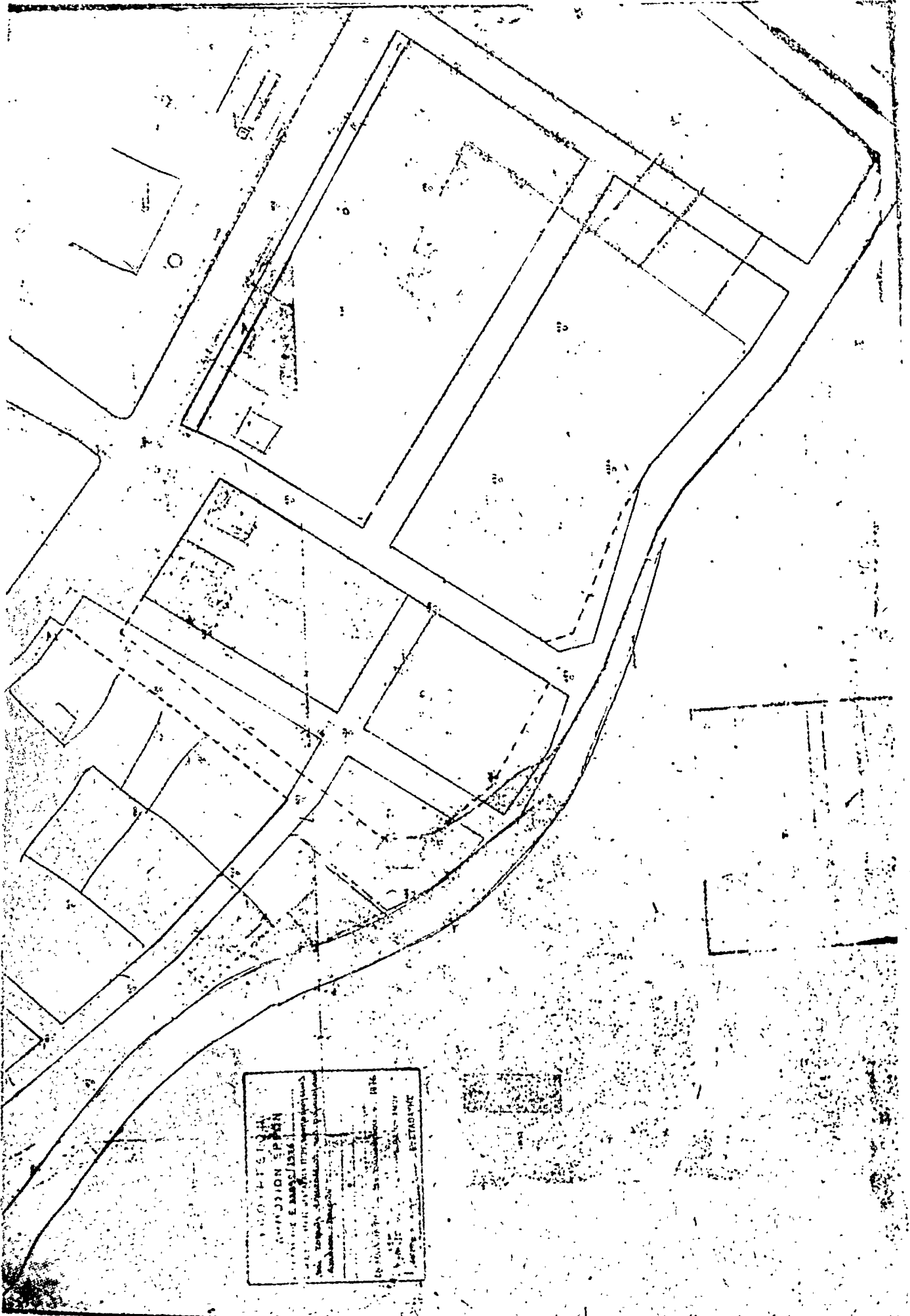
Εν Αθήναις τή 14 Οκτωβρίου 1976

Ο ΠΡΟΕΔΡΟΣ ΤΗΣ ΔΗΜΟΚΡΑΤΙΑΣ
ΚΩΝΣΤΑΝΤΙΝΟΣ Δ. ΤΣΑΤΣΟΣ

Ο ΥΠΟΥΡΓΟΣ ΔΗΜΟΣΙΩΝ ΕΡΓΩΝ
ΧΡΙΣΤΟΦΟΡΟΣ ΣΤΡΑΤΟΣ

ΠΑΤΡΑΙ





ΠΡΟΤΥΠΟΝ
ΚΑΤΑΣΤΑΣΕΩΣ
ΕΚΚΛΗΣΙΑΣ
ΕΚ ΤΗΣ ΕΠΙΣΤΡΟΦΗΣ
ΤΗΣ ΕΚΚΛΗΣΙΑΣ ΤΗΣ
ΑΝΑΤΟΛΙΚΗΣ ΕΡΕΣΣΟΥΣ
ΕΝ ΤΗ ΠΟΛΙΤΕΙΑ ΤΗΣ
ΑΝΑΤΟΛΙΚΗΣ ΕΡΕΣΣΟΥΣ
ΕΝ ΤΗ ΠΟΛΙΤΕΙΑ ΤΗΣ
ΑΝΑΤΟΛΙΚΗΣ ΕΡΕΣΣΟΥΣ
ΕΝ ΤΗ ΠΟΛΙΤΕΙΑ ΤΗΣ
ΑΝΑΤΟΛΙΚΗΣ ΕΡΕΣΣΟΥΣ

(2)

Περί τροποποιήσεως του ρυμοτομικού σχεδίου 'Αγίας Παρασκευής, 'Αττικής.

**Ο ΠΡΟΕΔΡΟΣ
ΤΗΣ ΕΛΛΗΝΙΚΗΣ ΔΗΜΟΚΡΑΤΙΑΣ**

Έχοντας υπ' όψει τὰς διατάξεις του από 17 'Ιουλίου 1923 Ν. Δ/τος (απερί σχεδίων πόλεων κλπ), ως μεταγενεστέρως ἐτροποποιήθησαν και συνεπληρώθησαν και ειδικώτερον των άρθρων 2 (παρ. 1), 3,9 και 70 αυτού, του Ν.Δ. 8/1973 (απερί ΓΟΚ), ως ἐτροποποιήθη διὰ του Ν.Δ. 205/1974 (ΦΕΚ 363/Α) και ειδικώτερον του άρθρου 38 (παρ. 2) αυτού, της παρ. 3 του άρθρου 12 του Ν.Δ. 1262/1972 (ΦΕΚ 194/Α), ως αυτή αντικατεστάθη διὰ του άρθρου 3 του Ν.Δ. 198/1973 (ΦΕΚ 267/Α), και ιδόντες την υπ' αριθ. Ε. 22219/2908/1908/19.9.1973 απόφασιν του Υπουργού Δημοσίων Έργων (Φ.Ε.Κ. 277/Δ'), τὰς υπ' αριθ. 295/1973 και 180/1975 πράξεις του Δημοτικού Συμβουλίου 'Αγίας Παρασκευής, την υπ' αριθ. 691/1976 γνωμοδότησιν του Συμβουλίου Δημοσίων Έργων (Τμήμα Μελετών), ως και την υπ' αριθ. 700/1976 γνωμοδότησιν του Συμβουλίου της Επικρατείας, προτάσει του Ημετέρου επί των Δημοσίων Έργων Υπουργού, αποφασίζαμεν και διατάσσομεν:

*Άρθρον μόνον.

1. Έγκρίνεται ή τροποποίησις του ρυμοτομικού σχεδίου 'Αγίας Παρασκευής ('Αττικής) διὰ διανοίξεως οδού διὰ μέσου του υπό των οδών Εὐαγγελιστρίας, Περικλέους, Δήμητρος και της λεωφόρου Μεσογαίων περικλειομένου οικοδομικού τετραγώνου, ως ἐμφαίνεται εις τὸ υπό του Προϊσταμένου της 'Υπηρεσίας Οικισμού τεθεωρημένον διὰ της υπ' αριθ. Ε.33891/1976 πράξεως αυτού σχετικὸν πρωτότυπον διάγραμμα υπό κλίμακα 1 : 2000, οὔτινος συνοπτικὸν ἀντίτυπον δημοσιεύεται μετὰ του παρόντος.

2. Κατὰ τὸ πρόσωπον των οικοπέδων, οικοδομημένων ή μή, των κειμένων ἐντός του διὰ της παραγράφου 1 του παρόντος τροποποιουμένου οικοδομικού τετραγώνου και ἐχόντων πρόσωπον ἐπὶ της διανοιχθησομένης οδού, ἐπιβάλλεται προκήπιον πρασιὰ πλάτους τεσσάρων (4.00) μέτρων, ως ἐν τῷ αὐτῷ διαγράμματι ἐμφαίνεται.

Εἰς τὸν αὐτὸν ἐπὶ των δημοσίων Έργων Υπουργὸν, ἀνατίθεμεν τὴν δημοσίευσιν και ἐκτέλεσιν του παρόντος Διατάγματος.

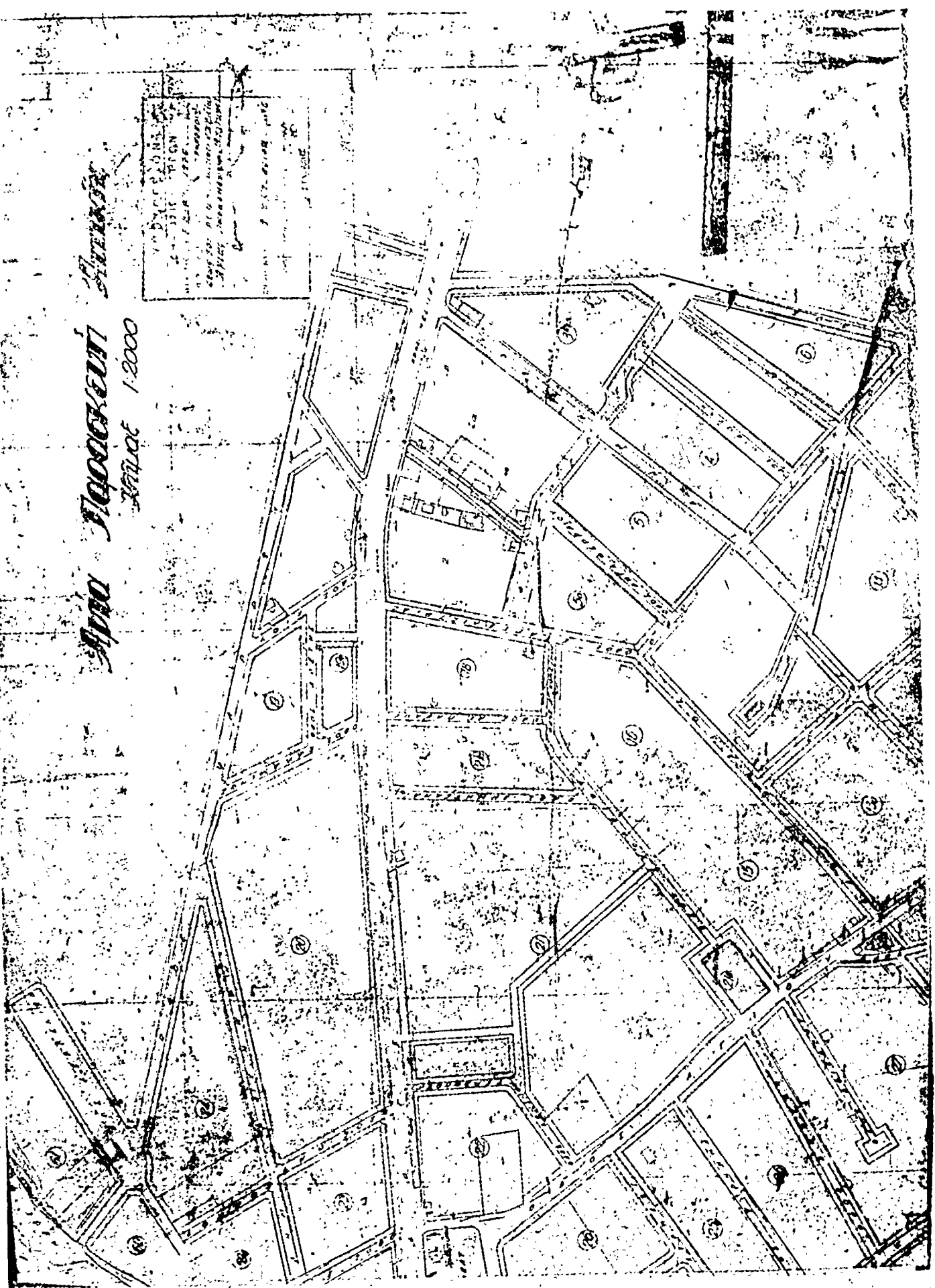
Ἐν Ἀθήναις τῇ 14 Ὀκτωβρίου 1976

**Ο ΠΡΟΕΔΡΟΣ ΤΗΣ ΔΗΜΟΚΡΑΤΙΑΣ
ΚΩΝΣΤΑΝΤΙΝΟΣ Δ. ΤΣΑΤΣΟΣ**

**Ο ΥΠΟΥΡΓΟΣ ΔΗΜΟΣΙΩΝ ΕΡΓΩΝ
ΧΡΙΣΤΟΦΟΡΟΣ ΣΤΡΑΤΟΣ**

ΑΠΟ ΠΡΟΒΟΛΕΥΤΗ ΣΧΕΔΙΑΣΜΟΥ
ΣΧΗΜΑΤΟΣ 1:2000

ΥΠΟΥΡΓΕΙΟ ΠΟΛΙΤΙΚΗΣ ΑΣΦΑΛΕΙΑΣ
ΔΙΕΥΘΥΝΣΗ ΓΕΩΓΡΑΦΙΚΩΝ ΥΠΗΡΕΣΙΩΝ
ΑΝΩΤΑΤΟ ΓΕΩΓΡΑΦΙΚΟ ΙΝΣΤΙΤΟΥΤΟ
ΛΕΩΝΟΡΘΟΥ ΣΤΡΑΤΙΩΤΩΝ 15701
ΑΘΗΝΑ



(3)

Περί τροποποιήσεως του ρυμοτομικού σχεδίου Νέας Σμύρνης, Αττικής.

Ο ΠΡΟΕΔΡΟΣ
ΤΗΣ ΕΛΛΗΝΙΚΗΣ ΔΗΜΟΚΡΑΤΙΑΣ

Έχοντας υπό όψει τας διατάξεις του από 17 Ιουλίου 1923 Ν. Δ/τος «περί σχεδίων πόλεων κ.λπ.», ως μεταγενεστέρως τροποποιήθησαν και συνεπληρώθησαν και ειδικότερον των άρθρων 2 (παρ. 1) 3,9,29 και 70 αυτού, του Ν.Δ. 8/1973 «περί Γ.Ο.Κ.», ως τροποποιήθη διά του Ν.Δ. 205/1974 (ΦΕΚ 363/Α), της παρ. 3 του άρθρου 12 του Ν.Δ. 1262/1972 (ΦΕΚ 194/Α'), ως αυτή αντικατεστάθη διά του άρθρου 3 του Ν.Δ. 198/1973 (ΦΕΚ 267/Α), του από 8.9.1923 Δ/τος «περί καθορισμού της κατά το άρθρον 3 του από 17.7.1923 Ν. Δ/τος «περί σχεδίων πόλεων κ.λπ. προθεσμίας» (ΦΕΚ 257/Α) και το ότι ή κατά το Διάταγμα αυτό προθεσμία παρήλθεν άπρακτος, και ιδόντες την υπό αριθμ. Ε. 22219/2908/19.9.1973 απόφασιν του Υπουργού Δημοσίων Έργων (ΦΕΚ 277/Δ), τας υπό αριθμ. 874/1975 και 685/1976 γνωμοδοτήσεις του Συμβουλίου Δημοσίων Έργων (Γμήμα Μελετών), ως και την υπό αριθμ. 700/1976 γνωμοδότησιν του Συμβουλίου της Έπικρατείας, προτάσει του Ημετέρου επί των Δημοσίων Έργων Υπουργού, άπεφασίσαιεν και διατάσσουεν :

Άρθρον μόνον.

1. Έγκρίνεται ή τροποποίησις του ρυμοτομικού σχεδίου Νέας Σμύρνης (Αττικής) διά του χαρακτηρισμού του υπό των όδων Ζωοδόχου Πηγής, Πολιτών Πατρών Γερμανού και Ζαφίρη περιλαμβανομένου υπό αριθμ. 356 οικοδομικού τετραγώνου ως χώρου διά την ανέγερσιν Σχολείου, ως εμφαίνεται εις τό υπό του Προβλεπόμενου της Υπηρεσίας Οικισμού τεθεωρημένον διά της υπό αριθμ. Ε. 33548/1976 πράξεως αυτού σχετικόν διάγραμμα υπό κλίμακα 1 : 500, ούτινος συνοπτικόν αντίτυπον δημοσιεύεται μετά του παρόντος.

2. Καταργείται τό προβλεπόμενον υπό του έγκριμένου ρυμοτομικού σχεδίου προκήπιον (πρασιά) επί των οικοπέδων, οικοδομημένων ή μή των καιμένων εντός του έν παρ. 1 του παρόντος χώρου του προοριζόμενου δι' ανέγερσιν Σχολείου, ως έν τώ αυτώ διαγράμματι εμφαίνεται.

3. Τά ανέγερθησόμενα Σχολικά κτίρια εντός του έν παρ. 1 του παρόντος χώρου δέον νά απέχουν έκ των πέριξ ρυμοτομικών γραμμών (5) μέτρα τουλάχιστον.

Είς τόν αυτόν επί των Δημοσίων Έργων Υπουργόν, αντίθεμα την δημοσίευσιν και έκτέλεσιν του παρόντος Διατάγματος.

Έν Αθήναις τή 7 Οκτωβρίου 1976

Ο ΠΡΟΕΔΡΟΣ ΤΗΣ ΔΗΜΟΚΡΑΤΙΑΣ
ΚΩΝΣΤΑΝΤΙΝΟΣ Δ. ΤΣΑΤΣΟΣ

Ο ΥΠΟΥΡΓΟΣ ΔΗΜΟΣΙΩΝ ΕΡΓΩΝ
ΧΡΙΣΤΟΦΟΡΟΣ ΣΤΡΑΤΟΣ

ΑΠΟΦΑΣΕΙΣ

Άριθ. Ο. 8250

(4)

Περί αναγνωρίσεως και διατηρήσεως παρόδου όδου Μπουμπουλίνας εν Άργει Νομού Αργολίδος (Ο.Τ. 4). ως προϋφισταμένης του έτους 1923.

Ο ΝΟΜΑΡΧΗΣ ΑΡΓΟΛΙΔΟΣ

Έχοντας υπ' όψει:

1. Τās διατάξεις:

α) Τού άρθρου 20 παρ. 4 του από 17.7.1923 Ν. Δ/τος «περί σχεδίων πόλεων κλπ.».

β) Τού υπ' αριθ. 712/1970 Β. Δ/τος, ως τροποποιήθη και συνεπληρώθη διά τών υπ' αριθ. 677/1971 και 198/1971 όμοιων.

2. Τό εν ισχύι έγκειρισμένον ρυμοτομικόν σχέδιον πόλεως Άργους.

3. Τήν από 17.3.1976 αίτησιν του Βασιλείου Δημιιάτη «περί αναγνωρίσεως και διατηρήσεως της παρόδου όδου Μπουμπουλίνας εν Άργει (Ο.Τ. 4)».

4. Τό τοπογραφικόν διάγραμμα της περιοχής συνταχθέν υπό του Πολιτικού Μηχανικού Κων/νου Δελή.

5. Τούς υπ' αριθ. 5330/12.10.1925 (Συμβ/ρου Άργους Σωκράτους Κιτζίρη), 3600/12.12.1955 (Συμβ/ρου Άργους Στυλ. Σαλευσιώτου) τίτλους ιδιοκτησίας εξ' ών προκύπτει ή ύπαρξις της εν θέματι παρόδου πρό της ισχύος του από 17.7. 1923 Ν. Δ/τος.

6. Τήν υπ' αριθ. 4835/9.4.1970 έκείωσιν του Δήμου Άργους, περί ύπαρξεως της παρόδου πρό του έτους 1923, αποφασίζομεν:

Αναγνωρίζομεν και διατηρούμεν την πάροδον της όδου Μπουμπουλίνας εν Άργει εντός του οικουδ. τετραγώνου 4, ως προϋφισταμένην του έτους 1923 άνευ μεταβολής τών διατάξεων αύτης.

Η ισχύς της παρούσης αρχεται από της δημοσιεύσεως δια της Εφημερίδος της Κυβερνήσεως.

Η παρούσα δημοσιευθήτω διά της Εφημερίδος της Κυβερνήσεως.

Εν Ναυπλίω τη 26 Οκτωβρίου 1976

Ο Νομάρχης
Κ. ΚΟΓΚΑΣ