

# ΕΦΗΜΕΡΙΣ ΤΗΣ ΚΥΒΕΡΝΗΣΕΩΣ

## ΤΗΣ ΕΛΛΗΝΙΚΗΣ ΔΗΜΟΚΡΑΤΙΑΣ

ΕΝ ΑΘΗΝΑΙΣ  
ΤΗ 22 ΑΠΡΙΛΙΟΥ 1977

ΤΕΥΧΟΣ ΤΕΤΑΡΤΟΝ

ΑΡΙΘΜΟΣ ΦΥΛΛΟΥ  
128

### ΠΕΡΙΕΧΟΜΕΝΑ

#### ΑΠΑΛΛΟΤΡΙΩΣΕΙΣ

##### ΑΠΟΦΑΣΕΙΣ

- Περὶ κηρύξεως δασικής ἐκτάσεως ὡς ἀναδασωτέας Ν. Κορινθίας... 1  
Περὶ κηρύξεως δασικής ἐκτάσεως ὡς ἀναδασωτέας Ν. Κορινθίας... 2

#### ΠΟΛΕΟΔΟΜΙΑ

##### ΑΠΟΦΑΣΕΙΣ

- Περὶ ἐγκρίσεως διορθώσεως ἀσυμφωνίας μεταξὺ ἐγκριμένου σχεδίου καὶ ἐφαρμογῆς αὐτοῦ στὴν ὁδὸ Ἁγίου Ἀνδρέου ἀνόμενα στὴς ὁδοὺς Κολοκοτρώνη — Ἀράτου — Ζαΐμη, στὴν Πάτρα... 3

#### ΑΝΑΚΟΙΝΩΣΕΙΣ

- Περὶ εἰδοποιήσεως τῆς γενομένης παρακαταθέσεως ἀποζημιώσεως ἀναγκαστικῶς ἀπαλλοτριουμένου τμήματος οἰκοπέδου, πρὸς ἐφαρμογὴν τοῦ σχεδίου τῆς πόλεως Λουτρακίου... 4

#### ΑΠΑΛΛΟΤΡΙΩΣΕΙΣ

##### ΑΠΟΦΑΣΕΙΣ

Ἀριθ. 736

(1)

- Περὶ κηρύξεως δασικῆς ἐκτάσεως ὡς ἀναδασωτέας Ν. Κορινθίας.

#### Ο ΝΟΜΑΡΧΗΣ ΚΟΡΙΝΘΙΑΣ

Ἐχοντας ὑπόψη :

1. Τίς διατάξεις :

α) Τοῦ άρθρου 117 παρ. 3 τοῦ Συντάγματος.

β) Τῶν άρθρων 188-205 τοῦ Ν.Δ. 86/1969 «Περὶ Δασικοῦ Κώδικος».

γ) Τοῦ ΝΔ 532/1970 «Περὶ συμπληρώσεως τῶν διατάξεων, περὶ διοικητικῆς ἀποκεντρώσεως καὶ τοῦ σὲ ἐκτέλεση αὐτοῦ ἐκδοθέντος 709/70 Β.Δ.».

2. Τίς, 114812/2946/ἐγκ. 154/24.12.1975 καὶ 1058/539/13.2.1976 διευκρινιστικὲς διαταγὲς τοῦ Ὑπουργείου Γεωργίας.

3. Τὴν 808/9.3.1977 τοῦ Δασαρχείου Κορινθοῦ γιὰ τὴν κήρυξη ὡς ἀναδασωτέας Ἰδιωτικῆς δασικῆς ἐκτάσεως ἐμβαδοῦ 1216 τ.μ. στὴ θέση «Γαϊδουρολάτι τοῦ Δήμου Λουτρακίου τῆς ὁποίας τὴ βλάβη πού ἀποτελεῖται ἀπὸ πεῦκα, σχοῖνα κλπ, ἐκοψαν παρανόμως οἱ ἰδιοκτῆτες Δ. Κανάκης καὶ Κων/να συζ. Π. Πετρίτση κάτοικοι Λουτρακίου.

4. Τὴν ἀνάγκη τῆς ἀποκαταστάσεως τῆς δασικῆς βλαστῆσεως πού καταστράφηκε, μὲ φυσικὴ ἢ τεχνητὴ ἀναδάσωση.

5. Τὸ γεγονός ὅτι δὲν ὑπάρχει στὸ Νομὸ μας Φιλοδασικὴ ἐπιτροπὴ γιὰ νὰ γνωμοδοτήσῃ πάνω στὸ θέμα αὐτό, ἀποφασίζουμε :

Κηρύσσουμε ἀναδασωτέα τὴν ἀνωτέρω ἰδιωτικὴ δασικὴ ἐκταση-ἐμβαδοῦ 1.216 τμ. πού βρίσκεται στὴ θέση «Γαϊδουρολάτι» διοικητικῆς περιφερείας Δήμου Λουτρακίου καὶ πού φαίνεται στὸ συνημμένο ἀκριβὲς φωτοτυπικὸν ἀπόσπασμα ἀπὸ τὸ διάγραμμα σχεδίου πόλεως Λουτρακίου μὲ τὰ στοιχεῖα Α, Β, Γ, Δ, Ε, Ζ, Α γιὰ τὴν ἀποκατάσταση τῆς δασικῆς βλαστῆσεως πού καταστράφηκε. Ἡ ἐκταση αὐτὴ συνορεύει ὡς ἐξῆς :

Ἀνατολικά, Δυτικὰ, Βόρεια, Νότια : μὲ Ἰδιωτικὸ δάσος Πεύκης.

Ἡ ἀπόφαση αὐτὴ νὰ δημοσιευθεῖ στὴν Ἐφημερίδα τῆς Κυβερνήσεως.

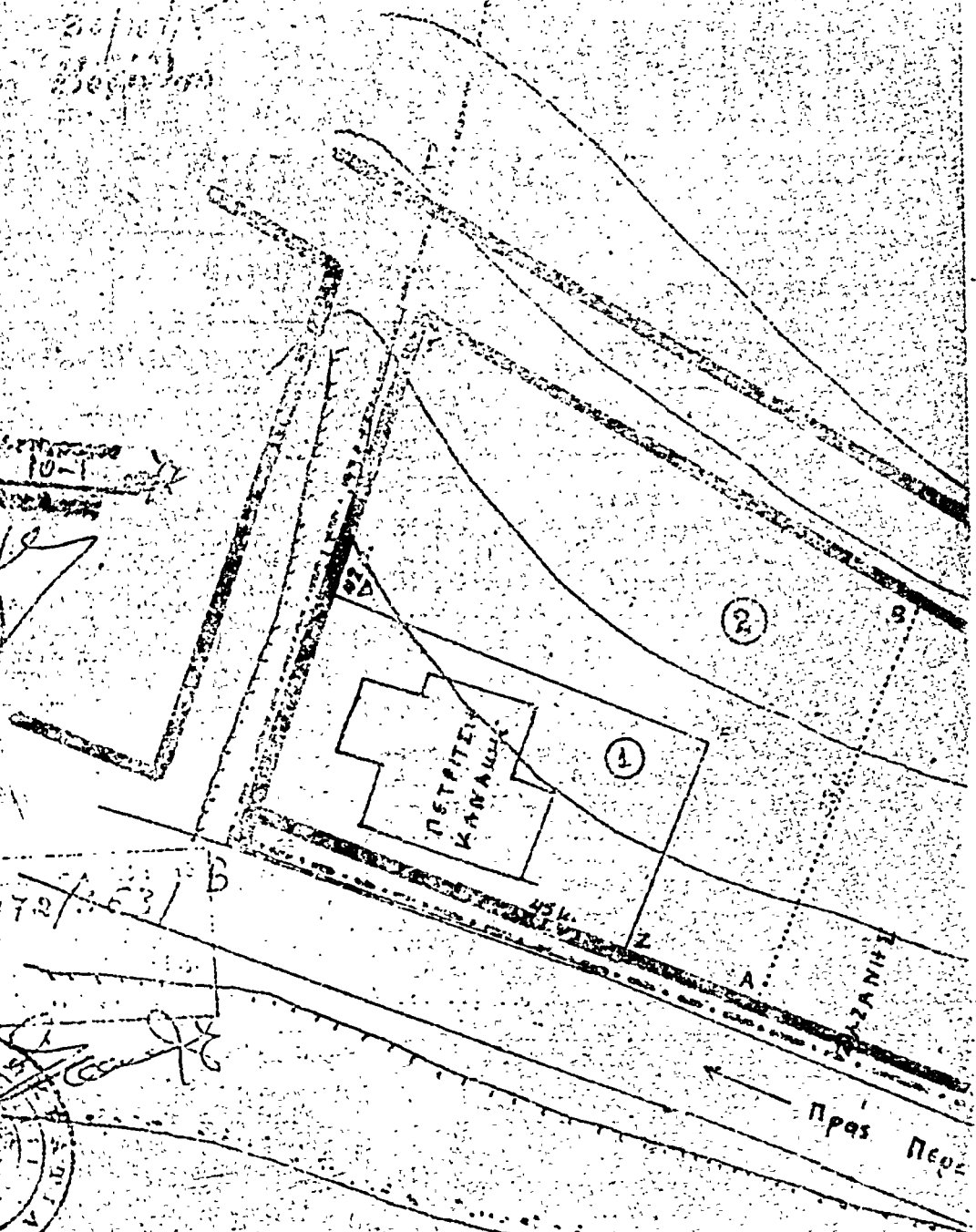
Κόρινθος, 17 Μαρτίου 1977

Ὁ Νομάρχης  
ΧΡ. ΓΟΥΛΑΣ

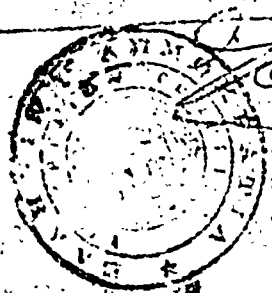
ΥΠΟΥΡΓΕΙΟ

Αριθμ. συν. 736/27 1934  
Α. ΚΑΡΑΓΑΧΩ ΚΑΡΥΝΘΙΟΣ


20/10/34  
20/10/34



Το 201472/363/B



ΕΘΕΩΡΗΘΗ



17.3.34

Απόφασ. Γνωστοτικού αλλοελασα εν του διαρροματος  
σχεδιου μετσης Λουτρακιου του κυριου Διτος δι' απο ΒΤ-Α-ΤΙ  
9.Δ. ΦΕΚ Δ. 103/15-5-71  
εις ΑΒΓΔΕΖΑ ομοειδη...



7-5-34

Αριθ. 787

(2)

Περί κηρύξεως δασικής εκτάσεως ως αναδασωτέας Ν. Κορινθίας.

## Ο ΝΟΜΑΡΧΗΣ ΚΟΡΙΝΘΙΑΣ

Έχοντας υπόψη :

1. Τις διατάξεις :

- α) Του άρθρου 117 παρ. 3 του Συντάγματος.
- β) Των άρθρων 188-205 του Ν.Δ. 86/1969 «περί Δασικού Κώδικος».
- γ) Του Ν.Δ. 532/1970 «περί συμπληρώσεως των διατάξεων, περί διοικητικής αποκεντρώσεως και του σε εκτέλεση αυτού έκδοθέντος 709/70 Β.Δ.».

2. Τις, 114812/2946/έγκ. 154/24.12.1975 και 10582) 539/13.2.1976 διευκρινιστικές διαταγές του Υπουργείου Γεωργίας.

3. Την 1008/15.3.1977 αναφορ. του Δασαρχείου Κορίνθου για την κήρυξη ως αναδασωτέας Κοινοτικής δασικής εκτάσεως έμβαδού 1.400 τμ. στη θέση «Κατσιβύρι» ή Κοψιά Λιοντάρι» της Κοινότητας Αγίων Θεοδώρων ή οποία ενώ καλύπτεται από δασικής βλαστήσεως έχχερσώθηκε παράνομως με την έκρίζωση (20) νεαρών πεύκων και σολίνων από τους Κων/μιον Ι. Σακελλαρίου και Λάζαρον Μ. Οικονόμου κατοίκους Αγίων Θεοδώρων.

4. Την ανάγκη της αποκαταστάσεως της δασικής βλαστήσεως που καταστράφηκε με φυσική ή τεχνητή ανάδασωση.

5. Το γεγονός ότι δεν υπάρχει στο Νομό μας Φιλοδασική επιτροπή για να γνωμοδοτήσει πάνω στο θέμα αυτό, αποφασίζουμε :

Κηρύσσουμε αναδασωτέα την άνωτέρω Κοινοτική δασική έκταση έμβαδού 1.400 τμ. που βρίσκεται στη θέση «Κατσιβύρι ή Κοψιά Λιοντάρι διοικητικής περιφερείας Κοινότητος Αγίων Θεοδώρων και που φαίνεται στο συνημμένο σχεδιάγραμμα κλίμακος 1:500, με τα στοιχεία Α, Β, Γ, Δ, Α για την αποκατάσταση της δασικής βλαστήσεως που καταστράφηκε.

Η έκταση αυτή συνορεύει ως εξής :

Άνατολικά : Με άγρο Παναγιώτου Κυριάκη.

Δυτικά : Με άγροτικό δρόμο προς Προφήτη Ηλία.

Βόρεια : Με Κοινοτικό δάσος.

Νότια : Με άγρο καταπατητών.

Η απόφαση αυτή να δημοσιευθεί στην Εφημερίδα της Κυβερνήσεως.

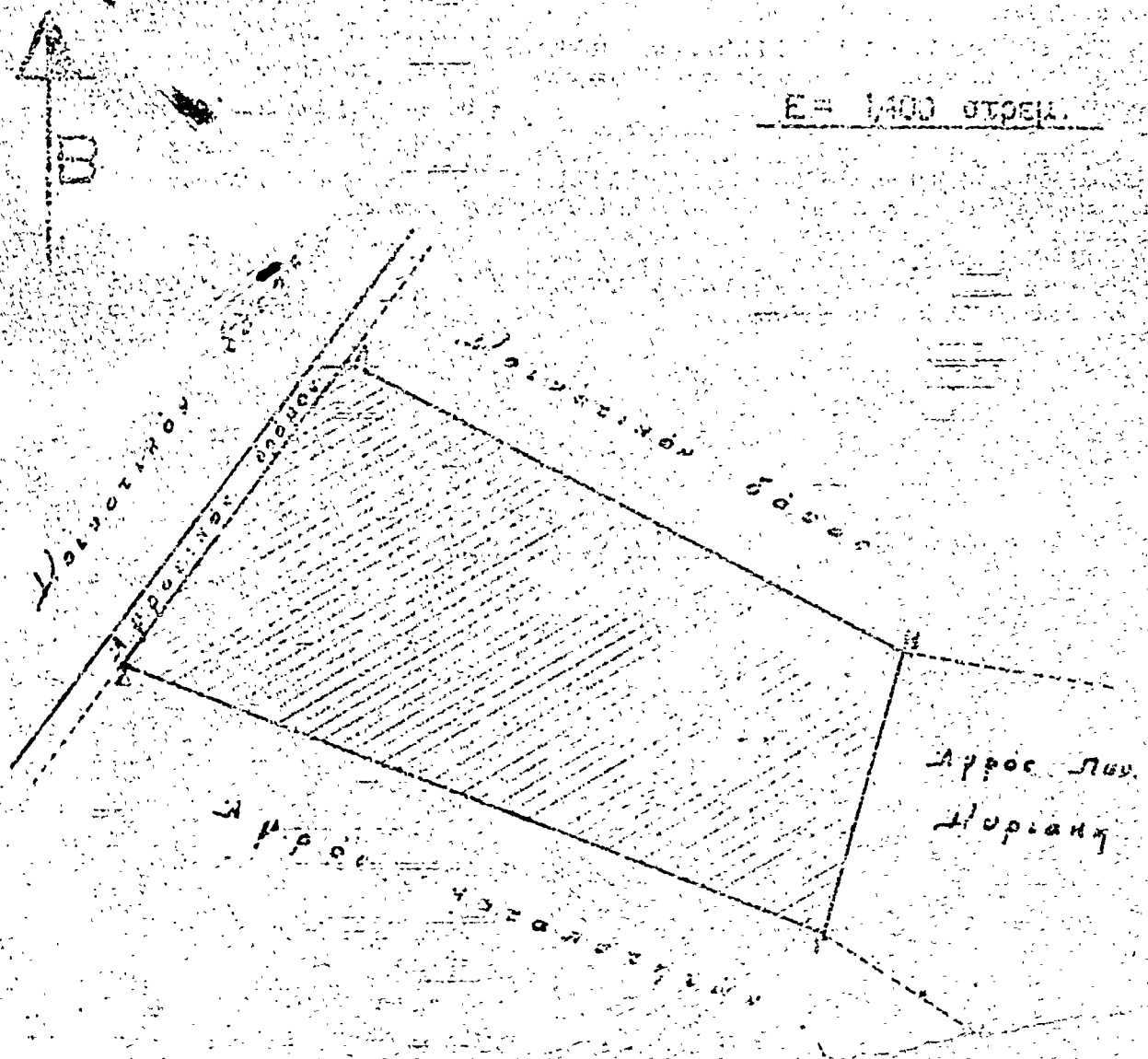
Κόρινθος, 19 Μαρτίου 1977

Ο Νομάρχης  
ΧΡ. ΓΟΥΛΑΣ


ΣΧΕΔΙΑΓΡΑΜΜΑ

ΚΑΤΑΒΑΤΗΘΕΙΣΗΣ ΚΟΙΝΩΝΙΚΗΣ  
ΔΑΔΙΚΗΣ ΕΚΤΑΣΕΩΣ ΣΤΗ ΘΕΣΗ  
ΚΥΤΣΙΒΥΡΙ Μ ΚΟΨΙΑ ΜΟΝΤΑΡΙ  
ΠΕΡΙΦΕΡΕΙΑΣ ΑΓ. ΘΕΟΔΩΡΩΝ  
- ΚΑΙΜΑΕ 1:500

Ε = 1400 στρεμ.



ΕΘΕΩΡΗΘΗ



Μερίδος 26-477  
Α. Δασοκόμος  
Παυλ. Τριανταφυλλίδου

## ΠΟΛΕΟΔΟΜΙΑ

## ΑΠΟΦΑΣΕΙΣ

Αρ.φ. Π. 2298

(3)

Περί έγκρίσεως διορθώσεως άσυμφωνίας μεταξύ έγκεκριμένου σχεδίου και έφαρμογής αυτού στην όδδ Άγίου Ανδρέου ανάμεσα στις όδους Κολοκοτρώνη - Άράτου - Ζαΐμη, στην Πάτρα.

## Ο ΝΟΜΑΡΧΗΣ ΑΝΑΓΑΣ

Έχοντας ύπόψη :

1. Τις διατάξεις του από 18.10.1925 Π.Δ. «περί τρόπου διορθώσεως άσυμφωνιών μεταξύ έγκεκριμένου σχεδίου και επί τόπου έφαρμοσθέντος τούτου».
2. Τις διατάξεις του Νόμου 3200/55 «περί Διοικητικής Άποκεντρώσεως».
3. Τις διατάξεις του 3620/56 Ν.Δ. «περί συμπληρώσεως τών διατάξεων περί διοικητικής Άποκεντρώσεως».
4. Τις διατάξεις του 863/60 Β.Δ.
5. Τις διατάξεις του 532/70 Ν.Δ. «περί συμπληρώσεως τών διατάξεων περί Διοικητικής άποκεντρώσεως».
6. Τις διατάξεις του 712/70 Β.Δ.

7. Το 63338/Δ/3β/76/8 Ιανουαρίου 1977 έγγραφο του Δήμου Πατρέων.

8. Το Η.388/25 Ιανουαρίου 1977 έγγραφο της Δ/σεως Τεχνικών Υπηρεσιών Νομού Άχαΐας, Τμήματος Πολοδομικών Έφαρμογών.

9. Την 3/20/24.2.77 γνωμοδότηση του Π.Σ.Δ.Ε. «Τμήμα Νομού Άχαΐας», αποφασίζουμε :

Διορθώνουμε την διαπιστωμένη άσυμφωνία μεταξύ τών έγκεκριμένων και τών διαμορφωμένων στην πραγματικότητα οικοδομικών γραμμών στην όδδ Άγ. Ανδρέου και ανάμεσα στις όδους Κολοκοτρώνη - Άράτου - Ζαΐμη στην Πάτρα και καθορίζουμε ισχύουσες οικοδομικές γραμμές αυτές που διαμορφώθηκαν στην πραγματικότητα και ειδικότερα όπως φαίνονται με έρυθρά γραμμή στο συνημμένο στην παρούσα τοπογραφικό διάγραμμα, το όποιο είναι θεωρημένο από τον Προϊστάμενο του Τμήματος Πολοδομικών Έφαρμογών, Δ/σεως Τ.Υ.Ν. Άχαΐας.

Η άπόφαση αυτή με τοπογραφικό διάγραμμα να δημοσιευθεί στην Έφημερίδα της Κυβερνήσεως.

Πάτρα, 11 Μαρτίου 1977

Ο Νομάρχης  
ΣΠ. ΤΣΙΡΚΑΣ





## ΑΝΑΚΟΙΝΩΣΕΙΣ

(4)

Περί ειδοποίησης της γυνομένης παρακαταθέσεως απόζημιώσεως αναγκαστικώς απαλλοτριωμένου, πρὸς ἐφαρμογήν τοῦ σχεδίου τῆς πόλεως Λουτρακίου, τμήματος οἰκοπέδου.

Αἱ Εὐθυμία γῆρ. Στυλ. Πρωτονοτάριου, κάτοικος Ἀθηνῶν (ὁδὸς Κύπρου ἀριθ. 42 ἢ 48 Χαλάνδρι) καὶ Ζωὴ σὺν. Δημ. Κηπούρου, κάτοικος Ἀθηνῶν (ὁδὸς Εὐριπίδου ἀριθ. 9), γνωστοποιεῖν ὅτι κατέθεσαν εἰς τὸ Ταμεῖον Παρακαταθητῶν καὶ Δανείων, Γραφεῖον Κορίνθου, τὴν δυνάμει τῆς ὑπ' ἀριθ. 259/1974 ἀποφάσεως τοῦ Μονομελοῦς Πρωτοδικείου Κορίνθου, καθυπερθεύσαν προσωρινῶς ἀποζημιώσιν τοῦ αναγκαστικῶς απαλλοτριωθέντος (προσκυρωθέντος) πρὸς ἐφαρμογήν τοῦ σχεδίου πόλεως Λουτρακίου, τμήματος τοῦ ἐν Λουτρακίῳ καὶ ἐπὶ τῆς ὁδοῦ Γερανεῶν, κειμένου οἰκοπέδου τοῦ φερομένου ὡς πιθανοῦ ἰδιοκτῆτου Χαριλάου Μπεκιάρη, κατοίκου Λουτρακίου, ἐμφανομένου ὑπὸ τὸν ἀριθ. 7 εἰς τὸ συνοδεῖον τῆς ὑπ' ἀριθ. 11/1973 πρῶξιν τακτοποιήσεως οἰκοπέδων τῆς

Δυνάμεως Τεχν. Ὑπηρεσιῶν τοῦ Ν. Κορινθίας, ἐπὶ Μαρτίου 1973 σχεδιάγραμμα τοῦ τοπογρ. μηχανικοῦ Ἀριῆτ. Γεωμελᾶ καὶ εἰδικώτερον ἔργ. δέκα ἐπτά χιλιάδας ὀκτακτεσίας εἰκοσι (17.820), ἧτοι: τὴν καθορισθεῖσαν ἀξίαν 29,70 μ<sup>2</sup>, συνταγέντος τοῦ ὑπ' ἀριθ. 13643/15.4.1977 γραμματείου συστάσεως παρακαταθήκης, ὅπερ ἀκολούθως κατέθεσαν εἰς τὸν Συμ/ρον Κορίνθου Ἰωάν. Καλλιέργη, συνταγίστης πρὸς τοῦτο τῆς ὑπ' ἀριθ. 24703/1977 πράξεως καταθέσεως γραμματείου.

Τ' ἀνωτέρω φέρονται εἰς γνώσιν παντὸς ἔχοντος ἢ ἀξιοῦντος δικαιώματος κυριότητος ἐπὶ τοῦ ὡς ἄνω οἰκοπέδου, τοῦ Χαριλάου Μπεκιάρη θεωρουμένου ὡς πιθανοῦ δικαιούχου.

Ἐν Κορίνθῳ τῆ 16 Ἀπριλίου 1977

Ὁ Πληρεξ. Δικηγόρος  
ΠΑΥΛΟΣ Γ. ΣΚΟΥΡΤΗΣ

(Ἀριθ. τριπλ. Ταμείου Α' Ἀθηνῶν 20871 τῆς 18.4.77)