

ΕΦΗΜΕΡΙΣ ΤΗΣ ΚΥΒΕΡΝΗΣΕΩΣ

ΤΗΣ ΕΛΛΗΝΙΚΗΣ ΔΗΜΟΚΡΑΤΙΑΣ

ΕΝ ΑΘΗΝΑΙΣ
ΤΗ 4 ΙΟΥΛΙΟΥ 1977

ΤΕΥΧΟΣ ΤΕΤΑΡΤΟΝ

ΑΡΙΘΜΟΣ ΦΥΛΛΟΥ
213

ΠΕΡΙΕΧΟΜΕΝΑ

ΑΠΑΛΛΟΤΡΙΩΣΕΙΣ

ΑΠΟΦΑΣΕΙΣ

Περί καθορισμού της όριογραμμής και παραλίας στη θέση ΚΑΤΟΧΙΝΟ Βονίτσας, Ν. Αιτωλίας και Ακαρνανίας. 1

ΠΟΛΕΟΔΟΜΙΑ

ΑΠΟΦΑΣΕΙΣ

Περί έγκρισης διαρθρώσεως ασυμφωνίας μεταξύ του έγκριμένου σχεδίου και εφαρμογής αυτού στην οδό Λυκωνος, ανάμεσα στις οδούς Παναχαϊκού και Αργυροκάστρου, στην Πάτρα. 2

ΑΝΑΚΟΙΝΩΣΕΙΣ

Περί ειδοποιήσεως της γενομένης παρακαταθέσεως αποζημιώσεως λόγω προσηλωσεως εκτάσεως, μέτρων τετραγωνικών 37, καμένης επί της οδού Χίου αριθ. 31, της περιφερείας του Δήμου Αγίου Δημητρίου Αττικής. 3

ΑΠΑΛΛΟΤΡΙΩΣΕΙΣ

ΑΠΟΦΑΣΕΙΣ

Αριθ. Τ.Υ. 142008 (1)

Περί καθορισμού της όριογραμμής και παραλίας στη θέση ΚΑΤΟΧΙΝΟ Βονίτσας Ν. Αιτωλίας και Ακαρνανίας.

Ο ΝΟΜΑΡΧΗΣ ΑΙΤΩΛΟΑΚΑΡΝΑΝΙΑΣ

Έχοντας υπόψη :

1. Τόν Ν. 3200/1955 (περί διοικητικής αποκεντρώσεως).
2. Τις διατάξεις του άρθρου 5 Α.Ν. 263/68.
3. Την από 15.11.75 έκθεση της επιτροπής του άρθρου 10 Α.Ν. 1540/1938 όπως τροποποιήθηκε με τον Α.Ν. 263/68 (περί καθορισμού όριογραμμής αλγιαλού και παραλίας στη θέση ΚΑΤΟΧΙΝΟ Βονίτσας για ιδιοκτησίες του Οικοδομικού Συνεταιρισμού Έπαλλήλων Έπ. Γεωργίας Ν. Αιτωλ/νίας.
4. Το συνταγμένο από τον πολιτικό μηχανικό Αναστάσιο Παπαβασιλείου και με κλίμακα 1 : 1000 τοπογραφικό και ύψομετρικό διάγραμμα της ανωτέρω περιοχής, θεωρημένο από την ΔΤΥΝ Αιτωλ/νίας (και το οποίο συνοδεύεται με αντίστοιχο απόσπασμα χάρτου της περιοχής, κλίμακος 1 : 20.000) πάνω στο οποίο έγινε και υπογράφηκε από την ανωτέρω επιτροπή η χάραξη των όριογραμμών αλγιαλού και παραλίας.

5. Τη Φ. 1872/521/76/ΑΣ 3257/24.12.76 καταφατική γνωμάτευση του Αρχηγείου Ναυτικού, αποφασίζουμε :

Έγκρινουμε το ανωτέρω τοπογραφικό και ύψομετρικό διάγραμμα και την από 15.11.75 έκθεση της επιτροπής του άρθρου 5 Α.Ν. 263/1968, σχετικά με τον καθορισμό της όριογραμμής του αλγιαλού και παραλίας στη θέση ΚΑΤΟΧΙΝΟ Βονίτσας για ιδιοκτησίες του Οικοδομικού Συνεταιρισμού Έπαλλήλων Έπ. Γεωργίας Ν. Αιτωλ/νίας. Η απόφαση αυτή να δημοσιευθεί στην Εφημερίδα της Κυβερνήσεως.

Ι. Η. Μεσολογγίου, 30 Απριλίου 1977.

Ο Νομάρχης
ΘΑΝΟΣ ΧΑΜΠΗΠΗΣ

ΠΡΑΚΤΙΚΟΝ

Καθορισμός όριων Αλγιαλού και Παραλίας εις θέσιν «ΚΑΤΟΧΙΝΟ» Κοινότητας Βονίτσας Έπαρχίας Βονίτσας - Ξηρομέρου.

Οι υπογεγραμμένοι :

1. Ρήγας Νικόλαος Οικονομικός Έφορος Βονίτσας.
2. Παπαστεργίου Στεργ. Υποπλοίαρχος Α.Σ.
3. Τζαμαλούκας Αθανάσιος Προϊστάμενος ΔΤΥΝ Αιτωλ/νίας.

Αποτελούντες την διά της υπ' αριθ. 73415/70 προσκλησεως του Νομάρχου Αιτωλ/νίας συγκροτηθείσαν επιτροπήν καθορισμού των όριων Αλγιαλού και Παραλίας εις την περιοχήν «ΚΑΤΟΧΙΝΟ» της Κοινότητος Βονίτσας.

Έχοντες υπ' όψει :

- α) Τας διατάξεις του Α.Ν. 2344/1940 (περί αλγιαλού και παραλίας.
- β) Τας διατάξεις του Ν.Δ. 439/1970 (ΦΕΚ 36 Α/70) (περί συμπληρώσεως των διατάξεων περί αλγιαλού).

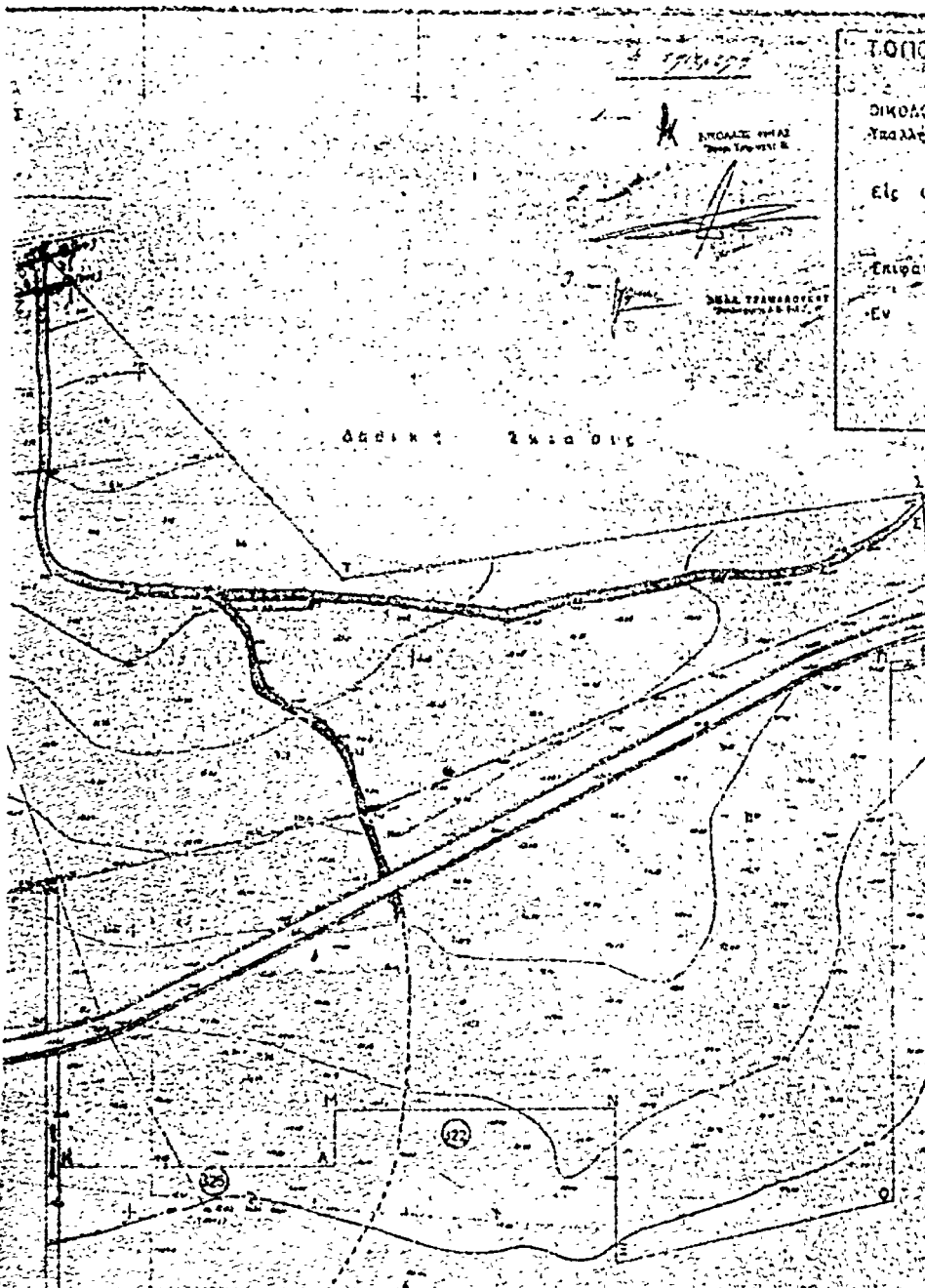
Συνελθόντες σήμεραν την 15.11.1975 ημέραν της εβδομάδος Τρίτην και περί ώραν 11ην π.μ. εις την προς καθορισμόν - περιοχήν Κοινότητος Βονίτσας προέβημεν κατόπιν έρεύνης των τοπικών συνθηκών και πληροφοριών περί του ύψους του χειμερίου κύματος εις τον καθορισμόν των όριογραμμών του αλγιαλού και της παραλίας και την μεταφοράν τούτων επί του προσηρτημένου ύψομετρικού διαγράμματος υπό κλίμακα 1 : 1.000 του συντάξαντος πολιτικού μηχανικού Άν. Παπαβασιλείου έπερ αποτελεί παράρτημα του παρόντος και εικονίζονται επί τούτου δι' έρυθρας και κίτρινης γραμμής αντίστοιχως.

Το παρόν υπόκειται εις την έγκρισιν αρμοδίας.

Έρ' ώ συνετάγη το παρόν και υπογράφεται ως έπεται :

Η. Έπιτροπή
ΡΗΓΑΣ ΝΙΚΟΛΑΟΣ ΠΑΠΑΣΤΕΡΓΙΟΥ ΣΤΕΡΓ.
ΑΘΑΝ. ΤΖΑΜΑΛΟΥΚΑΣ

ΤΟΠΟΓΡΑΦΙΚΟΝ ΔΙΑΓΡΑΜΜΑ
 ΟΙΚΟΠΕΔΙΚΗΣ ΕΚΤΑΣΕΩΣ
 ΔΙΚΟΔΟΜΗΚΟΙ ΣΤΡΕΤΑΙΡΙΣΤΟΙ
 ΥΠΟΔΟΜΩΝ ΚΑΙ ΚΑΤΑΣΤΡΟΦΩΝ ΑΚΩ/ΝΙΩΝ
 Ε.Π.Ε.
 ΕΙΣ ΟΣΙΑΝ ΠΡΑΙΟΧΙΝΟ ΒΟΜΠΙΣΗ ΕΜΠΟΡΕΥΤ
 ΚΑ - 1:1000
 ΕΠΙΘΕΤΟ 121-83781 Μ2
 ΕΝ ΒΑΥΤΩΝ 13 Σ ΜΑΙΩΝ 1973
 Ο ΣΥΝΤΑΞΑΣ



ΕΙΣ ΤΟΝ ΕΝΔΕΙΧΝΟΜΕΝΟΝ ΟΡΘΟΝ ΟΡΘΟΝ
 ΒΕΛΤΥΧΟΝ ΚΑΙ ΚΑΤΑΣΤΡΟΦΩΝ ΑΚΩ/ΝΙΩΝ
 ΕΙΣ ΤΟΝ ΕΝΔΕΙΧΝΟΜΕΝΟΝ ΟΡΘΟΝ ΟΡΘΟΝ
 ΒΕΛΤΥΧΟΝ ΚΑΙ ΚΑΤΑΣΤΡΟΦΩΝ ΑΚΩ/ΝΙΩΝ
 ΕΙΣ ΤΟΝ ΕΝΔΕΙΧΝΟΜΕΝΟΝ ΟΡΘΟΝ ΟΡΘΟΝ
 ΒΕΛΤΥΧΟΝ ΚΑΙ ΚΑΤΑΣΤΡΟΦΩΝ ΑΚΩ/ΝΙΩΝ

ΗΜΕΡΑ
 15/11/1973
 ΙΩΑΝΝ. ΠΑΠΑΝ
 Τ.Μ. ΚΑΤΑΣΤΡΟΦΩΝ
 Ε.Π.Ε.



Α/Α - Α/Α	Εμβαδόν	Εμβαδόν
21-22	177.00	200.00
22-23	182.00	100.00
23-24	17.00	270.00
24-25	61.00	210.00
25-26	87.00	220.00
26-27	20.00	200.00
27-28	63.00	150.00
28-29	20.00	160.00
29-30	27.00	210.00
30-31	22.00	165.00
31-32	62.00	187.00
32-33	22.00	270.00
33-34	22.00	210.00

ΠΟΛΕΟΔΟΜΙΑ

ΑΠΟΦΑΣΕΙΣ

Αριθ. Π. 4691

(2)

Περί έγκρισεως διορθώσεως άτυπωνίως μεταξύ του έγκριμένου σχεδίου και εφαρμογής αυτού στην όδου Λύκωνος ανάμεσα στις όδους Παναχαικού και Αργυροκάστρου, στην Πάτρα.

Ο ΝΟΜΑΡΧΗΣ ΑΧΑΪΑΣ

Έχοντας υπόψη :

1. Τις διατάξεις του από 18-10-1925 Π.Δ. «περί τρόπου διορθώσεως άσυμφωνιών μεταξύ έγκριμένου σχεδίου και επί τόπου εφαρμοσθέντος τσιούτου».
2. Τις διατάξεις του Νόμου 3200/55 «περί Διοικητικής Αποκεντρώσεως».
3. Τις διατάξεις του 3620/56 Ν.Δ. «περί συμπληρώσεως των διατάξεων περί Διοικητικής Αποκεντρώσεως».
4. Τις διατάξεις του 863/60 Β.Δ.
5. Τις διατάξεις του 532/70 Ν.Δ. «περί συμπληρώσεως των διατάξεων περί Διοικητικής Αποκεντρώσεως».
6. Τις διατάξεις του 712/70 Β.Δ.

7. Το με αριθ. 19818/26 Απριλίου 1977 έγγραφο του Δήμου Πατρέων.

8. Το με αριθ. Π.4058/29 Απριλίου 1977 έγγραφο της Δ/σεως Τεχν. Υπηρεσιών Ν. Αχαΐας, Τμήματος Πολεοδ. Εφαρμογών.

9. Την από 7 Μαΐου 1977 γνωμοδότηση του Π.Σ.Δ.Ε. «Τμήμα Νομού Αχαΐας», άποφασίζουμε :

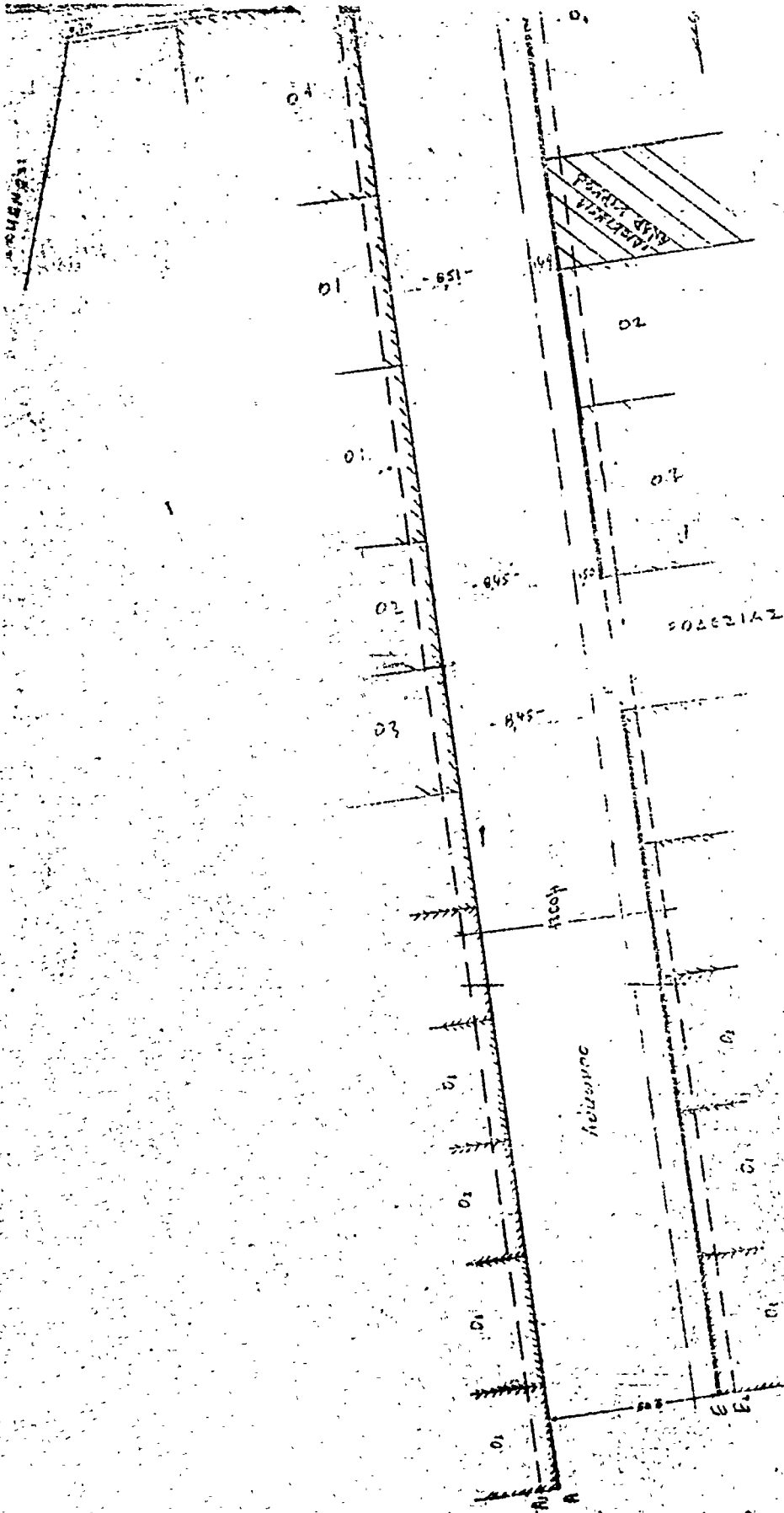
Διορθώνουμε την διαπιστωμένη άσυμφωνία μεταξύ των έγκριμένων και των διαμορφωμένων στην πραγματικότητα οικόδομικών γραμμών στο τμήμα της όδου Λύκωνος και ανάμεσα στις όδους Παναχαικού και Αργυροκάστρου στην Πάτρα και καθορίζουμε ισχύουσες οικόδομικές γραμμές αυτές που διαμορφώθηκαν στην πραγματικότητα και ειδικότερα όπως φαίνονται με κόκκινη γραμμή στο συνημμένο στην παρούσα τοπογραφικό διάγραμμα, το όποιο είναι θεωρημένο από τον Προϊστάμενο του Τμήματος Πολεοδ. Εφαρμογών, Δ/σεως Τ.Υ.Ν. Αχαΐας.

Η άπόφαση αυτή με τοπογραφικό διάγραμμα να δημοσιευθεί στην Έφημερίδα της Κυβερνήσεως.

Πάτρα, 12 Μαΐου 1977

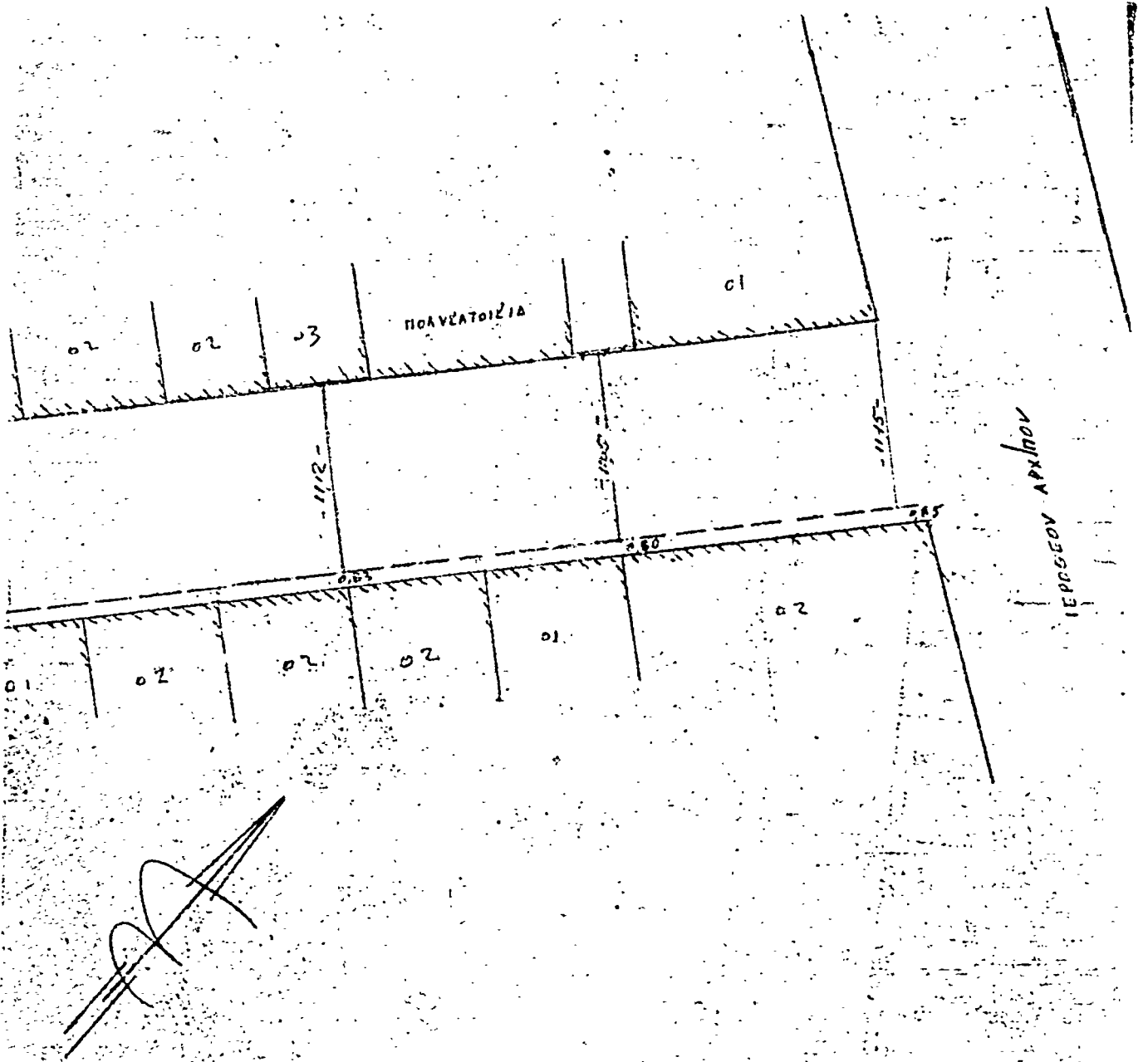
Ο Νομαρχών Διευθυντής
κ.α.α.

Ε. ΧΡΙΣΤΟΔΟΥΛΟΠΟΥΛΟΥ



ΤΟ ΠΡΟΤΥΠΟΝ ΔΙΑΤΑΞΗΝ
ΤΗΣ ΚΥΡΙΑΣ ΟΔΟΥ ΚΑΙ ΤΗΣ
ΠΡΟΣΤΑΣΙΑΣ ΑΥΤΗΣ
ΕΠΙ ΤΗΣ ΟΔΟΥ ΑΝΑΦΟΡΗΣ 52
ΝΑΙΡΑΙ
ΣΤΑΘ. 1:200

0566
Αρ. Πρωτοκόλλου



ΥΠΟΥΡΓΕΙΟ ΠΕΡΙΣΣΕΩΣ
ΚΑΙ ΚΑΤΑΣΤΡΟΦΩΝ

ΝΙΚΟΛΑΟΣ Κ. ΚΑΝΙΝΤΗΣ
ΠΡΟΪΚΤΟΣ ΠΡΟΪΚΤΩΝ
ΠΕΡΙΑ ΤΗΝ
ΕΠΙΣΤΡΟΦΗΝ
277-290

ΑΝΑΚΟΙΝΩΣΕΙΣ

(3)

Περί ειδοποίησης της γενομένης παρακαταθέσεως αποζημιώσεως λόγω προσκυρώσεως έκτασεως μέτρων τετραγωνικών 37, κειμένης επί της οδού Νίου αριθμός 31, της περιφέρειας του Δήμου Αγίου Δημητρίου Αττικής.

Οί: 1) Εύαγγελος Ιωάννου Σπύρου και 2) Εύαγγελία συζ. Εύαγγελίου Σπύρου, τὸ γένος Ἐμμανουήλ, Βαμβακιανῶν, κάτοικοι ἀμφότεροι Ἁγίου Δημητρίου Ἀττικῆς (ὁδὸς Νίου 31), διὰ τῆς ὑπ' ἀριθμὸν 14968/23.6.1977 πράξεως καταθέσεως τοῦ Συμβολαιογράφου Ἀθηνῶν Ἀθανασίου Ἰωάν. Χαλκιᾶ, κατέθεσαν εἰς αὐτὸν τὸ ὑπ' ἀριθμ. Β. Νο 459856/23.6.1977 Γραμματίον συστάσεως Παρακαταθηκῆς τοῦ Ταμείου Παρακαταθηκῶν καὶ Δανείων, ὑπὲρ τοῦ ἀναγνωρισθσομένου δικαστικῶς ὡς δικαιούχου, τῆς ἀποζημιώσεως τῆς ὀφειλομένης λόγω προσκυρώσεως, δυνάμει τῆς ὑπ' ἀριθμὸν 53/1976 πράξεως προσκυρώσεως

τῆς Ἱπηρεσίας Πολιτοδομίας Πειραιῶς, χωροθεσίας διὰ τῆς ὑπ' ἀριθμὸν 301764/26.10.1976 ἀποφάσεως τῆς Νομαρχίας Ἀττικῆς (Διμερίσµα Πειραιῶς), διὰ τῆς ὡς ἄνω πράξεως προσκυρωθεῖσα ἔκταση εἶναι μέτρον τετραγωνικῶν 37, κειμένη εἰς τὴν περιοχὴν Ἁγίου Δημητρίου Ἀττικῆς καὶ ἐπὶ τῆς οἰκίας Νίου ἀριθμὸς 31, ἐμφανισμένη ὑπὸ τὰ στοιχεῖα (1. 2. 3. 4. 1) εἰς τὸ συνδεσθὸν τὴν ὡς ἄνω πρᾶξιν τοπογραφικὸν σχεδιάγραµµα. Εἰλαζόμενος δικαιούχος τῆς ἀποζημιώσεως κατὰ τὴν πρᾶξιν προσκυρώσεως φέρεται ὁ Δῆμος Ἁγίου Δημητρίου Ἀττικῆς, ἥτις ἀποζημίωσις καθαρῶσθῃ δυνάμει τῆς ὑπ' ἀριθμὸν 360/1977 ἀποφάσεως τοῦ Μονομελοῦς Πρωτοδικείου Ἀθηνῶν εἰς τὸ ποσὸν τῶν δραχμῶν (1.650) ἀνά τετραγωνικὸν μέτρον.

Ἐν Ἀθῆναις τῆ 23 Ἰουνίου 1977

Ὁ Πληρεξούσιος Δικηγόρος
ΕΜΜΑΝΟΥΪΛ Ν. ΜΑΡΙΔΑΚΗΣ

(Ἀριθμὸς τριπλ. Α' Ταμ. εἰσπρ. Ἀθηνῶν 33550/77)