

ΕΦΗΜΕΡΙΣ ΤΗΣ ΚΥΒΕΡΝΗΣΕΩΣ

ΤΗΣ ΕΛΛΗΝΙΚΗΣ ΔΗΜΟΚΡΑΤΙΑΣ

ΕΝ ΑΘΗΝΑΙΣ
ΤΗ 4 ΙΟΥΛΙΟΥ 1977

ΤΕΥΧΟΣ ΤΕΤΑΡΤΟΝ

ΑΡΙΘΜΟΣ ΦΥΛΛΟΥ
214

ΠΕΡΙΕΧΟΜΕΝΑ

ΠΟΛΕΟΔΟΜΙΑ

ΑΠΟΦΑΣΕΙΣ

- Περί έγκρισεως διορθώσεως ασυμφωνίας μεταξύ του σχεδίου, που έχει έγκριθεί και αυτού που έχει εφαρμοσθεί στο τμήμα της οδού Πριγκηποννήσων και ανάμεσα στις οδούς Νικίας και Έλλησπόντου στην Πάτρα. ... 1
- Περί επικυρώσεως της με αριθμό Η2082/15.2.77 τεχνικής εκθέσεως καθορισμού των όριων (ανάθεώρησης τούτων) του οικισμού Λεπούρων Έπαρχίας Καρυστίας, Ν. Εύβοίας. ... 2

ΑΝΑΚΟΙΝΩΣΕΙΣ

- Περί ειδοποιήσεως της γενομένης παρακαταθέσεως αποζημιώσεως ακινήτων ρυμοτομουμένων από το έγκυριμένο πολεοδομικό σχέδιο, στο Δήμο Ν. Χαλκηδόνος, για τη διάνοξη της οδού Ανδρέου Κάλκου. ... 3
- Περί ειδοποιήσεως της γενομένης παρακαταθέσεως αποζημιώσεως ακινήτων ρυμοτομουμένων από το έγκυριμένο πολεοδομικό σχέδιο Αθηνών, για τη διάνοξη των οδών Παρασκευοπούλου — Στρατ. Καλλιάρη — Στρ. Δαγκλή στα Κάτω Πατήσια. ... 4
- Περί ειδοποιήσεως της γενομένης παρακαταθέσεως δυνάμει της υπ' αριθ. 12/1976 πράξεως αναλογισμού αποζημιώσεως της Δ/σεως Τεχνικών Υπηρεσιών Νομού Άρτης, επικυρωθείσης διά της υπ' αριθ. ΤΥ 7743/29.1.1977 αποφάσεως της Νομαρχίας Άρτης. ... 5

ΠΟΛΕΟΔΟΜΙΑ

ΑΠΟΦΑΣΕΙΣ

Άριθ. Η. 4692

(1)

Περί έγκρισεως διορθώσεως ασυμφωνίας μεταξύ του σχεδίου, που έχει έγκριθεί και αυτού που έχει εφαρμοσθεί στο τμήμα της οδού Πριγκηποννήσων και ανάμεσα στις οδούς Νικίας και Έλλησπόντου στην Πάτρα.

Ο ΝΟΜΑΡΧΗΣ ΑΧΑΪΑΣ

Έχοντας υπόψη:

1. Τις δ/ξεις του από 18-10-1928 Π.Δ. (περι τρόπου

διορθώσεως ασυμφωνιών μεταξύ έγκυριμένου σχεδίου και επί τόπου εφαρμοσέντος τούτου).

2. Τις δ/ξεις του Νόμου 3200/55 (περι διοικητικής αποκεντρώσεως).

3. Τις διατάξεις του 3620/56 Ν.Δ. (περι συμπληρώσεως των διατάξεων περι διοικητικής αποκεντρώσεως).

4. Τις δ/ξεις του 863/60 Β.Δ.

5. Τις δ/ξεις του 532/70 Ν.Δ. (περι συμπληρώσεως των δ/ξεων περι διοικητικής αποκεντρώσεως).

6. Τις δ/ξεις του 712/70 Β.Δ.

7. Το 18021/29 Μαρτίου 1977 έγγραφο του Δήμου Πατρέων.

8. Το Η. 3685/19 Άπριλίου 1977 έγγραφο της Δ/σεως Τεχν. Υπηρεσιών Νομού Άχαΐας, Τμήματος Πολεοδομικών Έφαρμογών.

9. Την 7/21/7-5-77 γνωμοδότηση του Π.Σ.Δ.Ε. «Τμήμα Νομού Άχαΐας», αποφασίζουμε:

Διορθώνουμε τη διαπιστωμένη ασυμφωνία μεταξύ του σχεδίου, που έχει έγκριθεί και των οικοδομικών γραμμών, που έχουν διαμορφωθεί στην πραγματικότητα, στο τμήμα της οδού Πριγκηποννήσων, ανάμεσα στις οδούς Νικίας και Έλλησπόντου στην Πάτρα και καθορίζουμε να ισχύουν οι οικοδομικές γραμμές αυτές που διαμορφώθηκαν στην πραγματικότητα και ειδικότερα όπως φαίνονται με κόκκινη γραμμή στο συνημμένο στην απόφαση τοπογραφικό διάγραμμα, το όποιο είναι θεωρημένο από τον Προϊστάμενο του Τμήματος Πολεοδ. Έφαρμογών Δ/σεως Τ.Υ.Ν.Α.

Η απόφαση αυτή με τοπογραφικό διάγραμμα να δημοσιευθεί στην Εφημερίδα της Κυβερνήσεως.

Πάτρα, 12 Μαΐου 1977

Ο Νομαρχών Διευθυντής

ά.α.

Ε. ΧΡΙΣΤΟΔΟΥΛΟΠΟΥΛΟΥ

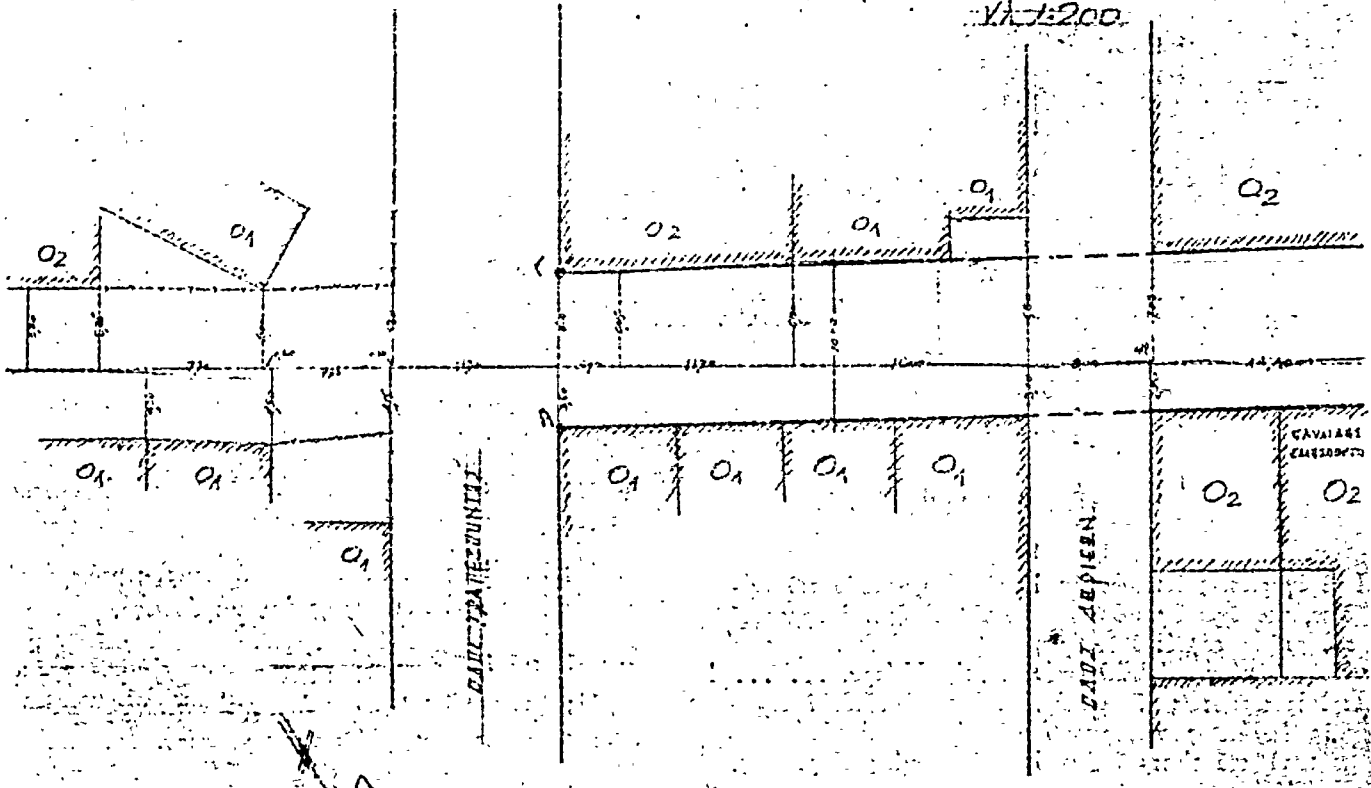
ΤΟΠΟΓΡΑΦΙΚΟΝ ΔΙΑΓΡΑΜΜΑ ΟΙΚΟΠΕΔΩΝ

ΕΥΑΓΓΕΛΙΑΣ ΣΥΡΩΝ

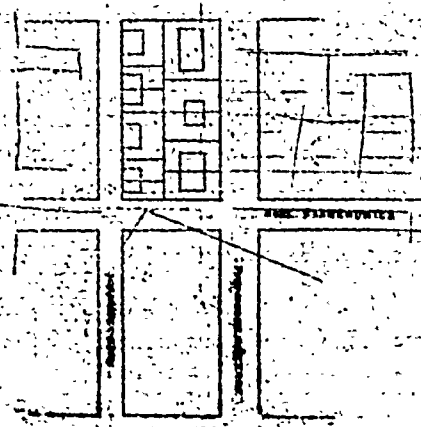
ΟΔΟΥ ΠΡΟΓΥΜΝΑΣΙΑΣ ΣΕ ΕΛΛΗΣΣΟΝΤΩΝ

ΠΑΤΡΑΙΩΝ

1:1200

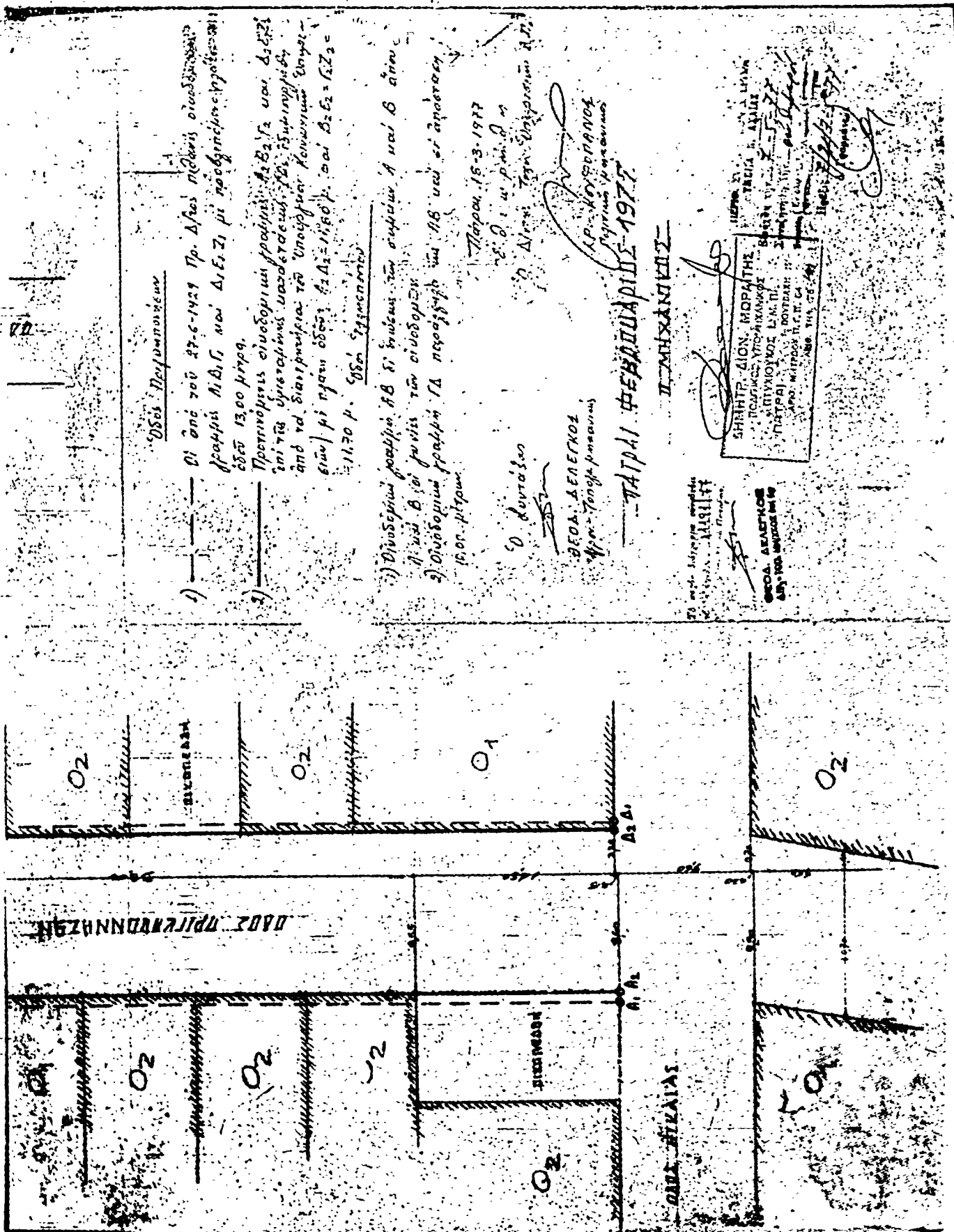


ΠΟΙΟΤΗΤΑ ΚΑΙ ΤΗΣ ΟΙΚΟΝΟΜΙΚΟΥ ΣΥΣΤΗΜΑΤΟΣ 1:12000



Π. Π. Μ. Ν. Η. Μ. Α.	
1. Φιλόν οικόπεδου	
Εμβαδόν	Συμφορ.
Ε: ΑΒΕΑ	= 16,60 x 32,7139
Ε: ΒΔΕΒ	= 16,60 x 30,1897
Ε: ΑΒΔΕ	= 12,0854
2. Εμβαδόν οικοπέδου	
Εμβαδόν	Συμφορ.
Ε: ΒΓΔΒ	= 16,10 x 30,7397

(1)



Οδός Παλαιονόσου

- 1) ———— ΟΙ από του 27-6-1929 Πρ. Δεσφ. Πόλεως διατάσσονται
γραφήν Α1 Δ1 Γ, και Δ1 Ε1 Ζ1 με προδιαγεγραμμένην
όδον 13,00 μέτρων.
- 2) ———— Προτιμήσεται εις οδού των γραμμών Α1 Β2 Γ2 και Δ1 Ε2 Ζ1
και τις ύψιστάς των υδροφόρων στρώσεων, με εδωκόμενης
από τα διαγράμματα των υδροφόρων κοιτώνων ύψους
είναι με την οδόν Α1 Δ2 = 11,50 μ. και Β2 Ε2 = Γ2 Ζ2 =
11,70 μ. 980, 990, 995, 1000

- 1) Διυδρεύσεται οδός Α Β ε' ενδύσει των σφαιρών Α και Β είναι
1,1 μ. Β' οι μνίστι των οδού Α Β
- 2) Ουδούσιον γραφήν Γ Δ προφύγει των Α Β και ε' απόστασις
16,00 μέτρων

Πάτρα, 18-3-1927

Ο Δουκάκης

ΒΡΟΔ. ΔΕΛΕΓΚΟΙ
Υπ. Τεχν. Πρακτ. Γραμμ.

ΠΑΤΡΑΙ ΦΕΡΡΑΔΩΡΙΔΗΣ-1927

Π. ΜΗΧΑΝΙΚΟΣ

ΒΡΟΔ. ΔΕΛΕΓΚΟΙ
Υπ. Τεχν. Πρακτ. Γραμμ.

SHRIMPALION, ΜΟΡΑΙΤΗΣ
ΠΟΛΙΤΙΚΟΣ ΥΠΟΧΡΗΜΑΤΟΦ
ΕΠΙΧΕΙΡΗΣΙΣ Ε. Μ. ΠΙ.
ΠΑΤΡΑΙ
ΜΗΤΡΩΟ Ε. Ε. Τ. Ε. Α.
ΑΒΟ. ΤΗΛ. 65

ΒΡΟΔ. ΔΕΛΕΓΚΟΙ
Υπ. Τεχν. Πρακτ. Γραμμ.

Αριθ. Π. 3026

(2)

Περί επικυρώσεως τῆς με ἀριθμ. Η2032/15.2.77 τεχνικῆς ἐκθέσεως καθορισμοῦ τῶν ὁρίων (ἀναθεώρησις τούτων) τοῦ οἰκισμοῦ Λεπούρων Ἐπαρχίας Καρυστίας Ν. Εὐβοίας.

Ο ΝΟΜΑΡΧΗΣ ΕΥΒΟΙΑΣ

Ἐχοντες ὑπ' ὄψη :

1. Τῆς διατάξεως :

α) Τοῦ ἀπὸ 17.7.23 Ν.Δ/τος «περὶ σχεδίων πόλεων κωμῶν καὶ συνοικισμῶν τοῦ Κράτους καὶ οἰκοδομῶν αὐτῶν καὶ εἰδικώτερον τῶν ἀρθρῶν 52 καὶ 53 ὡς τὸ τελευταῖο τοῦτο τροποποιήθηκε διὰ τοῦ με ἀριθμ. 194/1969 Ν.Δ/γμα «περὶ τροποποιήσεως πολεοδομικῶν τινῶν διατάξεων» (ΦΕΚ 103).

β) Τοῦ ἀπὸ 3.11.28 Δ/τος «περὶ σχεδίων πόλεων τῶν ἐν ταῖς πόλεσι ἀνεγειρομένων οἰκοδομῶν» (ΦΕΚ 229) ὅπως αὐτὸ τροποποιήθηκε μεταγενέστερα.

2. Τῆ με ἀριθμὸ Ε35400/6.12.1975 ἀπόφαση Ἰρυ-

πουργοῦ Δημ. Ἔργων «περὶ τοῦ τρόπου καθορισμοῦ ὁρίων οἰκισμοῦ Λεπούρων ἐπαρχίας Καρυστίας.

3. Τῆ με ἀριθμὸ Η2032/15.2.77 τεχνικῆ ἐκθεση καθορισμοῦ ὁρίων οἰκισμοῦ Λεπούρων ἐπαρχίας Καρυστίας.

4. Τὸ με ἀριθμὸ 715/25.4.77 πρακτικὸ περιφερειακοῦ Συμβουλίου Δημ. Ἔργων Τμήματος Ν. Εὐβοίας.

5. Τὴν ὑπ' ἀριθ. Η2955/17.3.77 ἀπόφαση Νομάρχου Εὐβοίας «περὶ ἐξουσιοδοτήσεως πρὸς ὑμογραφὴν ἐγγράφων ἀποφάσεων κλπ. ἀ' ἔντολή Νομάρχου» ἀπὸ τοῦ Δ/τῆ Τεχν. Ἰπηρεσιῶν Ν. Εὐβοίας ἀποφασίζομεν :

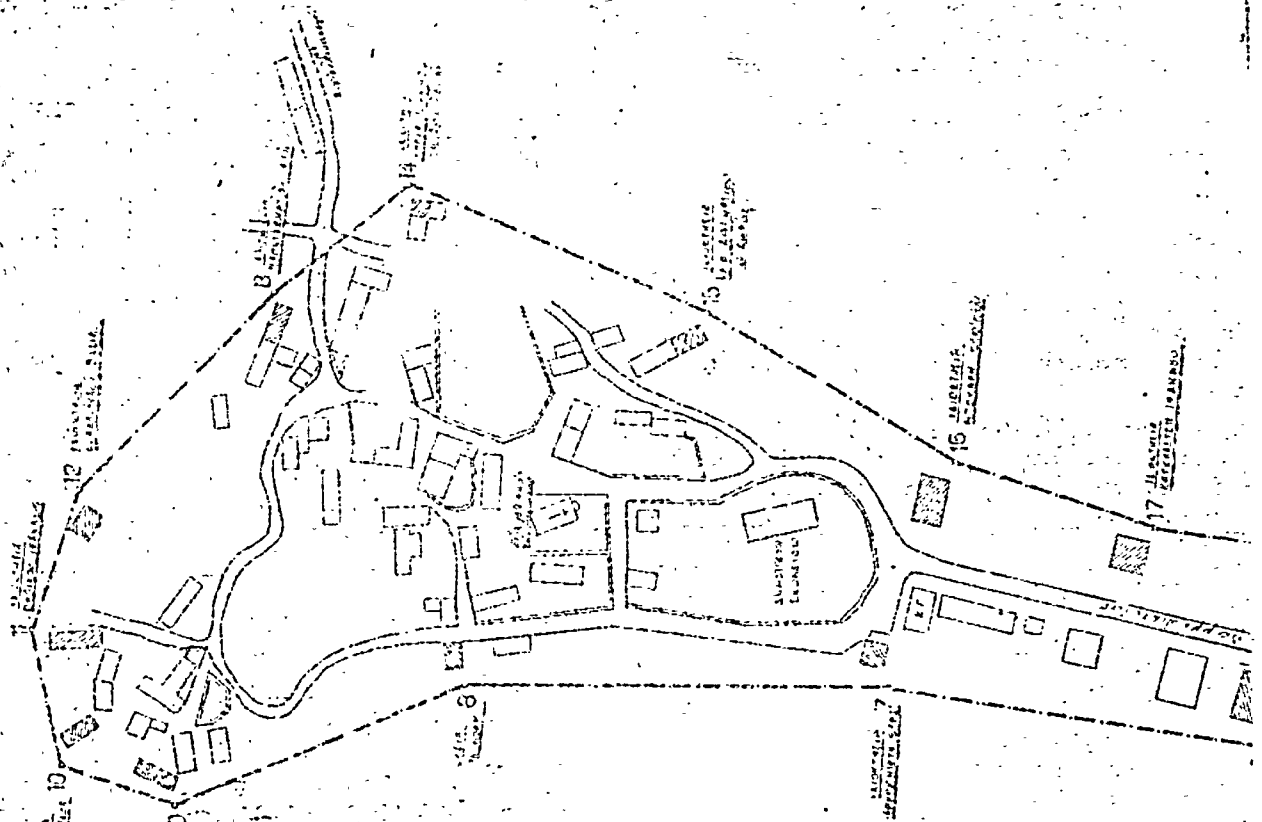
Ἐπικυροῦμε τῆ με ἀριθμὸ Η2032/15.2.77 τεχνικῆ ἐκθεση καθορισμοῦ τῶν ὁρίων «ἀναθεώρησις τούτων» τοῦ οἰκισμοῦ Λεπούρων Καρυστίας ὅπως αὐτὴ συνετάγη ἀπὸ τὴν οἰκία ἐπιτροπή.

Ἡ ἀπόφαση αὐτὴ νὰ δημοσιευθῇ στὴν Ἐφημερίδα τῆς Κυβερνήσεως.

Χαλκίδα, 23 Μαΐου 1977

Με ἔντολή τοῦ Νομάρχου
Ὁ Διευθυντὴς Τεχν. Ἰπηρεσιῶν
ΗΛΙΑΣ ΜΕΡΓΟΣ

ΣΚΑΡΙΦΗ ΑΝΘΡΩΠΙΣΜΟΥ
ΔΕΛΦΟΥΡΑ ΚΑΡΥΣΤΙΑΣ
ΠΡΩΤΟΣΙ ΔΕΛΦΟΥ ΤΟΥ ΕΤΟΥΣ 1923



ΛΕΠΟΥΡΑ 31 ΟΚΤΩΒΡΙΟΥ 1976
Η ΕΠΙΤΡΟΠΗ

ΧΡΗΣΤΟΣ ΚΩΣΤΟΥΡΟΣ
ΤΟΠΟΓΡ. ΜΗΧΑΝΙΚΟΣ ΕΠΙ. 50

ΕΥΑΓΓ. ΒΕΣΑΔΑΚΤΥΛΟΥ
ΓΡΑΥΤ. ΥΠΟΜ/ΚΟΣ ΕΠΙ. 70

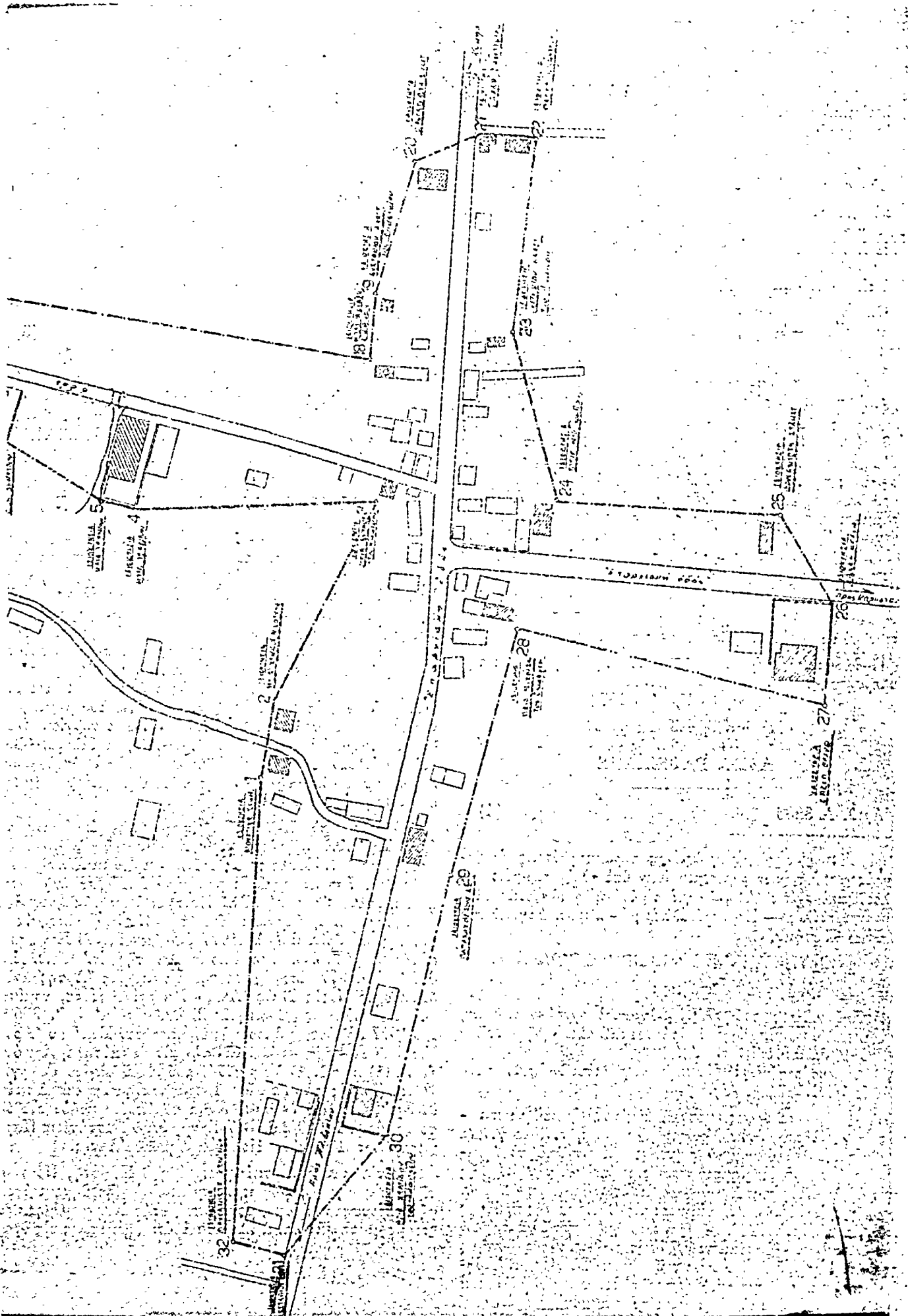
ΑΘΑΝΑΣΙΟΣ ΠΑΛΙΑΣ
ΠΡΟΣΩΠΟΣ ΚΟΙΝΟΤΗΤΟΣ

ΕΝ ΧΑΛΚΙΔΙ-ΤΗ 15105 Δ. ΟΔΟΥ 577.

ΑΝΤΗΣ ΤΕΧΝ. ΥΠΗΡΕΣΙΑ

ΗΛΙΑΣ ΜΕΡΓΟΣ
ΕΠΙΘΗΚΗ ΔΕ ΕΠΙ. 201





ΑΝΑΚΟΙΝΩΣΕΙΣ

Άριθ. Α.3402

(3)

Περί ειδοποίησης της γενομένης παρακαταθέσεως αποζημιώσεως ακινήτων ρυμοτομουμένων από το έγκριμένο πολεοδομικό σχέδιο στο Δήμο Ν. Χαλκηδόνος για τη διάνοιξη της οδού Άνδρέου Κάλβου.

Ο ΥΠΟΥΡΓΟΣ ΔΗΜΟΣΙΩΝ ΕΡΓΩΝ

Έχοντας υπόψη τις διατάξεις :

α) Τοῦ ν.δ/τος ἀπὸ 17.7.1923 «περὶ σχεδίων πόλεων, χωμῶν καὶ συνοικισμῶν τοῦ Κράτους καὶ οἰκοδομῆς αὐτῶν» (ΦΕΚ. 228/16.8.1923 τ. Α΄).

β) Τοῦ ν.δ/τος 797/1971 «περὶ ἀναγκαστικῶν ἀπαλ/σεων» (ΦΕΚ. 1/1.1.1971 τ. Α΄).

Πληροφοροῦμε ὅσους ἔχουν ἢ ἀξιῶνουν δικαιώματα κυριότητος καὶ τοὺς ἐνυποθήκους δανειστὲς ἢ τρίτους γενικὰ διεκδικητές, ἐπὶ ἀκινήτων ρυμοτομουμένων ἀπὸ τὸ ἐγκριμένο πολεοδομικὸ σχέδιο στὸ Δήμο Νέας Χαλκηδόνος γιὰ τὴν διάνοιξη τῆς οἰκίας Ἀνδρέου Κάλβου, κατὰ τὴν ἐνδειξὴ τῆς πράξεως ἀναλογισμοῦ ἀριθ. 481/70 ὅτι, ἡ ἀποζημίωση τῶν ἀκινήτων τούτων καὶ τῶν ἐπικειμένων, ὅπως καθωρίσθηκε δυνάμει τῆς ἀριθ. 121/11.2.1976 ἀποφάσεως τοῦ Μονομελοῦς Πρωτ. Ἀθηνῶν, παρακατατέθηκε στὸ Ταμεῖο Παρακαταθηκῶν καὶ Δανείων Ἀθηνῶν. Γιὰ τὴν παρακτάθεση αὐτὴ ἔχει ἐκδοθεῖ τὸ ἀριθ. 457966/7.6.1977 γραμμᾶτιο συστάσεως παρακαταθήκης συνολικοῦ ποσοῦ δραχμῶν ἑξακοσίων πενήντα πέντε χιλιάδων ἑνεακοσίων (655.900), καὶ ὑπὲρ ἐμφανιζομένης σὰν ἰδιοκτησίας τοῦ ρυμοτομουμένου, Μαρίας σύζ. Κων/νου Κατάρη.

Ἡ ἀποζημίωση αὐτὴ θὰ καταβληθεῖ μέσῳ τοῦ Ταμείου Παρακαταθηκῶν καὶ Δανείων μόνον σὲ ὅσους ἀναγνωρισθοῦν σύμφωνα μὲ τὸν νόμο, ὡς δικαιούχοι.

Ἡ ἀπόφαση αὐτὴ νὰ δημοσιευθεῖ στὴν Ἐφημερίδα τῆς Κυβερνήσεως.

Ἀθῆναι, 13 Ἰουνίου 1977

Μὲ ἐντολὴ τοῦ Ὑπουργοῦ

Ὁ Διευθυντὴς
ΛΛΕΞ. ΒΑΦΕΙΑΔΗΣ

Άριθ. Α. 3386

(4)

Περί ειδοποίησης της γενομένης παρακαταθέσεως αποζημιώσεως ακινήτων ρυμοτομουμένων από το έγκριμένο πολεοδομικό σχέδιο Ἀθηνῶν γιὰ τὴν διάνοιξη τῶν οδῶν Παρασκευοπούλου — Στρατ. Καλλάρη — Στρατ. Δαγκλιῆ στὰ Κάτω Πατήσια.

Ο ΥΠΟΥΡΓΟΣ ΔΗΜΟΣΙΩΝ ΕΡΓΩΝ

Έχοντας υπόψη τις διατάξεις :

α) Τοῦ ν.δ/τος ἀπὸ 17.7.1923 «περὶ σχεδίων πόλεων, χωμῶν καὶ συνοικισμῶν τοῦ Κράτους καὶ οἰκοδομῆς αὐτῶν» (ΦΕΚ. 228/16.8.1923 τ. Α΄).

β) Τοῦ ν.δ/τος 797/1971 «περὶ ἀναγκαστικῶν ἀπαλ/σεων» (ΦΕΚ. 1/1.1.1971 τ. Α΄).

Πληροφοροῦμε ὅσους ἔχουν ἢ ἀξιῶνουν δικαιώματα κυριότητος καὶ τοὺς ἐνυποθήκους δανειστὲς ἢ τρίτους γενικὰ διεκδικητές, ἐπὶ ἀκινήτων ρυμοτομουμένων ἀπὸ τὸ ἐγκριμένο πολεοδομικὸ σχέδιο πρωτευούσης γιὰ τὴν διάνοιξη τῶν οδῶν Παρασκευοπούλου - Στρατ. Καλλάρη - Στρατ. Δαγκλιῆ στὰ Κάτω Πατήσια κατὰ τὴν ἐνδειξὴ τῆς πράξεως ἀναλογισμοῦ ἀριθ. 113/74 ὅτι, ἡ ἀποζημίωση τῶν ἀκινήτων τούτων καὶ τῶν ἐπικειμένων, ὅπως καθωρίσθηκε δυνάμει τῆς ἀριθ. 1100/75 ἀποφάσεως τοῦ Μονομελοῦς Πρωτ. Ἀθηνῶν, παρακατατέθηκε στὸ Ταμεῖο Παρακαταθηκῶν καὶ Δανείων Ἀθηνῶν. Γιὰ τὴν παρακτάθεση αὐτὴ ἔχει ἐκδοθεῖ τὸ ἀριθ. 457981/7.6.1977 γραμμᾶτιο συστάσεως παρα-

καταθήκης συνολικοῦ ποσοῦ δραχμῶν ἐνὸς ἑκατομμυρίου δέκα τεσσάρων χιλιάδων ἑπτακοσίων πενήντα (1.014.750) καὶ ὑπὲρ ἐμφανιζομένου σὰν ἰδιοκτητοῦ τοῦ ρυμοτομουμένου :

Κωνσταντίνου Εὐαγγέλου Λιάσκου.

Ἡ ἀποζημίωση αὐτὴ θὰ καταβληθεῖ μέσῳ τοῦ Ταμείου Παρακαταθηκῶν καὶ Δανείων μόνον σὲ ὅσους ἀναγνωρισθοῦν σύμφωνα μὲ τὸν νόμο, ὡς δικαιούχοι.

Ἡ ἀπόφαση αὐτὴ νὰ δημοσιευθεῖ στὴν Ἐφημερίδα τῆς Κυβερνήσεως.

Ἀθῆναι, 13 Ἰουνίου 1977

Μὲ ἐντολὴ τοῦ Ὑπουργοῦ

Ὁ Διευθυντὴς
ΛΛΕΞ. ΒΑΦΕΙΑΔΗΣ

Άριθ. 848

(5)

Περί ειδοποίησης της γενομένης παρακαταθέσεως δυνάμει τῆς ὑπ' ἀριθ. 12/1976 πράξεως ἀναλογισμοῦ ἀποζημιώσεως τῆς Δ/σεως Τεχνικῶν Ὑπηρεσιῶν Ν. Ἀρτης, ἐπικυρωθείσης διὰ τῆς ὑπ' ἀριθ. ΤΥ 7743/29.1.1977 ἀποφάσεως τῆς Νομαρχίας Ἀρτης.

Ο ΠΡΟΕΔΡΟΣ

ΤΗΣ ΚΟΙΝΟΤΗΤΟΣ ΠΕΤΑ Ν. ΑΡΤΗΣ

Ἀνακοινούται ὅτι ἡ Κοινότης Πέτα Ν. Ἀρτης, διὰ τῆς ὑπ' ἀριθ. 12/1976 πράξεως ἀναλογισμοῦ ἀποζημιώσεως τῆς Δ/σεως Τεχνικῶν Ὑπηρεσιῶν Ν. Ἀρτης, ἢ ὁποῖα ἐπεκυρώθη διὰ τῆς ὑπ' ἀριθ. ΤΥ. 7734/29.1.77 ἀποφάσεως τῆς Νομαρχίας Ἀρτης, καθωρίσθη ὁ ἀναλογισμὸς τῆς ὑποχρέωσως ἀποζημιώσεως πρὸς ἀπαλλοτριῶσιν, λόγῳ ρυμοτομίας τῆς ἐν τῷ οἰκισμῷ Πέτα - Ἀρτης καὶ ἐπὶ τῆς Κεντρικῆς Πλατείας κειμένης ἰδιοκτησίας εἰς ἐφαρμογὴν τοῦ ρυμοτομικοῦ σχεδίου Πέτα ὡς ἐξῆς : α) Ἡ Κοινότης Πέτα (ἰδιοκτησία 1) θὰ ἀποζημιώσῃ λόγῳ ρυμοτομίας τῆν ἰδιοκτησίαν 2 τοῦ Ἱεροῦ Ναοῦ Ἁγίου Γεωργίου Πέτα διὰ τὸ τμήμα Α-Β-Γ-Δ-Ε-Ζ-Η-Θ-Α ἧτοι διὰ μ2 63,00 καὶ β) Ὁσαύτως ἡ αὐτὴ ἰδιοκτησία 1 θὰ ἀποζημιώσῃ λόγῳ ρυμοτομίας τὴν ἰδιοκτησία 2 διὰ κτίσμα (καταστημα) ἧτοι διὰ μ3 274,50.

Διὰ τῆς ἀπὸ 15.2.1977 Ἐκτιμητικῆς ἐκθέσεως τῆς ἀρμοδίας Ἐπιτροπῆς καθωρίσθη ἡ ἀξία τοῦ μὲν οἰκοπέδου πρὸς δαχμᾶς 1.000 κατὰ μ2, τοῦ δὲ κτιρίου (καταστήματος) πρὸς δρχ. 750 κατὰ μ3. Τὴν τιμὴν - ἀποζημιώσιν αὐτὴν, ἧτις κατέστη ὀριστικὴ, τελεσίδικος καὶ ἀμετάκλητος ἀπεδέχθησαν καὶ ἡ ὑπόγραφα Κοινότης Πέτα (ἰδιοκτησία 1) διὰ τῆς ὑπ' ἀριθ. 55/12.5.1977 ἀποφάσεως τοῦ Κοινοτικοῦ αὐτῆς Συμβουλίου, ἐγκριθείσης διὰ τῆς ὑπ' ἀριθ. ΕΣ. 6762/24.5.1977 ἀποφάσεως τῆς Νομαρχίας Ἀρτης καὶ ὁ δικαιούχος Ἱερὸς Ναὸς Ἁγίου Γεωργίου Πέτα, νομίμως ἐκπροσωπούμενος (ἰδιοκτησία 2) διὰ τῆς ὑπ' ἀριθ. 26582/2.6.1977 δηλώσεως ἀποδοχῆς ἐνώπιον τοῦ Συμ/φου Ἀρτης Κων/νου Παπαβασιλείου. Διὰ τὴν αἰτίαν αὐτὴν ἡ Κοινότης Πέτα (1) κατέθεσεν ὑπὲρ τοῦ Ἱεροῦ Ναοῦ Ἁγίου Γεωργίου Πέτα (2) εἰς τὸ Ταμεῖον Παρακαταθηκῶν καὶ Δανείων δραχμᾶς 268,875 ἐν συνόλῳ διὰ τὸ ὅποιον ποσὸν ἐξεδόθη τὸ ὑπ' ἀριθ. 16949/2.6.1977 Γραμμᾶτιον συστάσεως Παρακαταθήκης Γραφείου Παρακαταθηκῶν Ἀρτης.

Εἰς τὴν κατάθεσιν αὐτὴν προέβη ἡ Κοινότης Πέτα διὰ τὴν ἐντὸς τῆς νομίμου προθεσμίας ἀπὸ τῆς δημοσιεύσεως τῆς παρούσης πράξεως, μεταγραφὴν τῆς ἀναφερομένης πράξεως ρυματαμίας καὶ ἀναλογισμοῦ ἀποζημιώσεως εἰς ἐφαρμογὴν τοῦ ρυμοτομικοῦ σχεδίου Πέτα.

Ἐν Πέτῃ τῇ 7 Ἰουνίου 1977

Ὁ Πρόεδρος τῆς Κοινότητος Πέτα
ΒΑΣ. ΛΑΞΗΣ