

ΕΦΗΜΕΡΙΣ ΤΗΣ ΚΥΒΕΡΝΗΣΕΩΣ ΤΗΣ ΕΛΛΗΝΙΚΗΣ ΔΗΜΟΚΡΑΤΙΑΣ

ΕΝ ΑΘΗΝΑΙΣ
ΤΗ 15 ΦΕΒΡΟΥΑΡΙΟΥ 1977

ΤΕΥΧΟΣ ΤΕΤΑΡΤΟΝ

ΑΡΙΘΜΟΣ ΦΥΛΛΟΥ
38

ΠΕΡΙΕΧΟΜΕΝΑ

ΑΠΑΛΛΟΤΡΙΩΣΕΙΣ

ΑΠΟΦΑΣΕΙΣ

ΑΠΑΛΛΟΤΡΙΩΣΕΙΣ

ΑΠΟΦΑΣΕΙΣ

Περί αναγκαστικής απαλλοτριώσεως εις την περιοχήν του Νομού Αχαΐας εκτάσεως υπέρ και δαπάναις τής Δ.Ε.Π. και συστάσεως δουλείας επί ετέρας λωρίδος εδάφους... 1

Περί αναγκαστικής απαλλοτριώσεως εκτάσεως εις την περιοχήν του Νομού Πειραιώς προς ίδρυσιν βιομηχανικής μονάδος κλωστοϋφαντουργίας και τεχνητών ένδων... 2

Περί επικυρώσεως ενθέσεως επιτροπής καθορισμού των όριών του αιγιαλού και παραλίας εις περιοχήν Άγιος Στέφανος νήσου Πόρου Ν. Αττικής Διαμέρισμα Πειραιώς... 3

ΑΝΑΚΟΙΝΩΣΕΙΣ

Περί ειδοποιήσεως τής γενόμενης παρακαταθέσεως αποζημιώσεως εξ αναγκαστικής απαλλοτριώσεως ακινήτων προς σύστασιν δουλείας διελεύσεως υπογείων σωληνωτών άγωγών εις την περιοχήν τής Νοτιάς ζώνης Πηνειού Ηλείας... 4

Περί ειδοποιήσεως τής γενόμενης παρακαταθέσεως αποζημιώσεως εξ αναγκαστικής απαλλοτριώσεως ακινήτων προς κατασκευήν των Αντιστάσεων Α13, Α14, Α15 και Α16 των άρδευτικών δικτύων ζώνης Πηνειού Ηλείας... 5

ΠΟΛΕΟΔΟΜΙΑ

ΑΠΟΦΑΣΕΙΣ

Περί χαρακτηρισμού κεντρικού τμήματος Οικισμού Σοληναρίου Ν. Βοιωτίας... 6

ΑΝΑΚΟΙΝΩΣΕΙΣ

Περί ανακοινώσεως και ειδοποιήσεως περί τής γενόμενης παρακαταθέσεως αποζημιώσεως ρυθμιζομένων και προσωρινών άκινήτων έντός τής πόλεως Αρχαίας και προς διάδοξιν τής όδου Δαρωντακίου... 7

Αριθ. Β.3139/7924.

(1)

Περί αναγκαστικής απαλλοτριώσεως εις την περιοχήν του Νομού Αχαΐας εκτάσεως υπέρ και δαπάναις τής Δ.Ε.Π. και συστάσεως δουλείας επί ετέρας λωρίδος εδάφους.

ΟΙ ΥΠΟΥΡΓΟΙ ΟΙΚΟΝΟΜΙΚΩΝ ΚΑΙ ΒΙΟΜΗΧΑΝΙΑΣ ΚΑΙ ΕΝΕΡΓΕΙΑΣ

Έχοντες υπ' όψει:

1) Τάς διατάξεις του υπ' αριθ. 797/1971 Ν. Δ/τος «περί αναγκαστικών απαλλοτριώσεων» έν συνδυασμώ προς τάς διατάξεις του υπ' αριθ. 139/1971 Β. Δ/τος «περί τής άρμοδιότητος των Νομαρχών προς κήρυξιν αναγκαστικών τινων απαλλοτριώσεων».

2) Τάς διατάξεις του άρθρου 4, παρ. 2, του υπ' αριθ. 1468/1950 Νόμου «περί ίδρύσεως Δημοσίας Έπιχειρήσεως Ήλεκτρισμού» ως εΐτος έτροποποιήθη και συμπληρώθη μεταγενεστέρως δυνάμει του υπ' αριθ. 1672/1951 Αναγκ. Νόμου, κυρωθέντος διά του υπ' αριθ. 2113/1951 Νόμου.

3) Τάς διατάξεις του άρθρου 9, του υπ' αριθ. 1566/1950 Αναγκ. Νόμου περί κυρώσεως τής μετά του οίκου «ΕΒΑΣCO» συναρθέσεως τήν 20ήν Ιουλίου 1950 συμβάσεως κ.λπ. ως αϊ διατάξεις αυτές έκυρώθησαν, έτροποποιήθησαν και συμπληρώθησαν δυνάμει του υπ' αριθ. 1633/1951 Νόμου.

4) Τήν υπ' αριθ. 23/76 απόφασιν του Διοικητικού Συμβουλίου τής Δημοσίας Έπιχειρήσεως Ήλεκτρισμού, ληφθεΐσαν κατά τήν υπ' αριθ. 36/23.7.1976 συνεδρίασιν αυτού, άποφασίζομεν:

Κηρύττομεν αναγκαστικώς απαλλοτριωτέαν, λόγω δημοσίας όφελείας, ήτοι:

Α) Προς άνέγερσιν υπό τής Δημοσίας Έπιχειρήσεως Ήλεκτρισμού έργων μεταφοράς ήλεκτρικής ενέργειας, τήν εις τήν περιοχήν του Δήμου Πατρέων κειμένην έκτασιν συνολικού έμβαδού μέτρων τετραγωνικών έκαστην όγδοήκοντα έπτά (187), άποτελουμένην έν δύο τεμαχίον εδάφους.

Έκ των άνωτέρω τεμαχίων εδάφους έν έχει έμβαδόν μέτρα τετραγωνικά τεσσαράκοντα τρία (43) και έμφαίνεται υπό στοιχεία Κ — Α — Χ — Α — Δ — Ψ — Ν — Κ εις τό υπ' αριθ. 3249/1976 (φύλλον 2Α, αναθεώρησις 1η/10.5.76) κτηματολογικόν διάγραμμα τής Δημοσίας Έπιχειρήσεως Ήλεκτρισμού και εις τόν έν' αυτόν κτηματολογικόν πίνακα, δεικνύτως τεθεωρημένα από 25.10.76, όέλει δέ άποτελέσει: τούτο ήτοι μετά' ετέρου συνεχόμενου τεμαχίου έμβαδού 64 μ² τήν έκτασιν του νέου έργου διπλού κυκλώματος υπό στοιχεία ΠΑ-22,

της παλαιάς γραμμής Υ/Σ Πατρών - Υ/Σ Τριγωνίδας και της νέας γραμμής Υ/Σ Τριγωνίδας - Υ/Σ Πατρών Π. Το έτερον τμήμα έχει έκτασιν μέτρα τετραγωνικά έκαστον τεσσάρων τεσσάρων (12X12=144) και εμφάνεται εις το υπ' αριθ. 31737 Β/1976 (εφ'αλλο 2Α 1η αναθεώρησις/12.5.1976) κτηματολογικόν διάγραμμα και εις τόν επ' αυτού κτηματολογικόν πίνακα της Δημοσίας Επιχειρήσεως Ηλεκτρισμού, θεθέντος τεθεωρημένα από 25.10.76. Θέλει δε χρησιμεύσει διά την ανέγερσιν επ' αυτού του υπ' αριθ. 161 πύργου της γραμμής 150 KV Υ/Σ Τριγωνίδας - Υ/Σ Πατρών Π.

Β'. Προς σύστασιν δουλείας έναερίου διελεύσεως τμήματος παραλλαγής της γραμμής, 150 KV Υ/Σ Τριγωνίδας - Υ/Σ Πατρών Π (τμήματος Ρίου - Υ/Σ Πατρών Π) επί λωρίδος εδάφους μήκους μέτρων εξήκαστον δέκα επτά και 20 εκατοστών (617,20) και συνολικού πλάτους μέτρων τεσσάρων τεσσάρων (40), ήτοι ανά είκοσι (20) μέτρα εκατέρωθεν της προέδου επί του εδάφους του άξονος της υπ' όψιν μεταρράδας.

Τό ως άνω τμήμα της δουλειούσης έκτασεως άρχεται εκ της γ.φ. 57+632,80 και περατούται εις την γ.φ. 57+632.

Τό περιεχόμενον της δι' αναγκαστικής άπαλλοτριώσεως επιβαλλομένης δουλείας συνίσταται εις τό δικαίωμα εισόδου του προσωπικού των συνεργείων και των τεχνικών μέσων της Δημοσίας Επιχειρήσεως Ηλεκτρισμού ή των υπ' αυτής όριζόμενων προσώπων εις την διά της δουλείας βαρυνόμενην έκτασιν εδάφους, διά την έκτέλεσιν πάσης έργασίας εγκαταστάσεως, λειτουργίας, επιθεωρήσεως, επισκευών, συντηρήσεως και άντικαταστάσεως των άνωθι: αυτούς έναερίων γραμμών και των πύργων αυτών.

Έντός της δουλειούσης λωρίδος εδάφους επιτρέπεται ή οικουμένης εφ' όσον πληρούνται άμφοτέρω: οι κάτωθι όροι: α) Η κατακόρυφος απόστασις των ανέγειρομένων κτισμάτων από τους άξονες των άνωθι γραμμών εις θερμοκρασίαν 50' Κελσίου και άνωθι δέον να είναι τουλάχιστον πέντε (5) μέτρα και β) τ' ανέγειρόμενα κτίσματα ή εγκαταστάσεις δέον όπως μη θημιούργουν δυσμενείς συνθήκας διά την άσφάλειαν ή την λειτουργίαν των γραμμών (π.χ. απόδηλαι πυρομαχικών, πετρελαιοειδών, ίδρυσις λατομείων, έργουστασίων άνατιδόντων βλαβερούς καπνούς κ.λπ.).

Η κατά τά άνωτέρω δουλειούσα λωρίς εδάφους κείται εις την περιούην του Δήμου Πατρέων και εμφάνεται εις τό υπ' αριθ. 31737 Β/1976 (εφ'αλλο 2Α 1η αναθεώρησις/12.5.76) κτηματολογικόν διάγραμμα της Δημοσίας Επιχειρήσεως Ηλεκτρισμού και εις τόν επ' αυτού κτηματολογικόν πίνακα, θεθέντος τεθεωρημένα από 25.10.1976.

Επί της άπαλλοτριωμένης έκτασεως προβάλλουσι δικαιώματα κυριότητος οι 1) Α. Κωνιώτης Α.Ε., 2) Φερνάν Ο.Ε., Τεχνική Έταιρεία, Κων/νος Γ. Γουλανόπουλος κ.λπ.

Η άπαλλοτριώσις κηρύσσεται ύπερ και δαπάναις της Δημοσίας Επιχειρήσεως Ηλεκτρισμού.

Η παρούσα δημοσιευθήτω εις την Έφημερίδα της Κυβερνήσεως.

Εν Αθήναις τή 1 Φεβρουαρίου 1977

ΟΙ ΥΠΟΥΡΓΟΙ
ΟΙΚΟΝΟΜΙΚΩΝ ΒΙΟΜΗΧΑΝΙΑΣ ΚΑΙ ΕΝΕΡΓΕΙΑΣ
ΕΥΑΓΓ. ΔΕΒΛΕΤΟΓΛΟΥ ΚΩΝΣΤ. ΚΟΝΟΦΑΓΟΥ

Αριθ. Β.3336/8494. (2)

Περί αναγκαστικής άπαλλοτριώσεως έκτασεως εις την περιούην του Νομού Πιερίας προς ίδρυσιν βιομηχανικής μονάδος κλωστήριου έμβύκκας και τεχνικών ήνων.

ΟΙ ΥΠΟΥΡΓΟΙ
ΟΙΚΟΝΟΜΙΚΩΝ ΚΑΙ ΒΙΟΜΗΧΑΝΙΑΣ
ΚΑΙ ΕΝΕΡΓΕΙΑΣ

Έχοντες ύπ' όψει:

1. Τάς διατάξεις του Ν.Δ. 797/1971 (περί αναγκαστικών άπαλλοτριώσεων) εν συνδυασμώ προς τάς διατάξεις του υπ' αριθ. 139/1971 Β.Δ. (περί της άρμεδιότητος των Νο-

μαρχών προς κήρυξιν αναγκαστικών τινων άπαλλοτριώσεων». 2. Τάς διατάξεις του Νόμου 4171/1961 (περί λήψεως γενικών μέτρων διά την υποβοήθησιν της ανάπτυξεως της Οικονομίας της Χώρας) ως ύστες έτροποποιήθη και συνεπληρωθή μεταγενεστέρως, άπορασίζομεν:

Κηρύσσουμεν αναγκαστικώς άπαλλοτριωτέαν λόγω δημοσίας ώφελείας ήτοι διά την ίδρυσιν βιομηχανικής μονάδος κλωστήριου έμβύκκας και τεχνικών ήνων, συναινεήτους είκοσι χιλιάδων άτραχίτων μετά επτά αδομάτων εγκαταστάσεων περιελέξεως (απομπινουάς) των 50 κεραλών έκάστη, έτησίως παραγωγής 2.000 τόννων νημάτων, υπό της Άνωμόμου Έταιρείας υπό την έπωνυμίαν «ΚΟΡΤΑΓΚ ΚΛΩΣΤΟ-Υ-ΦΑΝΤΟΥΡΓΙΑ Α.Ε.» την εις θέσιν Κορινού Νομού Πιερίας κειμένην έκτασιν, συνολικού έμβύκκου 4.020 μ², ως αύτη εμφάνεται υπό στοιχεία Μ-Ν-Υ-Τ-Μ εις τό κτηματολογικόν διάγραμμα και εις τόν επ' αυτού κτηματολογικόν πίνακα του Πολιτικού Μηχανικού Φωτίου Κ. Γούρα, θεθέντος τεθεωρημένον από 14.9.1976.

Επί της άπαλλοτριωμένης έκτασεως προβάλλουσι δικαιώματα κυριότητος οι: 1) Βασιλική χήρα Κωνσταντίνου Λεοντάρη, 2) Έλένη συζ. Χρήστου Καρακατσάνη κ.λπ. εξ άδαιρέτου.

Η άπαλλοτριώσις κηρύσσεται ύπερ και δαπάναις της εν Κατερίνη Νομού Πιερίας ίδρυούσης Άνωμόμου Έταιρείας υπό την έπωνυμίαν «ΚΟΡΤΑΓΚ ΚΛΩΣΤΟ-Υ-ΦΑΝΤΟΥΡΓΙΑ Α.Ε.».

Η παρούσα δημοσιευθήτω διά της Έφημερίδος της Κυβερνήσεως.

Εν Αθήναις τή 28 Ιανουαρίου 1977

ΟΙ ΥΠΟΥΡΓΟΙ
ΟΙΚΟΝΟΜΙΚΩΝ ΒΙΟΜΗΧΑΝΙΑΣ ΚΑΙ ΕΝΕΡΓΕΙΑΣ
ΜΙΛΤΙΑΔΗΣ ΕΒΕΡΤ ΑΡΙΣΤΕΙΔΗΣ ΚΑΤΣΑΟΥΝΗΣ

Αριθ. 38680. (3)

Περί επικυρώσεως έκθέσεως έπιτροπής καθορισμού των όρίων του αιγιαλού και παραλίας εις περιούην Άγιος Σπύργου νήσου Πόρου.

Ο ΝΟΜΑΡΧΗΣ ΑΤΤΙΚΗΣ
ΔΙΑΜΕΡΙΣΜΑ ΠΕΙΡΑΙΩΣ

Έχοντες ύπ' όψει:

1. Τάς διατάξεις: α) του Ν. 3200/55 (περί Διοικητικής άποκεντρώσεως) ως αύται έτροποποιήθησαν και συνεπληρωθησαν μεταγενεστέρως β) του Α.Ν. 2344/1940 (περί αιγιαλού και παραλίας και γ) του Α.Ν. 263/68 (περί προποιοήσεως και συμπληρώσεως των διατάξεων περί δημοσίων κτημάτων».

2. Το υπ' αριθ. 187.3/44/76 Συγ. 1521/9.11.76 έγγραφον της Υδρογραφικής Υπηρεσίας του Αρχηγείου Ναυτικού διά του όποιου διεβιβάσθη ήμιν ή από 1.3.76 έκθεσις της υπό του άξ.θρ. 5 Α.Ν. 263/68 προβλεπομένης έπιτροπής καθορισμού των όρίων του αιγιαλού και της παραλίας ως και τό συνοδεύον την έκθεσιν τάύτην από Φεβρουαρίου 1975 και υπό κλίμακα 1 : 500 τοπογραφικόν διάγραμμα του συντάξαντος Τοπογρ. Μηχανικού του Υπουργείου Οικονομικών Δ. Λάμπρου εν συνεχεία μετά του Τ. Βαρθού Π. Γυφτοπούλου, τιθεωρημένον υπό του Γρηγ. Ξηρογιάννη Νομομηχανικού Υπουργείου Οικονομικών τήν 7.2.76, δι' ής έκθέσεως ή έπιτροπή αύτη καθορίζει επί του διαγράμματος τούτου δι' έρυθράς μόν συνεχούς πολυγωνικής γραμμής την όριογραμμήν του αιγιαλού, διά κεντρικής δε τοιαύτης την όριογραμμής της παραλίας και διά κυνής συνεχούς πολυγωνικής γραμμής την όριογραμμήν του παλαιού αιγιαλού εις την εν θέματι αναφερομένην τοποθεσίαν.

3. Το υπ' αριθ. Φ 187.2/494/76 Συγ. 3154/10.12.76 έγγραφον του Αρχηγείου Ναυτικού διά του όποιου τούτο έκφράζει την σύμφωνον γνώμην του προς τά υπό της είρημένης έπι-

τροπής καθορισθέντα ήρια του αίγιαλου και παραλίας ως και του παλαιού αίγιαλου εις την εν λόγω τοποθεσίαν, αποφασίζομεν :

Ἐπικυροῦμεν τὴν ἀπὸ 1.3.76 ἐκθεσιν τῆς ὑπὸ τοῦ ἄρθρ. 5 Α.Ν. 263/68, προβλεπομένης ἐπιτροπῆς καθορισμοῦ τῶν ὁρίων τοῦ αἰγιαλοῦ, ὡς καὶ τὸ συνοδεῦον τὴν ἐκθεσιν αὐτὴν ἀπὸ Φεβρουαρίου 1975 καὶ ὑπὸ κλίμακα 1 : 500, τοπογραφικὴν διάγραμμα τοῦ συντάξαντος Τοπ. Μηχανικοῦ τοῦ Ἵπουργείου Οἰκονομικῶν Δ. Λάμπρου ἐν συνεργασίᾳ μετὰ τοῦ Γ. Βοηθοῦ Π. Γυφτοπούλου νομίμως τεθεωρημένου ὑπὸ τοῦ Γρηγ. Ξηρογιάννη Νομομηχανικοῦ τοῦ Ἵπουργείου Οἰκονομικῶν τὴν 7.2.76. δι' ἧς ἐκθέσεως ἡ ἐπιτροπὴ αὕτη καθορίζει ἐπὶ τοῦ διαγράμματος τούτου δι' ἐρυθρᾶς μὲν συνεχοῦς πολυγωνικῆς γραμμῆς τὴν ὁριογραμμὴν τοῦ αἰγιαλοῦ, διὰ κίτρινῆς δὲ τοιαύτης τὴν ὁριογραμμὴν τῆς παραλίας καὶ διὰ κυανῆς συνεχοῦς πολυγωνικῆς γραμμῆς τὴν ὁριογραμμὴν τοῦ παλαιοῦ αἰγιαλοῦ, εἰς περιοχὴν Ἁγ. Στέφανος νήσου Πόρου.

Ἡ παροῦσα δημοσιευθῆτω διὰ τῆς Ἐφημερίδος τῆς Κυβερνήσεως.

Ἐν Παιραιῖ τῆ 8 Ἰανουαρίου 1977

Ὁ Ἀναπλ. Νομάρχης
Π. ΓΕΡΟΓΙΑΝΝΗΣ

ΕΚΘΕΣΙΣ

Ἐπιτροπῆς καθορισμοῦ ὁρίων αἰγιαλοῦ-παραλίας.

Ἐν Πόρῳ σήμερον τὴν 1.3.76 ἡ Ἐπιτροπὴ καθορισμοῦ ὁρίων αἰγιαλοῦ καὶ παραλίας, ἀποτελουμένη, ὡς ὁ Α.Ν. 263/22.1.68 ὁρίζει, ἐκ τῶν :

α) Ἀντιπλοίαρχου Σ. Σωτηροπούλου, Ἵποδιευθυντοῦ τῆς Ἵδρογραφικῆς Ἵπηρεσίας Ἀρχηγείου Ναυτικοῦ, ὡς Προέδρου.

β) Γ. Καραμπέλλα, ἀναπληρωτοῦ Οἰκον. Ἐφόρου Ἰδρας - Τροιζηνίας καὶ

γ) Γ. Ἀργυροῦ, ἀναπλ. ΔΤΥΝ Ἀττικῆς - Πειραιῶς, ἐκτελέσασα αὐτοψίαν διὰ τὸν καθορισμὸν ὁριογραμμῆς αἰγιαλοῦ καὶ παραλίας εἰς περιοχὴν Ἁγίος Στέφανος νήσου Πόρου καὶ λαβοῦσα ὑπ' ὄψιν :

α) Τὸ ὑπ' ἀριθ. Δ908/170/7.2.76 ἔγγραφο Ἵπ. Οἰκονομικῶν μετὰ τοῦ ἐν αὐτῷ συνημμένου τοπογραφικοῦ διαγράμματος, συνταχθέντος τὸν Φεβρουάριον τοῦ 1975 δεόντως θεωρημένου ὑπὸ τοῦ Νομομηχανικοῦ Γ. Ξηρογιάννη.

β) Τὰς διατάξεις τοῦ ΑΝ 1540/38, ὡς ἐτροποποιήθη ὑπὸ τοῦ ΑΝ 2344/40 καὶ τοῦ ΑΝ 263/22.1.68, καθ' ἃς ὁ καθορισμὸς τῆς ὁριογραμμῆς αἰγιαλοῦ καὶ παραλίας ἐκτελεῖται ἐπὶ τοπογραφικοῦ καὶ ὕψομετρικοῦ διαγράμματος, χαρασσομένης ἐπ' αὐτοῦ ἐρυθρᾶς γραμμῆς διὰ τὴν ὁριογραμμὴν τοῦ αἰγιαλοῦ καὶ εἰς περιπτώσειν καθ' ἣν ἐνεκα προσχώσεων ἢ ἄλλης αἰτίας εἶναι ἐμφανὲς ὅτι καθ' ὅν χρόνον ἐκτελεῖται ὁ καθορισμὸς, ὁ αἰγιαλὸς εἶναι διάφορος τοῦ ἐν τῷ παρελθόντι τοιοῦτου κλπ.,

γ) Τὰ ἐκ τῆς ἐνεργηθείσης τὴν 1.3.76 αὐτοψίας στοιχεῖα καθ' ἃ ἡ χαρὰ εἰσῆσα ὁριογραμμῆ τοῦ αἰγιαλοῦ ἐτεκμηριώθη ἐπὶ τῶν νῦν ὑφισταμένων φυσικῶν ἰγνῶν, διαβρώσεων, λόγῳ τῆς ἐντόνου παρουσίας τοῦ θαλασσοῦ ὕδατος.

δ) Τὸ τοπογραφικὸν διάγραμμα τῆς περιοχῆς, τὸ συνταχθὲν τὸν Ἰούλιον τοῦ 1973 ὑπὸ τοῦ Τοπογράφου Μηχανικοῦ Β. Νταϊντάση καὶ βάσει τοῦ ὁποῦ ἐτεκμηριώθη ἡ θέσις τῆς ὁριογραμμῆς τοῦ παλαιοῦ αἰγιαλοῦ σύμφωνα μετὰ παράγραφον 3 ἄρθρου 2 ΑΝ 2344/40, ἀποφασίζει :

Καθορίζει ἐπὶ τοῦ συνημμένου διαγράμματος :

α) Δι' ἐρυθρᾶς συνεχοῦς πολυγωνικῆς γραμμῆς τὴν ὁριογραμμὴν τοῦ αἰγιαλοῦ.

β) Διὰ κίτρινῆς συνεχοῦς πολυγωνικῆς γραμμῆς τὴν ὁριογραμμὴν τῆς παραλίας.

Ὁ Πρόεδρος

Ἀντιπλ./ρχος Σ. ΣΩΤΗΡΟΠΟΥΛΟΣ

Τὰ Μέλη

Γ. ΚΑΡΑΜΠΕΛΛΑΣ, Γ. ΑΡΙΪΤΟΣ

**Τεχνολογικὴ Διεύθυνσις
 ἰσομετρικῆς ἀνωγειας μετρησεως εἰς τὸν
 ἄνω Σιδηρόδρομον εἰς τὸν
 ἰσομετρικὸν ὄρειον ὄγκον τῆς ἰσομετρικῆς
 εἰς τὸν ἀνωγειαν τῆς ἰσομετρικῆς
 εἰς τὸν ὄρειον ὄγκον**

Μῆ. 1:500

ἰσομετρικὸν ὄρειον ὄγκον 1:500 ἔκδοσις 1914

Ὑπομνηματι.

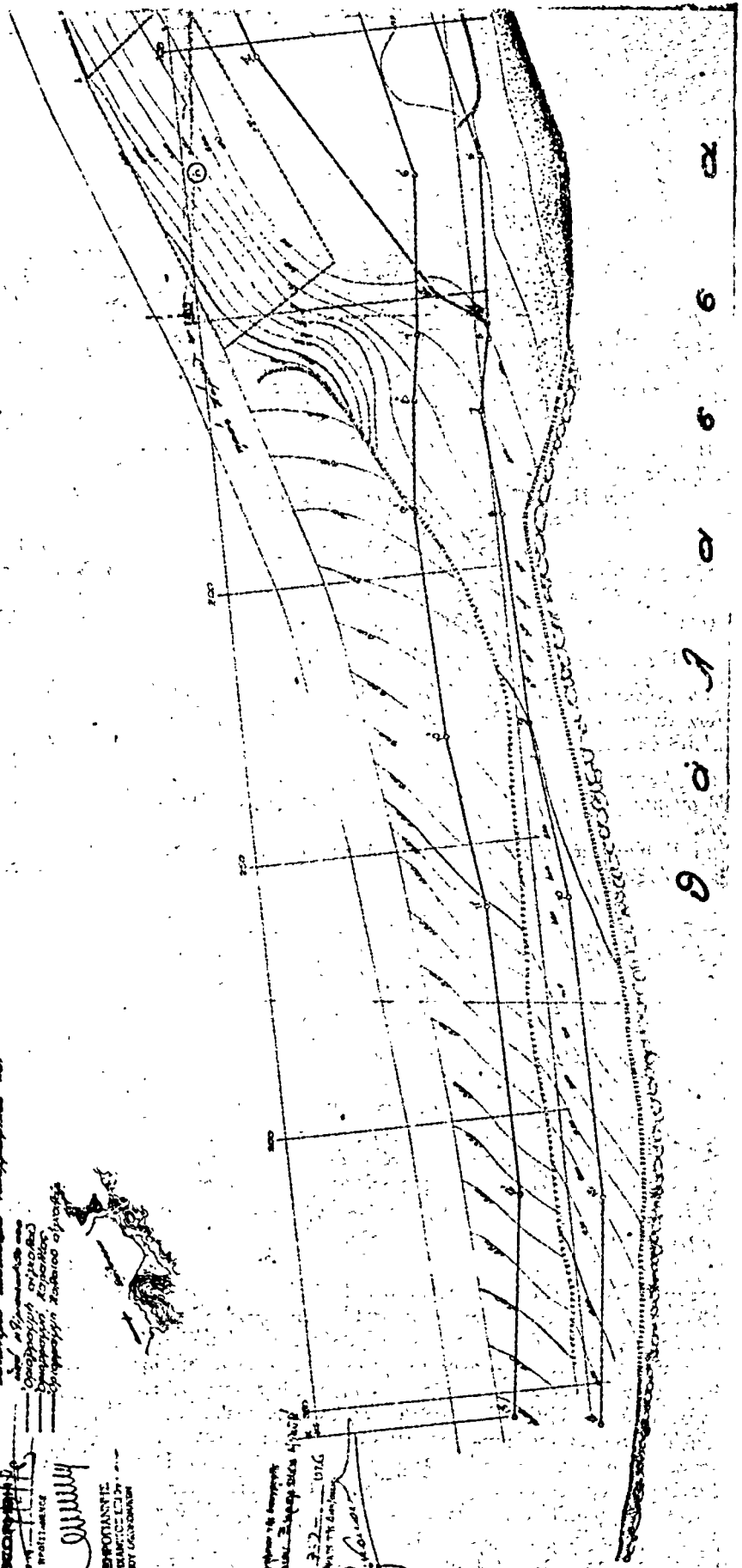
1. Ἡ ἰσομετρικὴ ἀνωγεια ἀντικειμένου τῆς 1913
2. Ἡ ἀνωγεια τῆς ἰσομετρικῆς ἀνωγειαν
3. Ἡ ἀνωγεια τῆς ἰσομετρικῆς ἀνωγειαν



ΕΞΟΥΣΙΟΛΟΓΙΑ
 ὁμογενοῦς ὄρειον ὄγκον
 ὁμογενοῦς ὄρειον ὄγκον
 ὁμογενοῦς ὄρειον ὄγκον

Τὸν 1. ἰσομετρικὴ
 ὁμογενοῦς ὄρειον ὄγκον
 ὁμογενοῦς ὄρειον ὄγκον

ἰσομετρικὸν ὄρειον ὄγκον
 ὁμογενοῦς ὄρειον ὄγκον
 ὁμογενοῦς ὄρειον ὄγκον



9 0 1 2 3 4 5 6 7 8 9 0

Η ΕΠΙΡΟΗ

ΣΑ ΜΕΛΗ

Ο ΠΡΟΕΔΡΟΣ

[Handwritten signature]

[Handwritten signature]

Γ. ΑΔΑΜΗΠΕΡΑΣ

Γ. ΑΡΓΥΡΟΣ

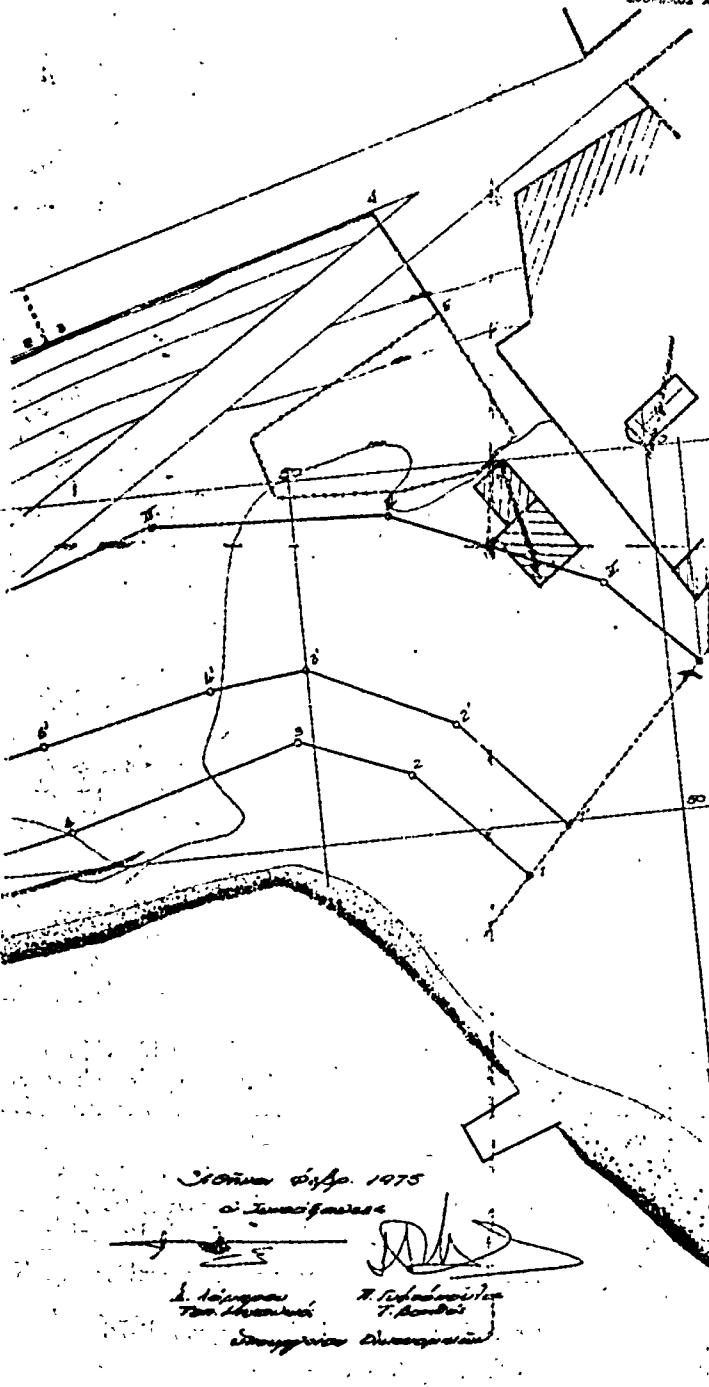
Κ. ΚΑΡΑΓΕΩΡΓΟΣ

ΥΠΟΥΡΓΟΣ

ΥΠΟΥΡΓΟΣ

ΥΠΟΥΡΓΟΣ

[Handwritten signature]
ΕΛΛΗΝΙΚΟΣ ΛΟΓΟΤΕΧΝΗΣ



Η επιρροή του καλλωπιστικού έργου στην ανάπτυξη του αγροτικού τομέα

Α/Α	Α	Β	Γ	Δ	Ε	ΣΤ	Ζ	Η	Θ	Ι	Κ	Λ	Μ	Ν	Ξ	Ο	Π	Ρ	Σ	Τ	Υ	Φ	Χ	Ψ	Ω	
1		565		10	105		15																			
2	345	41	72	30	115																					
3	525	155	3	60	155																					
4	455	155	4	65	87																					
5	107	195	5	87	115																					
6	199	58	6	100	115																					
7	121	89	7	155	11																					
8	725	511	8	100	11																					
9	250	511	9	100	11																					
10	200	66	10	100	115																					
11	200	66	11	100	115																					
12	200	66	12	100	115																					
13	200	66	13	100	115																					
14			14																							

Σύμφωνα με το 1975
α. Συνοψιστής

[Handwritten signature]
Α. Καραγιάννης
Υπ. Συνοψιστής

[Handwritten signature]
Π. Καραγιάννης
Υπ. Συνοψιστής

Επιμέλεια: Α. Καραγιάννης

ΑΝΑΚΟΙΝΩΣΕΙΣ

Άρ.Φ. Α. 417/Φ.29

(4)

Περί ειδοποίησης της γενόμενης παρακαταθέσεως απόζη-
σεως εξ αναγκαστικής απαλλοτριώσεως ακινήτων προς
σύστασιν δουλείας διελεύσεως υπογείων σωληνωτών άγω-
γών εις την περιοχήν της νοτίας ζώνης Πηνειού Ήλειας.

Ο ΥΠΟΥΡΓΟΣ ΔΗΜΟΣΙΩΝ ΕΡΓΩΝ

Έχοντας υπ' όψει τὰ άρθρα 1 και 8 του Ν.Δ. 797/1971
«περί αναγκαστικών απαλλοτριώσεων», φέρωμιν εις γνώσιν
των κάτωθι αναφερομένων:

α) Τών κατεγμένων ή αξιούντων δικαιώματα κυριότητος
επί των δυνάμει της υπ' άριθ. Δ. 3402/4768/1974 άποφά-
σεως (ΦΕΚ 244/74, τ. Δ'), αναγκαστικώς απαλλοτριωθέν-
των ακινήτων προς σύστασιν δουλείας διελεύσεως υπογείων
σωληνωτών άγωγών εις την περιοχήν της νοτίας ζώνης Πη-
νειού Ήλειας.

β) Τών τυχόν επί των ακινήτων τούτων έγγεγραμμένων
ένυποθήκων ή κατασχόντων δανειστών ή τρίτων διεκδικητών,
ότι ή δυνάμει της υπ' άριθ. 330/1976 άποφάσεως του Μονο-
μελούς Πρωτοδικείου Αμφιλόης καθορισθείσα προσωρινή
άποζημίωσις, δι' άπαντα τὰ ακίνητα, μετά των επίκειμένων,
ώς ταύτα εικονίζονται εις τὸ οικείον κτηματολογικόν διά-
γραμμα και τὸν σχετικόν κτηματολογικόν πίνακα, κατετέθη
εις τὸ Ταμείον Παρακαταθήκων και Δανείων, έκδοθέντος
πρὸς τούτο του υπ' άριθ. 14651/20.1.1976 γραμματίου συ-
στάσεως παρακαταθήκης παρὰ του Γραφείου Παρακαταθή-
κων Αμφιλόης διὰ συνολικόν ποσόν έκτακτικῶν ἐξήκοντα
τριῶν χιλιάδων ἐξακιστίων τριάκοντα (863.630).

Η άποζημίωσις αὕτη εἶναι άποδοτέα εις τοὺς κατὰ Νόμον
δικαιούχους.

Η παρούσα δημοσιευθήτω διὰ της Ἐφημερίδος της Κυ-
βερνήσεως.

Ἐν Ἀθήναις τῆ 26 Ἰανουαρίου 1977

Ἐντολῆ Ὑπουργοῦ
Ὁ Διευθυντῆς
ΕΛ. ΤΖΑΒΑΡΑΣ

Άρ.Φ. 401/Φ.34

(5)

Περί ειδοποίησης της γενόμενης παρακαταθέσεως απόζη-
μιώσεως εξ αναγκαστικής απαλλοτριώσεως ακινήτων προς
κατασκευὴν τῶν Ἀντικειστάσιων Α13, Α14, Α15 και Α16
τῶν ἀρδευτικῶν δικτύων ζώνης Πηνειού Ήλειας.

Ο ΥΠΟΥΡΓΟΣ ΔΗΜΟΣΙΩΝ ΕΡΓΩΝ

Έχοντας υπ' όψει τὰ άρθρα 7 και 8 του Ν.Δ. 797/71
«περί αναγκαστικών απαλλοτριώσεων», φέρωμιν εις γνώσιν
των κάτωθι αναφερομένων:

α) Τών κατεγμένων ή αξιούντων δικαιώματα κυριότητος
επί των δυνάμει της υπ' άριθ. Δ. 17061/7176/1975 άπο-
φάσεως (ΦΕΚ 294/75, τ. Δ'), αναγκαστικώς απαλλοτριω-
θέντων ακινήτων προς κατασκευὴν έργων διαπλατύσεως τῶν
Ἀντικειστάσιων Α13, Α14, Α15 και Α16 τῶν ἀρδευτικῶν
δικτύων ζώνης Πηνειού Ήλειας.

β) Τών τυχόν επί των ακινήτων τούτων, έγγεγραμμένων
ένυποθήκων ή κατασχόντων δανειστών ή τρίτων διεκδικητών,
ότι ή δυνάμει της υπ' άριθ. 210/76 άποφάσεως του Μονο-
μελούς Πρωτοδικείου Αμφιλόης καθορισθείσα προσωρινή

άποζημίωσις, δι' άπαντα τὰ ακίνητα, μετά των επίκειμένων
ώς ταύτα εικονίζονται εις τὸ οικείον κτηματολογικόν διά-
γραμμα και τὸν σχετικόν κτηματολογικόν πίνακα, κατετέθη
εις τὸ Ταμείον Παρακαταθήκων και Δανείων έκδοθέντος
πρὸς τούτο του υπ' άριθ. 14650/20.1.1976 γραμματίου συ-
στάσεως παρακαταθήκης παρὰ του Γραφείου Παρακαταθή-
κων Αμφιλόης διὰ συνολικόν ποσόν τεσσάρων έκκατομμυρίων
έννακιστίων τριάκοντα δύο χιλιάδων ἐξακιστίων ἐξήκοντα
τρῶν. (4.932.660).

Η άποζημίωσις αὕτη εἶναι άποδοτέα εις τοὺς κατὰ νόμον
δικαιούχους.

Η παρούσα δημοσιευθήτω διὰ της Ἐφημερίδος της Κυ-
βερνήσεως.

Ἐν Ἀθήναις τῆ 26 Ἰανουαρίου 1977

Ἐντολῆ Ὑπουργοῦ
Ὁ Διευθυντῆς
ΕΛ. ΤΖΑΒΑΡΑΣ

ΠΟΛΕΟΔΟΜΙΑ

ΑΠΟΦΑΣΕΙΣ

Άρ.Φ. 62313/5-5-4

(6)

Περί χαρακτηρισμοῦ τοῦ κεντρικοῦ τμήματος οἰκισμού
Σωληναρίου Ν. Βοιωτίας

Ο ΝΟΜΑΡΧΗΣ ΒΟΙΩΤΙΑΣ

Έχοντας υπ' όψει :

1. Τὰς διατάξεις του Ν. 3200/55 «περί διοικητικῆς άπο-
κεντρώσεως».

2. Τὰς διατάξεις του από 28 Ἰουνίου Δ/τος «περί ἐξαιρέ-
σεως από της κατά την παρ. 1 του άρθρου 1 του Ν. 3200/55
ἀρμοδιότητος τῶν Νομαρχῶν ἀντικειμένων τινῶν του Ὑπουρ-
γείου Συγκοινωνιῶν και Δημοσίων Ἔργων.

3. Τὰς διατάξεις του Β.Δ. 836/60 «περί διαρθρώσεως
Ὑπηρεσιῶν Ὑπουργείου Δημοσίων Ἔργων ὡς μέχρι σή-
μερον συνεπληρώθησαν και ἐτροποποιήθησαν ὡς και τὴν
υπ' άρ. 17/16/7.10.70 κοινήν άπόφασιν Ἀντιπροέδρου Κυ-
βερνήσεως και Ὑπουργοῦ Ἐσωτερικῶν και Ὑπουργῶν
Ἀναπληρωτοῦ Προεδρίας Κυβερνήσεως και Δημ. Ἔργων.

4. Τὰς διατάξεις του Β.Δ. 712/1970.

5. Τὴν υπ' άριθ. 173/15.11.76 ἀναφορὰν του Π.Σ.Δ.Ε/
Νομαρχίας Βοιωτίας και τὸ μετ' αὐτῆς συνυποβληθὲν 22ον
13911 - 76 (Θέμα 2ον πρακτικόν συνεδριάσεως διαλαμβά-
νον γνωμοδότησιν υπὲρ του από 20.10.76 σκαριφήματος ἐμ-
φαίνον τὸ κεντρικόν τμήμα οἰκισμού Σωληναρίου συνταχθὲν
υπὸ τοῦ ἐργοδηγοῦ Ἀντωνίου Λεμονῆ.

6. Τὰς διατάξεις του Β.Δ. 15.6.68 (ΦΕΚ Δ111 «περί
καθορισμοῦ ἔργων και περιορισμοῦ δομῆσεως τῶν οἰκοπέδων
κ.λπ. τῶν πρὸ του 1923 οἰκισμῶν στερουμένων ἐγκεκριμένων
ρυμοτομικοῦ σχεδίου», άποφασίζομεν :

Ἐγκρίνομεν τὸ από 20.10.76 σκαρίφημα ἐμφαίνον τὸ
κεντρικόν τμήμα οἰκισμού Σωληναρίου συνταχθὲν και θεω-
ρηθὲν ὑπὸ της Δ/σεως Τεχν. Ὑπηρεσιῶν Ν. Βοιωτίας.

Η παρούσα δημοσιευθήτω διὰ της Ἐφημερίδος της Κυ-
βερνήσεως.

Ἐν Ἀεβελείῃ τῆ 21 Δεκεμβρίου 1976

Ὁ Νομάρχης
ΑΛ. ΚΑΖΟΓΛΗΣ

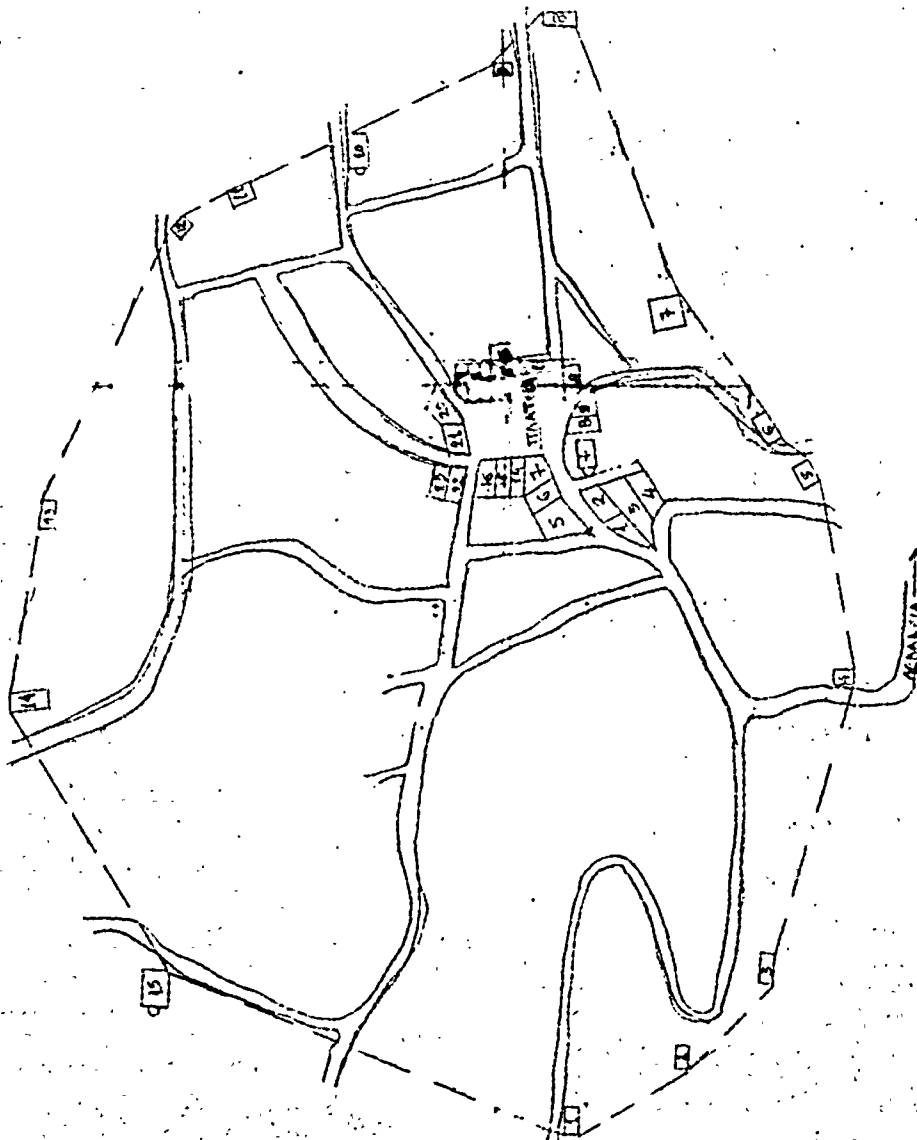
① ΓΕΝΙΚΟΝ ΠΕΡΙΓΡΑΜΜΑ ΣΣΛΗΝΑΡΙΟΥ (ΚΑΘΟΡΙΣΜΟΣ ΤΟΥ ΥΠ' ΑΡΙΘΜ. 196748/69-74 ΕΓΓΡΑΦΟΥ Δ.Τ.Υ. Ν. ΒΟΥΣΙΩΤΙΔΕΩΣ)
 ② ΚΕΝΤΡΙΚΟΝ ΠΥΡΙΝ ΣΣΛΗΝΑΡΙΟΥ ΓΕΡΟΣ (ΣΕΠΙΣΙΝΩΣ)

ΥΠΟΜΝΗΜΑ ①

1	ΒΑΣΙΛΕΥΣ	ΠΕΤΕΛΑΖ
2	ΜΗΡΟΛΑΡΕ	ΜΙΧΑΕ
3	ΙΩΑΝΝΗΣ	ΠΑΡΑΝΗΣΤΑΧΟΥ
4	ΑΘΑΝΑΣΙΟΣ	ΕΛΤΙΣΩΜΕ
5	ΑΝΤΩΝΙΟΣ	ΝΙΤΣΙΣ
6	ΑΝΔΡΕΑΣ	ΚΑΡΑΓΙΑΝΝΗΣ
7	ΙΩΑΝΝΗΣ	ΤΟΥΡΚΟΧΕΡΙΤΗΣ
8	ΧΡΗΣΤΟΣ	ΒΑΣΙΛΙΑΣ
9	ΧΑΡΜΑΝΟΣ	ΠΑΠΑΓΕΩΡΓΙΟΥ
10	ΓΕΡΟΣ	ΝΑΟΣ ΠΑΠΑΓΙΑΣ
11		ΣΤΥΡΙΔΟΥ
12	ΧΑΡΙΑΝΟΣ	ΜΑΚΑΡΑΝΗΣ
13	ΑΝΔΡΕΑΣ	ΤΟΥΡΚΟΧΕΡΙΤΗΣ
14	ΝΑΙΟΣ	ΤΟΥΡΚΟΧΕΡΙΤΗΣ
15		ΠΕΡΟΤΑΦΕΙΟΝ

ΥΠΟΜΝΗΜΑ ②

1	ΙΩΑΝΝΗΣ	ΓΕΡΟΣ ΤΟΥΡΚΟΧΕΡΙΤΗΣ
2	ΑΡΙΣΤ.	ΚΕΡΑΜΑΡΗΣ
3	ΙΩΑΝΝ.	ΚΕΡΑΜΑΡΗΣ
4	ΚΩΝ.	ΚΕΡΑΜΑΡΗΣ
5	ΧΑΡΑΛ.	ΛΑΜΠΡΟΥ
6	ΚΩΝ.	ΤΟΥΡΚΟΧΕΡΙΤΗΣ
7	ΓΕΡΟΣ	ΤΟΥΡΚΟΧΕΡΙΤΗΣ
8	ΑΘΥΚΑ	ΑΝΤΩΝΙΟΥ
9	ΧΡΗΣΤΟΣ	ΑΝΤΩΝΙΟΥ
10	ΑΡΑΝ	ΣΙΑΡΟΠΟΥΛΟΣ
11	ΣΕΡΑΦ.	ΜΙΤΣΑΚΗΣ
12	ΑΡΗ	ΓΚΟΥΛΗΣ
13	ΑΘΥΚΑ	ΓΚΟΥΛΗΣ
14	ΜΙΚ.	ΜΙΧΑ
15	ΣΕΡΑΦ.	ΑΝΤΩΝΙΟΥ
16	ΣΕΡΑΦ.	ΠΙΣΤΑΝ
17	ΧΑΡ.	ΜΑΡΤΙΝΙΔΗΣ
18	ΑΙΣ.	ΚΟΤΣΙΔΗΣ
19	ΓΕΡΟΣ	ΜΙΤΣΑΚΗΣ
20	ΑΘΥΚΑ	ΑΝΤΩΝΙΟΥ
21	ΑΘΥΚΑ	ΑΝΤΩΝΙΟΥ
22	ΓΕΡΟΣ	ΚΑΡΑΓΙΑΝΝΗΣ
23	ΧΡΗΣΤΟΣ	ΒΑΣΙΛΙΑΣ



ΕΝ ΑΒΛΑΔΕΙΑ ΤΗ 20-10-74
 Ο ΣΥΝΤΑΞΑΣ
 Α. ΛΕΜΟΝΗΣ

ΕΘΕΡΗ ΟΗ
 Ο ΣΥΝΤΑΞΑΣ
 Α. ΚΑΡΑΓΙΑΝΝΗΣ



(7)

Περί ανακοινώσεως και ειδοποιήσεως περί τής γενομένης παρακαταθήσεως αποζημιώσεως ρυμοτοπηθέντων και προσκυρωθέντων ακινήτων εντός τής πόλεως Λαμίας και προς διάνοξιν τής οδοῦ Δραγατσανίου.

Ἀνακοινούται ὅτι ὑπὸ τοῦ Ἀρισταίδου Γ. Νιμηλιού, κατοίκου Λαμίας (ὁδὸς Ἀθηνῶν 58) κατατέθησαν εἰς τὸ Ταμεῖον Παρακαταθηκῶν καὶ Δανείων (Λαμίας) 1) δραχμαὶ (74.100) ἑβδομήκοντα τέσσαρες χιλιάδες ἑκατὸν δραχμαὶ ὑπὲρ τοῦ Ἀναστασίου Θ. Κολοβοῦ, κατοίκου Λαμίας, λόγῳ ἀποζημιώσεως καὶ ὡς εἰκαζομένου ἰδιοκτῆτου τοῦ εἰς τὴν ὑπ' ἀριθ. 23/1975 πρῶξιν ἀναλογισμοῦ ἀποζημιώσεως τοῦ Πολυδομικοῦ Γραφείου Φθιώτιδος ἀναφερομένου ὡς ρυμοτομουμένου καὶ προσκυρωμένου ακινήτου καὶ ὡς ἀναγνωρισθησομένου δικαιοῦχου τῆς ἀποζημιώσεως ταύτης ἐκδοθέντος τοῦ ὑπ' ἀριθ. 20691/26.1.1977 γραμματίου συστάσεως παρακαταθήκης τοῦ ταμείου Παρακαταθηκῶν καὶ Δανείων (Λαμίας). 2) Δραχμαὶ (21.000) εἴκοσι μία χιλιάδες ὑπὲρ τοῦ ἰδίου ὡς ἄνω πρῶξιν ἀναστασίου Θ. Κολοβοῦ, κατοίκου Λαμίας, λόγῳ ἀποζημιώσεως καὶ ὡς εἰκαζομένου ἰδιοκτῆτου τοῦ εἰς τὴν αὐτὴν ὡς ἄνω πρῶξιν ἀναλογισμοῦ ἀναφερομένου ὡς ρυμοτομουμένου ακινήτου καὶ ὡς ἀναγνωρισθησομένου δικαιοῦχου τῆς ἀποζημιώσεως ταύτης ἐκδοθέντος τοῦ ὑπ' ἀριθ. 20692/26-1-1977 γραμματίου συστάσεως παρακαταθήκης τῆς Ταμείου Παρακαταθηκῶν καὶ Δανείων (Λαμίας). 3) Δραχμαὶ εἴς χιλιάδες ἑξακόσκι (6.600) ὑπὲρ τοῦ ἰδίου ὡς ἄνω Ἀναστασίου Θεοδ. Κολοβοῦ λόγῳ ἀποζημιώσεως καὶ ὡς εἰκαζομένου ἰδιοκτῆτου τοῦ εἰς τὴν ἰδίαν ὡς ἄνω πρῶξιν ἀναλογισμοῦ ἀναφερομένου

ὡς ρυμοτομουμένου ακινήτου ἐκδοθέντος τοῦ ὑπ' ἀριθ. 20693/26-1-77 γραμματίου συστάσεως παρακαταθήκης τοῦ Ταμείου Παρακαταθηκῶν καὶ Δανείων (Λαμίας). 4) Δραχμαὶ ὀκτὼ χιλιάδες ἑκατὸν (8.100) ὑπὲρ τοῦ Γεωργίου Δ. Κόρακα, κατοίκου Λαμίας, λόγῳ ἀποζημιώσεως του καὶ ὡς εἰκαζομένου ἰδιοκτῆτου τῶν οικοδομημάτων τῶν ἀναφερομένων εἰς τὴν ὡς ἄνω πρῶξιν ἀναλογισμοῦ, ἐκδοθέντος τοῦ ὑπ' ἀριθ. 20694/26-1-1977 γραμματίου συστάσεως Παρακαταθήκης τοῦ Ταμείου Παρακαταθηκῶν καὶ Δανείων Λαμίας.

Δραχμαὶ ἑπτὰ χιλιάδες πεντακόσιες (7.500) ὑπὲρ τοῦ ἰδίου ὡς ἄνω Δ. Κόρακα, κατοίκου Λαμίας λόγῳ ἀποζημιώσεώς του καὶ ὡς εἰκαζομένου ἰδιοκτῆτου τοῦ ακινήτου τοῦ ἀναφερομένου εἰς τὴν ὡς ἄνω πρῶξιν ἀναλογισμοῦ ὡς ρυμοτομουμένου ἐκδοθέντος τοῦ ὑπ' ἀριθ. 20695/26-1-77 γραμματίου συστάσεως παρακαταθήκης τοῦ Ταμείου Παρακαταθηκῶν καὶ Δανείων (Λαμίας).

Ἄπαντα τὰ ὡς ἄνω γραμμάτια Παρακαταθήκης κατατέθησαν εἰς τὸν Σ/ρον Λαμίας Κων/νον Οἰκονόμου, συνετάγη δὲ περὶ τῆς καταθέσεως ταύτης ἡ ὑπ' ἀριθ. 11458/28-1-1977 πρῶξις καταθέσεως γραμματίων συστάσεως Παρακαταθήκης. Εἰδοποιῶνται οἱ ὡς ἄνω εἰκαζόμενοι ἰδιοκτῆται ὡς καὶ πᾶς προβάλλων δικαίωματα ἐν γένει ἐπὶ τῶν ἀνωτέρω παρακατατεθέντων ποσῶν περὶ τῆς ὡς ἄνω παρακαταθέσεως πρὸς γνώσιν του καὶ διὰ τὰς νομίμους συνεπείας.

Ἐν Λαμίᾳ τῆ 28 Ἰανουαρίου 1977

Ὁ Πληρεξούσιος Διευθύνων
Κ. Ν. ΚΟΚΚΑΛΑΚΗΣ

(Ἀριθ. τριπ. Ταμ. ΙΖ' Αθην. 10475/8-2-1977).