



ΕΦΗΜΕΡΙΣ ΤΗΣ ΚΥΒΕΡΝΗΣΕΩΣ

ΤΗΣ ΕΛΛΗΝΙΚΗΣ ΔΗΜΟΚΡΑΤΙΑΣ

ΕΝ ΑΘΗΝΑΙΣ
ΤΗ 20 ΟΚΤΩΒΡΙΟΥ 1977

ΤΕΥΧΟΣ ΤΕΤΑΡΤΟΝ

ΑΡΙΘΜΟΣ ΦΥΛΛΟΥ
404

ΠΕΡΙΕΧΟΜΕΝΑ

ΑΠΑΛΛΟΤΡΙΩΣΕΙΣ

ΑΠΑΛΛΟΤΡΙΩΣΕΙΣ

ΔΙΑΤΑΓΜΑΤΑ

Περί κηρύξεως δασικής περιοχής Καλαβρύτων ως Αίσθη-
τικού Δάσους. 1

ΑΠΟΦΑΣΕΙΣ

Περί αναγκαστικής απαλλοτριώσεως ακινήτου στη Θήβα,
όδου Πελοπίδα αριθ. 25, για αρχαιολογικούς σκοπούς. 2

Περί αναγκαστικής απαλλοτριώσεως εκτάσεων στην πε-
ριοχή του Νομού 'Αχαΐας για την εγκατάσταση γραμ-
μής μεταφοράς ηλεκτρικής ενέργειας 150KV Πατρών
II—Δεχαινών και συστάσεως δουλείας σε άλλη λωρίδα
εδάφους. 3

Περί αναγκαστικής απαλλοτριώσεως εκτάσεων στην πε-
ριοχή Αιγίου του Νομού 'Αχαΐας, υπέρ και με δαπάνη
της 'Ομορρύθμου 'Εμπορικής 'Εταιρείας 'Αφοι Ι. Θανα-
σούλια Ο.Ε. «ΑΧΑ-Ι-ΚΑ ΠΛΑΣΤΙΚΑ», για την επέ-
κταση του εργοστασίου της, παραγωγής πλαστικών... 4

ΠΟΛΕΟΔΟΜΙΑ

ΑΠΟΦΑΣΕΙΣ

Περί αναγνωρίσεως της οδού Χρυσοβιτισίου (πάρδος οδού
'Ηρώων) στην Πάτρα, Νομού 'Αχαΐας, ως οδού που
υπάρχει νόμιμα πριν από το έτος 1923 χωρίς μεταβολή
των διαστάσεων της. 5

Περί κυρώσεως της από 17.6.1977 εκθέσεως καθορισμού
όριων Οικισμού Καστελλάνων Μέσης της ομώνυμης Κοι-
νότητας Ν. Κερκίρας, ο οποίος υπάρχει πριν από το
1923 και δέν έχει σχέδιο ρυμοτομίας. 6

ΑΝΑΚΟΙΝΩΣΕΙΣ

Περί ειδοποιήσεως της γενομένης παρακαταθέσεως απο-
ζημιώσεως δια προσκυρούμενον τμήμα οικοπέδου κειμέ-
νου εν Θεσσαλονίκη και επί της οδού 'Αλικαρνασού 8—
Βότση. 7

Περί ειδοποιήσεως της γενομένης παρακαταθέσεως απο-
ζημιώσεως λόγω προσκυρώσεως και ρυμοτομίας τμημά-
των εκτάσεως του Δήμου Χαλκιδικών εν τοίς Ο.Τ. 402
και 406 σχεδίου πόλεως Χαλκίδος. 8

ΔΙΑΤΑΓΜΑΤΑ

(1)

Περί κηρύξεως δασικής περιοχής Καλαβρύτων ως Αίσθητικού
Δάσους

Ο ΠΡΟΕΔΡΟΣ ΤΗΣ ΕΛΛΗΝΙΚΗΣ ΔΗΜΟΚΡΑΤΙΑΣ

"Εχοντες υπ' όψει :

1. Τας διατάξεις του άρθρου 78 του Ν.Δ. 86/69 «περί
Δασικού Κώδικος», ως αντικατεστάθησαν αυται υπό των
διατάξεων του άρθρου 3 του Ν.Δ. 996/1971.

2. Την υπ' αριθμ. 56/10.3.77 γνώμην του Τεχνικού Συμ-
βουλίου Δασών.

3. Την υπ' αριθμ. 751/1977 γνωμοδότησιν του Συμβου-
λίου της 'Επικρατείας, προτάσει του 'Υπουργικού Συμβου-
λίου, αποφασίζομεν :

"Άρθρον 1.

'Η Δασική περιοχή Καλαβρύτων υπό την ονομασίαν «ΑΛ-
ΣΟΣ ΕΘΝΙΚΗΣ ΑΝΕΞΑΡΤΗΣΙΑΣ» καλυπτομένη υπό
δάσους ελάτης και άειφύλλων πλατυφύλλων, και παρουσιάζ-
ουσα ιδιαίτερον αισθητικήν, ύγιεινήν και τουριστικήν ση-
μασίαν, κηρύσσεται ως Αίσθητικόν Δάσος.

"Άρθρον 2.

'Η όριογραμμή του Αίσθητικού Δάσους, συνολικής έκ-
τάσεως 17.500 στρεμμάτων, έχει ως εξής :

'Αρχίζει από το Β.Δ. άκρον (έκκλησιάκι "Άγιος Γεώρ-
γιος) εις τον κόμβον των δρόμων προς 'Αγίαν Λαύραν και
Κλειτοριάν και ακολουθεϊ τα όρια της ιδιοκτησίας της 'Ι.Μ.
'Αγ. Λαύρας με κατεύθυνσιν Ν.Α. μέχρι συναντήσεως της
οδού προς 'Αγ. Λαύραν (παιδικαι κατασκηνώσεις). 'Από
εκει ακολουθεϊ τα όρια μέχρι της ράχης «Μαχαιρά» κατέρ-
χεται και συναντᾶ διαδοχικά τρία ρέμματα, ακολουθεϊ τη
χωροσταθμική καμπύλη των 840 μ. και φθάνει μέχρι την
θέσιν «'Αγία Βαρβάρα», όπου συναντᾶ τα νοτιώτερα πενή
από τας θέσεις «'Αγιοι 'Ανάργυροι, Κεραμιδάκι, Βρύση
του λορίσκου 'Αγιος Κωνσταντίνος», και από άνωυμον ρέμ-
μα ανεβαίνει μέχρι το έκκλησιάκι «'Αγία Παρασκευή».
'Από εκει με κατεύθυνσιν Β.Δ. κατέρχεται και περικλείουσα
τον χώρον του «Μνημείου έκτελεσθέντων Καλαβρυτινών»,
άνέρχεται μέχρι το ύψωμα «Ράχη Κωτή». 'Ακολουθεϊ από
εκει την ράχην και με κατεύθυνσιν Α ανεβαίνει εις το ύ-
ψωμα «Κάστρο», διέρχεται από τον αύχένα «'Άγιος 'Ιωάν-

νης», ακολουθεί κατεύθυνσιν Ν.Α. και ανεβαίνει από τὸ ὕψωμα «Τρεμουλάς». Ἐπειτα κατέρχεται ἀπὸ τὴν ράχην πρὸς τὸν ἀγχένα «Προφήτης Ἡλίας» και ανεβαίνει σὲ ἀνώ-
 νυμο ὕψωμα. Ἀπὸ ἐκεῖ μὲ κατεύθυνσιν Ν.Δ. περνᾷ, δια-
 δοχικὰ ἀπὸ τὰς θέσεις «Πετροσκούφι», «Σέμερον», και φθά-
 νει εἰς τὸ ὕψωμα «Βιλιοστάσι». Ἀπὸ τὸ ὕψωμα αὐτὸ ανε-
 βαίνει και ακολουθεῖ μὲ κατεύθυνσιν Δ. τὴν κορυφογραμμὴν
 και διέρχεται ἀπὸ τὰς θέσεις «Βορούς», «Πυρμωτὸ», «Βελ-
 λά», «Γοῦβες», «Τριάντο», «Τρικοκιά», «Ρεκούτι Λάζο»,
 «Κατσόβραχα», «Κουτσοβέρι» παρὰ τὸ Ν.Δ. ἄκρον ἐν
 συνεχείᾳ μὲ κατεύθυνσιν βορεία κατέρχεται ἀπὸ τὴν ράχην
 μέχρις ὅτου συναντήσῃ τὰ χωράφια στὴ θέσῃ «Σαλο-
 νικιά». Ἀπὸ ἐκεῖ μὲ ὄριον τὰ χωράφια και παραλλήλως πρὸς
 τὸν δρόμον Κλειτορίας - Καλαβρύτων φθάνει εἰς τὸ ἐκκλη-
 σάκι «Ἅγιος Γεώργιος», ἀπὸ ὅπου ἄρχισε.

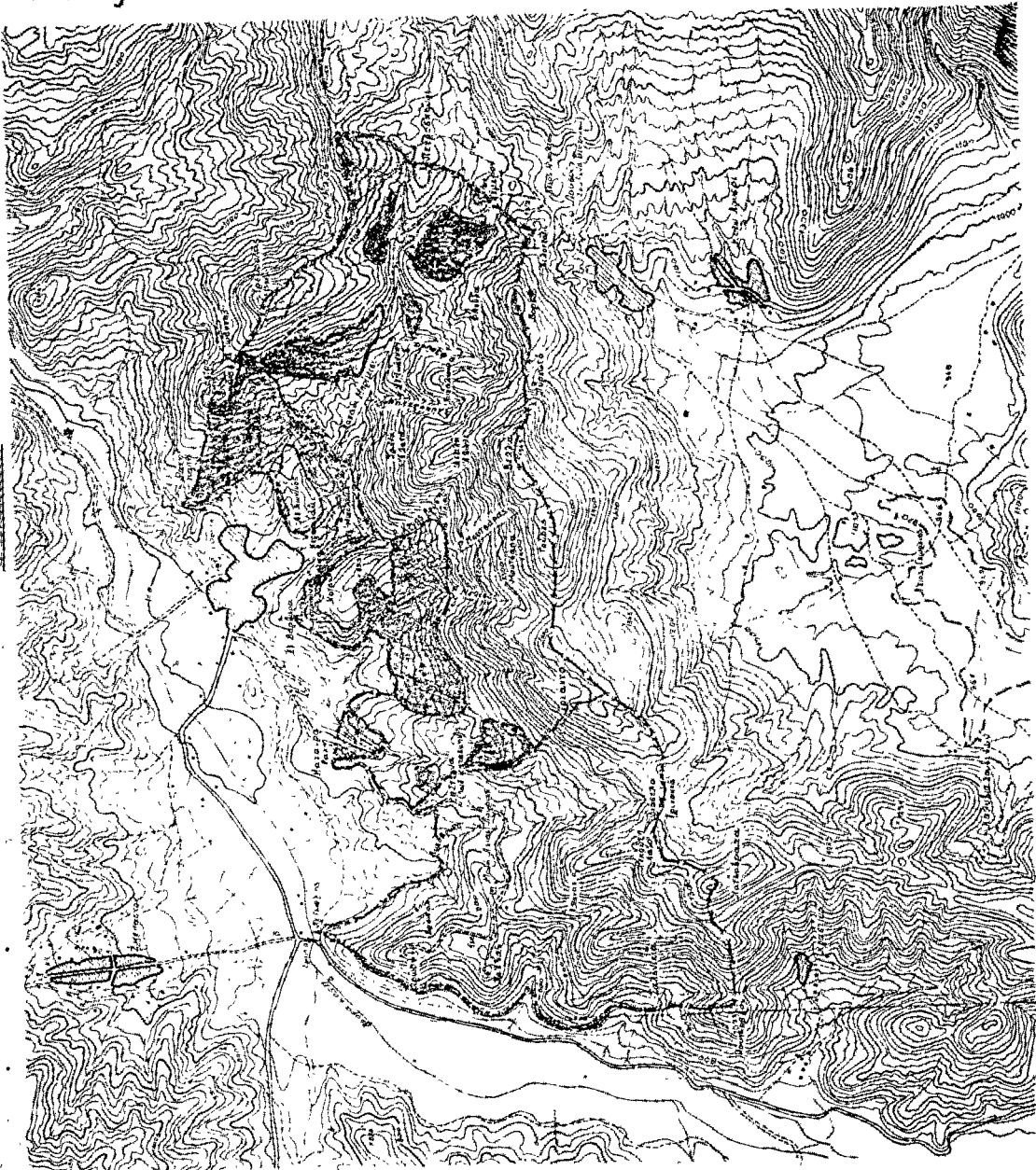
Εἰς τὸν ἐπὶ τῆς Γεωργίας Ὑπουργὸν ἀνατίθεμεν τὴν δη-
 μοσίευσιν και ἐκτέλεσιν τοῦ παρόντος.

Ἐν Ἀθήναις τῇ 29 Σεπτεμβρίου 1977

Ο ΠΡΟΕΔΡΟΣ ΤΗΣ ΔΗΜΟΚΡΑΤΙΑΣ
ΚΩΝΣΤΑΝΤΙΝΟΣ Δ. ΤΣΑΤΣΟΣ
 ΤΟ ΥΠΟΥΡΓΙΚΟΝ ΣΥΜΒΟΥΛΙΟΝ
 Ο ΠΡΩΘΥΠΟΥΡΓΟΣ
ΚΩΝΣΤΑΝΤΙΝΟΣ ΚΑΡΑΜΑΝΛΗΣ
 ΤΑ ΜΕΛΗ

ΠΑΝ. ΠΑΠΑΛΗΓΟΥΡΑΣ, ΓΕΩΡ. ΡΑΛΛΗΣ, ΕΥΑΓΓ.
 ΑΒΕΡΩΦ—ΤΟΣΙΤΣΑΣ, ΚΩΝ. ΣΤΕΦΑΝΑΚΗΣ, ΙΩΝ.
 ΙΟΥΔΑΝΟΓΛΟΥ, ΕΥΑΓΓ. ΔΕΒΛΕΤΟΓΛΟΥ, ΙΩΑΝ.
 ΜΠΟΥΤΟΣ, ΚΩΝ. ΤΡΥΠΑΝΗΣ, ΚΩΝ. ΚΟΝΟΦΑ-
 ΓΟΣ, ΙΩΑΝ. ΒΑΡΒΙΤΣΙΩΤΗΣ, ΚΩΝ. ΛΑΣΚΑΡΗΣ,
 ΚΩΝ. ΣΤΕΦΑΝΟΠΟΥΛΟΣ, ΓΕΩΡΓ. ΣΤΑΜΑΤΗΣ.

Λ Η Γ Ε 1 1 1 2 2 2
ΠΕΡΙΟΧΗΣ ΤΟΥ ΠΡΟΣ ΙΔΡΥΣΙΝ "ΑΛΣΟΥΣ ΕΘΝΙΚΗΣ ΑΝΕΞΑΡΤΗΣΙΑΣ"
ΚΑΛΑΒΡΥΤΩΝ
 Β' Φορέων Ιδιοτήτων



ΥΠΟΜΝΗΜΑ

- 1. 200 μέτρα πλάτος εἰς τὴν
- 2. 1:10.000 κλίμακα
- 3. εἰς τὴν ἀνω δεξιᾷ γωνίᾳ
- 4. πλάτος (μετρητὸν κατ'ὲξω)
- 5. Διεύθυνσις ἀπὸ τῆς Κλειτορίας
- 6. ὄριον ἀπὸ τῆς Κλειτορίας

ΕΠΕΞΗΓΗΣΙΣ

1. 200 μέτρα πλάτος εἰς τὴν ἀνω δεξιᾷ γωνίᾳ

2. 1:10.000 κλίμακα

16 Καλαβρύτων τ. 8.1.77
 Ο Υπουργὸς Γεωργίας
 Γ. Γ. Γ.

16 Καλαβρύτων τ. 8.1.77
 Ο Υπουργὸς Γεωργίας
 Γ. Γ. Γ.

ΑΠΟΦΑΣΕΙΣ

Αριθ. Π.3568/2152

(2)

Περί αναγκαστικής απαλλοτριώσεως ακινήτου στη Θήβα, οδός Πελοπίδα αριθμ. 25, για αρχαιολογικούς σκοπούς

ΟΙ ΥΠΟΥΡΓΟΙ
ΟΙΚΟΝΟΜΙΚΩΝ ΚΑΙ ΠΟΛΙΤΙΣΜΟΥ
ΚΑΙ ΕΠΙΣΤΗΜΩΝ

Έχοντας υπ' όψη :

1. Τις διατάξεις του Ν. Δ/τος 797/71 «περί αναγκαστικών απαλλοτριώσεων» σε συνδυασμό με τις διατάξεις του Β. Δ/τος 139/1971 «περί τής αρμοδιότητας των Νομαρχών προς κήρυξιν αναγκαστικών τινων απαλλοτριώσεων»

2. Τις διατάξεις του άρθρου 1 του Νόμου ΒΡΕΖ/1893 «περί αναγκαστικής απαλλοτριώσεως ακινήτων προς συντήρησιν ή ανεύρεσιν αρχαιοτήτων» και

3. Το από 23.9.1976 απόσπασμα πρακτικού, από τη 15 συνεδρίαση του Αρχαιολογικού Συμβουλίου του Κράτους, αποφασίζουμε :

Κηρύσσουμε την αναγκαστική απαλλοτρίωση ακινήτου στη Θήβα, οδός Πελοπίδα αριθμ. 25, λόγω δημόσιας ωφέλειας και ειδικότερα για τη διατήρηση συντήρηση και ανάδειξη των αρχαιοτήτων που έχουν αποκαλυφθεί έμβαδού 182,04 Μ2 που φαίνεται με τα στοιχεία Α Β Γ Δ Ε Α στο κτηματολογικό διάγραμμα και πίνακα του Μιχ. Μαυραΐδη, θεωρημένο από το Διευθυντή Αναστηλώσεως του Υπουργείου Πολιτισμού και Έπιστημών Ίορδ. Δημακόπουλο, στις 19.1.1977

Στήν έκταση που απαλλοτριώνεται προβάλλει δικαιώματα κυριότητας ο Δημήτριος Στέφας.

Η απαλλοτρίωση κηρύσσεται υπέρ του Δημοσίου, και με δαπάνες του Ταμείου Αρχαιολογικών Πόρων και Απαλλοτριώσεων.

Η απόφαση αυτή να δημοσιευθεί στην Έφημερίδα της Κυβερνήσεως.

Αθήναι, 14 Οκτωβρίου 1977

ΟΙ ΥΠΟΥΡΓΟΙ

ΟΙΚΟΝΟΜΙΚΩΝ

ΠΟΛΙΤΙΣΜΟΥ ΚΑΙ ΕΠΙΣΤΗΜΩΝ

ΕΥΑΓΓ. ΔΕΒΛΕΤΟΓΛΟΥ

ΚΩΝΣΤΑΝΤΙΝΟΣ ΤΡΥΠΑΝΗΣ

Αριθ. Α.25268/6619

(3)

Περί αναγκαστικής απαλλοτριώσεως έκτασεως στην περιοχή του Νομού Αχαΐας, για την εγκατάσταση γραμμής μεταφοράς ηλεκτρικής ενέργειας, 150 KV Πατρών Π-Λεχαινών και συστάσεως δουλειάς σε άλλη λωρίδα εδάφους.

ΟΙ ΥΠΟΥΡΓΟΙ
ΟΙΚΟΝΟΜΙΚΩΝ ΚΑΙ ΒΙΟΜΗΧΑΝΙΑΣ
ΚΑΙ ΕΝΕΡΓΕΙΑΣ

Έχοντας υπόψη :

1. Τις διατάξεις του Ν. Δ/τος 797/71 «περί αναγκαστικών απαλλοτριώσεων» σε συνδυασμό με τις διατάξεις του Β. Δ/τος 139/1971 «περί τής αρμοδιότητας των Νομαρχών προς κήρυξιν αναγκαστικών τινων απαλλοτριώσεων».

2. Τις διατάξεις του άρθρου 4 παρ. 2, του Νόμου 1468/1950 «περί ιδρύσεως Δημοσίας Έπιχειρήσεως Ηλεκτρισμού» όπως έχει τροποποιηθεί και συμπληρωθεί μεταγενέστερα, δυνάμει του Α.Ν. 1672/1951, που κυρώθηκε με το Νόμο 2413/1952.

3. Τις διατάξεις του άρθρου 9, του Α.Ν. 1566/1950 «περί κυρώσεως τής μετά του οίκου «ΕΒΑΣCO» συναφθείσης την 20ην Ιουλίου 1950 συμβάσεως κλπ», όπως

έχουν κυρωθεί, τροποποιηθεί, και συμπληρωθεί, με το Νόμο 1633/1951.

4. Την απόφαση του Διοικητικού Συμβουλίου τής Δημοσίας Έπιχειρήσεως Ηλεκτρισμού, αριθ. 111/16.4.77 (Συνεδρίαση του αριθ. 18/77), αποφασίζουμε :

Κηρύσσουμε την αναγκαστική απαλλοτρίωση, λόγω δημόσιας ωφέλειας και ειδικότερα Α., για την εγκατάσταση χαλύβδινων πύργων του έντος του Νομού Αχαΐας, τμήματος τής γραμμής μεταφοράς ηλεκτρισμού ηλεκτρικής ενέργειας, 150 KV Πατρών Π Λεχαινών, έκτασεως έμβαδού 8902 Μ2, ή οποία αποτελείται από εκατόν οκτώ (108) τετράγωνα τεμάχια εδάφους.

Από τα ανωτέρω τεμάχια εδάφους α) το ένα (1) έχει έμβαδόν 121 Μ2 (11χ11= 121) β) τα έξι (6) έχουν 100 Μ2 (10Χ10= 100) και γ) τα υπόλοιπα εκατόν ένα (101) έχουν έμβαδόν 81 Μ2 (9Χ9= 81).

Β. Για Σύσταση δουλειάς έναέριας διελεύσεως τής γραμμής μεταφοράς ηλεκτρικής ενέργειας 150 KV Πατρών Π-Λεχαινών (τμήματος έντος του Νομού Αχαΐας) σε λωρίδα εδάφους μήκους 38,347 10 Μ και πλάτους 40 Μ (χ. θ. 1+105,30- 7+ 970,20 και 8+ 089,80- 39+ 567). Το πλάτος τής λωρίδας μειώνεται στο αρχικό τμήμα τής γραμμής, όταν συναντιέται με δουλεύουσες λουρίδες άλλων γραμμών μεταφοράς. Το πλάτος τής λωρίδας εδάφους στην οποία συνιστάται δουλεία διελεύσεως μεταξύ των χ.θ. 1+ 105,30- 7+ 970,20 περιορίζονται σε 25 μέτρα.

Το περιεχόμενο τής δουλειάς που επιβάλλεται με την αναγκαστική απαλλοτρίωση συνίσταται στο δικαίωμα εισόδου του προσωπικού, των συνεργείων και των τεχνικών μέσων τής Δημοσίας Έπιχειρήσεως Ηλεκτρισμού ή των προσώπων που όρίζονται απ' αυτή στη βαρυνόμενη με τη δουλεία έκταση εδάφους για την εκτέλεση κάθε εργασίας εγκαταστάσεως λειτουργίας, επιθεωρήσεως, έπισκευών συντηρήσεως και αντικαταστάσεως των έναέριων γραμμών και των πύργων αυτών.

Στήν έκταση που βαρύνεται με τη δουλεία, επιτρέπεται η οικοδόμηση με τους εξής όρους : 1. Η κατακόρυφη απόσταση των ανεγειρόμενων κτισμάτων από τους άγωγούς σε θερμοκρασία 50ο Κελσίου και άπνοια πρέπει να είναι το ολιγότερο 5 μέτρα και 2. ανεγειρόμενα κτίσματα ή εγκαταστάσεις πρέπει να μη δημιουργούν δυσμενείς συνθήκες για την ασφάλεια ή τη λειτουργία των γραμμών (π.χ. αποθήκες πυρομαχικών πετρελαιοειδών ίδρυση λατομείων, εργοστασίων που αναδίδουν βλαβερούς καπνούς κλπ.)

Η έκταση που απαλλοτριώνεται και η έκταση στην οποία συνιστάται δουλεία βρίσκονται στις κτηματικές περιοχές του Δήμου Πατρέων και των Κοινοτήτων Σαραβαλίου, Κρήνης, Όβριας, Καλλιθέας, Πλατανόβρυρης, Βασιλικού, Ίσώματος, Χαϊκαλίου, Μαζαρακίου, Αγίου Νικολάου, Λουσιικών, Έλαιωχωρίου, Πετροχωρίου, Μύρτου, Κρίνου, Ριόλου, Πέτα και Καγκαδίου του Νομού Αχαΐας και έμφαίνονται στο κτηματολογικό διάγραμμα τής Δημοσίας Έπιχειρήσεως Ηλεκτρισμού αριθ. 52143/1976 (Φύλλα 1-6) και στον επ' αυτού κτηματολογικό πίνακα θεωρημένα από τον αρμόδιο Διευθυντή του Υπουργείου Βιομηχανίας και Ένεργειας —I. Δερμιτζάκη από 13.7.77.

Στήν έκταση που απαλλοτριώνεται προβάλλουν δικαιώματα κυριότητας οι 1. Κων/νος Άντων. Μιχαλίδης, 2. Δημήτριος Γεωργίου Ντόντες κλπ.

Η απαλλοτρίωση κηρύσσεται υπέρ τής Δημοσίας Έπιχειρήσεως Ηλεκτρισμού και με δαπάνη τής.

Η απόφαση αυτή να δημοσιευθεί στην Έφημερίδα τής Κυβερνήσεως.

Αθήναι, 14 Οκτωβρίου 1977

ΟΙ ΥΠΟΥΡΓΟΙ

ΟΙΚΟΝΟΜΙΚΩΝ

ΒΙΟΜΗΧΑΝΙΑΣ ΚΑΙ ΕΝΕΡΓΕΙΑΣ

ΕΥΑΓΓ. ΔΕΒΛΕΤΟΓΛΟΥ

ΚΩΝΣΤ. ΚΟΝΟΦΑΓΟΣ

Αριθ. 2296/5494

(4)

Περὶ ἀναγκαστικῆς ἀπαλλοτριώσεως ἐκτάσεως στὴν περιοχὴ Αἰγίου τοῦ Νομοῦ Ἀχαΐας, ὑπὲρ καὶ μὲ δαπάνη τῆς Ὀμορρύθμου Ἐμπορικῆς Ἐταιρείας «Ἀφοί Ι. Θανασοῦλια Ο.Ε. ΑΧΑΪΚΑ ΠΛΑΣΤΙΚΑ» γιὰ τὴν ἐπέκταση τοῦ ἐργοστασίου τῆς, παραγωγῆς πλαστικῶν.

ΟΙ ΥΠΟΥΡΓΟΙ
ΟΙΚΟΝΟΜΙΚΩΝ ΚΑΙ ΒΙΟΜΗΧΑΝΙΑΣ
ΚΑΙ ΕΝΕΡΓΕΙΑΣ

Ἐχοντας ὑπόψη :

1. Τὶς διατάξεις τοῦ Ν. Δ/τος 797/1971 «περὶ ἀναγκαστικῶν ἀπαλλοτριώσεων σὲ συνδυασμὸ μὲ τὶς διατάξεις τοῦ Β. Δ/τος 139/1971 «περὶ τῆς ἀρμοδιότητος τῶν Νομαρχῶν πρὸς κήρυξιν ἀναγκαστικῶν τινῶν ἀπαλλοτριώσεων καὶ

2. Τὶς διατάξεις τοῦ Ν. Δ/τος ἀριθμ. 2176/1952 «περὶ προστασίας τῆς ἐπαρχιακῆς Βιομηχανίας καθὼς τροποποιήθηκαν καὶ συμπληρώθηκαν μεταγενέστερα, ἀποφασίζουμε :

Κηρύσσουμε ἀναγκαστικὴ ἀπαλλοτρίωση, λόγῳ δημόσιας ὠφέλειας καὶ εἰδικότερα γιὰ τὴν ἐπέκταση τοῦ ἐργοστασίου παραγωγῆς πλαστικῶν τῆς Ὀμορρύθμου Ἐμπορικῆς Ἐταιρείας Ἀφοί Ι. Θανασοῦλια Ο.Ε. «ΑΧΑΪΚΑ ΠΛΑΣΤΙΚΑ» ποὺ ἔχει τὴν ἔδρα τῆς στὸ Αἶγιο, ἐκτάσεως συνολικοῦ ἐμβαδοῦ 1488,70 μ², ποὺ βρίσκεται στὸ Αἶγιο τοῦ Νομοῦ Ἀχαΐας.

Ἡ ἀνωτέρω ἐκταση ἐμφαίνεται μὲ τὰ στοιχεῖα Α Δ Γ Μ Ε Ζ Θ Κ Ι Α καὶ ὑπὸ κλίμακα 1:500, στὸ ἀπὸ 6.8.76 τοπογραφικὸ διάγραμμα τοῦ Πολιτικοῦ Ὑπομηχανικοῦ Ἰωάν. Ν. Καββαδία καὶ στὸν ἐπ' αὐτοῦ κτηματολογικὸ πῖνακα, ποὺ ἔχει θεωρηθεῖ στὶς 16.8.1977 ἀπὸ τὸν Δ/ντὴ τῆς Γ' Δ/σεως τῆς Γεν. Δ/σεως Ι' τοῦ Ὑπουργείου Βιομηχανίας καὶ Ἐνεργείας.

Ἡ ἀπαλλοτρίωση κηρύσσεται ὑπὲρ καὶ μὲ δαπάνη τῆς Ὀμορρύθμου Ἐμπορικῆς Ἐταιρείας Ἀφοί Ι. Θανασοῦλια Ο.Ε. «ΑΧΑΪΚΑ ΠΛΑΣΤΙΚΑ», ὑπὸ τὴν αἴρεση, ὅτι ἡ Ἐταιρεία αὐτὴ θὰ καταθέσῃ στὸ Ὑπουργεῖο Οἰκονομικῶν, Δ/ση Ἀπαλλοτριώσεων, ἐγγυητικὴ ἐπιστολὴ ἀναγνωρισμένης Τραπεζῆς, ἡ ὁποία νὰ καλύπτει ποσοστὸ εἴκοσι τοῖς ἑκατὸ (20%) τοῦ συνολικοῦ ποσοῦ τῆς ἀποζημιώσεως ποὺ θὰ προσδιορισθῇ ἀπὸ τὴν ἀρμόδια ἐκτιμητικὴ Ἐπιτροπὴ τοῦ ἀρθροῦ 15 τοῦ Ν.Δ. 797/71, ἐντὸς διμήνου ἀπὸ τῆς ἐπιδόσεως στὴν ὑπὲρ τῆς ὁποίας ἡ ἀπαλλοτρίωση Ἐταιρεία τῆς ἐκτιμητικῆς ἐκθέσεως ποὺ θὰ συνταχθεῖ ἀπὸ τὴν ἀνωτέρω Ἐπιτροπὴ. Ἡ ἐγγύηση αὐτὴ θὰ καταπέσει ὑπὲρ τοῦ Δημοσίου καὶ τῶν ἰδιοκτητῶν τῆς ἀπαλλοτριούμενης ἐκτάσεως, στὴν περίπτωση μὴ ἐμπρόθεσμης ἐκτελέσεως τοῦ ἔργου ἀπὸ τὴν Ἐταιρεία αὐτὴ.

Στὴν ἐκταση, ποὺ ἀπαλλοτριώνεται, προβάλλει δικαίωμα κυριότητος ἡ συζ. Θωμᾶ Καλούτση

Ἡ ἀπόφαση αὐτὴ νὰ δημοσιευθεῖ στὴν Ἐφημερίδα τῆς Κυβερνήσεως.

Ἀθῆναι, 14 Ὀκτωβρίου 1977

ΟΙ ΥΠΟΥΡΓΟΙ

ΟΙΚΟΝΟΜΙΚΩΝ
ΕΥΑΓΓ. ΔΕΒΛΕΤΟΓΛΟΥ

ΒΙΟΜΗΧΑΝΙΑΣ ΚΑΙ ΕΝΕΡΓΕΙΑΣ
ΚΩΝΣΤ. ΚΟΝΟΦΑΓΟΣ

ΠΟΛΕΟΔΟΜΙΑ

ΑΠΟΦΑΣΕΙΣ

Αριθ. Η.11358

(5)

Περὶ ἀναγνωρίσεως τῆς ὁδοῦ Χρυσοβιτισίου (πάροδος ὁδοῦ Ἡρώων) στὴν Πάτρα, Νομοῦ Ἀχαΐας, ὡς ὁδοῦ ποὺ ὑπάρχει νόμιμα πρὶν ἀπὸ τὸ ἔτος 1923 χωρὶς μεταβολὴ τῶν διαστάσεών τῆς.

Ο ΝΟΜΑΡΧΗΣ ΑΧΑΪΑΣ

Ἐχοντας ὑπόψη :

1. Τὶς διατάξεις τῆς παρ. 4 τοῦ ἀρθροῦ 20 τοῦ ἀπὸ 17.7.1923 Ν.Δ. «περὶ Σχεδίων πόλεων κ.λ.π.» καθὼς καὶ τὸ Β.Δ. ἀπὸ 4.1.1924 ποὺ καθορίζει ὅτι τὸ ἀρθρο 20 ἰσχύει ἀπὸ 1.6.1924.

2. Τὶς διατάξεις τοῦ Νόμου 3200/55 «περὶ Διοικητικῆς Ἀποκεντρώσεως» καὶ τὸ Β.Δ. ἀπὸ 28.6.55 «περὶ ἐξαιρέσεως ἀπὸ τὴν ἀρμοδιότητα τῶν Νομαρχῶν ἀντικειμένων τινῶν ἀρμοδιότητος Ὑπουργείου Δημ. Ἔργων».

3. Τὶς Δ/ξεις τοῦ Ν.Δ. 1018/71 «περὶ τροποποιήσεως καὶ συμπληρώσεως τοῦ Α.Ν. 314/68 «περὶ παροχῆς εἰς τὸν Ὑπουργὸν Βορ. Ἑλλάδος καὶ τοὺς Νομάρχας ἀρμοδιότητων».

4. Τὴν ἀπὸ 23 Ἰουνίου 1977 αἴτηση τοῦ Νικολάου Παπούλια, κατοικοῦ Πατρῶν, μὲ τὴν ὁποία ζητᾷ τὴν ἀναγνώριση τῆς ὁδοῦ Χρυσοβιτισίου, ἡ ὁποία βρίσκεται μέσα στὸ σχέδιο πόλεως Πατρῶν, ὡς ὁδοῦ ποὺ ὑπῆρχε πρὶν ἀπὸ τὸ ἔτος 1923.

5. Τὸ ἔγγραφο ἀρ. Η.7002/26.7.77 τῆς Δ/σεως Τεχν. Ὑπηρεσιῶν Νομοῦ Ἀχαΐας, Τμήματος Πολεοδ. Ἐφαρμογῶν, μὲ τὸ ὁποῖο ὑποβλήθηκε τοπογραφικὸ διάγραμμα κ.λ.π. σχετικὰ.

6. Τὰ συμβόλαια ἀρ. 4979/1925, 22890/1932, 129/1931, 25044/1935, 61638/1971 ἰδιοκτησίας Νικ. Παπούλια καὶ τὰ 12395/1915, 4979/1925, 18132/1926, 18171/1926, 18170/1926, 28124/1933, 14398/1948, 16002/1951, 16001/1951, 9057/1972 ἰδιοκτησίας Εὐαγγελάτου, ἀπὸ τὰ ὁποῖα προκύπτει ὅτι ἡ ὁδὸς Χρυσοβιτισίου ἡ ὁποία βρίσκεται μέσα στὸ σχέδιο πόλεως Πατρῶν στὸν Συνοικισμὸ Παγῶνας σχηματίσθηκε πρὶν ἀπὸ τὴν ἰσχύ τοῦ ἀνωτέρω διατάγματος καὶ χωρὶς μεταβολὴ τῶν διαστάσεών τῆς.

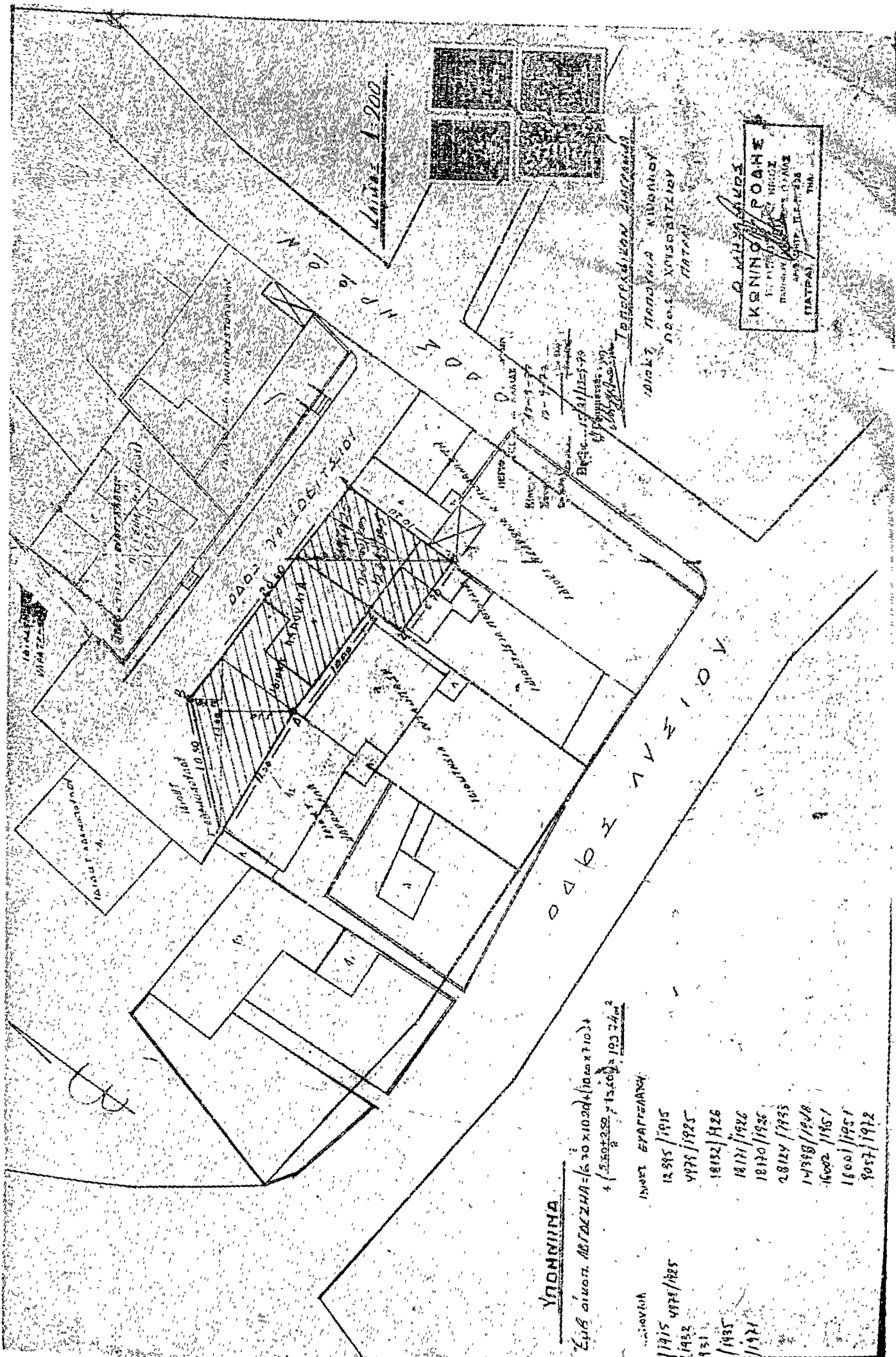
7. Τὴν σύμφωνη γνώμη τοῦ Π.Σ.Δ.Ε. «Τμῆμα Νομοῦ Ἀχαΐας» ποὺ διατυπώθηκε στὸ 15/21/13 Σεπτεμβρίου 1977 Πρακτικὸ του, ἀποφασίζουμε :

Ἀναγνωρίζουμε ὅτι ἡ ὁδὸς Χρυσοβιτισίου (πάροδος Ἡρώων) στὴν Πάτρα, ποὺ βρίσκεται μέσα στὸ σχέδιο Πόλεως αὐτῆς στὸ Συνοικισμὸ Παγῶνας, σχηματίσθηκε πρὶν ἀπὸ τὸ ἔτος 1923 καὶ ἐφαρμόζονται σ' αὐτὴ ὅλες οἱ διατάξεις ποὺ ἰσχύουν καὶ γιὰ τοὺς ἐγκεκριμένους δρόμους τοῦ ρυμοτομοῦ σχεδίου Πατρῶν στὴν περιοχὴ Παγῶνας.

Ἡ ἀπόφαση αὐτὴ νὰ δημοσιευθεῖ στὴν Ἐφημερίδα τῆς Κυβερνήσεως

Πάτρα, 28 Σεπτεμβρίου 1977

Ὁ Νομάρχης
ΣΠ. ΤΣΙΡΚΑΣ



Κλίμα 1:200

Κ. ΜΗΤΣΟΥ
ΚΕΝΩΣΕΩΣ
 ΤΕΧΝΙΚΗ ΕΤΑΙΡΕΙΑ
 ΑΡΧΙΤΕΚΤΟΝΙΚΗ ΕΡΓΑΣΙΑ
 ΠΑΤΡΑΣ

Τοιχοποιϊκόν Συστήμα
 1010027 ΠΑΡΑΛΟΓΙΑ ΚΙΒΩΤΙΟΥ
 020001 ΧΩΣΤΟΒΕΛΤΙΟΥ
 ΠΑΤΡΑΣ

0002 ΑΝΩΙΟΥ

ΥΠΟΜΟΝΗ

Σύνολο οικοτ. ΑΒΤΩΣΤΗΛΑ = 6,30 x 10,20 x 10,20 (10,20 x 7,10) x 4
 = 3.500 ± 250 x 7,10 x 10,20 ± 24,00

ΠΩΣΤ ΕΥΑΓΓΕΛΙΑΝΟΥ

1915	4970/1915	12.895/1915
1933	4979/1933	5285/1933
1931		18152/1926
1935		18171/1926
1931		18120/1925
		2.8124/1935
		1-1938/1948
		16002/1957
		16001/1957
		9057/1972

Άρ.Φ. ΤΥ/οίκ.9095/Φ.5.5.5

(6)

Περὶ κυρώσεως τῆς ἀπὸ 17-6-1977 ἐκθέσεως καθορισμοῦ ὁρίων Οἰκισμοῦ Καστελλάνων Μέσης τῆς δμώνυμης Κοινότητος Ν. Κερκύρας, ὁ ὁποῖος ὑπάρχει πρὶν ἀπὸ τὸ 1923 καὶ δὲν ἔχει σχέδιο ρυμοτομίας.

Ο ΝΟΜΑΡΧΗΣ ΚΕΡΚΥΡΑΣ

Ἐχοντας ὑπόψη:

1. Τὶς διατάξεις τοῦ Ν.Δ. τῆς 17-7-1923 «περὶ σχεδίων πόλεων, κωμῶν καὶ συνοικισμῶν τοῦ Κράτους καὶ οἰκοδομῆς αὐτῶν».

2. Τὴν ἀπόφαση ἀρ. Ε.35400/6-12-1975 τοῦ Ὑπουργείου Δημ. Ἔργων - Ὑπηρεσίας Οἰκισμοῦ «περὶ τοῦ τρόπου καθορισμοῦ ὁρίων οἰκισμῶν πρὸ τοῦ ἔτους 1923 στερουμένων σχεδίων ρυμοτομίας».

3. Τὴν ἀπόφασή μας Τ.Υ.5477/24-6-1976 «περὶ συγκροτήσεως ἐπιτροπῆς διὰ τὸν καθορισμὸν τῶν ὁρίων τοῦ ἐν θέματι οἰκισμοῦ».

4. Τὰ κατωτέρω δικαιολογητικά πού μᾶς ὑπέβαλε ἡ Δ.Τ. Υ.Ν. Κερκύρας :

α) Ἀπὸ ἐκθεση καθορισμοῦ τῶν ὁρίων τοῦ οἰκισμοῦ Καστελλάνων Μέσης καὶ

β) Τοπογραφικὸ διάγραμμα πού συνοδεύει τὴν ἐκθεση αὐτὴ τὰ ὁποῖα συνταχθῆκανε ἀπὸ τὴν ἐπιτροπὴ πού συγκροτήσαμε.

5. Τὶς ἐνστάσεις τῶν Σπύρου Παγκράτη τοῦ Προκοπίου, Γεωργίου Ἀνθῆ τοῦ Ἰωάννου καὶ Σωτηρίου Βογιατζόγλου τοῦ Ἀποστόλου καὶ Γεωργίου Πανάρετου τοῦ Σπυρ. ἐναντίον τῆς παραπάνω ἐκθέσεως, πού ἔχουν ὑποβληθεῖ ἐμπρόθεσμα καὶ τὴν σύμφωνη γνώμη τοῦ Τ.Π.Σ.Δ.Ε. τῆς Νομαρχίας Κερκύρας διατυπωμένη στὸ πρακτικὸ του μὲ ἀρ. 17/23-8-1977, ἀποφασίζουμε:

1. Ἀπορρίπτουμε τὶς παραπάνω ἐνστάσεις γιὰ τοὺς λόγους πού ἀναφέρονται στὸ πρακτικὸ συνεδριάσεως τοῦ Τ.Π.Σ.Δ.Ε.

2. Κυρώνουμε τὴν ἐκθεση τῆς Ἐπιτροπῆς ἀπὸ 17-6-1977 θεωρημένη ἀπὸ τὸ Δ/ντὴ Τ.Υ. Ν. Κερκύρας, μὲ τὴν ὁποία καθορίζονται τὰ ὅρια τοῦ οἰκισμοῦ Καστελλάνων Μέσης Κερκύρας, ὅπως ἀκριβῶς εἰκονίζονται στὸ τοπογραφικὸ διάγραμμα πού τὴ συνοδεύει, τὰ ὁποῖα περικλείονται μὲ κόκκινη γραμμὴ καὶ ὀρίζονται μὲ τοὺς ἀριθμοὺς 1, 2, 3, 4, 5, 6, 7, 8, 9, 10, 11, 12, 13, 14, 15, 16, 17, 18, 19, 20, 21, 22, 23, 24, 25, 26, 27, 28, 29, 30, 31, 32, 33, 34, 1 καὶ 35, 36, 37, 38, 35.

Ἡ ἀπόφαση αὐτὴ μαζὶ μὲ τὸ τοπογραφικὸ διάγραμμα νὰ δημοσιευθεῖ στὴν Ἐφημερίδα τῆς Κυβερνήσεως.

Κέρκυρα, 28 Σεπτεμβρίου 1977

Ὁ Νομάρχης
ΑΘ. ΡΑΠΤΗΣ

ΕΚΘΕΣΙΣ

Συνοδεύουσα τὸ ἀπὸ 17-6-77 Διάγραμμα καθορισμοῦ ὁρίων Οἰκισμοῦ Καστελλάνων προϋφισταμένου τοῦ ἔτους 1923 καὶ στερουμένου ἐγκεκριμένου ρυμοτομικοῦ Σχεδίου Κοινότητος Καστελλάνων Κερκύρας.

Ἐν Κερκύρα σήμερον τὴν 17ην τοῦ μηνὸς Ἰουνίου ἡμέραν Παρασκευῆν τοῦ ἔτους 1977 οἱ ὑπογεγραμμένοι:

1. Γεράσιμος Ράσσης,
2. Κων/νος Κουλούρης,
3. Σπύρος Κολοβός,

ἀποτελοῦντες τὴν ὑπὸ τῆς ὑπ' ἀρ. Ε.35400/6-12-1975 ἀποφάσεως τοῦ Ὑπουργείου Δημοσίων Ἔργων προβλεπομένην Ἐπιτροπὴν, τῶν δύο πρώτων μελῶν ταύτης ὀρισθέντων διὰ τῆς ὑπ' ἀρ. Τ.Υ./5477/24-6-76 ἀποφάσεως τῆς Νομαρχίας Κερκύρας καὶ κατόπιν προσκλήσεως τοῦ ἐκ τῶν ἀνωτέρω Τεχνικοῦ Ὑπαλλήλου Α' Κατηγορίας, Γερ. Ράσση μεταβάντες εἰς τὸν ἐν ἐπικεφαλίδι οἰκισμὸν.

Προέβημεν εἰς τὸν καθορισμὸν τῶν ὁρίων τοῦ προϋφισταμένου τοῦ ἔτους 1923 καὶ στερουμένου ἐγκεκριμένου ρυμοτομικοῦ σχεδίου οἰκισμοῦ Καστελλάνων τῆς Κοινότητος Καστελλάνων ὡς ἐμφαίνεται εἰς τὸ ἀπὸ 17-6-77 τοπογραφικὸ Διάγραμμα ὑπὸ κλίμακα 1:5.000 ἢτοι ἐντὸς τῆς ὀριογραμμῆς τῆς περιβαλούσης τὰς οἰκίας ὑπ' αὔξοντα ἀριθμὸν 1, 2, 3 - 38 τῶν ὁποίων οἱ φερόμενοι ἰδιοκτῆται ὑπὸ τὸν αὐτὸν αὔξοντα ἀριθμὸν ἐγγράφονται ἐπὶ τοῦ παρακειμένου πίνακος ὀριακῶν κτισμάτων οἰκισμοῦ Καστελλάνων ὅπερ διάγραμμα ὑπογράφεται ὑφ' ἀπάντων τῶν μελῶν τῆς Ἐπιτροπῆς, καὶ ἀποτελεῖ ἀναπόσπαστον τμῆμα τῆς παρούσης διαφωνούντος τοῦ Προέδρου τῆς Κοινότητος.

Ἐφ' ᾧ συνετάγη καὶ ὑπογράφεται ὡς ἔπεται:

Ἡ Ἐπιτροπὴ

Ἐ θ ε ω ρ ἦ θ η

Ἐν Κερκύρα τῇ 8 Ἰουλίου 1977

Ὁ Δ/ντὴς ΤΥΝ Κερκύρας
Ι. ΠΟΛΕΝΑΚΗΣ

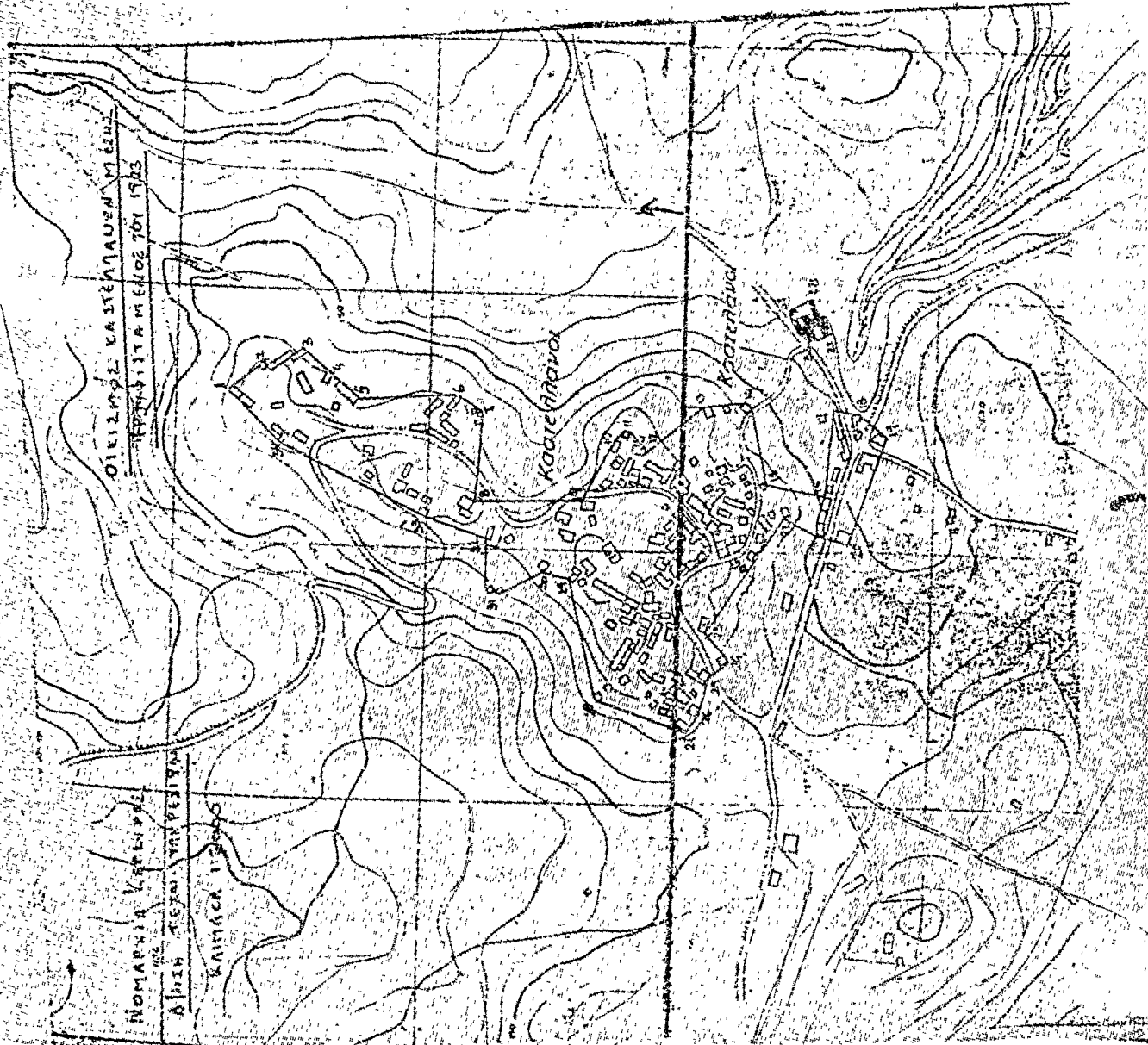
ΚΑΤΑΣΤΑΣΙΣ ΟΥΡΑΝΙΩΝ ΟΥΣΙΑΝ ΩΣΤΙΝ ΟΥΚ
ΕΙΣΤΕΛΛΑΝΤΟ Η ΕΙΣΤΕΛΛΟΥΝΤΟ ΕΤΕΡΩΣ ΤΩ
1923

1. Κασσιόπειος Αστέρας
2. Αρκτικός Αστέρας
3. Αρκτικός Αστέρας
4. Αρκτικός Αστέρας
5. Αρκτικός Αστέρας
6. Αρκτικός Αστέρας
7. Αρκτικός Αστέρας
8. Αρκτικός Αστέρας
9. Αρκτικός Αστέρας
10. Αρκτικός Αστέρας
11. Αρκτικός Αστέρας
12. Αρκτικός Αστέρας
13. Αρκτικός Αστέρας
14. Αρκτικός Αστέρας
15. Αρκτικός Αστέρας
16. Αρκτικός Αστέρας
17. Αρκτικός Αστέρας
18. Αρκτικός Αστέρας
19. Αρκτικός Αστέρας
20. Αρκτικός Αστέρας

21. Αρκτικός Αστέρας
22. Αρκτικός Αστέρας
23. Αρκτικός Αστέρας
24. Αρκτικός Αστέρας
25. Αρκτικός Αστέρας
26. Αρκτικός Αστέρας
27. Αρκτικός Αστέρας
28. Αρκτικός Αστέρας
29. Αρκτικός Αστέρας
30. Αρκτικός Αστέρας
31. Αρκτικός Αστέρας
32. Αρκτικός Αστέρας
33. Αρκτικός Αστέρας
34. Αρκτικός Αστέρας
35. Αρκτικός Αστέρας
36. Αρκτικός Αστέρας
37. Αρκτικός Αστέρας
38. Αρκτικός Αστέρας

3. Αρκτικός Αστέρας
4. Αρκτικός Αστέρας
5. Αρκτικός Αστέρας
6. Αρκτικός Αστέρας
7. Αρκτικός Αστέρας

ΕΙΣΤΕΛΛΕΤΑΙ
 1923

ΝΟΜΑΡΧΙΑ ΚΑΤΕΡΙΝΑΣ
 ΔΙΑΔΕΙΧΤΗΡΙΟΝ ΠΕΡΙΣΤΡΑΤΗΣ
 ΚΑΤΕΡΙΝΑ 1923

ΑΝΑΚΟΙΝΩΣΕΙΣ

(7)

Περὶ εἰδοποιήσεως τῆς γενομένης παρακαταθέσεως ἀποζημιώσεως διὰ προσκυρούμενον τμήμα οἰκοπέδου κειμένου ἐν Θεσσαλονίκῃ καὶ ἐπὶ τῆς ὁδοῦ Ἀλικαρνασσοῦ 8 Βότση.

Διὰ τῆς ὑπ' ἀριθ. 3281/1972 Πράξεως Τακτοποιήσεως καὶ ἀναλογισμοῦ ἀποζημιώσεως τοῦ Πολεοδομικοῦ Γραφείου Θεσσαλονίκης, κυρωθείσης νομίμως διὰ τῆς ὑπ' ἀριθ. 19218/1972 ἀποφάσεως τῆς Νομαρχίας Θεσ/νίκης, προσεκυρώθη εἰς τὴν ἰδιοκτησίαν τοῦ Γεωργίου Ἰωάν. Καλαφάτη, κατοικοῦ Θεσ/νίκης, Ἀλικαρνασσοῦ 8 Βότση, τμήμα οἰκοπέδου ὑπὸ στοιχεῖα 31-32-33-35-31 ἐμβαδοῦ μ.τ. 60,40, φερομένου ἐν τῇ ἄνω πράξει ἐπ' ὀνόματι τοῦ Ἑλληνικοῦ Δημοσίου (ΔΑΠ) νομίμως ἐκπροσωπούμενου ὑπὸ τοῦ Ὑπουργοῦ Οἰκονομικῶν κατοικοεδρεύοντος ἐν Ἀθήναις καὶ διεκδικούμενον ὑπὸ Στεργ. Κουκουφίνου καὶ Α. Λαμπρίδη. Διὰ τῆς ὑπ' ἀριθ. 1250/1977 ἀποφάσεως τοῦ Μονομελοῦς Πρωτοδικείου Θεσ/νίκης καθωρίσθη προσωρινὴ τιμὴ μονάδος διὰ τὸ ἄνω ἀναφερόμενον τμήμα εἰς δραχμὰς πέντε χιλιάδας (5.000), ἀνὰ τ.μ. Ὑπὸ τοῦ ὑποχρέου, Γεωργίου Ἰωάννου Καλαφάτη, κατοικοῦ Θεσ/νίκης, Ἀλικαρνασσοῦ 8 Βότση, κατετέθη διὰ λογαριασμὸν τοῦ ἄνω (Ἑλληνικοῦ Δημοσίου) ποσὸν δραχμῶν τριακοσίων δύο χιλιάδων (302.000), εἰς τὸ ἐν Θεσσαλονίκῃ παράρτημα τοῦ Ταμείου Παρακαταθηκῶν καὶ Δανείων διὰ τοῦ ὑπ' ἀριθ. Νο 230346/17.10.1977 Γραμματίου Συστάσεως Παρακαταθήκης εἰς ἐξόφλησιν τῆς ἀξίας τοῦ ἄνω προσκυρούμενου τμήματος ὑπὲρ τῶν κατὰ νόμον ἀναγνωρισθησομένων δικαιούχων.

Τὸ ὡς ἄνω ὑπ' ἀριθ. 230346/17.10.1977 Γραμμάτιον Συστάσεως Παρακαταθήκης κατετέθη νομίμως εἰς τὸν Συμβολαιογράφον Θεσσαλονίκης, Νικόλαον Βασιλείου Τριανταφύλλου, συνταγείσης τῆς ὑπ' ἀριθμ. 2021/17.10.1977 Πράξεως καταθέσεως Γραμματίου Παρακαταθήκης, ἥτις καὶ νομίμως ἐπεδόθη εἰς τὸν Ὑπουργὸν τῶν Οἰκονομικῶν, κατοικοεδρεύοντος ἐν Ἀθήναις, ὡς νομίμου ἐκπροσώπου τοῦ Ἑλληνικοῦ Δημοσίου (ΔΑΠ), διὰ τῆς ὑπ' ἀριθ. 5008 Γ/1977 ἐκθέσεως ἐπιδόσεως τοῦ Δικαστικοῦ Ἐπιμελητοῦ τῶν ἐν Ἀθήναις Πρωτοδικῶν, Γεωργίου Κυβέλλου.

Συμφώνως τῷ νόμῳ γίνεται ἡ παροῦσα εἰδοποίησις δημοσιευομένη εἰς τὴν Ἐφημερίδα τῆς Κυβερνήσεως, πρὸς γνῶσιν

παντὸς δικαιούχου, ἐνυποθήκου ἢ κατασχόντος δανειστοῦ, τρίτων διεκδικητῶν καὶ διὰ τὰς νομίμους συνεπείας.

Ἐν Θεσσαλονίκῃ τῇ 17 Ὀκτωβρίου 1977

Ὁ Πληρεξούσιος Δικηγόρος
ΕΥΘΥΜΙΟΣ ΧΡ. ΠΑΠΑΓΕΩΡΓΟΠΟΥΛΟΣ

(Ἀριθμὸς τριπλοτύπου Ταμείου Α' Ἀθηνῶν 55225 τῆς 20.10.77).

(8)

Περὶ εἰδοποιήσεως τῆς γενομένης παρακαταθέσεως ἀποζημιώσεως λόγῳ προσκυρώσεως καὶ ρυμοτομίας τμημάτων ἐκτάσεως τοῦ Δήμου Χαλκιδέων ἐν τοῖς Ο.Τ. 402 καὶ 406 σχεδίου πόλεως Χαλκίδος.

Διὰ τοῦ ὑπ' ἀριθμ. 9045/15.10.77 γραμματίου συστάσεως παρακαταθήκης τοῦ Γραφείου Παρακαταθηκῶν καὶ Δανείων Χαλκίδος οἱ 1) Ἰωάννης Β. Σακελλαράκης 2) Γεώργιος Β. Σακελλαράκης, κάτοικοι Χαλκίδος 3) Χρυσούλα συζ. Στυλ. Κράλλη, τὸ γένος Β. Σακελλαράκη, κατοικοῦ Ἀθηνῶν 4) Ἑλένη Χ. Στυλ. Μπομπότση, κάτοικος Χαλκίδος 5) Ἑλένη χ. Κων. Σακελλαράκη, κάτοικος Ἀθηνῶν, ἅπαντες κληρονόμοι Βασιλείου Σακελλαράκη κατέθεσαν ὑπὲρ τοῦ δικαιούχου Δήμου Χαλκιδέων δραχμὰς τριάκοντα χιλιάδας διακοσίας πενήτηκοντα (30.250) δι' ἀποζημιώσιν τῶν διὰ τῆς ὑπ' ἀριθμ. 3/1968 πράξεως ἀναλογισμοῦ καὶ προσκυρώσεως Δ/σεως Τ.Υ. Ν. Εὐβοίας (Πολεοδομ. Γραφείου Χαλκίδος) ἐκδοθείσης πρὸς διάνοξιν τῆς ὁδοῦ Ἀλιβερίου προσκυρουμένων καὶ ρυμοτομουμένων τμημάτων ἰδιοκτησίας τοῦ ὑπὲρ οὗ ἡ κατάθεσις Δήμου ἐν τοῖς Ο.Τ. 402 καὶ 406 σχεδίου πόλεως Χαλκίδος εἰς τὴν ἰδιοκτησίαν των, ἥτοι τῶν ὑπὸ τὰ στοιχεῖα 1-5-10-18-1 ἐκ 34,50 τ. μέτρων καὶ 17-9-5-10-17 ἐκ 16 τ. μέτρων πρὸς δραχμὰς 500 ἕκαστον μέτρον, τιμῆς καθορισθείσης διὰ τῆς ὑπ' ἀριθμ. 83/1972 ἀποφάσεως Μονομελοῦς Πρωτοδικείου Χαλκίδος, ἀποδοτέας δὲ εἰς τὸν Δήμον Χαλκιδέων.

Ἐν Χαλκίδι τῇ 15 Σεπτεμβρίου 1977

Ὁ Πληρεξούσιος Δικηγόρος
ΠΑΝ. ΔΟΥΝΑΣ

(Ἀριθμὸς τριπλοτύπου 8156/77 τοῦ Δημοσίου Ταμείου Χαλκίδος τῆς 20.10.77).