

ΕΦΗΜΕΡΙΣ ΤΗΣ ΚΥΒΕΡΝΗΣΕΩΣ

ΤΗΣ ΕΛΛΗΝΙΚΗΣ ΔΗΜΟΚΡΑΤΙΑΣ

ΕΝ ΑΘΗΝΑΙΣ
ΤΗ 26 ΟΚΤΩΒΡΙΟΥ 1977

ΤΕΥΧΟΣ ΤΕΤΑΡΤΟΝ

ΑΡΙΘΜΟΣ ΦΥΛΛΟΥ
410

ΠΕΡΙΕΧΟΜΕΝΑ

ΑΠΑΛΛΟΤΡΙΩΣΕΙΣ

ΑΠΟΦΑΣΕΙΣ

- Περί αναγκαστικής απαλλοτριώσεως εκτάσεως στην "Αρτα, οδός Μητροπολίτου Πορφυρίου, για αρχαιολογικούς σκοπούς. 1
- Περί αναγκαστικής απαλλοτριώσεως εκτάσεως στη θέση «Πανόραμα» Θεσσαλονίκης για αρχαιολογικούς σκοπούς. 2
- Περί αναγκαστικής απαλλοτριώσεως εκτάσεως στην περιοχή Δειράδας "Αργούς για αρχαιολογικούς σκοπούς. 3
- Περί αναγκαστικής απαλλοτριώσεως εκτάσεως στην "Αρτα για αρχαιολογικούς σκοπούς. 4
- Περί αναγκαστικής απαλλοτριώσεως ακινήτου στη Θήβα για αρχαιολογικούς σκοπούς. 5
- Περί αναγκαστικής απαλλοτριώσεως ακινήτου στην περιοχή Δειράδας "Αργούς για αρχαιολογικούς σκοπούς. 6

ΠΟΛΕΟΔΟΜΙΑ

ΑΠΟΦΑΣΕΙΣ

- Περί διορθώσεως άτυφωνίας μεταξύ του έγκεκριμένου σχεδίου και του σχεδίου που έχει εφαρμοσθεί στην οδό Καραϊσκάκη μεταξύ των οδών Ζαΐμη και "Αράτου στην Πάτρα. 7
- Περί επέκτασης και καθορισμού γεωγραφικής ζώνης λιμένας Χαλκίδας, στην περιοχή όρμου «Μεγάλο Βαθύ» Αύλιδος. 8
- Περί χαρακτηρισμού ιδιωτικής παρόδου εν "Αλμυρώ Ν. Μαγνησίας ως προϋρισταμένης του έτους 1923. 9
- Περί χαρακτηρισμού ιδιωτικής παρόδου εν "Αγριώ Ν. Μαγνησίας ως προϋρισταμένης του έτους 1923. 10

ΑΠΑΛΛΟΤΡΙΩΣΕΙΣ

ΑΠΟΦΑΣΕΙΣ

"Αριθ. Π. 7003/4545

(1)

Περί αναγκαστικής απαλλοτριώσεως εκτάσεως στην "Αρτα, οδός Μητροπολίτου Πορφυρίου, για αρχαιολογικούς σκοπούς.

ΟΙ ΥΠΟΥΡΓΟΙ ΟΙΚΟΝΟΜΙΚΩΝ ΚΑΙ ΠΟΛΙΤΙΣΜΟΥ ΚΑΙ ΕΠΙΣΤΗΜΩΝ

"Εχοντας υπόψη :

1. Τις διατάξεις του Ν. Δ/τος 797/71 «περί αναγκαστικών απαλλοτριώσεων» σε συνδυασμό με τις διατάξεις του Β. Δ/τος 139/1971 «περί τής αρμοδιότητας των Νομαρχών προς κήρυξιν αναγκαστικών τινων απαλλοτριώσεων».
2. Τις διατάξεις του άρθρου 1 του Νόμου ΒΡΕΖ/1893 «περί αναγκαστικής απαλλοτριώσεως ακινήτων προς συντήρησιν ή άνεύρεσιν αρχαιοτήτων» και
3. Τό από 9.2.77 απόσπασμα από την 3 πράξη του "Αρχαιολογικού Συμβουλίου του Κράτους, αποφασίζουμε :

Κηρύσσουμε την αναγκαστική απαλλοτριώση εκτάσεως 53,55 μ2 στην "Αρτα, οδός Μητροπολίτου Πορφυρίου, λόγω δημόσιας ωφέλειας και ειδικότερα για να διατηρηθεί, να συντηρηθεί και να αναδειχθεί τό τμήμα του τείχους τής "Αρχαίας "Αμβρακίας που βρίσκεται στην έκταση. "Η έκταση αυτή φαίνεται με τά στοιχεία Α-Β-Γ-ΔΕ-Ζ-Α στο από 6.5.77 κτηματολογικό διάγραμμα και πίνακα του Θ. Καλαμπάκου, θεωρημένο από τό Δ/ντή "Αναστηλώσεως του "Υπουργείου Πολιτισμού και "Επιστημών Ι. Δημακόπουλο, στις 12.5.1977.

Στήν έκταση που απαλλοτριώνεται προβάλλει δικαιώματα κυριότητας ή Ζωή Καϊντάση.

"Η απαλλοτριώση κηρύσσεται υπέρ του Δημοσίου και με δαπάνες του Ταμείου "Αρχαιολογικών Πόρων και "Απαλλοτριώσεων.

"Η απόφαση αυτή να δημοσιευθεί στην "Εφημερίδα τής Κυβερνήσεως.

"Αθήνα, 14 "Οκτωβρίου 1977

ΟΙ ΥΠΟΥΡΓΟΙ

ΟΙΚΟΝΟΜΙΚΩΝ
ΕΥΑΓΓ. ΔΕΒΛΕΤΟΓΛΟΥ

ΠΟΛΙΤΙΣΜΟΥ ΚΑΙ ΕΠΙΣΤΗΜΩΝ
ΚΩΝΣΤ. ΤΡΥΠΑΝΗΣ

Αριθ. Π. 4915/3031

(2)

Περί αναγκαστικής απαλλοτριώσεως εκτάσεως στη θέση Πανόραμα Θεσσαλονίκης για αρχαιολογικούς σκοπούς.

ΟΙ ΥΠΟΥΡΓΟΙ ΟΙΚΟΝΟΜΙΚΩΝ ΚΑΙ ΠΟΛΙΤΙΣΜΟΥ & ΕΠΙΣΤΗΜΩΝ

Έχοντας υπόψη :

1. Τις διατάξεις του Ν. Δ/τος 797/71 «περί αναγκαστικών απαλλοτριώσεων», σε συνδυασμό με τις διατάξεις του Β. Δ/τος 139/17971 «περί τῆς ἀρμοδιότητος τῶν Νομαρχῶν πρὸς κήρυξιν ἀναγκαστικῶν τινῶν ἀπαλλοτριώσεων».
2. Τις διατάξεις τοῦ ἀρθροῦ 1 τοῦ Νόμου Β.Ρ.Ξ.Ζ./1893 «περί ἀναγκαστικῆς ἀπαλλοτριώσεως ἀκινήτων πρὸς συντήρησιν ἢ ἀνεύρεσιν ἀρχαιοτήτων» κ.αί.
3. Τὸ ἀπὸ 16.2.1977 ἀπόσπασμα πρακτικοῦ ἐκ τῆς ὑπ' ἀριθ. 12 πράξεως τοῦ Ἀρχαιολογικοῦ Συμβουλίου τοῦ Κράτους, ἀποφασίζουμε :

Κηρύσσουμε τὴν ἀναγκαστικὴν ἀπαλλοτρίωση ἐκτάσεως ἐμβαδοῦ 1.408,16 μ² στὴ θέση Πανόραμα Θεσσαλονίκης, λόγῳ δημόσιας ὠφέλειας καὶ εἰδικότερα γιὰ τὴν προστασία τῆς σπανιωτάτου τύπου παλαιοχριστιανικῆς βασιλικῆς ποῦ ἔχει ἀποκαλυφθεῖ στὸ οἰκόπεδο αὐτό. Ἡ ἔκταση αὐτὴ φαίνεται μετὰ στοιχεῖα Α, Β, Γ, Δ, Ε, Ζ, Η, Θ, Ι, Α, στὸ ἀπὸ 8.11.1972 κτηματολογικὸ διάγραμμα καὶ πίνακα τοῦ Γραφείου Μελετῶν τοῦ Ταμείου Ἀρχαιολογικῶν Πόρων καὶ Ἀπαλλοτριώσεων, θεωρημένο ἀπὸ τὸ Δ/ντὴ τῆς Δ/σεως Ἀναστηλώσεως τοῦ Ὑπουργείου Πολιτισμοῦ καὶ Ἐπιστημῶν, Ἰ. Δημακόπουλο, στὶς 16.4.1977...

Στὴν ἔκταση ποῦ ἀπαλλοτριώνεται προβάλλει δικαίωματα κυριότητος ὁ Ἰωάννης Λαδένης.

Ἡ ἀπαλλοτρίωση κηρύσσεται ὑπὲρ τοῦ Δημοσίου καὶ μετὰ δαπάνες τοῦ Ταμείου Ἀρχαιολογικῶν Πόρων καὶ Ἀπαλλοτριώσεων.

Ἡ ἀπόφαση αὐτὴ νὰ δημοσιευθεῖ στὴν Ἐφημερίδα τῆς Κυβερνήσεως.

Ἀθῆναι, 14 Ὀκτωβρίου 1977

ΟΙ ΥΠΟΥΡΓΟΙ,

ΟΙΚΟΝΟΜΙΚΩΝ ΠΟΛΙΤΙΣΜΟΥ ΚΑΙ ΕΠΙΣΤΗΜΩΝ
ΕΥΑΓΓ. ΔΕΒΛΕΤΟΓΛΟΥ ΚΩΝΣΤ. ΤΡΥΠΑΝΗΣ

Αριθ. Π. 6067/3892

(3)

Περί αναγκαστικής απαλλοτριώσεως εκτάσεως στὴν περιοχή Δειράδας Ἀργους γιὰ ἀρχαιολογικούς σκοπούς.

ΟΙ ΥΠΟΥΡΓΟΙ ΟΙΚΟΝΟΜΙΚΩΝ ΚΑΙ ΠΟΛΙΤΙΣΜΟΥ & ΕΠΙΣΤΗΜΩΝ

Έχοντας υπόψη :

1. Τις διατάξεις τοῦ Ν. Δ/τος 797/71 (ΦΕΚ 1/1.1.1971, τεῦχος Α') «περί ἀναγκαστικῶν ἀπαλλοτριώσεων» σε συνδυασμὸ μετὰ τὶς διατάξεις τοῦ Β. Δ/τος 139/1971 (ΦΕΚ 49/12.3.71 τεῦχος Α') «περί τῆς ἀρμοδιότητος τῶν Νομαρχῶν πρὸς κήρυξιν ἀναγκαστικῶν τινῶν ἀπαλλοτριώσεων».
2. Τις διατάξεις τοῦ ἀρθροῦ 1 τοῦ Νόμου Β.Ρ.Ξ.Ζ./1893 «περί ἀναγκαστικῆς ἀπαλλοτριώσεως ἀκινήτων πρὸς συντήρησιν ἢ ἀνεύρεσιν ἀρχαιοτήτων» καὶ
3. Τὸ ἀπὸ 9.6.1976 ἀπόσπασμα πρακτικοῦ ἀπὸ τὴν 9 πράξη τοῦ Ἀρχαιολογικοῦ Συμβουλίου τοῦ Κράτους, ἀποφασίζουμε :

Κηρύσσουμε τὴν ἀναγκαστικὴν ἀπαλλοτρίωση ἐκτάσεως ἐμβαδοῦ 3.433,02 μ², λόγῳ δημόσιας ὠφέλειας καὶ εἰδικότερα γιὰ λόγους προστασίας καὶ ἐμφανίσεως τῆς περιοχῆς Δειράδας μεταξὺ τῶν δύο ἀρχαίων Ἀκροπόλεων Ἀργους. Ἡ ἔκταση αὐτὴ μετὰ στοιχεῖα α/α 1, 2, 3, 4, 5, 6, 7 στὸ ἀπὸ 14.4.1972 κτηματολογικὸ διάγραμμα καὶ πίνακα τοῦ Γραφείου Μελετῶν τοῦ Ταμείου Ἀρχαιολογικῶν Πόρων καὶ

Ἀπαλλοτριώσεων, θεωρημένο ἀπὸ τὸ Δ/ντὴ Ἀναστηλώσεως τοῦ Ὑπουργείου Πολιτισμοῦ καὶ Ἐπιστημῶν Ἰ. Δημακόπουλο στὶς 12.5.1977.

Στὴν ἔκταση ποῦ ἀπαλλοτριώνεται προβάλλουν δικαίωματα κυριότητος οἱ : 1) Κληρονόμοι Τσίτσα Ζαχαρία, 2) Καρκαλέμης Κων/νος κ.λπ.

Ἡ ἀπαλλοτρίωση κηρύσσεται ὑπὲρ τοῦ Δημοσίου καὶ μετὰ δαπάνες τοῦ Ταμείου Ἀρχαιολογικῶν Πόρων καὶ Ἀπαλλοτριώσεων.

Ἡ ἀπόφαση αὐτὴ νὰ δημοσιευθεῖ στὴν Ἐφημερίδα τῆς Κυβερνήσεως.

Ἀθῆναι, 14 Ὀκτωβρίου 1977

ΟΙ ΥΠΟΥΡΓΟΙ

ΟΙΚΟΝΟΜΙΚΩΝ ΠΟΛΙΤΙΣΜΟΥ ΚΑΙ ΕΠΙΣΤΗΜΩΝ
ΕΥΑΓΓ. ΔΕΒΛΕΤΟΓΛΟΥ ΚΩΝΣΤ. ΤΡΥΠΑΝΗΣ

Αριθ. Π. 7116/4583

(4)

Περί αναγκαστικής απαλλοτριώσεως εκτάσεως στὴν Ἄρτα γιὰ ἀρχαιολογικούς σκοπούς.

ΟΙ ΥΠΟΥΡΓΟΙ ΟΙΚΟΝΟΜΙΚΩΝ ΚΑΙ ΠΟΛΙΤΙΣΜΟΥ & ΕΠΙΣΤΗΜΩΝ

Έχοντας υπόψη :

1. Τις διατάξεις τοῦ Ν. Δ/τος 797/1971 «περί ἀναγκαστικῶν ἀπαλλοτριώσεων» σε συνδυασμὸ μετὰ τὶς διατάξεις τοῦ Β. Δ/τος 139/1971 «περί τῆς ἀρμοδιότητος τῶν Νομαρχῶν πρὸς κήρυξιν ἀναγκαστικῶν τινῶν ἀπαλλοτριώσεων».
2. Τις διατάξεις τοῦ ἀρθροῦ 1 τοῦ Νόμου ΒΡΞΖ/1893 «περί ἀναγκαστικῆς ἀπαλλοτριώσεως ἀκινήτων γιὰ συντήρησιν ἢ ἀνεύρεση ἀρχαιοτήτων».
3. Τὸ ἀπὸ 2.2.1977 ἀπόσπασμα πρακτικοῦ ἀπὸ τὴ συνεδρίαση τοῦ Ἀρχαιολογικοῦ Συμβουλίου τοῦ Κράτους ἀριθ. 2/2.2.77, ἀποφασίζουμε :

Κηρύσσουμε τὴν ἀναγκαστικὴν ἀπαλλοτρίωση, ἐκτάσεως ἐμβαδοῦ 486,45 μ² λόγῳ δημόσιας ὠφέλειας καὶ εἰδικότερα γιὰ τὴ διατήρηση, συντήρηση καὶ ἀξιοποίηση τοῦ μικροῦ ἀρχαίου θεάτρου τῆς Ἀμβρακίας. Ἡ ἔκταση αὐτὴ βρῖσκεται στὴν ὁδὸ Ἁγίου Κων/νου στὴν Ἄρτα καὶ φαίνεται μετὰ ἀριθμοὺς 1, 2, 3, 4, 5, 6, 7, 8, 9, 10, 11, 12, 13, 14, 15, 16, 17 καὶ 1 στὸ κτηματολογικὸ διάγραμμα τοῦ Γραφείου Μελετῶν τοῦ Τ.Α.Π.Α. καὶ στὸν ἐπ' αὐτοῦ κτηματολογικὸ πίνακα θεωρημένα ἀπὸ τὴ Δ/ση Ἀναστηλώσεως τοῦ Ὑπουργείου Πολιτισμοῦ καὶ Ἐπιστημῶν ἀπὸ 12.5.1977.

Στὴν ἔκταση ποῦ ἀπαλλοτριώνεται προβάλλουν δικαίωματα κυριότητος οἱ : 1) τὸ Ἐμπορικὸ Ἐπιμελητήριο, 2) Ἀφοὶ Παπαϊωάννου καὶ 3) Π. Ἐξάρχος.

Ἡ ἀπαλλοτρίωση κηρύσσεται ὑπὲρ τοῦ Δημοσίου καὶ μετὰ δαπάνη τοῦ Ταμείου Ἀρχαιολογικῶν Πόρων καὶ Ἀπαλλοτριώσεων.

Ἡ ἀπόφαση αὐτὴ νὰ δημοσιευθεῖ στὴν Ἐφημερίδα τῆς Κυβερνήσεως.

Ἀθῆναι, 14 Ὀκτωβρίου 1977

ΟΙ ΥΠΟΥΡΓΟΙ

ΟΙΚΟΝΟΜΙΚΩΝ ΠΟΛΙΤΙΣΜΟΥ ΚΑΙ ΕΠΙΣΤΗΜΩΝ
ΕΥΑΓΓ. ΔΕΒΛΕΤΟΓΛΟΥ ΚΩΝΣΤ. ΤΡΥΠΑΝΗΣ

Αριθ. Π. 8835/5674

(5)

Περί αναγκαστικής απαλλοτριώσεως ἀκινήτου στὴ Θήβα γιὰ ἀρχαιολογικούς σκοπούς.

ΟΙ ΥΠΟΥΡΓΟΙ ΟΙΚΟΝΟΜΙΚΩΝ & ΠΟΛΙΤΙΣΜΟΥ ΚΑΙ ΕΠΙΣΤΗΜΩΝ

Έχοντας υπόψη :

1. Τις διατάξεις τοῦ Ν. Δ/τος 797/1971 «περί ἀναγκαστικῶν ἀπαλλοτριώσεων», σε συνδυασμὸ μετὰ τὶς διατάξεις τοῦ

Β. Δ/τος αριθ. 139/1971 «περί τῆς ἀρμοδιότητος τῶν Νομαρχῶν πρὸς κήρυξιν ἀναγκαστικῶν τινῶν ἀπαλλοτριώσεων»

2. Τις διατάξεις τοῦ ἄρθρου 1 τοῦ Νόμου Β.Ρ.Ε.Ζ./1893 «περί ἀναγκαστικῆς ἀπαλλοτριώσεως ἀκινήτων πρὸς συντήρησιν ἢ ἀνεύρεσιν ἀρχαιοτήτων».

3. Τὸ ἀπὸ 20.4.76 ἀπόσπασμα πρακτικοῦ ἀπὸ τῆ συνεδρίαση τοῦ Ἀρχαιολογικοῦ Συμβουλίου τοῦ Κράτους ἀριθ. 6, ἀποφασίζουμε :

Κηρύσσουμε τὴν ἀναγκαστικὴ ἀπαλλοτρίωση, ἀκινήτου ἐμβαδοῦ 121,03 μ² στῆ Θήβα, ὁδὸς Ἐπαμεινώνδα ἀριθ. 76, λόγῳ δημόσιας ὠφέλειας καὶ εἰδικότερα γιὰ τὴ συνέχιση τῶν ἀνασκαφῶν πρὸς πλήρη ἀποκάλυψη τοῦ Μυκηναϊκοῦ ἀνακτόρου τῶν Θηβῶν. Ἡ ἔκταση αὐτὴ φαίνεται μὲ τὰ στοιχεῖα Α-Β-Γ-Δ-Ε-Α, στὸ κτηματολογικὸ διάγραμμα καὶ πίνακα τοῦ Μιχ. Μαυροειδῆ, θεωρημένο ἀπὸ τὸ Δ/ντὴ Ἀναστηλώσεως τοῦ Ὑπουργ. Πολ. & Ἐπιστημῶν Ἰορδάνη Δημακόπουλο.

Στὴν ἔκταση πού ἀπαλλοτριώνεται προβάλλουν δικαιώματα κυριότητος οἱ : Λουκᾶς, Ἰωάννης, καὶ Νικόλαος Εὐάγγ. Πάλλης.

Ἡ ἀπαλλοτρίωση κηρύσσεται ὑπὲρ τοῦ Δημοσίου καὶ μὲ δαπάνη τοῦ Ταμείου Ἀρχαιολογικῶν Πόρων καὶ Ἀπαλλοτριώσεων.

Ἡ ἀπόφαση αὐτὴ νὰ δημοσιευθεῖ στὴν Ἐφημερίδα τῆς Κυβερνήσεως.

Ἀθῆναι, 14 Ὀκτωβρίου 1977

ΟΙ ΥΠΟΥΡΓΟΙ

ΟΙΚΟΝΟΜΙΚΩΝ ΠΟΛΙΤΙΣΜΟΥ ΚΑΙ ΕΠΙΣΤΗΜΩΝ
ΕΥΑΓΓ. ΔΕΒΛΕΤΟΓΛΟΥ ΚΩΝΣΤΑΝΤΙΝΟΣ ΤΡΥΠΑΝΗΣ

Αριθ. Π. 6999/4541

(6)

Περὶ ἀναγκαστικῆς ἀπαλλοτριώσεως ἀκινήτου στὴν περιοχή Δειράδας Ἀργους γιὰ ἀρχαιολογικοὺς σκοποὺς.

ΟΙ ΥΠΟΥΡΓΟΙ

ΟΙΚΟΝΟΜΙΚΩΝ & ΠΟΛΙΤΙΣΜΟΥ ΚΑΙ ΕΠΙΣΤΗΜΩΝ

Ἐχοντας ὑπόψη :

1. Τις διατάξεις τοῦ Ν. Δ/τος 797/71 «περί ἀναγκαστικῶν ἀπαλλοτριώσεων» σὲ συνδυασμὸ μὲ τὶς διατάξεις τοῦ Β. Δ/τος ἀριθ. 139/1971 «περί τῆς ἀρμοδιότητος τῶν Νομαρχῶν πρὸς κήρυξιν ἀναγκαστικῶν τινῶν ἀπαλλοτριώσεων».

2. Τις διατάξεις τοῦ ἄρθρου 1 τοῦ Νόμου Β.Ρ.Ε.Ζ./1893 «περί ἀναγκαστικῆς ἀπαλλοτριώσεως ἀκινήτων πρὸς συντήρησιν ἢ ἀνεύρεσιν ἀρχαιοτήτων» καὶ

3. Τὸ ἀπὸ 23.9.76 ἀπόσπασμα πρακτικοῦ ἀπὸ τῆ 15 πρᾶξη τοῦ Ἀρχαιολογικοῦ Συμβουλίου τοῦ Κράτους, ἀποφασίζουμε :

Κηρύσσουμε τὴν ἀναγκαστικὴ ἀπαλλοτρίωση ἀκινήτου στὴν περιοχή Δειράδας Ἀργους, λόγῳ δημόσιας ὠφέλειας καὶ εἰδικότερα γιὰ τὴν ὀλοκλήρωση τῆς ἀνασκαφικῆς ἔρευνας καὶ τῆ διατήρηση τῶν ἀρχαιοτήτων πού βρέθηκαν στὸ οἰκόπεδο, ἐκτάσεως 763,00 μ² τὸ ὁποῖο φαίνεται μὲ τὰ στοιχεῖα Α-Β-Γ-Δ-Ε-Ζ-Η-Θ-Α στὸ ἀπὸ 7.1.77 κτηματολογικὸ διάγραμμα καὶ πίνακα τοῦ Ν. Ξεκαλάκη, θεωρημένο ἀπὸ τὸ Δ/ντὴ Ἀναστηλώσεως Ι. Δημακόπουλο τὴν 19.1.1977.

Στὴν ἔκταση πού ἀπαλλοτριώνεται προβάλλει δικαιώματα κυριότητος ὁ Θεόδωρος Πούλος.

Ἡ ἀπαλλοτρίωση κηρύσσεται ὑπὲρ τοῦ Δημοσίου καὶ μὲ δαπάνες τοῦ Ταμείου Ἀρχαιολογικῶν Πόρων καὶ Ἀπαλλοτριώσεων.

Ἡ ἀπόφαση αὐτὴ νὰ δημοσιευθεῖ στὴν Ἐφημερίδα τῆς Κυβερνήσεως.

Ἀθῆναι, 14 Ὀκτωβρίου 1977

ΟΙ ΥΠΟΥΡΓΟΙ

ΟΙΚΟΝΟΜΙΚΩΝ ΠΟΛΙΤΙΣΜΟΥ ΚΑΙ ΕΠΙΣΤΗΜΩΝ
ΕΥΑΓΓ. ΔΕΒΛΕΤΟΓΛΟΥ ΚΩΝΣΤ. ΤΡΥΠΑΝΗΣ

ΠΟΛΕΟΔΟΜΙΑ

ΑΠΟΦΑΣΕΙΣ

Αριθ. Η. 10364

(7)

Περὶ διορθώσεως ἀσυμφωνίας μεταξὺ τοῦ ἐγκεκριμένου σχεδίου καὶ τοῦ σχεδίου πού ἔχει ἐφαρμοσθεῖ στὴν ὁδὸ Καραϊσκάκη μεταξὺ τῶν ὁδῶν Ζαΐμη καὶ Ἀράτου στὴν Πάτρα.

Ο ΝΟΜΑΡΧΗΣ ΑΧΑΪΑΣ

Ἐχοντας ὑπόψη :

1. Τις διατάξεις τοῦ ἀπὸ 18.10.1925 Π.Δ. «περί τοῦ τρόπου διορθώσεως ἀσυμφωνιῶν μεταξὺ ἐγκεκριμένου σχεδίου καὶ ἐπὶ τόπου ἐφαρμοσθέντος τοιούτου».

2. Τις διατάξεις τοῦ Νόμου 3200/55 «περί διοικητικῆς ἀποκεντρώσεως».

3. Τις διατάξεις τοῦ Ν.Δ. 3620/56 «περί συμπληρώσεως τῶν Δ/ξῶν περὶ Διοικητικῆς ἀποκεντρώσεως».

4. Τις διατάξεις τοῦ 863/60 Β.Δ/τος.

5. Τις διατάξεις τοῦ 532/70 Ν.Δ/τος «περὶ συμπληρώσεως τῶν Δ/ξῶν περὶ Διοικητικῆς ἀποκεντρώσεως».

6. Τις Δ/ξεις τοῦ 712/70 Β.Δ.

7. Τὸ 33880/11.7.1977 ἔγγραφο τοῦ Δήμου Πατρέων μὲ τὸ ὁποῖο συμφωνεῖ γιὰ τὴν διόρθωση τῆς ἀσυμφωνίας.

8. Τὸ Η.8236/25.7.77 ἔγγραφο τῆς Δ/σεως Τεχν. Ὑπηρεσιῶν Νομοῦ Ἀχαΐας, Τμημ. Πολεοδομικῶν Ἐφαρμογῶν.




9. Τὴ γνωμοδότηση τοῦ Π.Σ.Δ.Ε. «Τμῆμα Νομοῦ Ἀχαΐας» πού διατυπώθηκε στὸ 13/24/22 Αὐγ. 1977 Πρακτικό του, ἀποφασίζουμε :

Διορθώνουμε τὴν ἀσυμφωνία πού διαπιστώθηκε μεταξὺ τῶν ἐγκεκριμένων καὶ στὴν πραγματικότητα διάμορφων οἰκοδομικῶν γραμμῶν στὴν ὁδὸ Καραϊσκάκη καὶ μεταξὺ τῶν ὁδῶν Ζαΐμη καὶ Ἀράτου στὴν Πάτρα, καὶ καθορίζουμε ὅτι ἰσχύουν οἱ οἰκοδομικὲς γραμμὲς πού ἔχουν διαμορφωθεῖ στὴν πραγματικότητα καὶ γιὰ σαφέστερο καθορισμὸ τὶς σημειωμένης μὲ κόκκινη γραμμὴ στὸ συνημμένο τοπογραφικὸ διάγραμμα, τὸ ὁποῖο εἶναι θεωρημένο ἀπὸ τὸν Προϊστάμενο Τμήματος Πολεοδομικῶν Ἐφαρμογῶν τῆς Δ/σεως Τ.Υ.Ν. Ἀχαΐας.

Ἡ ἀπόφαση αὐτὴ μὲ τοπογραφικὸ διάγραμμα νὰ δημοσιευθεῖ στὴν Ἐφημερίδα τῆς Κυβερνήσεως.

Πάτρα, 6 Σεπτεμβρίου 1977

Ὁ Νομάρχης
ΣΠ. ΤΣΙΡΚΑΣ



02	10	10	12	07
----	----	----	----	----

Α. Β. Γ. Δ. Ε. Ζ. Η. Θ. Ι. Κ. Λ. Μ. Ν. Ξ. Ο. Π. Ρ. Σ. Τ. Υ. Φ. Χ. Ψ. Ω. Ω. Ω.

07	10	10	10
----	----	----	----

ΤΟ ΠΟΛΥΓΡΑΦΙΚΟΝ ΔΙΑΓΡΑΜΜΑ

ΚΑΤΑ ΤΗΝ ΕΠΙΣΤΑΣΙΝ ΤΗΣ ΕΠΙΣΤΑΣΕΩΣ

ΤΗΣ ΕΠΙΣΤΑΣΕΩΣ

ΤΗΣ ΕΠΙΣΤΑΣΕΩΣ

ΛΙΜΝΗ 1.200

ΕΓΧΕΙΡΙΔΙΟΝ
Πάρος 2/8/1977

Ο Προϊστάμενος του
Τμήματος Τηλεομοιοτύπων
Πάρος

ΣΥΝΤΟΝΙΣΤΗΣ
Π. ΚΑΡΑΓΙΑΝΝΗΣ

ΚΕΝΤΡΟΝ ΤΥΠΟΓΡΑΦΕΙΑΣ
ΠΑΤΡΑΣ

Αριθ. Η. 15106

(8)

Περί επέκτασης και καθορισμού χερσαίας ζώνης λιμένος Χαλκίδος, στην περιοχή όρμου Μεγάλο Βαθύ-Αυλίδος.

Ο ΝΟΜΑΡΧΗΣ ΕΥΒΟΙΑΣ

"Εχοντας υπ' όψη :

1. Τις διατάξεις των Α.Ν. 4, 19 και 65/1967 με τις οποίες καταργούνται τα Συμβούλια και οι Έπιτροπές γνωμοδοτικής αρμοδιότητας κλπ. μεταξύ των οποίων και οι προβλεπόμενες από το άρθρο 17 του Α.Ν. 2344/1940 Έπιτροπές καθορισμού χερσαίων ζωνών.

2. Τόν Α.Ν. 2344/1940 «περί αίγιαλου και παραλίας».

3. Τόν Α.Ν. 1540/1938, όπως τροποποιήθηκε με τον Α.Ν. 263/1968.

4. Το Ν.Δ. 3620/1956 «περί τροποποιήσεως και συμπληρώσεως των διατάξεων «περί διοικητικής αποκεντρώσεως».

5. Το Π.Δ. 649/1977 «περί μεταφοράς εις το Έπουργείον των αρμοδιοτήτων του Έπουργείου Έμπορικης Ναυτιλίας περί εκτελέσεως έργων εις τους λιμένες εν γένει και μεταφοράς εις το Έπουργείον Έμπορικης Ναυτιλίας των αρμοδιοτήτων του Έπουργείου Δημοσίων Έργων περί έποπτείας, οργανώσεως και λειτουργίας των λιμενικών Ταμείων». Το άρθρο 1 του από 23.11.1956 Δ/τος «περί επέκτασεως αρμοδιοτήτων Νομάρχου επί θεμάτων αρμοδιότητος Έπουργείου Συγκοινωνιών και Δημοσίων Έργων».

6. Τη Γ. 28709/5.10.1972 έγκ. Γ. 39 Διαταγή του Έπουργού επί των Δημοσίων Έργων «περί κωδικοποιήσεως έγκυκλίου διαδικασίας καθορισμού, τροποποιήσεως ή επέκτασεως χερσαίων ζωνών λιμένων».

7. Το Π.Δ/μα 233/8.4.1976 «περί δημιουργίας ζώνης παραλίας εις θέσιν όρμος Μεγάλο Βαθύ-Αυλίδος».

8. Τα τοπογραφικά διαγράμματα που θεώρησε ή Διεύθυνση Τεχνικών Έπηρεσιών της Νομαρχίας Ευβοίας, με κλίμακα 1 : 500 Νο 4, 3, 6, 5, 7, 9, 10 και 11 και 14, με κλίμακα 1 : 1500 και στα οποία έχουν χαραχθεί τα όρια επέκτασεως και καθορισμού της χερσαίας ζώνης λιμένος, στον όρμο Μεγάλο Βαθύ-Αυλίδος.

9. Την 100/8.6.1976 πράξη της Λιμενικής Έπιτροπής Χαλκίδος.

10. Τις γνωμοδοτήσεις :

α) Της Δ/σεως Λιμενικών έργων του Έπουργείου Δημοσίων Έργων, άρ. Γ4/1/333/Φ. 12-ια/30.9.1976.

β) Του 2ου Έπιτελικού Γραφείου/4β του Αρχηγείου Ναυτικού, άριθμ. Φ. 187.33/1/77/22.1.1977.

γ) Της 4ης Μικτής Έπιτελικής Ομάδας/ΔΜ2β του Αρχηγείου Ένόπλων Δυνάμεων άρ. Φ. 533/7/220866/5.2.1977.

δ) Της Διευθύνσεως Ε2/γ' του Έπουργείου Δημοσίων Έργων, Ε. 17928/2122/21.7.1977.

Έπειδή όλη ή περιοχή του όρμου Μεγάλο Βαθύ-Αυλίδος χρειάζεται στο Λιμενικό Ταμείο Χαλκίδος, για την εκτέλεση Λιμενικών έργων προς αντιμετώπιση των σημερινών και μελλοντικών αναγκών του λιμανιού Χαλκίδας, αποφασίζουμε :

Έγκρίνουμε την 100/8.6.1976 πράξη της Λιμενικής Έπιτροπής Χαλκίδος «περί επέκτασεως και καθορισμού χερσαίας ζώνης λιμένος Χαλκίδας, στην περιοχή όρμου Μεγάλο Βαθύ-Αυλίδος», όπως φαίνεται στα θεωρημένα από τη Διεύθυνση Τεχνικών Έπηρεσιών Ν. Ευβοίας, τοπογραφικά διαγράμματα Νο 4, 3, 6, 5, 7, 9, 10, 11 με κλίμακα 1 : 500 και 14 με κλίμακα 1 : 1500 και καθορίζουμε την όριογραμμή της χερσαίας ζώνης στην ανωτέρω περιοχή με πράσινη συνεχή γραμμή, ή οποία αρχίζει από το σημείο Α που βρίσκεται στο βόρειο σκέλος του όρμου και σε απόσταση 32,60 μ. από το όριο άπαλλοτριώσεως ιδιοκτησίας Αναγκαστικού Συνεταιρισμού Βαθέος Αυλίδος από την Α.Ε. Ναυπηγείων Χαλκίδος και τελειώνει στο σημείο Α3 που βρίσκεται στο ανατολικό σκέλος του όρμου και πρό της ιδιοκτησίας του Αναγκαστικού Συνεταιρισμού Βαθέος Αυλίδος, όπως φαίνεται στο τοπογραφικό διάγραμμα Νο 14.

Αναλυτικότερα ή χερσαία ζώνη έχει ως έξής :

Περικλείεται με πράσινη γραμμή από το σημείο Α μέχρι και του σημείου ΑΕ και στη θάλασσα.

Η γραμμή Α μέχρι Α3.

1. Στο τμήμα Α μέχρι Ζ ακολουθεί και εφάπτεται της κίτρινης γραμμής της παραλίας.

2. Στο τμήμα Ζ μέχρι Ν1 ακολουθεί και εφάπτεται της μπλε γραμμής παλαιού αίγιαλου.

3. Στο τμήμα Ν1 μέχρι Μ2 ακολουθεί και εφάπτεται της κίτρινης γραμμής της παραλίας.

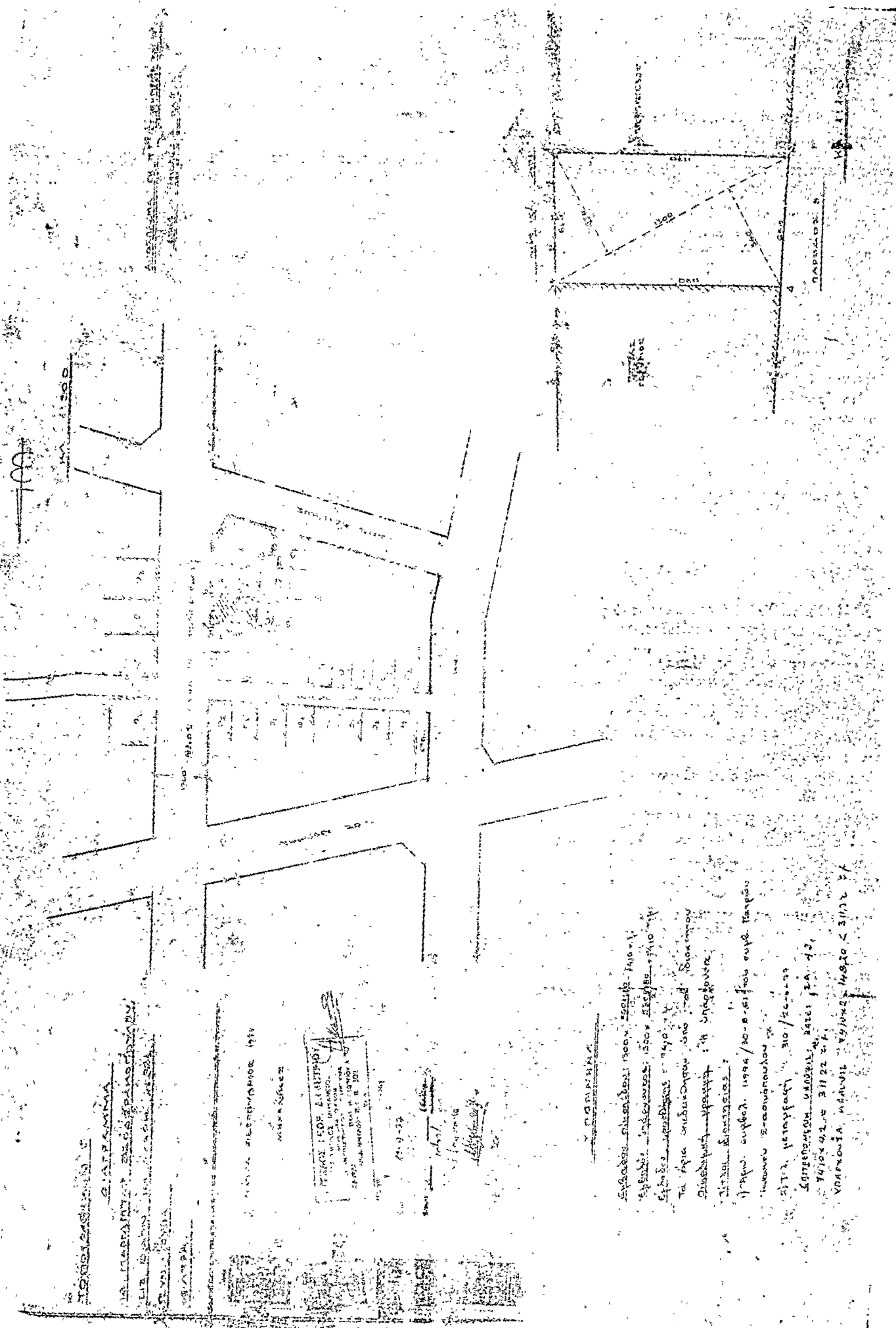
4. Στο τμήμα Μ2 μέχρι Σ2 ακολουθεί και εφάπτεται της μπλε γραμμής του παλαιού αίγιαλου.

5. Στο τμήμα Σ2 μέχρι Α3 ακολουθεί και εφάπτεται της κίτρινης γραμμής της παραλίας.

Η απόφαση αυτή να δημοσιευθεί στην Έφημερίδα της Κυβερνήσεως.

Χαλκίδα, 21 Σεπτεμβρίου 1977

Ο Νομάρχης
Θ. ΠΙΜΠΛΗΣ



ΕΠΙΣΤΗΜΟΝΟΝ ΚΑΤΑΣΤΑΣΗ, ΝΟΜ. ΣΧΕΔΙΟ - 1410-1
 ΕΠΙΣΤΗΜΟΝΟΝ ΚΑΤΑΣΤΑΣΗ, ΝΟΜ. ΣΧΕΔΙΟ - 1410-1
 ΕΠΙΣΤΗΜΟΝΟΝ ΚΑΤΑΣΤΑΣΗ, ΝΟΜ. ΣΧΕΔΙΟ - 1410-1
 Το κτίριο ανήκει στον ΝΟΜ. ΣΧΕΔΙΟ - 1410-1
 ΟΝΟΜΑΤΟΜΑΤΙΑ ΚΑΤΑΣΤΑΣΗΣ
 Ημερομηνία: 1994/30-8-1994 υπέρ Παράση
 ΟΝΟΜΑΤΟΜΑΤΙΑ ΚΑΤΑΣΤΑΣΗΣ
 Ημερομηνία: 30/8/1994
 ΟΝΟΜΑΤΟΜΑΤΙΑ ΚΑΤΑΣΤΑΣΗΣ, ΝΟΜ. ΣΧΕΔΙΟ - 1410-1
 Ημερομηνία: 31/12/1994
 ΟΝΟΜΑΤΟΜΑΤΙΑ ΚΑΤΑΣΤΑΣΗΣ, ΝΟΜ. ΣΧΕΔΙΟ - 1410-1

ΕΠΙΣΤΗΜΟΝΟΝ ΚΑΤΑΣΤΑΣΗ
 ΟΝΟΜΑΤΟΜΑΤΙΑ ΚΑΤΑΣΤΑΣΗΣ
 Ημερομηνία: 31/12/1994
 ΟΝΟΜΑΤΟΜΑΤΙΑ ΚΑΤΑΣΤΑΣΗΣ, ΝΟΜ. ΣΧΕΔΙΟ - 1410-1

Αρ. 9. 78.224

(9)

Περί χαρακτηρισμού παρόδου ἐν Ἀλμυρῷ Ν. Μαγνησίας ὡς προϋφισταμένης τοῦ ἔτους 1923.

Ο ΝΟΜΑΡΧΗΣ ΜΑΓΝΗΣΙΑΣ

Ἔχοντες ὑπ' ὄψει :

1. Τὰς διατάξεις τῆς παρ. 4 τοῦ ἄρθρου 20 τοῦ ἀπὸ 17.7.1923 Ν.Δ/τος «περὶ σχεδίων πόλεων κλπ.».

2. Τὰς διατάξεις τοῦ Ν. 3200/55 «περὶ διοικητικῆς ἀποκεντρώσεως» ὡς συνεπληρώθησαν διὰ τοῦ ὑπ' ἀριθμ. 532/70 «περὶ συμπληρώσεως τῶν διατάξεων περὶ διοικητικῆς ἀποκεντρώσεως».

3. Τὶς διατάξεις τοῦ εἰς ἐκτέλεσιν τοῦ ὑπ' ἀριθμ. 532/70 ἐκδοθέντος ὑπ' ἀριθμ. 712/70 Β.Δ/τος «περὶ καθορισμοῦ τῶν διατηρουμένων ὑπὲρ τοῦ Ὑπουργοῦ Δημ. Ἔργων ἀρμοδιότητων» ὡς συνεπληρώθησαν καὶ ἐτροποποιήθησαν διὰ τῶν ὑπ' ἀριθμ. 677/71 καὶ 198/72 Β.Δ/των.

Ἰδόντες δὲ

1. Τὴν ἀπὸ 19.9.1977 αἴτησιν τοῦ Νικολάου Μυλωνᾶ σίτουμένου τὴν ἐκδοσιν ἀποφάσεως διὰ τὴν σχηματισθεῖσαν πρὸ τοῦ ἔτους 1923 πάροδον ἀνώνυμον κειμένην ἐντὸς τοῦ οἰκοδομικοῦ τετραγώνου 32 τοῦ περικλειομένου ὑπὸ τῶν ὁδῶν Στεφ. Κομητᾶ, Κρήτης καὶ Κορυτσᾶς τοῦ ἐγκειμένου σχεδίου πόλεως Ἀλμυροῦ.

2. Τὰ κάτωθι συμβόλαια :

α) 3412/10.8.1965 Συμ/φου Ἀλμυροῦ Ἀθων. Γιωτοπούλου.

β) 8241/17.2.1959 Γεωργ. Δελητσάκη εἰς τὰ ὅποια ἀναφέρεται ὡς ὄριον ἢ ὑπ' ὄψιν πάροδος.

3. Τὴν ὑπ' ἀριθμ. 3718/17.9.1977 βεβαίωσιν τοῦ Δήμου Ἀλμυροῦ βεβαιούστος ἔτι ἢ πάροδος προϋφίστατο τοῦ ἔτους 1923.

4. Τὸ ἀπὸ Σεπτεμβρίου 1977 τοπογραφικὸν διάγραμμα τοῦ Πολ. Μηχ/κοῦ Νικολάου Μυλωνᾶ θεωρηθὲν ὑπὸ τοῦ Δ/ντοῦ Τ.Υ.Ν. Μαγνησίας.

5. Ἀπόσπασμα τοῦ ὑπὸ κλίμακα 1 : 1000 σχεδίου πόλεως Ἀλμυροῦ.

6. Τὴν ὑπ' ἀριθμ. 259/12.9.1977 ἔνορκον βεβαίωσιν ἐνώπιον τοῦ Εἰρηνοδικεῖου Ἀλμυροῦ Ἀθων. Λιάζου.

7. Τὴν ὑπ' ἀριθμ. 22/4.10.1977 πρᾶξιν τοῦ Περιφερειακοῦ Συμβουλίου Δημ. Ἔργων Τμήματος Ν. Μαγνησίας (Θέμα 9)

Ἀποφασίζομε ἔτι ἢ σχηματισθεῖσα ἰδιωτικῆ πρωτοβουλία ἐντὸς τοῦ ἐγκειμένου σχεδίου πόλεως Ἀλμυροῦ πάροδος ἀνώνυμος κειμένη ἐντὸς τοῦ ὑπ' ἀριθμ. 32 οἰκοδ. τετραγώνου τοῦ περικλειομένου ὑπὸ τῶν ὁδῶν Στεφ. Κομητᾶ Κρήτης καὶ Κορυτσᾶς, ὡς εἰδικώτερον ἀπεικονίζεται αὕτη εἰς τὸ θεωρηθὲν ὑπὸ τοῦ Δ/ντοῦ Τεχν. Ὑπηρε. Νομοῦ Μαγνησίας τοπογραφικὸν διάγραμμα, προϋφίστατο τοῦ Ν.Δ/τος 17.7.23 «περὶ σχεδίων πόλεων κλπ.» μετὰ τὴν ἰσχὺν δὲ τούτου οὐδεμία ἀύξησις τοῦ ἀρχικῶς σχηματισθέντος Κοινοχρήστου χώρου ἔλαβεν χῶραν.

Ἡ παρούσα δημοσιευθῆτω διὰ τῆς Ἐφημερίδος τῆς Κυβερνήσεως.

Βόλος, 17 Ὀκτωβρίου 1977

Ὁ Νομάρχης
ΒΑΣ. ΑΝΑΣΤΑΣΙΑΔΗΣ

Αρ. 9. 75.276

(10)

Περί χαρακτηρισμοῦ ἰδιωτικῆς παρόδου ἐν Ἀγριᾷ Νομοῦ Μαγνησίας ὡς προϋφισταμένης τοῦ ἔτους 1923.

Ο ΝΟΜΑΡΧΗΣ ΜΑΓΝΗΣΙΑΣ

Ἔχοντες ὑπ' ὄψει :

1. Τὰς διατάξεις τῆς παρ. 4 τοῦ ἄρθρου 20 τοῦ ἀπὸ 17.7.23 Ν.Δ/τος «περὶ σχεδίων πόλεων κλπ.».

2. Τὰς διατάξεις τοῦ Ν. 3200/55 «περὶ διοικητικῆς ἀποκεντρώσεως» ὡς συνεπληρώθησαν διὰ τοῦ ὑπ' ἀριθμ. 532/70 Ν.Δ/τος «περὶ συμπληρώσεως τῶν διατάξεων περὶ διοικητικῆς ἀποκεντρώσεως».

3. Τὰς διατάξεις τοῦ εἰς ἐκτέλεσιν τοῦ ὑπ' ἀριθμ. 532/70 Ν.Δ/τος ἐκδοθέντος ὑπ' ἀριθμ. 712/70 Β.Δ/τος «περὶ καθορισμοῦ τῶν διατηρουμένων ὑπὲρ τοῦ Ὑπουργοῦ Δημ. Ἔργων ἀρμοδιότητων» ὡς συνεπληρώθησαν καὶ ἐτροποποιήθησαν διὰ τῶν ὑπ' ἀριθμ. 677/71 καὶ 198/72 Β.Δ/των.

Ἰδόντες δὲ

7. Τὴν ἀπὸ 27.7.1977 αἴτησιν τῶν Ἀποστόλου καὶ Δημητράς Βολιώτη αἰτουμένων τὴν ἐκδοσιν ἀποφάσεως διὰ τὴν σχηματισθεῖσαν πρὸ τοῦ ἔτους 1923 πάροδον ἀνώνυμον κειμένην ἐντὸς τοῦ οἰκοδομικοῦ τετραγώνου τοῦ περικλειομένου ὑπὸ τῶν ὁδῶν ἀνώνυμων (νοτίως τῆς Ἐθν. ὁδοῦ Βόλου-Ἀγριᾶς καὶ ἀνατ. τοῦ πρατηρίου Βενζίνης Μαμιδάκη τοῦ ἐγκειμένου σχεδίου πόλεως.

2. Τὰ κάτωθι συμβόλαια :

α) 10.607/1.6.1976 Συμ/φου Ἀγριᾶς Ἡλία Γ. Φιλιππίδη

β) 5.146/4.5.1972 Συμβολαιογράφου Ἀγριᾶς Ἡλία Φιλιππίδη.

γ) 1.754/17.10.1968 Συμ/φου Ἀγριᾶς Ἡλία Γ. Φιλιππίδη

δ) 20099/4.10.1934 Συμ/φου Βόλου Κων/νου Αἰλωνίτου

ε) 7.353/24.11.1921 Συμ/φου Βόλου Κων/νου Αἰλωνίτου.

εἰς τὰ ὅποια ἀναφέρεται ὡς ὄριον ἢ ὑπ' ὄψιν πάροδος.

3. Τὴν ὑπ' ἀριθμ. 1686/27.8.1977 βεβαίωσιν τῆς Κοινότητος Ἀγριᾶς βεβαιούσης ἔτι ἢ πάροδος προϋφίστατο τοῦ ἔτους 1923.

4. Τὸ ἀπὸ Ἰουλίου 1977 τοπογραφικὸν διάγραμμα τοῦ Ὑπομ/κοῦ Στέλιου Ἀλεξίου θεωρηθὲν ὑπὸ τοῦ Δ/ντοῦ Τ.Υ.Ν. Μαγνησίας.

6. Τὴν ὑπ' ἀριθμ. 22/4.10.77 πρᾶξιν τοῦ Περιφερειακοῦ Συμβουλίου Δημ. Ἔργων Τμήματος Ν. Μαγνησίας (Θέμα 15) ἀποφαινόμεθα :

Ἐπισημασθεῖσα ἰδιωτικῆ πρωτοβουλία ἐντὸς τοῦ ἐγκειμένου σχεδίου πόλεως Ἀγριᾶς πάροδος ἀνώνυμος κειμένη ἐντὸς τοῦ ὑπ' ἀριθμ. οἰκοδομ. τετραγώνου τοῦ περικλειομένου ὑπὸ τῶν ὁδῶν ἀνώνυμων (νοτίως τῆς ἔθν. ὁδοῦ Βόλου Ἀγριᾶς Λεγωνίων καὶ ἀνατολικῶς τοῦ πρατηρίου ΜΑΜΙΔΑΚΗΣ ὡς εἰδικώτερον ἀπεικονίζεται αὕτη εἰς τὸ θεωρηθὲν ὑπὸ τοῦ Δ/ντοῦ Τεχν. Ὑπηρε. Νομοῦ Μαγνησίας τοπογραφικὸν διάγραμμα, προϋφίστατο τοῦ Ν.Δ/τος 17.7.73 «περὶ σχεδίων πόλεων κλπ.» μετὰ τὴν ἰσχὺν δὲ τούτου οὐδεμία ἀύξησις τοῦ ἀρχικῶς σχηματισθέντος κοινοχρήστου χώρου ἔλαβεν χῶραν.

Ἡ παρούσα δημοσιευθῆτω διὰ τῆς Ἐφημερίδος τῆς Κυβερνήσεως.

Βόλος, 17 Ὀκτωβρίου 1977

Ὁ Νομάρχης
ΒΑΣ. ΑΝΑΣΤΑΣΙΑΔΗΣ