

ΕΦΗΜΕΡΙΣ ΤΗΣ ΚΥΒΕΡΝΗΣΕΩΣ

ΤΗΣ ΕΛΛΗΝΙΚΗΣ ΔΗΜΟΚΡΑΤΙΑΣ

ΕΝ ΑΘΗΝΑΙΣ
ΤΗ 26 ΟΚΤΩΒΡΙΟΥ 1977

ΤΕΥΧΟΣ ΤΕΤΑΡΤΟΝ

ΑΡΙΘΜΟΣ ΦΥΛΛΟΥ
411

ΠΕΡΙΕΧΟΜΕΝΑ

ΑΠΑΛΛΟΤΡΙΩΣΕΙΣ ΔΙΑΤΑΓΜΑΤΑ

Περί μερικής άρσεως αναδάσωσης έκ τμήματος έμβαδού 26.000 τετραγωνικών μέτρων τής κηρυχθείσης ως αναδασωτέας έκτάσεως εις θέσιν «Σκοπευτήριον» Καισαριανής περιφέρειας του Δήμου Βύρωνος - Νομού Αττικής. 1

ΑΠΟΦΑΣΕΙΣ

Περί αναγκαστικής απαλλοτριώσεως έκτάσεως, για την επέκταση του χώρου του 3ου Δημοτικού Σχολείου Σεργίων. 2

ΑΝΑΚΟΙΝΩΣΕΙΣ

Περί ανακοινώσεως παρακαταθέσεως άποζημιώσεως για απαλλοτρίωση ακινήτων προς κατασκευή τμημάτων ΑΓΕΝ προσαγωγού διώρυγος ποταμού ΑΡΔΑ και των διωρύγων 1Δ, 2Δ, 3Δ, 2Δ1. 3

ΠΟΛΕΟΔΟΜΙΑ

ΑΠΟΦΑΣΕΙΣ

Περί διορθώσεως άσυμφωνίας μεταξύ έγκειμένου σχεδίου και του σχεδίου που εφαρμόστηκε στο τμήμα τής οδού 'Αλ. Ύψηλάντου μεταξύ των οδών 'Αγ. Νικολάου και Έρμου στην Πάτρα. 4

Περί τροποποιήσεως τμήματος τής οδού Τζαβέλλια Δήμου Θεσσαλονίκης, ως οδού που υπάρχει πριν από το έτος 1923. 5

Περί τροποποιήσεως του ρυμοτομικού σχεδίου του οικισμού τής Κοινότητας Κριθιάς Ν. Θεσσαλονίκης. 6

Περί ιδιωτικής παρόδου εν Βόλω Ν. Μαγνητίας προϋφισταμένης του έτους 1923. 7

Περί εντάξεως χώρων άνεγέρσεως Δημοσίας Τεχνικής Σχολής εντός του ρυμοτομικού σχεδίου Μακριακώμης Νομού Φθιώτιδος. 8

ΑΠΑΛΛΟΤΡΙΩΣΕΙΣ

ΔΙΑΤΑΓΜΑΤΑ

(1)

Περί μερικής άρσεως αναδάσωσης έκ τμήματος έμβαδού 26.000 τετραγωνικών μέτρων τής κηρυχθείσης ως αναδασωτέας έκτάσεως εις θέσιν «Σκοπευτήριον» Καισαριανής περιφέρειας του Δήμου Βύρωνος - Νομού Αττικής

Ο ΠΡΟΕΔΡΟΣ ΤΗΣ ΕΛΛΗΝΙΚΗΣ ΔΗΜΟΚΡΑΤΙΑΣ

"Εχοντες ύπ' όψει :

1. Τάς διατάξεις :

α) Του άρθρου 24 παρ. 1 του Συντάγματος.

β) Του άρθρου 199 παρ. 1 του Ν.Δ. 86/1969 «περί Δασικού Κώδικος».

2. Τά έγγραφα :

α) Ύπ' αριθμ. 66849/19.8.75, 68563/21.1.1976 και 72160/22.12.76 τής 'Ανωνώμου 'Ελληνικής 'Εταιρείας Ύδάτων

β) Ύπ' αριθμ. Δ51742/2.7.76, Δ 52271/1.7.1977 του Ύπουργείου Δημοσίων Έργων.

γ) Ύπ' αριθμ. 549304/13.11.1976 του 'Ελληνικού 'Οργανισμού Τουρισμού.

δ) Ύπ' αριθμ. 67975/786 π.έ./14.1.1977 του Ύπουργείου Πολιτισμού και 'Επισημών.

ε) Ύπ' αριθμ. 1425/4.2.1977 του Δασαρχείου Πεντέλης.

3. Τάς ύπ' αριθμ. 266/1977 και 907/1977 γνωμοδοτήσεις του Συμβουλίου τής 'Επικρατείας, προτάσει του επί τής Γεωργίας Ύπουργού, αποφασίζομεν :

"Άρθρον μόνον

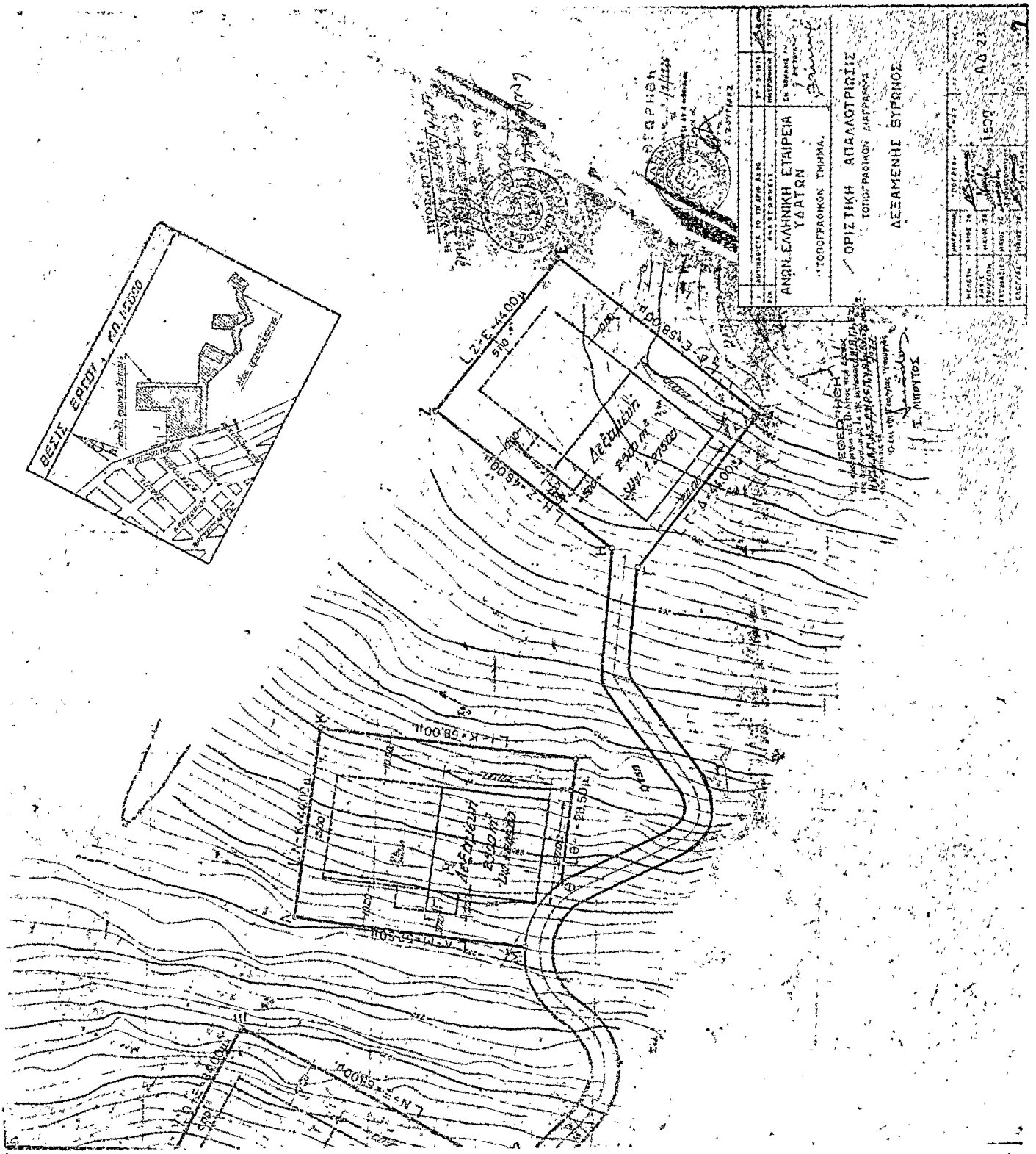
Άίρεται ή διά του από 2.7.1977 Δ/τος (ΦΕΚ 152/1917 τ. Α΄.) και τής ύπ' αριθμ. 108424/19.3.1934 άποφάσεως του Ύπουργού Γεωργίας (ΦΕΚ 133/34 τ. Β΄) κηρυχθείσα αναδάσωσις μερικώς έξ έκτάσεως έμβαδού είκοσι έξ χιλιάδων (26.000) τετραγωνικών μέτρων, κειμένης εις θέσιν Σκοπευτήριον Καισαριανής περιοχής Δήμου Βύρωνος Αττικής και έμφανιζομένης υπό τά στοιχεία ΑΔ΄ ΒΓΔΕΖ ΘΙΚΑΜΝΕΟΠΡΣΤΥΑ, εις τό προσηρητημένον τῶ παρόντι τοπογραφικόν διάγραμμα υπό κλίμακα 1:500 τεθεωρημένον υπό του επί τής Γεωργίας Ύπουργού, επί τῶ σκοπῶ κατασκευής ύδατοδεξαμενών υπό τής 'Ανωνώμου 'Ελληνικής 'Εταιρείας Ύδάτων.

Εις τόν αυτόν επί τής Γεωργίας Ύπουργόν ανατίθεμεν τήν δημοσίευσιν και έκτέλεσιν του παρόντος.

Έν Αθήναις τῆ 15 Σεπτεμβρίου 1977

Ο ΠΡΟΕΔΡΟΣ ΤΗΣ ΔΗΜΟΚΡΑΤΙΑΣ
ΚΩΝΣΤΑΝΤΙΝΟΣ Δ. ΤΣΑΤΣΟΣ

Ο ΥΠΟΥΡΓΟΣ ΓΕΩΡΓΙΑΣ
ΙΩΑΝΝΗΣ ΜΠΟΥΤΟΣ



ΑΠΟΦΑΣΕΙΣ

Αριθ. Π. 8746/5583

(2)

Περί αναγκαστικής απαλλοτριώσεως εκτάσεως, για την επέκταση του χώρου του 3ου Δημοτικού Σχολείου Σερρών.

ΟΙ ΥΠΟΥΡΓΟΙ
ΟΙΚΟΝΟΜΙΚΩΝ

ΚΑΙ ΕΘΝΙΚΗΣ ΠΑΙΔΕΙΑΣ ΚΑΙ ΘΡΗΣΚΕΥΜΑΤΩΝ

Έχοντας υπόψη :

1. Τις διατάξεις του Ν.Δ/τος 797/1971 «περί αναγκαστικών απαλλοτριώσεων», σε συνδυασμό με τις διατάξεις του Β.Δ/τος 139/1971 «περί της αρμοδιότητας των Νομαρχών προς κήρυξιν αναγκαστικών των απαλλοτριώσεων».
2. Τις διατάξεις του Α.Ν.627/1968 «περί Όργανισμού Σχολικών Κτιρίων».
3. Τις διατάξεις του Ν.513/30.12.76 «περί τροποποίησης και συμπληρώσεως της «περί Όργανισμού Σχολικών Κτιρίων Νομοθεσίας».
4. Το από 23.6.1977 απόσπασμα πρακτικού της απόφασης αριθ. 19/110/1977 του Διοικητικού Συμβουλίου του Νομαρχιακού Ταμείου Σερρών και
5. Το από 12.4.1973 πρακτικό καταλληλότητας της απαλλοτριούμενης εκτάσεως, που καταρτίστηκε από την αρμόδια Έπιτροπή, αποφασίζουμε :

Κηρύσσουμε αναγκαστική απαλλοτρίωση, λόγω δημόσιας ωφέλειας και ειδικότερα για την επέκταση του χώρου του 3ου Δημοτικού Σχολείου Σερρών, εκτάσεως συνολικού εμβαδού 227 μ² που φαίνεται, με το στοιχείο 2 και υπό κλίμακα 1 : 200, στο από 28.2.73 τοπογραφικό διάγραμμα του Μηχανικού Χ. Αναστασιάδη και στον επ' αυτού κτηματολογικό πίνακα, που έχει θεωρηθεί από το Δ/ντή των Τεχνικών Υπηρεσιών Ν. Σερρών Ί. Σάτσιο.

Στην έκταση που απαλλοτριώνεται προβάλλει δικαιώματα κυριότητας ή Κούλα Ζιώτα.

Η απαλλοτρίωση κηρύσσεται υπέρ του Σχολικού Ταμείου του 3ου Δημοτικού Σχολείου Σερρών και με δαπάνη του Ο.Σ.Κ.

Η απόφαση αυτή να δημοσιευθεί στην Έφημερίδα της Κυβερνήσεως.

Αθήναι, 14 Οκτωβρίου 1977

ΟΙ ΥΠΟΥΡΓΟΙ

ΕΘΝ. ΠΑΙΔΕΙΑΣ ΚΑΙ ΘΡΗΣΚΕΥΜΑΤΩΝ

ΟΙΚΟΝΟΜΙΚΩΝ

ΓΕΩΡΓΙΟΣ ΡΑΛΛΗΣ

ΕΥΑΓΓ. ΔΕΒΛΕΤΟΓΛΟΥ

ΑΝΑΚΟΙΝΩΣΕΙΣ

Αριθ. Α5837/Φ28 δις

(3)

Περί ανακοινώσεως παρακαταθέσεως αποζημιώσεως για απαλλοτρίωση ακινήτων προς κατασκευή τμημάτων ΑΓΕΝ προσαγωγού διώρυγας ποταμού ΑΡΔΑ και των διωρύγων ΙΔ, 2Δ, 3Δ, 2Δ1.

Ο ΥΠΟΥΡΓΟΣ ΔΗΜΟΣΙΩΝ ΕΡΓΩΝ

Έχοντας υπόψη τα άρθρα 7 και 8 του Ν.Δ. 797/1971 «περί αναγκαστικών απαλλοτριώσεων» γνωστοποιούμε σε όσους έχουν ή διεκδικούν δικαιώματα κυριότητας σε ακίνητα που απαλλοτριώθηκαν αναγκαστικά με τη Δ1998/2204/76 κοινή απόφαση των Υπουργών Οικονομικών και Δημοσίων Έργων (ΦΕΚ 187/1976 τ. Δ') για την κατασκευή τμημάτων ΑΓΕΝ προσαγωγού διώρυγας ποταμού ΑΡΔΑ και των διωρύγων ΙΔ, 2Δ, 3Δ, 2Δ1, καθώς και τους ένυποθής δαμειστές και τους τρίτους γενικά διεκδικητές των ακινήτων

αυτών, ότι η αποζημίωση της εδαφικής επιφάνειας και των επικειμένων της, όπως περιγράφονται στο σχετικό κτηματολογικό πίνακα, που καθορίστηκε με την 108/1976 απόφαση του Μονομελούς Πρωτοδικείου Έβρου, έχει παρακατατεθεί στο Γραφείο Παρ/κών Όρεστιάδος και έχει εκδοθεί το 5165/27.9.1977 γραμμάτιο συστάσεως παρακαταθήκης δραχμών (45.164.420) τσάρντα πέντε εκατομμυρίων εκατόν εξήντα τσάρνων χιλιάδων τετρακοσίων είκοσι.

Η αποζημίωση θα αποδοθεί στα πρόσωπα που θα αναγνωρισθούν δικαιούχοι κατά τη νόμιμη διαδικασία.

Η απόφαση αυτή να δημοσιευθεί στην Έφημερίδα της Κυβερνήσεως.

Αθήναι, 13 Οκτωβρίου 1977

Με έντολη Έπουργού

Ό Διευθυντής κ.ά.α.

Α. ΚΑΠΛΑΝΙΔΟΥ

ΠΟΛΕΟΔΟΜΙΑ

ΑΠΟΦΑΣΕΙΣ

Αριθ. 10365

(4)

Περί διορθώσεως άσυμφωνίας μεταξύ έγκεκριμένου σχεδίου και του σχεδίου που εφαρμόστηκε στο τμήμα της όδου Άλ. Έψηλάντου μεταξύ των όδων Άγ. Νικολάου και Έρμου στην Πάτρα.

Ο ΝΟΜΑΡΧΗΣ ΑΧΑΪΑΣ

Έχοντας υπόψη :

1. Τις διατάξεις του από 18.10.1925 Π.Δ., περί του τρόπου διορθώσεως άσυμφωνίας μεταξύ του έγκεκριμένου σχεδίου και του σχεδίου που εφαρμόστηκε επί τόπου.
2. Τις διατάξεις του Νόμου 3200/55 «περί διοικητικής άποικεντρόσεως».
3. Τις διατάξεις του Ν.Δ. 3620/56 «περί συμπληρώσεως των Δ/ξεων περί Διοικητικής άποικεντρόσεως».
4. Τις Δ/ξεις του 863/60 Β.Δ/τος.
5. Τις Δ/ξεις του 532/70 Ν.Δ/τος «περί συμπληρώσεως των Δ/ξεων περί διοικητικής άποικεντρόσεως».
6. Τις Δ/ξεις του 712/70 Β.Δ.
7. Το 30888/30.6.1977 έγγραφο του Δήμου Πατρέων.
8. Το Η.7571/18.7.1977 έγγραφο της Δ/νσεως Τεχν. Υπηρεσιών Νομού Άχαΐας Τμημ. Πολεοδ. Έφαρμογών.
9. Τη γνωμοδότηση του Π.Σ.Δ.Ε. «Τμήμα Νομού Άχαΐας» που διατυπώθηκε στο 13/25/22.8.77 πρακτικό του, αποφασίζουμε :


Διορθώνουμε την άσυμφωνία που διαπιστώθηκε μεταξύ των έγκεκριμένων και στην πραγματικότητα διαμορφωμένων οικοδομικών γραμμών στο τμήμα της όδου Άλ. Έψηλάντου μεταξύ των όδων Άγ. Νικολάου και Έρμου στην Πάτρα, και καθορίζουμε ότι ισχύουν οι οικοδομικές γραμμές που έχουν διαμορφωθεί στην πραγματικότητα και για σαφέστερο καθορισμό τις σημειωμένες με κόκκινη γραμμή στο συνημμένο τοπογραφικό διάγραμμα, το οποίο είναι θεωρημένο από τον Προϊστάμενο Τμήματος Πολεοδομικών Έφαρμογών της Δ/νσεως Τ.Υ.Ν. Άχαΐας.

Η απόφαση αυτή με τοπογραφικό διάγραμμα να δημοσιευθεί στην Έφημερίδα της Κυβερνήσεως.

Πάτρα, 6 Σεπτεμβρίου 1977

Ό Νομάρχης
ΣΠ. ΤΣΙΡΚΑΣ

Ε.Ο. Ε.Φ.Ρ.Η.Ε.Η.
 Παιδαγωγικό Ινστιτούτο
 Ο Πρωτεύων των
 Παιδαγωγικών Ινστιτούτων
 Ελλάδας



ΛΕΥΚΑΔΑ ΑΡΧΙΕΠΙΣΚΟΠΟΥ ΚΑΡΒΕΛΑ
 ΑΡΧΙΕΠΙΣΚΟΠΟΣ ΚΑΡΒΕΛΑΣ
 ΔΙΟΚΛΗΣ ΠΑΠΑΔΟΠΟΥΛΟΣ
 ΠΑΤΡΙΑΡΧΑΚΗΣ
 ΑΡΧΙΕΠΙΣΚΟΠΟΣ ΚΑΡΒΕΛΑΣ
 ΤΗΛ. 270860

Handwritten signatures and notes:
 Η. Κ. Παπαδόπουλος
 Αρχιεπίσκοπος Καρβέλας
 [Signature]

Άριθ. ΤΥ. Οίκ. 34551

(5)

Άριθ. Τ.Υ. 19606

(6)

Περὶ ἀναγνώρισεως τμήματος τῆς ὁδοῦ Τζαβέλλα Δήμου Θεσσαλονίκης, ὡς ὁδοῦ πού ὑπάρχει πρὶν ἀπὸ τὸ ἔτος 1923.

Ο ΝΟΜΑΡΧΗΣ ΘΕΣΣΑΛΟΝΙΚΗΣ

Ἔχοντας ὑπόψη :

1. Τὶς διατάξεις τῆς παρ. 4 τοῦ ἄρθρου 20 τοῦ ἀπὸ 17.7.1923 Ν.Δ. «περὶ σχεδίων πόλεων κλπ.».

2. Τὶς διατάξεις τοῦ Ν. 3200/1955 «περὶ Διοικητικῆς ἀποκεντρώσεως», ὅπως συμπληρώθηκαν μεταγενέστερα.

3. Τὴν ἐγκύκλιο διαταγῆ τοῦ Ὑπ. Δ.Ε. ἀριθ. Ε. 20014/16.6.1977 πού ἀναφέρεται στὶς πρὶν ἀπὸ τὸ 1923 ἰδιωτικὲς ὁδοὺς.

4. Τὸ ἀπὸ 7.7.1976 θεωρημένο ἀπὸ τὴν Τεχνικὴ Ὑπηρεσία τοῦ Δήμου Θεσσαλονίκης διάγραμμα, στὸ ὁποῖο φαίνονται τὰ ὅρια τῆς ὁδοῦ Τζαβέλλα, ὅπως δημιουργήθηκαν πρὶν ἀπὸ τὸ 1923.

5. Τὸ συμβόλαιο ἀριθ. 3250/28 τοῦ Συμβολαιογράφου Θεσσαλονίκης Ἰωάννη Κατρανά, στὸ ὁποῖο περιγράφεται ἡ ἰδιοκτησία πού ἀγοράστηκε μετὰ τὸν τίτλο 487 τοῦ ἔτους 1906 τοῦ Ὁθωμανικοῦ κτηματολογίου Δ/σεως Θεσσαλονίκης καὶ σύμφωνα μ' αὐτὸν εἶχε πρόσοψη στὴν ὁδὸ Ἀποθήκης—Τράμ, σημερινὴ Τζαβέλλα.

6. Τὴν ἀπὸ 14.9.1977 εἰσήγηση τοῦ Γραφείου Πολεοδομίας τῆς Δ/σεως Τεχν. Ὑπηρεσιῶν, μετὰ τὴν ὁποία εἰσηγείται τὸ χαρακτηρισμὸ τοῦ τμήματος τῆς ἰδιωτικῆς ὁδοῦ Τζαβέλλα μεταξὺ τῶν ὁδῶν Κρήτης καὶ Ἀλεξανδρείας ὡς ὁδοῦ πού ὑπάρχει πρὶν ἀπὸ τὸ 1923.

7. Τὴν πράξη γνωμοδοτήσεως τοῦ Περιφ/κοῦ Συμβουλίου Δημ. Ἔργων (Τμήμα Ν. Θεσ/νίκης) ἀριθ. 42/445/22.9.1977, μετὰ τὴν ὁποία αὐτὸ γνωμοδοτεῖ, ὁμόφωνα γιὰ τὴν ἀναγνώριση τοῦ τμήματος τῆς ἰδιωτικῆς ὁδοῦ Τζαβέλλα, πού προαναφέρθηκε, ὡς ὁδοῦ πού ὑπάρχει πρὶν ἀπὸ τὸ 1923, ἀποφασίζουμε :

Ἀναγνωρίζουμε τὸ μεταξὺ τῶν ὁδῶν Κρήτης καὶ Ἀλεξανδρείας τμήμα τῆς ἰδιωτικῆς ὁδοῦ Τζαβέλλα, ὅπως αὐτὸ εἰκονίζεται στὸ θεωρημένο ἀπὸ τὸν Προϊστάμενο τῆς Δ/σεως Τεχνικῶν Ὑπηρεσιῶν διάγραμμα, ὅτι ὑπάρχει πρὶν ἀπὸ τὴν ἰσχύ τοῦ ἄρθρου 20 τοῦ Ν.Δ. 17.7.1923, χωρὶς μεταγενέστερη αὐξήση τῶν διαστάσεών του.

Ἡ ἀπόφαση αὐτὴ νὰ δημοσιευθεῖ στὴν Ἐφημερίδα τῆς Κυβερνήσεως.

Θεσσαλονίκη, 3 Ὀκτωβρίου 1977

Ὁ Νομάρχης
ΚΩΝΣΤΑΝΤΙΝΟΣ Δ. ΠΥΛΑΡΙΝΟΣ

Περὶ τροποποιήσεως τοῦ ρυμοτομικοῦ σχεδίου τοῦ οἰκισμοῦ τῆς Κοινότητος Κριθιάς.

Ο ΝΟΜΑΡΧΗΣ ΘΕΣΣΑΛΟΝΙΚΗΣ

Ἔχοντας ὑπόψη :

1. Τὶς διατάξεις τοῦ ἀπὸ 17.7.23 Ν. Δ/τος «περὶ σχεδίων πόλεων κλπ.» ὅπως μεταγενέστερα τροποποιήθηκαν καὶ συμπληρώθηκαν.

2. Τὶς διατάξεις τοῦ Ν. 3200/55 «περὶ Διοικητικῆς Ἀποκεντρώσεως» ὅπως μεταγενέστερα τροποποιήθηκαν καὶ συμπληρώθηκαν.

3. Τὶς διατάξεις τοῦ Α.Ν. 314/68 «περὶ παροχῆς εἰς τὸν Ὑπουργὸν Βορ. Ἑλλάδος καὶ τοὺς Νομάρχας ἀρμοδιοτήτων ἐπὶ θεμάτων ἐγκρίσεως, ἐπεκτάσεως ἢ τροποποιήσεως σχεδίων πόλεων καὶ κωμῶν», ὅπως αὐτὲς τροποποιήθηκαν μετὰ τὸ Ν.Δ. 1018/71.

4. Τὴν ἀπόφαση τοῦ Κοινοτικοῦ Συμβουλίου Κριθιάς ἀριθμ. 3/1977 μετὰ τὴν ὁποία προτείνεται ἡ τροποποίηση τῶν ὁδῶν «28ης Ὀκτωβρίου» καὶ «ΟΧΙ» καὶ τῶν πλατειῶν τῶν Ο.Τ. 32 καὶ 28 τοῦ ἴδιου οἰκισμοῦ.

5. Τὴν ἀπὸ 20.6.77 εἰσήγηση τοῦ Γραφείου Πολεοδομίας τῆς Δ/σεως Τεχν. Ὑπηρεσιῶν γιὰ τὸ ἴδιο ἀντικείμενο.

6. Τὴν πράξη γνωμοδοτήσεως τοῦ Περιφ/κοῦ Συμβουλίου Δημ. Ἔργων (τμήμα Ν. Θεσ/νίκης) ἀριθ. 26/294/23.6.77 μετὰ τὴν ὁποία αὐτὸ γνωμοδοτεῖ ὁμόφωνα γιὰ τὴν τροποποίηση τοῦ σχεδίου τοῦ οἰκισμοῦ Κοινότητος Κριθιάς, σύμφωνα μετὰ τὴν πρόταση τοῦ Γραφείου Πολεοδομίας, ἀποφασίζουμε :

Ἐγκρίνουμε τὴν τροποποίηση τοῦ ρυμοτομικοῦ σχεδίου τοῦ οἰκισμοῦ τῆς Κοινότητος Κριθιάς Ν. Θεσ/νίκης, σύμφωνα μετὰ τὸ θεωρημένο ἀπὸ τὸ Δ/ντὴ Τεχν. Ὑπηρεσιῶν διάγραμμα, δηλ. ἐγκρίνουμε :

1. Τὴν ἐπιβολὴ πρασιάς πλάτους 3,00 μ. στὸ Ο.Τ. 29 ἐπὶ τῆς ὁδοῦ «28ης Ὀκτωβρίου».

2. Τὴ διαπλάτυνση τῆς ὁδοῦ «28ης Ὀκτωβρίου» μετὰ ἀντίστοιχη μείωση τοῦ πλάτους τῶν Ο.Τ. ἀπὸ 9 μέχρι καὶ 43 καὶ ἀπὸ 18 μέχρι καὶ 44, πλὴν τοῦ Ο.Τ. 29, κατὰ 1,50 μ. καὶ τὴν ταυτόχρονη ἐπιβολὴ πρασιῶν πλάτους 1,50 μ.».

3. Τὴ διαπλάτυνση τῆς ὁδοῦ «ΟΧΙ» μετὰ ἀντίστοιχη μείωση τοῦ πλάτους τῶν πρασιῶν τῶν Ο.Τ. ἀπὸ 32 μέχρι καὶ 70 καὶ ἀπὸ 61 μέχρι καὶ 66, κατὰ 1,50 μ.

4. Τὴ δημιουργία πεζοδρόμων πλάτους 4,00 μ. μεταξὺ τῶν πλατειῶν τῶν Ο.Τ. 28 καὶ 32 καὶ τῶν ἀντίστοιχων οἰκοδομήσιμων χώρων τῶν ἰδίων Ο.Τ.

5. Τὴν ἐπιβολὴ πρασιῶν πλάτους 2,00 μ. στὰ Ο.Τ. 28 καὶ 31 τῆς ὁδοῦ «ΟΧΙ».

Ἡ ἀπόφασή μας αὐτὴ νὰ δημοσιευθεῖ στὴν Ἐφημερίδα τῆς Κυβερνήσεως.

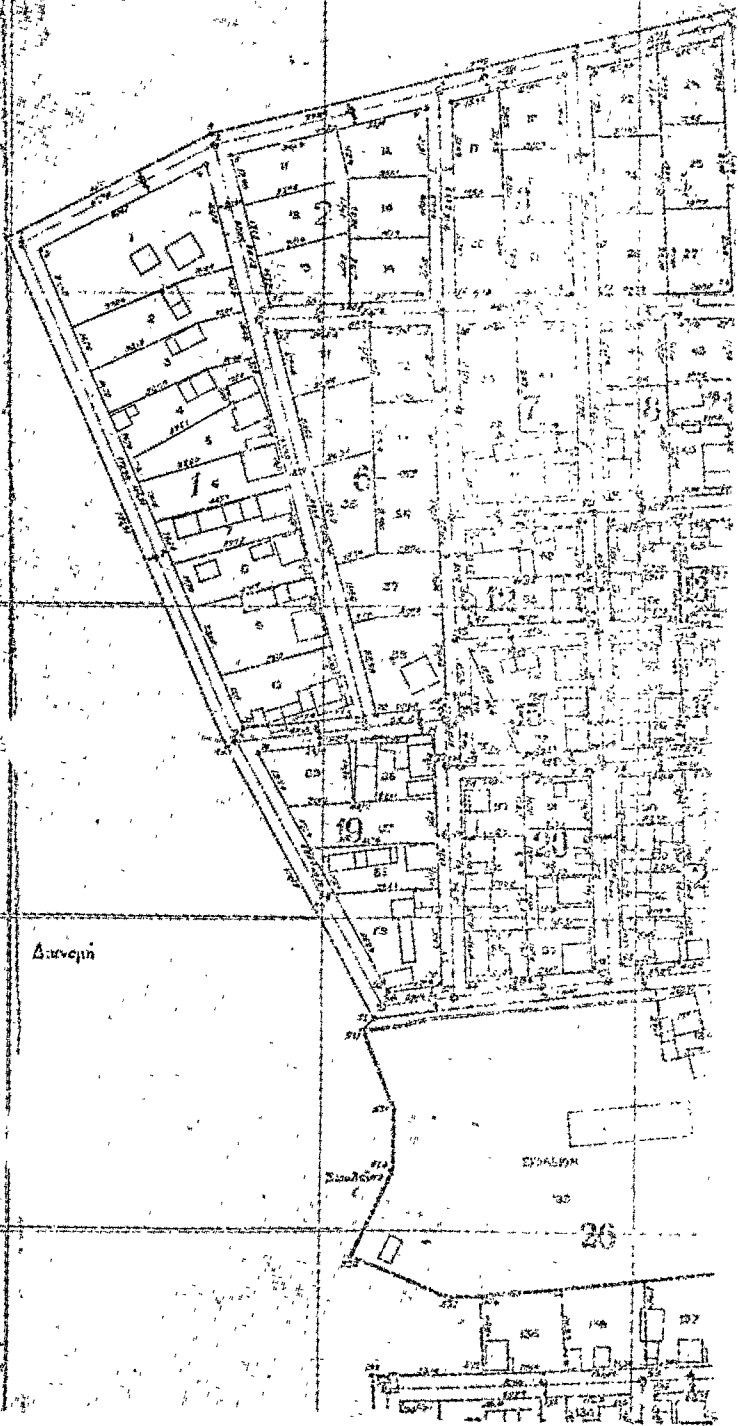
Θεσσαλονίκη, 6 Σεπτεμβρίου 1977

Ὁ Νομάρχης Θεσσαλονίκης
ΚΩΝΣΤΑΝΤΙΝΟΣ Δ. ΠΥΛΑΡΙΝΟΣ

ΣΥΝΟΙΚΙΣΜΟΣ ΚΡΙΘΙΑ (ΘΕΣ/ΝΙΚ) ΔΙΑΝΟΜΗ 1970

ΥΠΟΥΡΓΕΙΟΝ ΓΕΩΡΓΙΑΣ
ΔΙΕΥΘΥΝΣΙΣ ΤΟΠΟΓΡΑΦΙΚΗΣ ΥΠΗΡΕΣΙΑΣ

Συνάδεια
Της Τ. Υ. 19606/6.9.77
Αριθμοί κ. Νομολογίας 204/70
Θεσ/Νικ 6.9. 1977
Στ. Νομολογίας Δ.Τ.Υ.Ν.Θ.
Γεωργίου Γεωργίου
Επιθ. Δ.Ε. 402 27



Δυτική

ΕΠΙΣΤΑΣΗ

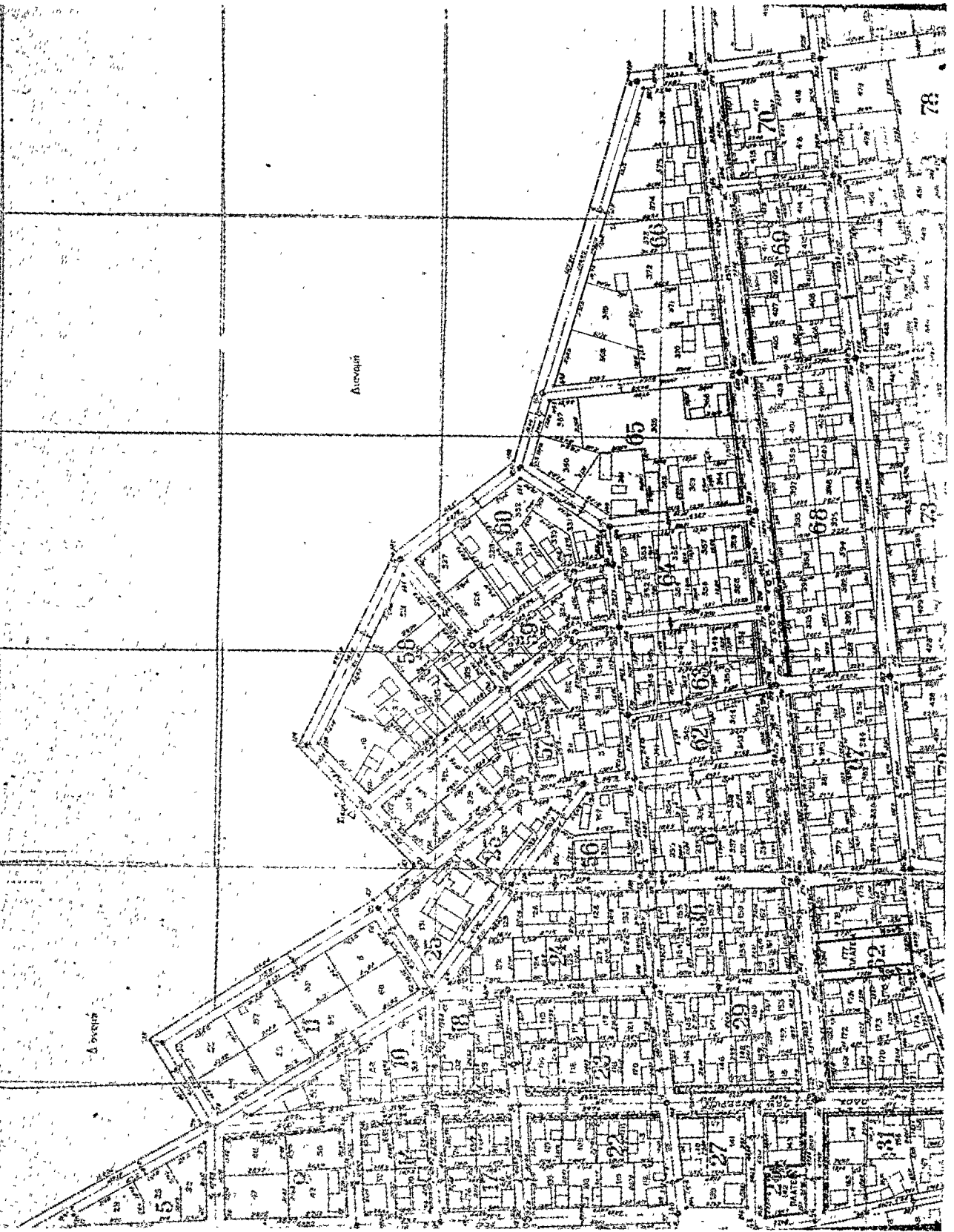
26

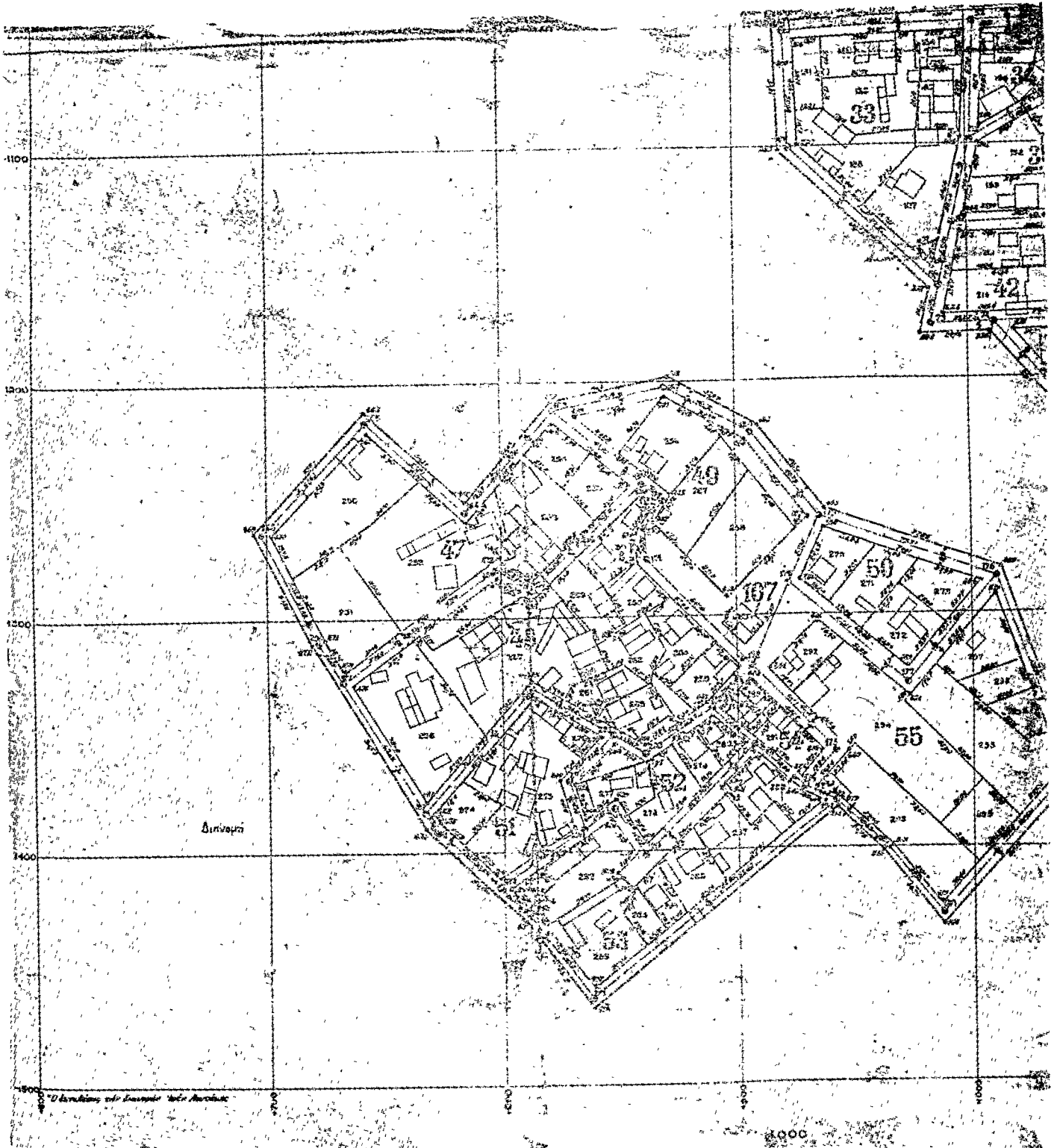
ΣΥΝΟΙΚΙΣΜΟΣ ΚΡΙΘΙΑ... (ΘΕ
ΔΙΑΝΟΜΗ 1970

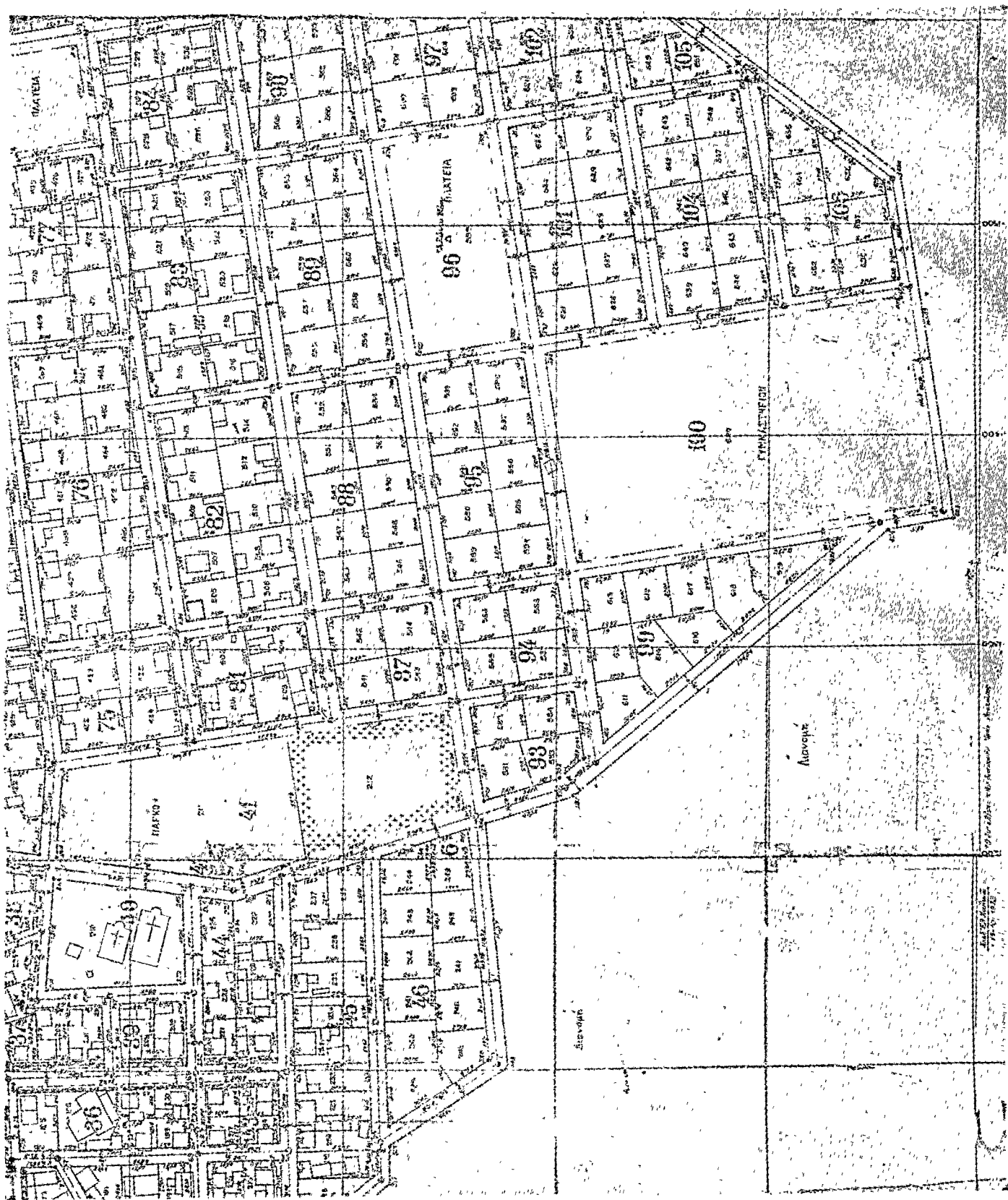
ΥΠΟΥΡΓΕΙΟΝ ΓΕΩΡΓΙΑΣ
ΔΙΕΥΘΥΝΣΙΣ ΚΑΤΑΣΤΡΟΦΩΝ

1
1:500

(2)







Αριθ. 78424

(7)

Αριθ. ΤΥ. 10868

(8)

Περὶ ἰδιωτικῆς παρόδου ἐν Βόλῳ Νομοῦ Μαγνησίας προϋφισταμένης τοῦ ἔτους 1923.

Ο ΝΟΜΑΡΧΗΣ ΜΑΓΝΗΣΙΑΣ

Ἐχοντες ὑπ' ὄψει :

1. Τὰς διατάξεις τῆς παραγρ. 4 τοῦ ἄρθρ 20 τοῦ ἀπὸ 17.7.23 Ν.Δ/τος «περὶ σχεδίων πόλεων κ.λπ.».
2. Τὰς διατάξεις τοῦ Ν. 3200/55 «περὶ διοικητικῆς ἀποκεντρώσεως» ὡς συνεπληρώθησαν διὰ τοῦ Ν.Δ. 532/70 «περὶ συμπληρώσεως τῶν διατάξεων περὶ διοικητικῆς ἀποκεντρώσεως».
3. Τὰς διατάξεις τοῦ εἰς ἐκτέλεσιν τοῦ ὑπ' ἀριθμ. 532/70 Ν.Δ/τος ἐκδοθέντος ὑπ' ἀριθμ. 712/70 Β.Δ/τος «περὶ καθορισμοῦ τῶν διατηρουμένων ὑπὲρ τοῦ Ὑπουργοῦ Δημ. Ἔργων ἀρμοδιότητων» ὡς συνεπληρώθησαν καὶ ἐτροποποιήθησαν διὰ τῶν ὑπ' ἀριθμ. 677/71 καὶ 198/72 Β.Δ/των.

Ἰδόντες δὲ

1. Τὴν ἀπὸ 23.9.1977 αἴτησιν τοῦ Σ. καὶ Χ. Ζακυνθινοῦ αἰτοῦμεν τὴν ἐκδοσιν ἀποφάσεως διὰ τὴν σχηματισθεῖσαν πρὸ τοῦ ἔτους 1923 πάροδον ἀνώνυμον κειμένην ἐντὸς τοῦ οἰκοδομικοῦ τετραγώνου τοῦ περικλειομένου ὑπὸ τῶν ὁδῶν Ἀναλήψεως — Μακρυνίτης — Δημ. Γεωργιάδου — Βασάνη τοῦ ἐγκεκριμένου σχεδίου πόλεως Βόλου.
2. Τὰ κάτωθι συμβόλαια :
α) 12700/21.7.1949 Συμ/φου Βόλου Γεωργ. Φιλιππίδου
β) 15703/7.2.1914 Συμ/φου Βόλου Κιμ. Κασιμάτη
εἰς τὰ ὅποια ἀναφέρεται ὡς ὅριον ἢ ὑπ' ὄψιν πάροδος.
3. Τὴν ὑπ' ἀριθμ. 16702/22.9.1977 βεβαιώσιν τοῦ Δήμου Βόλου βεβαιουῦντος ὅτι ἡ πάροδος προϋφίστατο τοῦ ἔτους 1923.
4. Τὸ τοπογραφικὸν διάγραμμα τοῦ Ἀρχ. Μηχανικοῦ Ἀλ. Βαλασσᾶ θεωρηθὲν ὑπὸ τοῦ Δ/ντοῦ Τ.Υ.Ν. Μαγνησίας.
6. Τὴν ὑπ' ἀριθμ. 22/4.10.1977 πρᾶξιν τοῦ Περιφ/κοῦ Συμβουλίου Δημ. Ἔργων Τμήματος Ν. Μαγνησίας (θέμα 14), ἀποφαινόμεθα :

Ἐπισημασθεῖσα ἰδιωτικῆς πρωτοβουλία ἐντὸς τοῦ ἐγκεκριμένου σχεδίου πόλεως Βόλου πάροδος ἀνώνυμος κειμένη ἐντὸς τοῦ οἰκοδομ. τετραγώνου τοῦ περικλειομένου ὑπὸ τῶν ὁδῶν Ἀναλήψεως—Μακρυνίτης—Δ. Γεωργιάδου—Βασάνη, ὡς εἰδικώτερον ἀπεικονίζεται αὕτη εἰς τὸ θεωρηθὲν ὑπὸ τοῦ Δ/ντοῦ Τεχν. Ὑπηρεσιῶν Νομοῦ Μαγνησίας τοπογραφικὸν διάγραμμα, προϋφίστατο τοῦ Ν.Δ/τος 17.7.23 «περὶ σχεδίων πόλεων κ.λπ.» μετὰ τὴν ἰσχὴν δὲν τούτου οὐδεμία αὐξήσις τοῦ ἀρχικῶς σχηματισθέντος κοινοχρήστου χώρου ἔλαβεν χώραν.

Ἡ παροῦσα δημοσιευθῆτω διὰ τῆς Ἐφημερίδος τῆς Κυβερνήσεως.

Βόλος, 13 Ὀκτωβρίου 1977

Ὁ Ἀναπλ. Νομάρχου
Π. ΛΑΜΠΡΟΠΟΥΛΟΣ

Περὶ ἐντάξεως χώρου ἀνεγέρσεως Δημοσίας Τεχνικῆς Σχολῆς ἐντὸς τοῦ ρυμοτομικοῦ σχεδίου Μακρακώμης Νομοῦ Φθιώτιδος.

Ο ΝΟΜΑΡΧΗΣ ΦΘΙΩΤΙΔΟΣ

Ἐχοντες ὑπ' ὄψει :

1. Τὸν Ν. 3200/55 «περὶ Διοικητικῆς Ἀποκεντρώσεως».
2. Τὸ ὑπ' ἀριθμ. 532/70 Ν.Δ/γμα «περὶ συμπληρώσεως τῶν διατάξεων περὶ διοικητικῆς ἀποκεντρώσεως».
3. Τὰς διατάξεις τοῦ 712/1970 Β.Δ/τος, ὡς ἐτροποποιήθη καὶ συνεπληρώθη διὰ τῶν ὑπ' ἀριθμ. 677/71 καὶ 198/1972 Ν.Δ/των, ὡς ἐτροποποιήθησαν μεταγενεστέρως.
4. Τὰς διατάξεις τοῦ ἀπὸ 17.7.1923 Ν.Δ. «περὶ σχεδίων πόλεων κ.λπ.» ὡς μεταγενεστέρως ἐτροποποιήθησαν καὶ συνεπληρώθησαν.
5. Τὰς διατάξεις τοῦ Α.Ν. 314/1968 «περὶ παροχῆς εἰς τὸν Ὑπουργὸν Βορείου Ἑλλάδος καὶ τοὺς Νομάρχας ἀρμοδιότητος ἐπὶ θεμάτων ἐγκρίσεως ἐπεκτάσεως ἢ τροποποιήσεως σχεδίων πόλεων κ.λπ.» ὡς ἐτροποποιήθη καὶ συνεπληρώθη διὰ τοῦ Ν.Δ/τος 1018/1971 (ΦΕΚ 220 Α΄.) 1971, ὡς ἐτροποποιήθησαν μεταγενεστέρως.
6. Τὰς ὑπ' ἀριθμ. 5/43/1977 καὶ 6/58/1977 ἀποφάσεις τοῦ Κοινοτικοῦ Συμβουλίου Μακρακώμης Νομοῦ Φθιώτιδος.
7. Τὴν ὑπ' ἀριθμ. ΤΥ.5924/20.5.77 εἰσήγησιν τῆς Δ/νσεως Τεχνικῶν Ὑπηρεσιῶν Νομοῦ Φθιώτιδος πρὸς τὸ Περιφερειακὸν Συμβούλιον Δημοσίων Ἔργων Νομοῦ Φθιώτιδος.
- 8) Τὴν σύμφωνον γνώμην τοῦ Περιφ/κοῦ Συμβουλίου Δημοσίων Ἔργων Νομοῦ Φθιώτιδος ἐκφρασθεῖσαν εἰς τὸ ὑπ' ἀριθ. 18/1977 (θέμα 7ον) Πρακτικὸν τῆς 9 Αὐγούστου 1977, ἀποφασίζομεν :

Ἐγκρίνομεν τὴν ἐπέκτασιν τοῦ ρυμοτομικοῦ σχεδίου Μακρακώμης, διὰ τὴν ἐνταξιν ἐντὸς αὐτοῦ χώρου ἀνεγέρσεως Τεχνικῆς Σχολῆς Μακρακώμης συμφώνως πρὸς τὰ θεωρηθέντα ὑπὸ τοῦ Δ/ντοῦ Τεχνικῶν Ὑπηρεσιῶν Νομοῦ Φθιώτιδος διαγράμματα ὑπὸ κλίμακα 1 : 500.

Καθορίζομεν, ὅπως διὰ τὸν ἐν λόγω χώρον ἰσχύουσιν οἱ κάτωθι ὅροι καὶ περιορισμοὶ δομῆσεως :

1. Οἰκοδομικὸ σύστημα : τὸ πανταχόθεν ἐλεύθερον οἰκοδομῶν.
2. Μέγιστον ποσοστὸν καλύψεως : τριάκοντα ἐπὶ τοῖς ἑκατὸν (30%) τῆς ἐπιφανείας τοῦ χώρου.
3. Μέγιστος ἐπιτρεπόμενος ἀριθμὸς ὁρόφων τρεῖς (3) μὲ μέγιστον ἐπιτρεπόμενον ὕψος ἑνδεκα μέτρα καὶ πενήκοντα ἑκατοστὰ τοῦ μέτρου (11,50)μ.
4. Τὰ ἀνεγερθησόμενα κτίρια δέον νὰ ἀπέχουσι ἀπὸ τὰς πέριξ ρυμοτομικὰς γραμμὰς τοῦλάχιστον τέσσαρα (4) μέτρα.

Ἡ παροῦσα ἢ ἡ ἰσχὺς ἄρχεται ἀπὸ τῆς δημοσιεύσεως, δημοσιευθῆτω διὰ τῆς Ἐφημερίδος τῆς Κυβερνήσεως μετὰ τοῦ συνοδεύοντος ταύτην τεθεωρημένου διαγράμματος.

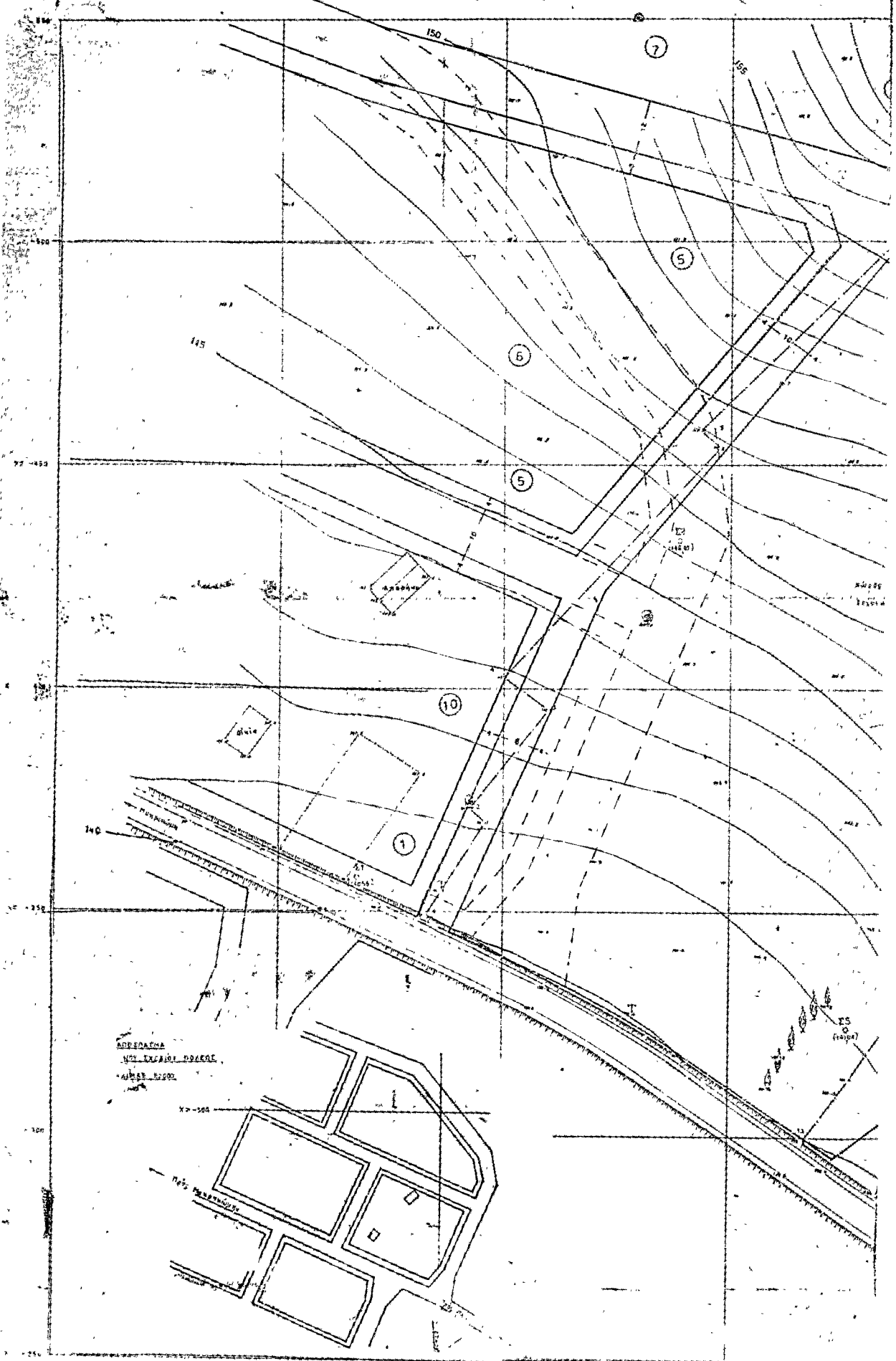
Ἐν Λαμῖα τῇ 14 Σεπτεμβρίου 1977

Ὁ Νομάρχης
ΑΘΑΝ. ΔΑΛΚΑΦΟΥΚΗΣ

ΠΡΟΤΕΙΝΟΜΕΝΗ ΕΠΕΚΤΑΣΙΣ

ΠΑΡΑ ΤΗΝ ΟΔΟΝ ΜΑΚΡΑΚΩΜΗΣ

ΕΙΣ ΘΕΣΙΝ $\psi = +4600$ $\chi = -400$



ΑΡΧΙΤΕΚΤΟΝΙΚΟ
ΜΕΛΕΤΗ

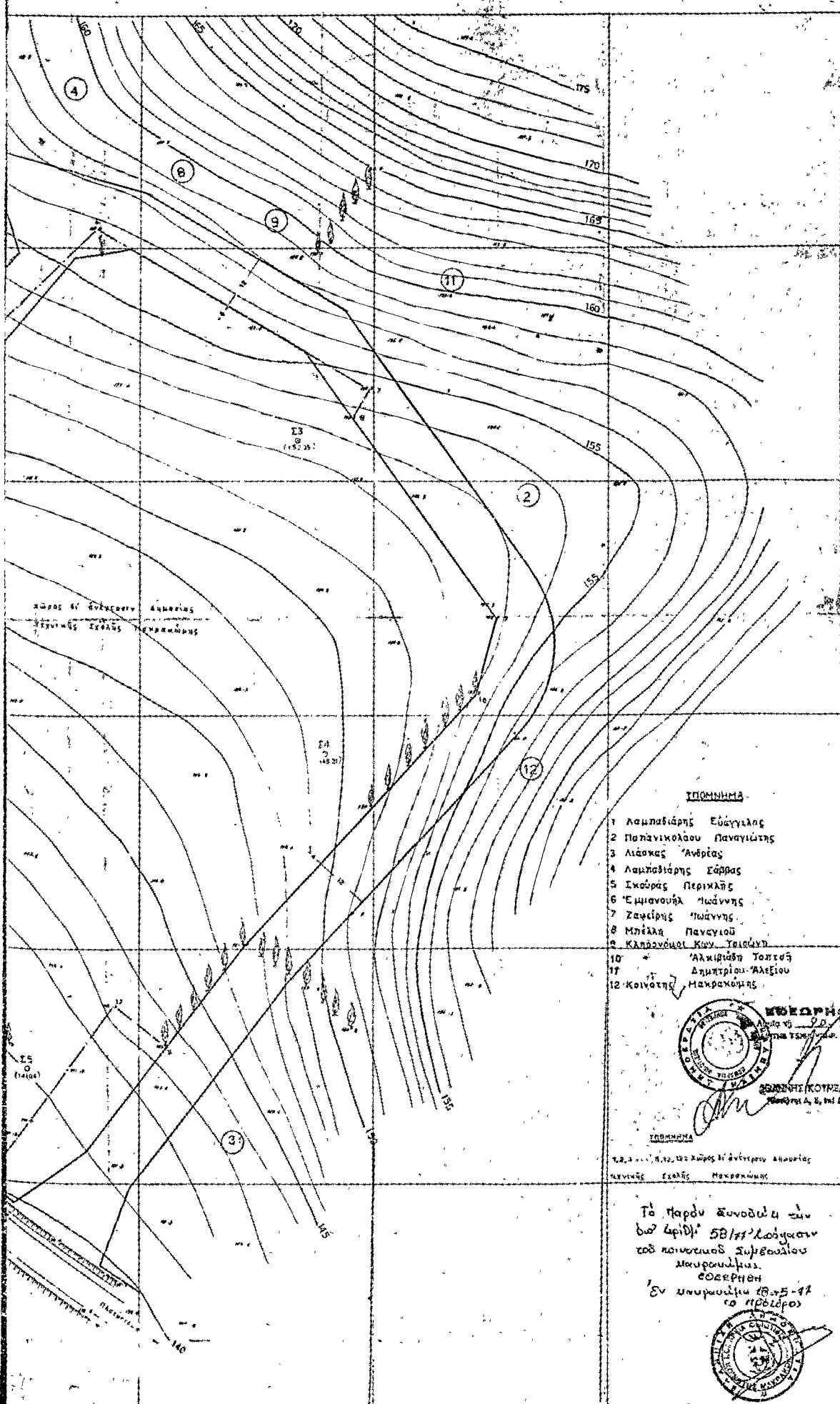
$\chi = -500$

ΚΑΤΗΛΑΒΕ 1.500

ΣΧΕΔΙΟΥ ΠΟΛΕΩΣ ΜΑΚΡΑΚΩΜΗΣ

ΑΚΩΜΗΣ - ΠΛΑΤΥΣΤΟΜΟΥ

400 ΚΑ 1:500



ΥΠΟΜΟΝΕΣ

- 1 Ασπιδάρης Εύαγγελος
- 2 Παπανικολάου Παναγιώτης
- 3 Λιάσκας Ανδρέας
- 4 Ασπιδάρης Γεώργιος
- 5 Σκούρας Περικλής
- 6 Έμμανουήλ Γιάννης
- 7 Ζακείρης Γιάννης
- 8 Μπέλλης Παναγιώτης
- 9 Κληρονόμοι Κων. Τσιρώνη
- 10 Άλκιβιάδης Τσιτσής
- 11 Δημητρίου Αλεξίου
- 12 Κοινότητα Μακρακώμης



ΥΠΟΥΡΓΕΙΟ ΕΣΤΙΑΣ
 ΔΙΕΥΘΥΝΣΗ ΤΕΧΝΙΚΩΝ ΥΠΗΡΕΣΙΩΝ

ΕΠΙΧΕΙΡΗΣΙΑΚΟ ΚΑΤΑΣΤΑΣΙΑΣ
 ΤΕΧΝΙΚΗ ΥΠΗΡΕΣΙΑ

ΥΠΟΜΟΝΕΣ

1, 2, 3, 4, 5, 6, 7, 8, 9, 10, 11, 12, 13 ΧΩΡΟΣ ΕΙΣ ΔΥΝΑΤΟΤΗΤΑ ΔΗΜΟΤΙΚΗΣ ΕΞΕΛΙΞΗΣ ΕΣΤΑΣ

Το παρόν συνοδευεί το βιβλίο αριθμ. 58/11 Λοδύμων του κοινοτικού συμβουλίου Μακρακώμης.

ΕΞΕΡΧΟΝ

Εν υπουρωμένη 28.5.77

το πρόεδρο



Η ΥΠΗΡΕΣΙΑ ΤΟΥ ΕΘΝΙΚΟΥ ΤΥΠΟΓΡΑΦΕΙΟΥ

Γ Ν Ω Σ Τ Ο Π Ο Ι Ε Ι Ο Τ Ι :

Ἡ ἑτησία συνδρομή τῆς Ἐφημερίδος τῆς Κυβερνήσεως, ἡ τιμὴ τῶν τμηματικῶς πωλουμένων φύλλων αὐτῆς καὶ τὰ τέλη δημοσιεύσεως ἐν τῇ Ἐφημερίδι τῆς Κυβερνήσεως, καθωρίσθησαν ἀπὸ 1ης Ἰανουαρίου 1974 ὡς κάτωθι :

Α'. ΕΤΗΣΙΑΙ ΣΥΝΔΡΟΜΑΙ

1. Διὰ τὸ Τεύχος Α'	Δραχ.	600
2. » » » Β'	»	700
3. » » » Γ'	»	500
4. » » » Δ'	»	1.000
5. » » Νομικῶν Προσώπων Δ. Δ.	»	500
6. » » Παράρτημα	»	300
7. » » Ἀνωνύμων Ἐταιρειῶν κ.λ.π. ..	»	3.000
8. » » Δελτίου Ἐμπορικῆς καὶ Βιομηχανικῆς Ἰδιοκτησίας	»	200
9. Δι' ἅπαντα τὰ τεύχη, καὶ τὸ Δελτίον Ἐμπ. καὶ Βιομ. Ἰδιοκτησίας	»	6.000

Οἱ Δήμοι καὶ αἱ Κοινότητες τοῦ Κράτους καταβάλλουσι τὸ ἥμισυ τῶν ἀνωτέρω συνδρομῶν.

Ἐπὲρ τοῦ Ταμείου Ἀλληλοβοηθείας Προσωπικοῦ τοῦ Ἐθνικοῦ Τυπογραφείου (ΤΑΠΕΤ) ἀναλογουῦν τὰ ἐξῆς ποσά :

1. Διὰ τὸ Τεύχος Α'	Δραχ.	30
2. » » Β'	»	35
3. » » Γ'	»	25
4. » » Δ'	»	50
5. » » Νομικῶν Προσώπων Δημοσίου Δικαίου	»	25
6. » » Παράρτημα	»	15
7. » » Ἀνωνύμων Ἐταιρειῶν κ.λ.π.	»	150
8. » » Δελτίου Ἐμπ. καὶ Βιομ. Ἰδιοκτησίας.	»	10
9. Δι' ἅπαντα τὰ τεύχη.	»	300

Β'. ΤΙΜΗ ΦΥΛΛΩΝ

Ἐκαστον φύλλον, μέχρις 8 σελίδων, τιμᾶται δραχ. 3, ἀπὸ 9 ἕως 40 σελ. δραχ. 8, ἀπὸ 41 ἕως 80 σελ. δραχ. 15 ἀπὸ 81 σελ. καὶ ἄνω ἡ τιμὴ πωλήσεως ἐκάστου φύλλου προσαυξάνεται κατὰ δραχ. 15 ἀνὰ 80 σελίδας.

Γ'. ΤΕΛΗ ΔΗΜΟΣΙΕΥΣΕΩΝ

Ι Εἰς τὸ τεύχος Ἀνωνύμων Ἐταιρειῶν καὶ Ἐταιρειῶν Περιορισμένης Εὐθύνης :

Α'. Δημοσιεύματα Ἀνωνύμων Ἐταιρειῶν	
1. Τῶν δικαστικῶν πράξεων	Δραχ. 400
2. Τῶν καταστατικῶν Ἀνωνύμων Ἐταιρειῶν ..	» 10.000
3. Τῶν τροποποιήσεων τῶν καταστατικῶν τῶν Ἀνωνύμων Ἐταιρειῶν	» 2.000
4. Τῶν ἀνακοινώσεων καὶ προσκλήσεων εἰς γενικὰ συνέλευσεις, τῶν κατὰ τὸ ἀρθρον 32 τοῦ Ν. 3221/24 γνωστοποιήσεων, τῶν ἀνακοινώσεων τῶν προβλεπομένων ὑπὸ τοῦ ἀρθρου 59 παρ. 3 τοῦ Ν.Δ. 400/70 περὶ Ἀλλοδαπῶν Ἀσφαλιστικῶν Ἐταιρειῶν, ὡς καὶ τῶν ἀποφάσεων τοῦ Διοικητικοῦ Συμβουλίου τοῦ ΕΛΤΑ τῶν ἀφωρῶν εἰς προσωρινὰ διατάξεις	» 1.000
5. Τῶν ἀνακοινώσεων τῶν ὑπὸ διάλυσιν Ἀνωνύμων Ἐταιρειῶν, κατὰ τὸ Β.Δ. 20/5/1939 ..	» 200
6. Τῶν ἰσολογισμῶν τῶν Ἀνων. Ἐταιρειῶν ..	» 4.000
7. Τῶν συνοπτικῶν μηνιαίων καταστάσεων τῶν Τραπεζικῶν Ἐταιρειῶν	» 1.000
8. Τῶν ἀποφάσεων περὶ ἐγκρίσεων τιμολογίων τῶν Ἀσφαλιστικῶν Ἐταιρειῶν	» 600
9. Τῶν ὑπουργικῶν ἀποφάσεων περὶ παροχῆς ἀδείας ἐπεκτάσεως τῶν ἐργασιῶν Ἀσφαλιστικῶν Ἐταιρειῶν, τῶν ἐκθέσεων περιουσιακῶν στοιχείων Ἀνων. Ἐταιρειῶν ἐν γένει, ὡς καὶ τῶν ἀποφάσεων τοῦ Δ.Σ τοῦ ΕΛΤΑ δι' ὧν ἐγκρίνονται καὶ δημοσιεύονται οἱ κανονισμοὶ αὐτοῦ	» 4.000
10. Τῶν ἀποφάσεων περὶ παροχῆς πληρεξουσιοτήτος πρὸς ἀντιπροσώπων ἐν Ἑλλάδι ἄλλοδαπῶν Ἐταιρειῶν, ὡς καὶ τῶν ἀποφάσεων περὶ μεταβιβάσεως τοῦ χαρτοφυλακίου Ἀσφαλιστικῶν Ἐταιρειῶν κατὰ τὸ ἀρθρον 59 παρ. 1 τοῦ Ν.Δ. 400/70 ...	» 2.000
11. Τῶν ἀποφάσεων περὶ συγχωνεύσεως Ἀνωνύμων Ἐταιρειῶν	» 10.000

12. Τῶν ἀποφάσεων τῆς Ἐπιτροπῆς τοῦ Χρηματιστηρίου περὶ εἰσαγωγῆς χρεωγράφων εἰς τὸ Χρηματιστήριον πρὸς διαπραγματεύσιν, συμφώνως πρὸς τὰς διατάξεις τοῦ ἀρθρου 2 παρ. 3 Α.Ν. 148/67	» 1.000
13. Τῶν ἀποφάσεων τῆς Ἐπιτροπῆς κεοαλαγορᾶς περὶ διαγραφῆς χρεωγράφων ἐκ τοῦ Χρηματιστηρίου, συμφώνως πρὸς τὰς διατάξεις τοῦ ἀρθρου 2 παρ. 4 Α.Ν. 148/1967	» 1.000

Β'. Δημοσιεύματα Ἐταιρ. Περιορισμένης Εὐθύνης

1. Τῶν καταστατικῶν	Δραχ. 1.000
2. Τῶν τροποποιήσεων τῶν καταστατικῶν ...	» 400
3. Τῶν ἀνακοινώσεων καὶ προσκλήσεων ...	» 200
4. Τῶν ἰσολογισμῶν	» 1.000
5. Τῶν ἐκθέσεων ἐκτιμῆσεως περιουσιακῶν στοιχείων	» 1.000

Γ'. Δημοσιεύματα Ἀλληλασφαλιστικῶν Συνεταιρισμῶν - Ἀλληλασφαλιστικῶν Ταμείων καὶ Φιλανθρωπικῶν Σωματείων

1. Τῶν ὑπουργικῶν ἀποφάσεων περὶ χορηγήσεως ἀδείας λειτουργίας Ἀλληλασφαλιστικῶν Συνεταιρισμῶν - Ἀλληλασφαλιστικῶν Ταμείων	» 1.000
--	---------

2. Τῶν ἰσολογισμῶν τῶν ὡς ἄνω Συνεταιρισμῶν, Ταμείων καὶ Σωματείων	» 1.000
--	---------

II Εἰς τὸ τεύχος Τέταρτον, τῶν δικαστικῶν πράξεων, προσκλήσεων καὶ λοιπῶν δημοσιεύσεων	» 400
---	--------------

Τὸ ὑπὲρ τοῦ Ταμείου Ἀλληλοβοηθείας Προσωπικοῦ Ἐθνικοῦ Τυπογραφείου (ΤΑΠΕΤ) καταβληθὲν ποσοστὸν ἐπὶ τῶν τελῶν δημοσιεύσεων ἐν τῷ τεύχει Ἀνωνύμων Ἐταιρειῶν καὶ Ἐταιρειῶν Περιορισμένης Εὐθύνης ἐν γένει ὠρίσθη εἰς 5%.

Δ'. ΚΑΤΑΒΟΛΗ ΣΥΝΔΡΟΜΩΝ - ΤΕΛΩΝ ΔΗΜΟΣΙΕΥΜΑΤΩΝ ΚΑΙ ΠΟΣΟΣΤΩΝ Τ.Α.Π.Ε.Τ.

1. Αἱ συνδρομαὶ τοῦ ἐσωτερικοῦ καὶ τὰ τέλη δημοσιεύσεων προκαταβάλλονται εἰς τὰ Δημόσια Ταμεία ἐναντι ἀποδεικτικοῦ εἰσπράξεως, ὅπερ, μερὴν τοῦ ἐνδιαφερομένου, ἀποστέλλεται εἰς τὴν Ἐπιτροπὴν τοῦ Ἐθνικοῦ Τυπογραφείου.

2. Αἱ συνδρομαὶ τοῦ ἐξωτερικοῦ δύνανται ν' ἀποστέλλονται καὶ εἰς ἀνάλογον συνάλλαγμα δι' ἐπιταγῆς ἐπ' ὄνοματι τοῦ Διευθυντοῦ Διοικητικῶν καὶ Οἰκονομικῶν Ὑποθέσεων τοῦ Ἐθνικοῦ Τυπογραφείου.

3. Ἡ καταβολὴ τοῦ ὑπὲρ τοῦ Τ.Α.Π.Ε.Τ. ποσοστοῦ ἐπὶ τῶν ἀνωτέρω συνδρομῶν καὶ τελῶν δημοσιεύσεων ἐνεργεῖται ἐν Ἀθήναις μὲν εἰς τὸ Ταμεῖον τοῦ ΤΑΠΕΤ (Κατάστημα Ἐθνικοῦ Τυπογραφείου), ἐν ταῖς λοιπαῖς δὲ πόλεσι τοῦ Κράτους εἰς τὰ Δημόσια Ταμεία, ὅπερ ἀποδίδεται εἰς τὸ ΤΑΠΕΤ, συμφώνως πρὸς τὰ ὀριζόμενα διὰ τῶν ὑπ' ἀριθ. 192378/3639 τοῦ ἔτους 1947 (ΡΟΝΕΟ 185) καὶ 178048/5321/31.7.65 (ΡΟΝΕΟ 139) ἐγκυκλίων διαταγῶν τοῦ Γενικοῦ Λογιστηρίου τοῦ Κράτους. Ἐπὶ συνδρομῶν ἐξωτερικοῦ ἀποστελλομένων ὅτ' ἐπιταγῶν, συναποστέλλεται διὰ τῶν ἐπιταγῶν καὶ τὸ ὑπὲρ τοῦ ΤΑΠΕΤ ποσοστὸν.

Ὁ Γενικὸς Διευθυντὴς
ΤΥΠΟΓΡΑΦΕΙΟΝ ΤΡΙΑΝΤΑΦΥΛΛΟΥ

ΕΚ ΤΟΥ ΕΘΝΙΚΟΥ ΤΥΠΟΓΡΑΦΕΙΟΥ