

# ΕΦΗΜΕΡΙΣ ΤΗΣ ΚΥΒΕΡΝΗΣΕΩΣ

## ΤΗΣ ΕΛΛΗΝΙΚΗΣ ΔΗΜΟΚΡΑΤΙΑΣ

ΕΝ ΑΘΗΝΑΙΣ  
ΤΗ 2 ΝΟΕΜΒΡΙΟΥ 1977

ΤΕΥΧΟΣ ΤΕΤΑΡΤΟΝ

ΑΡΙΘΜΟΣ ΦΥΛΛΟΥ  
425

### ΠΕΡΙΕΧΟΜΕΝΑ

#### ΑΠΑΛΛΟΤΡΙΩΣΕΙΣ

##### ΑΝΑΚΟΙΝΩΣΕΙΣ

Περί ανακοινώσεως παρακαταθέσεως απόζημιώσεως για απαλλοτριώση ακινήτων προς κατασκευή άρδευτικού δικτύου ζώνης Η πεδιάδος Άλφειού..... 1

#### ΠΟΛΕΟΔΟΜΙΑ

##### ΑΠΟΦΑΣΕΙΣ

- Περί αναγνωρίσεως ιδιωτικής οδού Άσκληπιού ως οδού που υπάρχει πριν από το έτος 1923. .... 2
- Περί αναγνωρίσεως της παρόδου στην Πάτρα που συνδέεται με την οδό Παντοκράτορος ως πάροδο που υπήρχε πριν από το έτος 1923. .... 3
- Περί ιδιωτικής παρόδου εν Άλκυρφ Ν. Μαγνησίας, προϋρισταμένης του έτους 1923. .... 4
- Περί ιδιωτικής παρόδου εις Καλά Νερά Ν. Μαγνησίας Προϋρισταμένης του έτους 1923. .... 5

#### ΑΠΑΛΛΟΤΡΙΩΣΕΙΣ

##### ΑΝΑΚΟΙΝΩΣΕΙΣ

Άριθ. 6262

(1)

Περί ανακοινώσεως παρακαταθέσεως απόζημιώσεως για απαλλοτριώση ακινήτων προς κατασκευή άρδευτικού δικτύου ζώνης Η πεδιάδος Άλφειού.

#### Ο ΥΠΟΥΡΓΟΣ ΔΗΜΟΣΙΩΝ ΕΡΓΩΝ

Έχοντας υπόψη τα άρθρα 7 και 24 του Ν.Δ. 1731/39 «περί αναγκαστικών απαλλοτριώσεων», γνωστοποιούμε σε όσους έχουν ή διεκδικούν δικαιώματα κυριότητας σε ακίνητα που απαλλοτριώθηκαν αναγκαστικά με την Δ8991/8293/69 καινή απόφαση των Υπουργών Οικονομικών και Δημοσίων Έργων (ΦΕΚ 89/69 για την κατασκευή άρδευτικού δικτύου ζώνης Η πεδιάδος Άλφειού, καθώς και τους ενυποθήκους δανειστές και τους τρίτους γενικά διεκδικητές των ακινήτων αυτών, ότι ή απόζημιώση της εδαφικής επιφανείας και των επικειμένων της, όπως περιγράφονται στο σχετικό κτηματολογικό πίνακα, ή οποία καθορίστηκε με τη 238/77 απόφαση του Μονομελούς Πρωτοδικείου Ήλεις, έχει παρακαταθεί στο Γραφείο Παρ/κών Πύργου και έχει εκδοθεί το 39061/11.10.1977 γραμματίο συστάσεως παρακαταθήκης δραχ. (70.000) έβδομήκοντα χιλιάδες ενιακόσιες.

Η απόζημιώση δά αποδοθεί στα πρόσωπα που δά αναγνωρισθούν δικαιούχοι κατά τη νόμιμη διαδικασία. Η ανακοίνωση αυτή να δημοσιευθεί στην Έφημερίδα της Κυβερνήσεως.

Άθήναι, 22 Οκτωβρίου 1977

Με έντολή Υπουργού  
Ό Διευθυντής  
Α. ΒΑΦΕΙΑΔΗΣ

#### ΠΟΛΕΟΔΟΜΙΑ

##### ΑΠΟΦΑΣΕΙΣ

Άριθ. 8692

(2)

Περί αναγνωρίσεως ιδιωτικής οδού Άσκληπιού ως οδού που υπάρχει πριν από το έτος 1923.

#### Ο ΝΟΜΑΡΧΗΣ ΑΡΚΑΔΙΑΣ

Έχοντας υπόψη :

1. Την από 23.6.77 αίτηση της Νικολέτας συζ. Ίω. Αναστασοπούλου
2. Την από 9.8.77 αίτηση του Βασ. Άθ. Καραλέκα και της Δικ. συζ. Β. Καραλέκα.
3. Το άρθρο 20 παρ. 4 του Ν. Δ/τος της 17.7.23 «περί σχεδίων πόλεων και Κομών του Κράτους».
4. Το άρθρο 3 και 4 του Ν. Δ/τος 690/48
5. Το από 23.10.59 Β. Δ/γμα «περί έγκρίσεως του ρυμοτομικού Σχεδίου της πόλεως Τριπόλεως».
6. Το από 19.5.64 Β. Δ/γμα περί τροποποίησης του από 9.11.55 Β. Δ/τος «περί καθορισμού των ύρων και περιορισμών δομήσεως των οικοπέδων του ρυμοτομικού σχεδίου Τριπόλεως».
7. Τον Α.Ν. 314/68 «περί Νομαρχών».
8. Τη σύμφωνη γνωμοδότηση του Περ/κού Συμβουλίου Δημ. Έργων Τμήματος Ν. Άρκαδίας που διατυπώθηκε στο 20/23.9.77 (θέμα 2ον) πρακτικών του, αποφασίζου- με :

Αναγνωρίζουμε την ιδιωτική οδό Άσκληπιού ως οδό που υπάρχει πριν από το έτος 1923 όπως φαίνεται αυτή στα από 13.6.77 και Ίουνίου 1977 τοπογραφικά διαγράμματα των Πολιτικών Μηχ/κών Λουκά Τεριακή και Δημη- τρίου Καλαποδά, που συνοδεύουν την παρούσα.

Η απόφαση αυτή μαζί με τα τοπογραφικά διαγράμματα να δημοσιευθεί στην Έφημερίδα της Κυβερνήσεως.

Τρίπολη, 30 Σεπτεμβρίου 1977

Ό Νομάρχης  
Η. ΓΥΦΤΟΥΛΑΣ

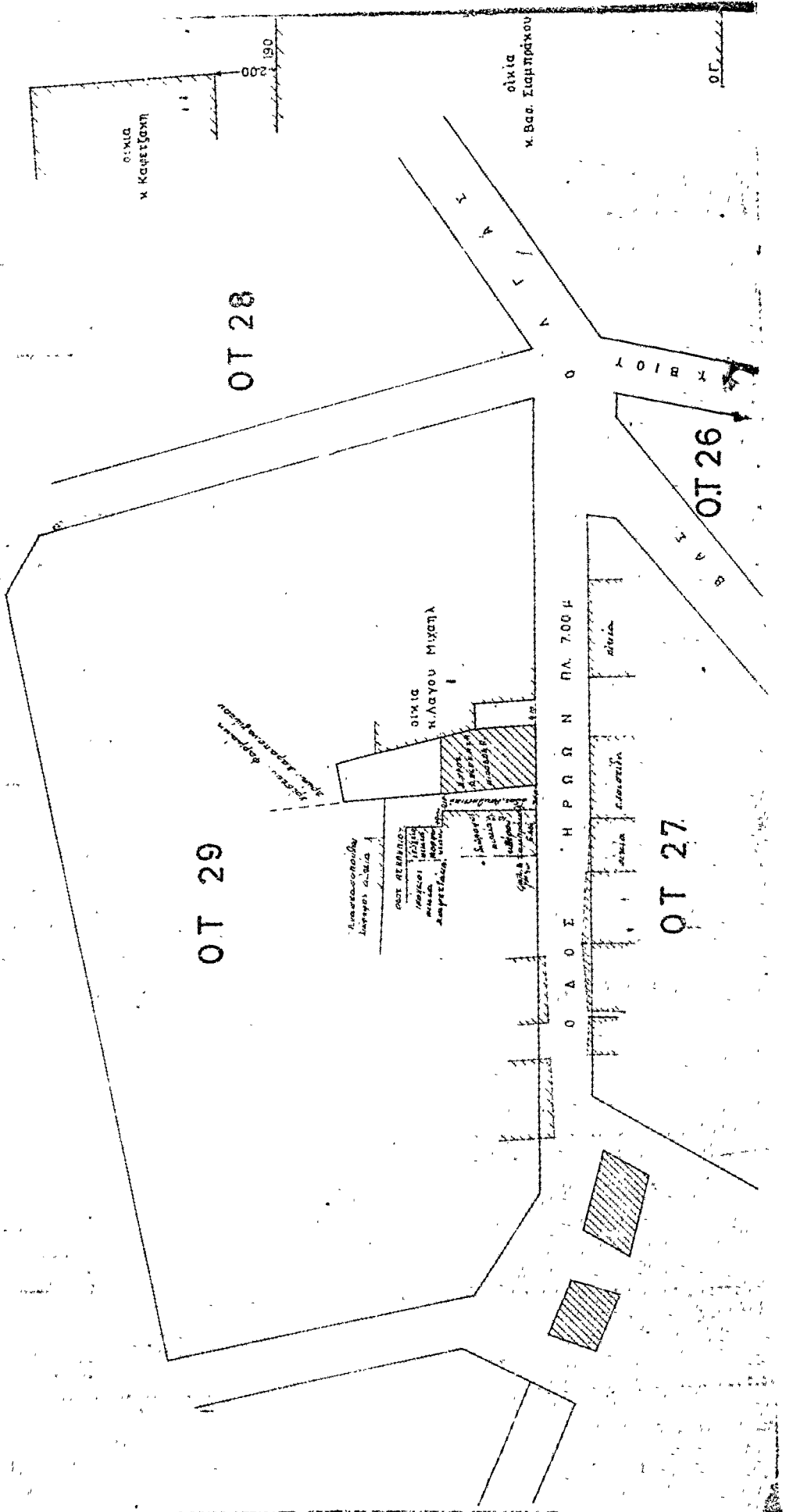


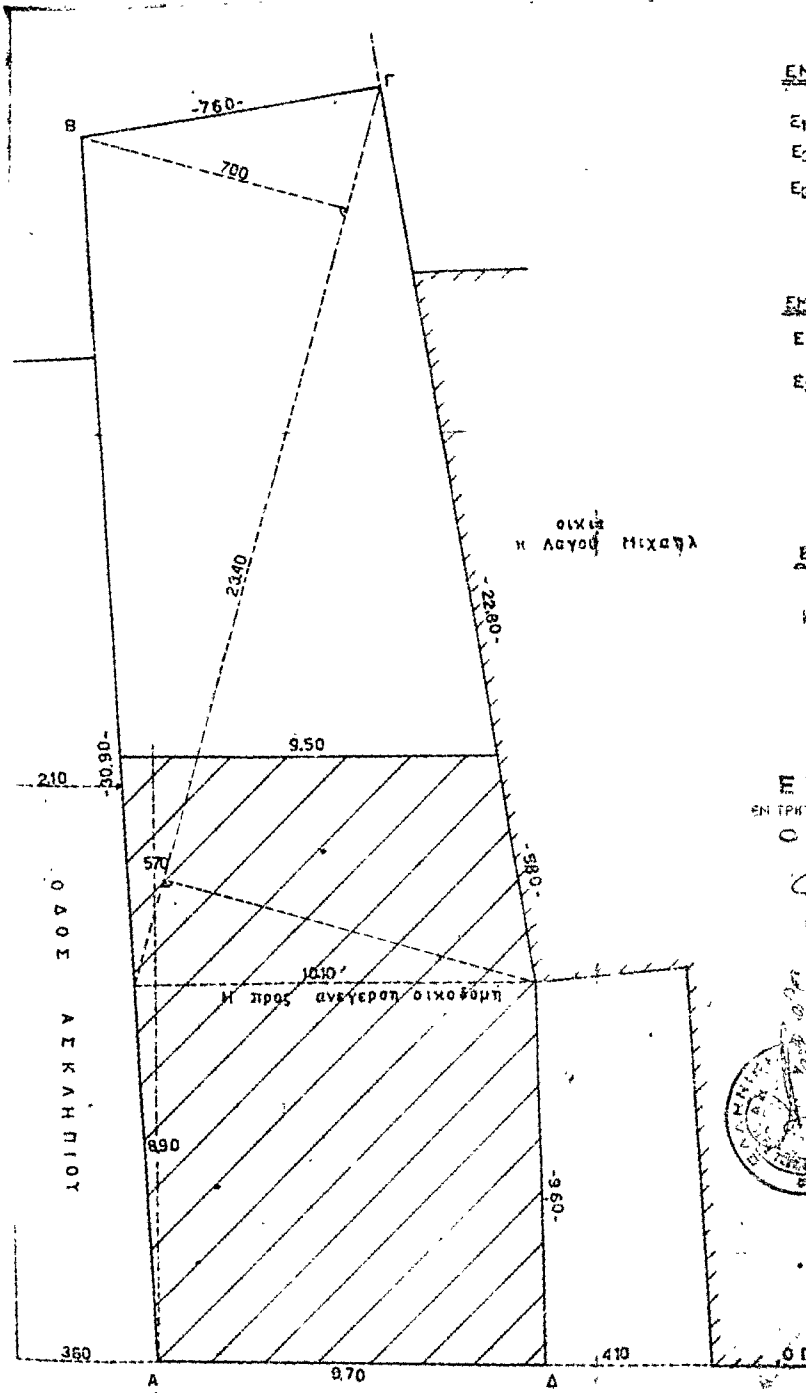
κ. ΑΝΤΙΣΤΑΣΙΟΠΟΥΛΟΥ  
ΝΙΚΗΛΕΪΣ  
ΠΡΟΣΦ. ΒΡΟΦΟΥ 1973

ΟΡΘΙ ΔΟΜΗΣΙΣ

ΤΟΜΕΥΣ	ΚΑΛΥΨΕΙΣ	:	Α
ΕΛΑΧΙΣΤΟΝ ΠΡΟΣΩΠΟΝ	:	1200	500
ΒΑΘΟΣ	:	1500	600
ΕΜΒΛΑΘΟΝ	:	200	60
ΣΥΣΤΗΜΑ	:	ΣΥΝΕΧΕΙΣ	
ΚΑΛΥΨΙΣ	:	70%	

ΑΠΟΠΤΩΜΑ ΕΚ ΤΟΥ ΣΧΕΔΙΟΥ ΠΟΛΕΩΣ





ΕΜΒΛΑΘΗ ΟΙΚΟΠΕΔΟΥ ΑΒΓΔΑ

$$E_1 = \frac{1}{2} \times 890 \times (1010 + 970) = 83.66 \mu^2$$

$$E_2 = \frac{1}{2} \times 2340 \times 700 = 81.90 \mu^2$$

$$E_3 = \frac{1}{2} \times 2340 \times 870 = 101.49 \mu^2$$

Ε.Ο.Α. = 279.05  $\mu^2$

ΕΜΒΛΑΘΗ ΟΙΚΟΔΟΜΗΣ

$$E_1 = \frac{1}{2} \times 8.90 \times (10.10 + 9.70) = 83.66 \mu^2$$

$$E_2 = \frac{1}{2} \times 5.70 \times (10.10 + 9.50) = 55.08 \mu^2$$

Ε.Ο.Α. = 139.52  $\mu^2$

οικία η Αγίας Μιχαήλ


ΕΠΙΤΡΕΠΟΜΕΝΗ ΚΑΛΥΨΙΣ (Άρθρον 28 παρ. 2 Ββ / Γ.Ο.Κ.)

$$E_{\text{καλ.}} = 85\% \times 279.05 = 237.19 \mu^2 > E_{\text{οικ.}} = 139.52 \mu^2$$

**ΕΞΗΛΕΓΧΘΗ**  
 Ο ΜΗΧΑΝΙΚΟΣ  
 ΓΕΩΡΓΙΟΣ ΤΥΡΜΑΝΤΗΣ  
 Μηχανικός Διότ. Β'



ΕΠΙΣΤΡΟΦΗ  
 ΟΙΚΟΔΟΜΗΣ  
 ΟΔΟΥ ΗΡΩΩΝ  
 ΠΛ. 700μ



Ο Δ Ο Σ Η Ρ Ω Ω Ν ΠΛ. 700μ

ΔΙΩΡΟΦΟΣ ΟΙΚΟΔΟΜΗ		ΚΑΜ 1:500 1:100
κ. ΒΑΣΙΛΕΙΟΥ ΑΙΚΑΤ ΒΑΣ ΚΑΡΑΛΕΚΑ		
ΟΔΟΣ ΗΡΩΩΝ 10 ΤΡΙΠΟΛΗΣ		ΟΤΝ. 77.
ΤΟΠΟΓΡΑΦΙΚΟΣ		
Ο ΜΗΧΑΝΙΚΟΣ		
ΔΗΜΗΤΡΟΣ ΒΑΛΑΠΟΥΔΑΣ ΔΙΕΥ. ΤΕΧΝ. ΥΠΗΡΕΣΙΩΝ ΤΡΙΠΟΛΗΣ	ΓΕΩΡΓΙΟΣ ΤΥΡΜΑΝΤΗΣ Μηχανικός Διότ. Β'	

ΕΞΗΛΕΓΧΟΝ  
 ΕΠΙΤΟΛΗ 11.138  
 Ο ΣΥΛΛΟΓΙΚΟΣ  
 ΚΑΤΑΛΟΓΟΣ  
 ΤΩΝ ΕΠΙΧΕΙΡΗΣΕΩΝ  
 ΚΑΙ ΤΩΝ ΕΠΙΧΕΙΡΗΣΙΑΚΩΝ  
 ΕΠΙΧΕΙΡΗΣΕΩΝ  
 ΤΗΣ ΕΛΛΑΔΟΣ

Παραρτήματα

Η Διοίκηση διαθεσίμων οφισίων  
 από τον έτος 1921, εφεξής, είναι  
 ως εξής:

1) Τακτική 129/1922 και 1160/1923 (Συλλογικός Κατάλογος) - 1188/1924 (Συλλογικός Κατάλογος) - 1188/1924 (Συλλογικός Κατάλογος) - 1188/1924 (Συλλογικός Κατάλογος) - 1188/1924 (Συλλογικός Κατάλογος)

2) Τακτική 289/1923, 255/1924 (Συλλογικός Κατάλογος) - 255/1924 (Συλλογικός Κατάλογος) - 255/1924 (Συλλογικός Κατάλογος) - 255/1924 (Συλλογικός Κατάλογος) - 255/1924 (Συλλογικός Κατάλογος)



Κατάλογος  
 Συλλογικός  
 Κατάλογος

(Συλλογικός Κατάλογος)

07.29

07.29

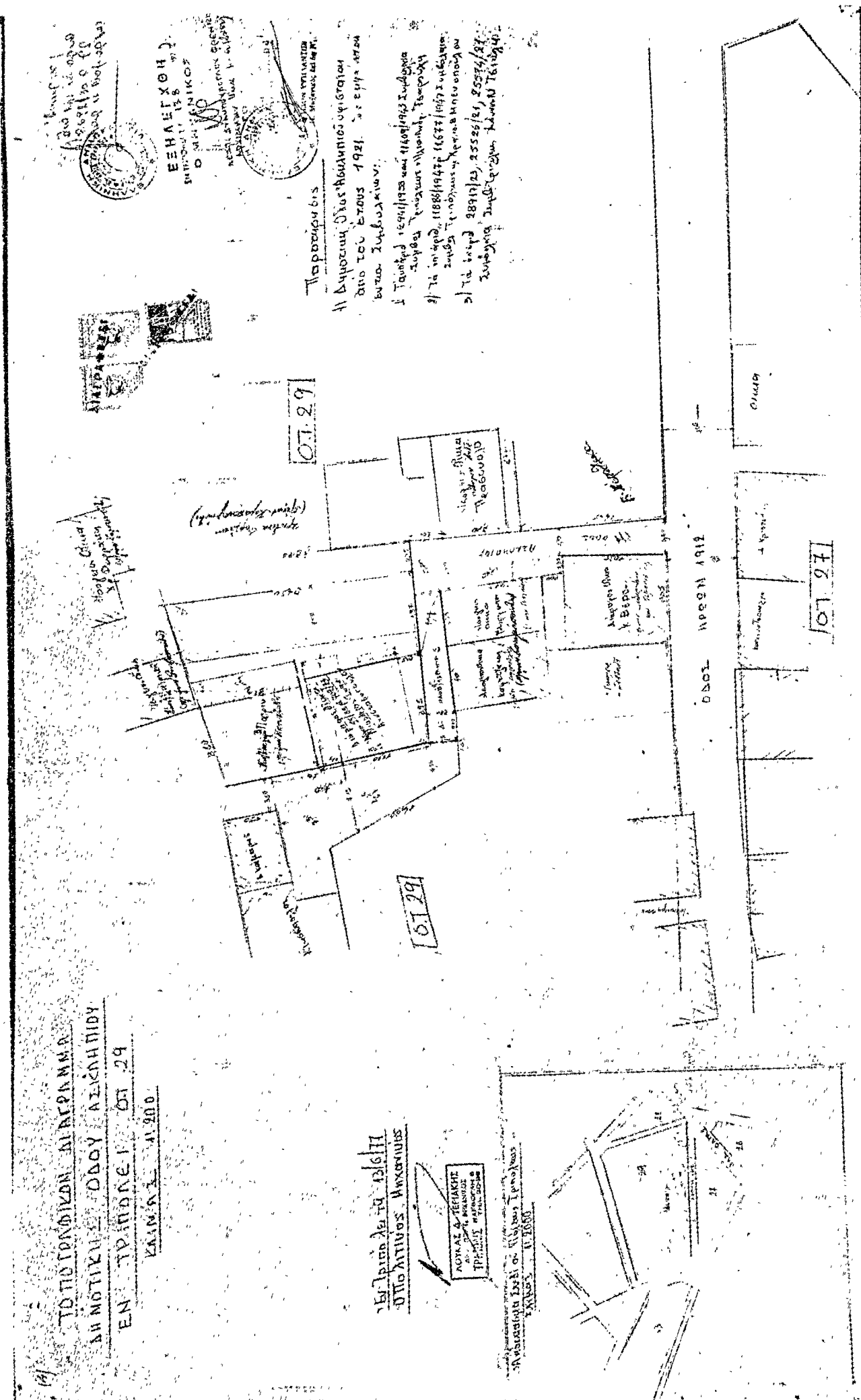
07.29

ΤΟ ΠΟΤΟΓΡΑΦΙΚΟΝ ΔΙΔΕΥΜΑΝΑ  
 ΔΗΜΟΤΙΚΟΝ ΟΔΟΥ ΑΣΚΛΗΠΙΟΥ  
 ΕΝ ΤΡΑΠΗΖΕΙ 07.29  
 ΚΑΙΝΟΥ 11.300

Επιτολή 12/1927  
 ΟΥΠΟΛΙΤΙΟΥΣ ΜΑΚΕΔΟΝΙΑΣ

ΛΟΓΙΑΣ ΔΕ ΤΕΡΙΑΚΤΗ  
 ΑΠΟ ΤΗΝ ΠΡΟΕΔΡΟΝ  
 ΤΗΣ ΕΠΙΤΡΟΠΗΣ

ΜΑΚΕΔΟΝΙΑΣ 12/1927  
 ΚΑΙΝΟΥ 11.300



Αριθ. Η.11357

(3)

Περί αναγνωρίσεως τῆς παρόδου στὴν Πάτρα πού συνδέεται μετὰ τὴν ὁδὸ Παντοκράτορος ὡς πάροδο πού ὑπῆρχε πρὶν ἀπὸ τὸ ἔτος 1923.

## Ο ΝΟΜΑΡΧΗΣ ΑΧΑΪΑΣ

Ἐχοντας ὑπόψη :

1. Τὶς διατάξεις τῆς παρ. 4 τοῦ ἀρθροῦ 20 τοῦ ἀπὸ 17.7.23 Ν.Δ. «περὶ σχεδίων Πόλεων κ.λ.π. καθὼς καὶ τὸ Β.Δ. ἀπὸ 4.1.1924 πού καθόρισε ὅτι τὸ ἀρθρο 20 ἰσχύει ἀπὸ 1.6.24
2. Τὶς Δ/ξεις τοῦ Νόμου 3200/55 «περὶ Διοικητικῆς Ἀποκεντρώσεως» καὶ τὸ Β.Δ. ἀπὸ τὶς 28.6.55 «περὶ ἐξαιρέσεως ἀπὸ τὴν ἀρμοδιότητα τῶν Νομαρχῶν ἀντικειμένων τινῶν ἀρμοδιότητος τοῦ Ὑπουργείου Δημ. Ἔργων».
3. Τὶς Δ/ξεις τοῦ Ν.Δ. 1018/1971 «περὶ τροποποιήσεως καὶ συμπληρώσεως τοῦ ΑΝ 314/68 «περὶ παροχῆς εἰς τὸν Ὑπουργὸν Βορ. Ἑλλάδος καὶ τοὺς Νομάρχας ἀρμοδιότητος».
4. Τὴν ἀπὸ 8 Ἰουλίου 1977 αἴτηση τῆς Μαρίας Κασπίρη-Πουλοπούλου κατοίκου Πατρῶν μετὰ τὴν ὑποία ζητᾷ τὴν ἀναγνώριση τῆς παρόδου πού συνδέεται μετὰ τὴν ὁδὸν Παντοκράτορος ὡς πάροδο πού ὑπῆρχε πρὶν ἀπὸ τὸ ἔτος 1923.

5. Τὸ Π. 7736/18.7.77 ἔγγραφο τῆς Δ/σεως Τεχν. Ὑπηρεσιῶν Νομοῦ Ἀχαΐας, Τμημ. Πολεοδ. Ἐφαρμογῶν, μετὰ τὸ ὁποῖο ὑποβλήθηκε τοπογραφικὸ διάγραμμα κ.λ.π. σχετικᾶ.

6. Τὰ 15681/1955, 14802/1924, 11896/1921, 720/1927, 21770/1918, 12741/1904, 7505/1911 9454/1914, 12576/1919 συμβόλαια τοῦ Συμφου Πατρῶν Βασ. Παπακυριαζῆ ἀπὸ τὰ ὁποῖα προκύπτει ὅτι ἡ παραπάνω πάροδος ὑπῆρχε πρὶν ἀπὸ τὸ ἔτος 1923, καὶ ἀπέχει ὑποστει μεταβολή.

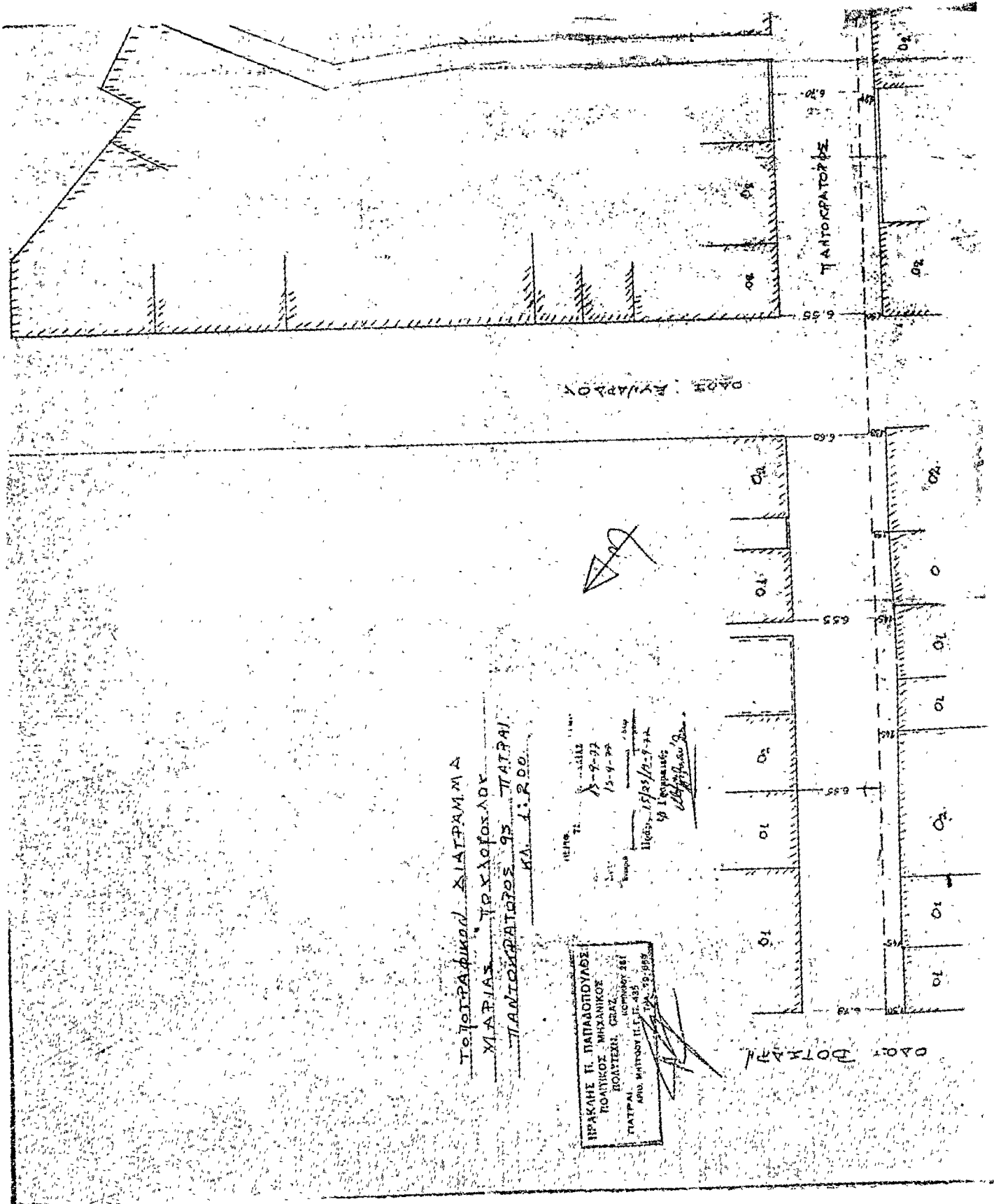
7. Τὴ σύμφωνη γνώμη τοῦ Η.Σ.Δ.Ε. « Τμημα Νομοῦ Ἀχαΐας καὶ διατυπώθηκε στὸ 15/23/13 Σεπτ. 1977 Πρακτικό του, ἀποφασίζουμε :

Ἀναγνωρίζουμε ὅτι, ἡ πάροδος πού συνδέεται μετὰ τὴν ὁδὸν Παντοκράτορος στὴν Πάτρα, πού εἰσάγεται μετὰ στὸ σχέδιο πόλεως, σχηματίσθηκε πρὶν ἀπὸ τὸ ἔτος 1923 καὶ δὲν ἔχει ὑποστει καμία μεταβολή καὶ ἐφαρμόζονται σ' αὐτὴ ὅλες οἱ Δ/ξεις πού ἰσχύουν γιὰ τοὺς ἐγκριμένους δρόμους τοῦ ρυμοτομικοῦ σχεδίου Πατρῶν.

Ἡ ἀπόφαση αὐτὴ νὰ δημοσιευθεῖ στὴν Ἐφημερίδα τῆς Κυβερνήσεως.

Πάτρα, 28 Σεπτεμβρίου 1977

Ὁ Νομάρχης  
ΣΗ. ΤΣΙΡΚΑΣ



Τεχνολογική Διαγραμμά  
 ΧΑΡΤΙΑΣ ΤΟ ΚΑΘΟΣΛΟΥ  
 ΤΑΝΙΟΥΦΑΤΩΣ 93 ΠΑΤΡΑΙ  
 ΚΑ. Ι. Ρ. ΟΥ.

ΠΕΡΙΟΧΗ: Τ. 11111  
 ΑΔΙΑΣ 15-9-92  
 13-4-94  
 Πόσος: 15/95/12-7-94  
 93 Ισογιάς  
 Α. Β. Γ. Δ. Ε. Ζ. Η. Θ. Κ. Λ. Μ. Ν. Ξ. Ο. Π. Ρ. Σ. Τ. Υ. Φ. Χ. Ψ. Ω. Ω.

ΙΡΑΚΛΗΣ Π. ΠΑΠΑΡΟΠΟΥΛΟΣ  
 ΠΟΛΙΤΙΚΟΣ ΜΗΧΑΝΙΚΟΣ  
 ΠΟΛΙΤΕΚΝ. ΣΧΟΛΗ  
 ΠΑΤΡΑΙ  
 ΑΡΙΘ. ΜΗΤΡΩΟΥ Τ.Τ. 485  
 Τ.Π.Α. 79-999

*[Handwritten signature]*

ΟΔΟΣ ΒΟΥΛΙΑΝ

ΟΔΟΣ ΠΥΛΑΡΟΥ

ΤΑΝΙΟΥΦΑΤΩΣ



Αριθ. 78250

(4)

Αριθ. 76502

(5)

Περί ιδιωτικής παρόδου εν Άλμυρῷ Ν. Μαγνησίας  
προϋφισταμένης τοῦ ἔτους 1923.

## Ο ΝΟΜΑΡΧΗΣ ΜΑΓΝΗΣΙΑΣ

Ἐχοντες ὑπ' ὄψει:

- 1) Τίς διατάξεις τῆς παρ. 4 τοῦ ἀρθροῦ 20 τοῦ ἀπὸ 17.7.1923 Ν. Δ/τος «περὶ σχεδίων πόλεων κλπ.».
- 2) Τίς διατάξεις τοῦ Ν. 3200/1955 «περὶ διοικητικῆς ἀποκεντρώσεως», ὡς συνεπληρώθησαν διὰ τοῦ ὑπ' ἀριθ. 532/1970 Ν. Δ/τος «περὶ συμπληρώσεως τῶν διατάξεων περὶ διοικητικῆς ἀποκεντρώσεως».
- 3) Τίς διατάξεις τοῦ εἰς ἐκτέλεσιν τοῦ ὑπ' ἀριθ. 532/1970 Ν. Δ/τος ἐκδοθέντος ὑπ' ἀριθ. 712/1970 Β. Δ/τος «περὶ καθορισμοῦ τῶν διατηρουμένων ὑπὲρ τοῦ Ὑπουργοῦ Δημ. Ἔργων ἀρμοδιότητων», ὡς συνεπληρώθησαν καὶ ἐτροποποιήθησαν διὰ τῶν ὑπ' ἀριθ. 677/1971 καὶ 198/1972 Β. Δ/των.

Ἰδόντες δέ:

- 1) Τὴν ἀπὸ 21.9.1977 αἴτησιν τοῦ Γεωργίου Π. Κορωναίου, αἰτουμένου τὴν ἐκδοσιν ἀποφάσεως διὰ τὴν σχηματισθεῖσαν πρὸ τοῦ ἔτους 1923 πάροδον ἀνώνυμον, κειμένην ἐντὸς τοῦ οἰκοδομικοῦ τετραγώνου 89 τοῦ περιχλειομένου ὑπὸ τῶν ὁδῶν Βασ. Γεωργίου Α', Θερμοπυλῶν, Ἀχιλλέως καὶ Μυρμηδόνων τοῦ ἐγκεκριμένου σχεδίου πόλεως.
- 2) Τὸ κάτωθι συμβόλαιον: 3356/3.2.1923 Συμβολαιογράφου Ἀλμυροῦ Χρ. Ι. Τριχαλινού ἀφορρὸν τὸ οἰκόπεδον Χρ. Παπαλεξανδρῆ (πρώην Ἀντ. Μαστίχα), εἰς τὸ ὁποῖον ἀναφέρεται ὡς ὄριον ἢ ὑπ' ὄψιν πάροδος.
- 3) Τὴν ὑπ' ἀριθ. 3770/21.9.1977 ἐσβαίωσιν τοῦ Δήμου Ἀλμυροῦ ἐσβαίοντος ὅτι ἡ πάροδος προϋφίστατο τοῦ ἔτους 1923.
- 4) Τὸ ἀπὸ Σεπτεμβρίου 1977 τοπογραφικὸν διάγραμμα τοῦ Ὑπομηχανικοῦ Γ. Κορωναίου, θεωρηθὲν ὑπὸ τοῦ Δ/ντοῦ Τ.Υ.Ν. Μαγνησίας.
- 5) Τὴν ὑπ' ἀριθ. 22/4.10.1977 πράξιν τοῦ Περιφερειακοῦ Συμβουλίου Δημ. Ἔργων Τμήματος Ν. Μαγνησίας (θέμα 11), ἀποφαινόμεθα:

Ὅτι ἡ σχηματισθεῖσα ιδιωτικὴ πρωτοβουλία ἐντὸς τοῦ ἐγκεκριμένου σχεδίου πόλεως Ἀλμυροῦ πάροδος ἀνώνυμος, κειμένη ἐντὸς τοῦ ὑπ' ἀριθ. 89 οἰκοδομ. τετραγώνου τοῦ περιχλειομένου ὑπὸ τῶν ὁδῶν Βασ. Γεωργίου Α', Θερμοπυλῶν, Ἀχιλλέως καὶ Μυρμηδόνων, ὡς εἰδικότερον ἀπεικονίζεται αὕτη εἰς τὸ θεωρηθὲν ὑπὸ τοῦ Δ/ντοῦ Τεχν. Ὑπηρεσιῶν Νομοῦ Μαγνησίας τοπογραφικὸν διάγραμμα, προϋφίστατο τοῦ Ν. Δ/τος 17.7.1923 «περὶ σχεδίων πόλεων κλπ.». μετὰ τὴν ἰσχὺν δὲ τούτου οὐδεμία ἀΐξησης τοῦ ἀρχικῶς σχηματισθέντος κοινοχρήστου χώρου ἔλαβεν χώραν.

Ἡ παρούσα δημοσιευθῆτω διὰ τῆς Ἐφημερίδος τῆς Κυβερνήσεως.

Ἐν Βέλω τῆ 10 Ὀκτωβρίου 1977

Ὁ Νομάρχης  
ΒΑΣ. ΑΝΑΣΤΑΣΙΑΔΗΣ

Περί ιδιωτικῆς παρόδου εἰς Καλὰ Νερὰ Ν. Μαγνησίας,  
προϋφισταμένης τοῦ ἔτους 1923.

## Ο ΝΟΜΑΡΧΗΣ ΜΑΓΝΗΣΙΑΣ

Ἐχοντες ὑπ' ὄψει:

- 1) Τίς διατάξεις τῆς παρ. 4 τοῦ ἀρθροῦ 20 τοῦ ἀπὸ 17.7.1923 Ν. Δ/τος «περὶ σχεδίων πόλεων κλπ.».
- 2) Τίς διατάξεις τοῦ Ν. 3200/55 «περὶ διοικητικῆς ἀποκεντρώσεως», ὡς συνεπληρώθησαν διὰ τοῦ ὑπ' ἀριθ. 532/70 Ν. Δ/τος «περὶ συμπληρώσεως τῶν διατάξεων περὶ διοικητικῆς ἀποκεντρώσεως».
- 3) Τίς διατάξεις τοῦ εἰς ἐκτέλεσιν τοῦ ὑπ' ἀριθ. 532/70 Ν. Δ/τος ἐκδοθέντος ὑπ' ἀριθ. 712/70 Β. Δ/τος «περὶ καθορισμοῦ τῶν διατηρουμένων ὑπὲρ τοῦ Ὑπουργοῦ Δημ. Ἔργων ἀρμοδιότητων» ὡς συνεπληρώθησαν καὶ ἐτροποποιήθησαν διὰ τῶν ὑπ' ἀριθ. 677/71 καὶ 198/72 Β. Δ/των.

Ἰδόντες δέ:

- 1) Τὴν ἀπὸ 23.8.1977 αἴτησιν τοῦ Ἰωάννου Γραμμενοπούλου, αἰτουμένου τὴν ἐκδοσιν ἀποφάσεως διὰ τὴν σχηματισθεῖσαν πρὸ ἔτους 1923 πάροδον ἀνώνυμον κειμένην ἐντὸς τοῦ οἰκοδομικοῦ τετραγώνου τοῦ περιχλειομένου ὑπὸ τῶν ὁδῶν Παραλιακῆς καὶ 1ης παραλλήλου τοῦ ἐγκεκριμένου σχεδίου πόλεως Καλῶν Νερῶν.
- 2) Τὴν ὑπ' ἀριθ. 468/23.7.1971 ἐσβαίωσιν τῆς Κοινότητος Καλῶν Νερῶν, ἐσβαίοντος ὅτι ἡ πάροδος προϋφίστατο τοῦ ἔτους 1923.
- 3) Τὸ ἀπὸ 16.8.1977 τοπογραφικὸν διάγραμμα τοῦ Ὑπομηχανικοῦ Ἰωάννου Καρναντάου, θεωρηθὲν ὑπὸ τοῦ Δ/ντοῦ Τ.Υ.Ν. Μαγνησίας.
- 4) Τὰς ὑπ' ἀριθ. 297/16.5.1970 καὶ 6676/16.7.1971 ἐνόρκους ἐσβαίωσεις ἐνώπιον τοῦ Εἰρηγοδικοῦ Βόλου Βασιλ. Καντερῆ καὶ Συμβολαιογράφου Μηλεῶν Νικολάου Ραπτοδήμου.
- 5) Τὴν ὑπ' ἀριθ. 22/4.10.1977 πράξιν τοῦ Περιφ/κοῦ Συμβουλίου Δημ. Ἔργων Τμήματος Ν. Μαγνησίας. (θέμα 8), ἀποφαινόμεθα:

Ὅτι ἡ σχηματισθεῖσα ιδιωτικὴ πρωτοβουλία ἐντὸς τοῦ ἐγκεκριμένου σχεδίου πόλεως Καλῶν Νερῶν πάροδος ἀνώνυμος κειμένη ἐντὸς τοῦ ὑπ' ἀριθ. οἰκοδομ. τετραγώνου τοῦ περιχλειομένου ὑπὸ τῶν ὁδῶν Παραλιακῆς καὶ 1ης Παραλλήλου, ὡς εἰδικότερον ἀπεικονίζεται αὕτη εἰς τὸ θεωρηθὲν ὑπὸ τοῦ Δ/ντοῦ Τεχν. Ὑπηρε. Νομοῦ Μαγνησίας τοπογραφικὸν διάγραμμα, προϋφίστατο τοῦ Ν. Δ/τος 17.7.23 «περὶ σχεδίων πόλεων κλπ.», μετὰ τὴν ἰσχὺν δὲ τούτου οὐδεμία ἀΐξησης τοῦ ἀρχικῶς σχηματισθέντος κοινοχρήστου χώρου ἔλαβε χώραν.

Ἡ παρούσα δημοσιευθῆτω διὰ τῆς Ἐφημερίδος τῆς Κυβερνήσεως.

Βόλος, 13 Ὀκτωβρίου 1977

Ὁ Ἀναπληρωτὴς Νομάρχης  
Π. ΛΑΜΠΡΟΠΟΥΛΟΣ