

# ΕΦΗΜΕΡΙΣ ΤΗΣ ΚΥΒΕΡΝΗΣΕΩΣ

## ΤΗΣ ΕΛΛΗΝΙΚΗΣ ΔΗΜΟΚΡΑΤΙΑΣ

ΕΝ ΑΘΗΝΑΙΣ  
ΤΗ 31 ΔΕΚΕΜΒΡΙΟΥ 1977

ΤΕΥΧΟΣ ΤΕΤΑΡΤΟΝ

ΑΡΙΘΜΟΣ ΦΥΛΛΟΥ  
570

### ΠΕΡΙΕΧΟΜΕΝΑ

#### ΑΠΑΛΛΟΤΡΙΩΣΕΙΣ

##### ΑΠΟΦΑΣΕΙΣ

Περί κηρύξεως ως άναδασωτέας έκτασως στην περιφέρεια της Κοινότητας Περιστέρας στο Νομό 'Αχαΐας. .... 1

#### ΠΟΛΕΟΔΟΜΙΑ

##### ΑΠΟΦΑΣΕΙΣ

Περί χαρακτηρισμού ιδιωτικής παρόδου εν 'Αθήναις ως νομίμως υφισταμένης, πρό του έτους 1923 άνευ μεταβολής των διαστάσεων αυτής. ... .. 2

Περί έγκρίσεως τροποποιήσεως του ρυμοτομικού σχεδίου οικισμού Βραχλι Καλαβρύτων Ν. 'Αχαΐας. .... 3

Περί έγκρίσεως τροποποιήσεως του ρυμοτομικού σχεδίου πόλεως Καλαβρύτων Ν. 'Αχαΐας. ... .. 4

##### ΑΝΑΚΟΙΝΩΣΕΙΣ

Περί ειδοποιήσεως γενομένης παρακαταθέσεως αποζημιώσεως ακινήτων τμημάτων οικόπεδων Δήμου Λαγκαδά Ν. Θεσσαλονίκης. ... .. 5

Περί ειδοποιήσεως γενομένης παρακαταθέσεως αποζημιώσεως ακινήτων προς διάνοξιν της Πλατείας Δήμου Λαγκαδά Ν. Θεσσαλονίκης. ... .. 6

Περί ειδοποιήσεως της γενομένης παρακαταθέσεως αποζημιώσεως λόγω προσκυρώσεως ακινήτων εν Σέρραις. 7

#### ΑΠΑΛΛΟΤΡΙΩΣΕΙΣ

##### ΑΠΟΦΑΣΕΙΣ

'Αριθ. Ζα/2.751

(1)

Περί κηρύξεως ως άναδασωτέας έκτασως στην περιφέρεια της Κοινότητας Περιστέρας στο Νομό 'Αχαΐας.

#### Ο ΝΟΜΑΡΧΗΣ ΑΧΑΪΑΣ

'Εχοντας υπόψη:

1. Τις διατάξεις των άρθρων 188, 191, 195 έως 205 του Ν.Δ. 86/69 (περί Δασικού Κώδικος), καθώς και τις διατά-

ξεις των άρθρων 24 και 117 του Συντάγματος της Χώρας.

2. Τις 5684/4499/έγκ. 48/11.2.71, 88854/7483/έγκ. 104/1.10.75, 114812/2946/έγκ. 154/24.12.75, 10582/539/13.2.76, 215696/1451/9.5.77 και 217606/1610/13.3.1977 διαταγές 'Υπουργείου Γεωργίας.

3. Τις περί άποικεντρόσεως διατάξεις των Ν. 3200/55, Ν.Δ. 532/70 και Β.Δ. 709/70.

4. Την 4687/21.9.77 πρόταση του Δασαρχείου Αιγίου και χωρίς πρόταση της Φιλοδασικής 'Επιτροπής Αιγίου, γιατί δεν λειτουργεί.

5. Το με κλίμακα 1:50.000 τοπογραφικό σχεδιάγραμμα της άναδασωτέας έκτασως, καθώς και το από 21.9.77 με κλίμακα 1:2.000 πρόχειρο σχεδιάγραμμα της ίδιας έκτασης, τα όποια έχει καταρτίσει ο Δασάρχης Αιγίου Νικόλαος Χοχλιούρος, αποφασίζουμε:

Κηρύσσουμε ως άναδασωτέα, με σκοπό την άποκατάσταση της δασικής θλαστήσεως από έλάτη, μαύρη πεύκη κλπ. ή όποια ύπηρχε, αλλά καταστράφηκε από πυρκαγιά που έγινε στις 29 Αυγούστου 1977 και την ολοκληρωτική αναγέννησή της, την κατωτέρω δασική έκταση, συνολικού έμβαδου έκατο (100) στρέμματα, ή όποια φέρει την τοπωνυμία «Πλαγιά Κουτρούφη» και βρίσκεται στην περιφέρεια της Κοινότητας Περιστέρας της 'Επαρχίας Αιγιαλείας του Νομού 'Αχαΐας, όπως αυτή φαίνεται στο σχετικό χάρτη και συνορεύει: όπως παρακάτω:

Τα όριά της αρχίζουν από το πλησίον του ύδραγωγείου άρδευτικού αύλακα, άνέρχονται στο περιβάλλο κληρονόμων Γεωργ. 'Αντζουλά, από εκεί ακολουθούν το σύρραχο και φθάνουν στον άγρο Δημ. Καρβέλη από εκεί ακολουθούν το ρέμμα πλάκας μέχρι τη συνάντησή του ήμιονικού δρόμου Καλαβρύτων, τον όποιο ακολουθούν μέχρι τη ράχη Κουτρούφη, από εκεί ακολουθούν το ρέμμα Κουτρούφη προς τα κάτω, μέχρι τον άρδευτικό αύλακα, τον όποιον ακολουθούν μέχρι το σημείο που άρχισαν.


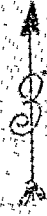
'Η άπόφαση, αυτή να δημοσιευθεί στην 'Εφημερίδα της Κυβερνήσεως.

Πάτραι, 26 Σεπτεμβρίου 1977

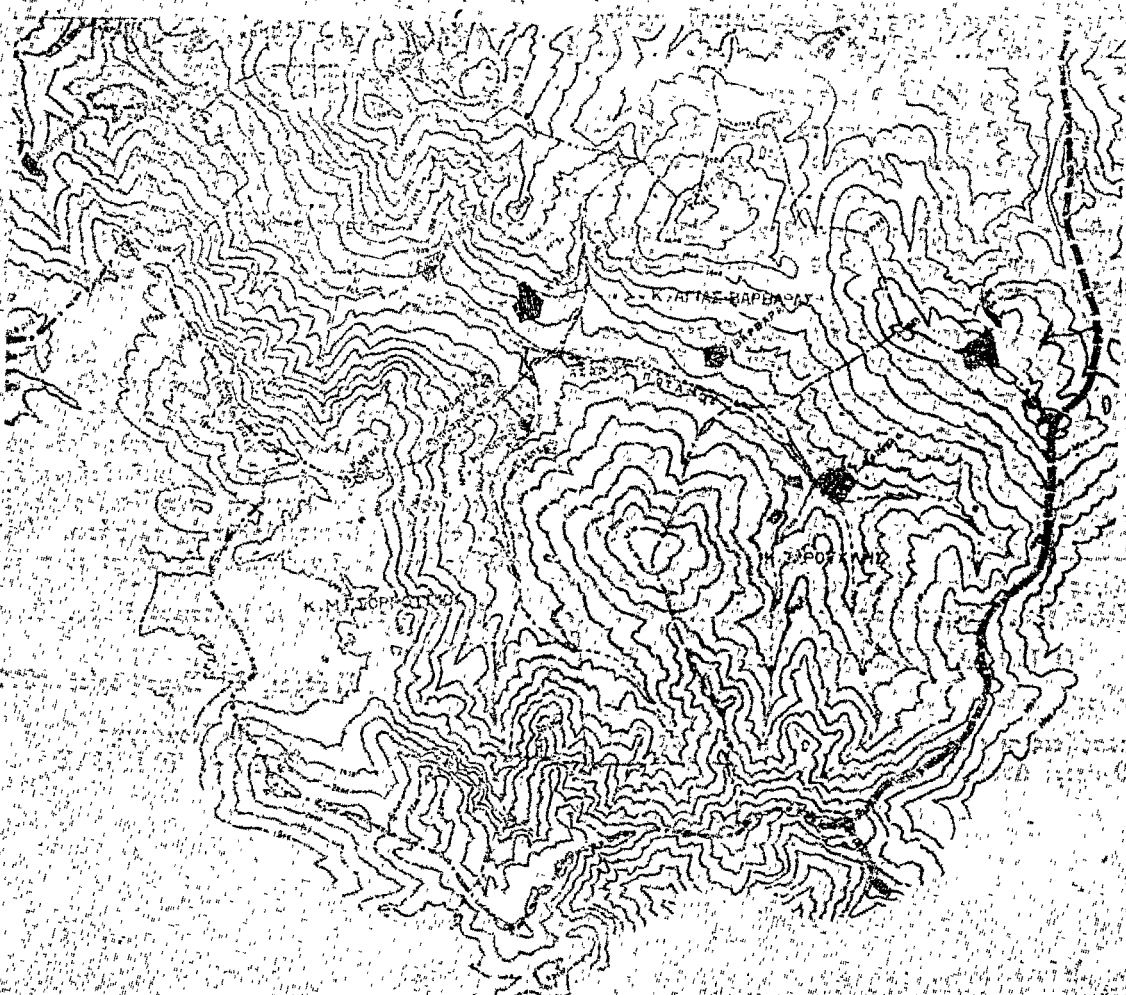
'Ο Νομάρχης  
ΣΠΥΡ. ΤΣΙΡΚΑΣ

ΔΙΑΓΡΑΜΜΑ ΑΝΑΔΕΙΞΗΣ ΕΚΤΑΣΕΩΣ

ΕΙΣ ΘΕΣΙΝ ΤΡΑΠΕΖΑΣ ΚΟΥΤΡΑΛΩΝ ΤΡΟΙ  
ΦΥΛΙΑΣ ΤΡΕΙΣΚΕΡΑΙΩΝ ΑΙΩΝΙΟΝ ΚΑΙ  
ΕΤΩΣ 100 ΑΠΡΟΚΑΤΑΡΑΝ  
ΚΑΤΑΣΤΑΣ 1:2.000



Υποκείμενα  
• Τροίσι  
• ποταμός Βιθυνίας  
• κτίρια 24 19 18  
• κτίρια 1:250.000  
• 150 200 300 400  
ΕΚΚΑΤΟΝ  
ΤΡΟΙΣΙ  
Απόκτ. 24 19 18  
• 24 19 18  
• 24 19 18



## ΠΟΛΕΟΔΟΜΙΑ

## ΑΠΟΦΑΣΕΙΣ

Αριθ. 587317/2404

(2)

Περί χαρακτηρισμού ιδιωτικής παρόδου εν Αθήναις ως νομίμως ύφισταμένης, πρὸ τοῦ ἔτους 1923 ἄνευ μεταβολῆς τῶν διαστάσεων αὐτῆς.

Ο ΝΟΜΑΡΧΗΣ ΑΤΤΙΚΗΣ  
ΔΙΑΜΕΡΙΣΜΑ ΑΘΗΝΩΝ

Ἐχόντες ὑπ' ὄψει:

- 1) Τίς διατάξεις τῆς παρ. 4 τοῦ ἄρθρου 20 τοῦ ἀπὸ 17.7.1923 Ν.Δ. «περὶ Σχεδίων Πόλεως κλπ.».
- 2) Τὰς διατάξεις τοῦ Ν. 3200 «περὶ διοικητικῆς ἀποκεντρώσεως» ὡς οὗτος συνειληρώθη καὶ ἐτροποποιήθη μεταγενεστέρως.
- 3) Τὰς διατάξεις τῆς παρ. 1 τοῦ ἄρθρου 5 τοῦ Ν.Δ. 1147/1972 «περὶ διοικήσεως τῆς μεζονος Πρωτεύουσας».
- 4) Τὰς διατάξεις τοῦ ἄρθρου 3 τοῦ ὑπ' ἀριθ. 805/72 Β.Δ. «περὶ καθιερωμένου διατηρουμένου ὑπὲρ τοῦ Νομάρχου Ἀττικῆς ἀρμοδιοτήτων κλπ.».
- 5) Τὴν ὑπ' ἀριθ. Συνεδρία 40 Πράξι 29 γνωμοδότησιν τοῦ παρ' ἡμῶν Συμβουλίου Δημοσίων Ἔργων.
- 6) Τὴν ἀπὸ 30.9.77 αἴτησιν τοῦ αἰτούντος τὸν χαρακτηρισμὸν τῆς ὁδοῦ («Καπαδοκίας») κειμένης ἐντὸς τοῦ Ο.Τ. τοῦ περικλειομένου ὑπὸ τῶν ὁδῶν Δωδώνης—Ἐανθίππης—Σκαμάνδρου καὶ Κλυτίας ὡς νομίμως ὑφισταμένης ἀπὸ τοῦ ἔτους 1923 ἄνευ μεταβολῆς τῶν διαστάσεων αὐτῆς.
- 7) Τὸ ὑπ' ἀριθ. συμβόλιον 22387/4.7.1923 Συμβολαιογράφου Ἀθηνῶν Ζήση Γεωργίου, ἐξ ὧν προκύπτει ὅτι ἡ ὁδὸς Καπαδοκίας ἐντὸς τοῦ Ο.Τ. τοῦ περικλειομένου ὑπὸ τῶν ὁδῶν Δωδώνης—Ἐανθίππης—Σκαμάνδρου καὶ Κλυτίας ἐσχηματίσθη πρὸ τῆς ἰσχύος τοῦ ἡγουμένου διατάγματος καὶ ἄνευ μεταβολῆς τῶν διαστάσεων αὐτῆς, ἀποφασίζομεν:

Χαρακτηρίζομεν τὴν ιδιωτικὴν παρόδον ὑπὸ τὴν ἐπωνυμίαν Καπαδοκίας εἰς Ἀθήνας ἐντὸς τοῦ Ο.Τ. τοῦ περικλειομένου ὑπὸ τῶν ὁδῶν Δωδώνης, Ἐανθίππης, Σκαμάνδρου καὶ Κλυτίας ὡς νομίμως ὑφισταμένην.

Ἐν Ἀθήναις τῆ 7 Δεκεμβρίου 1977

Ὁ Ἀναπληρωτὴς Νομάρχης  
Β. ΠΑΠΑΚΩΣΤΑΣ

Αριθ. Η. 30732

(3)

Περί ἐγκρίσεως τροποποιήσεως τοῦ ρυμοτομικοῦ σχεδίου οἰκισμοῦ Βραχνί Καλαβρύτων.

Ο ΝΟΜΑΡΧΗΣ ΑΧΑΪΑΣ

Ἐχόντας ὑπόψη:

1. Τίς διατάξεις τοῦ Νόμου 3200/55 «περὶ διοικητικῆς ἀποκεντρώσεως» καὶ τίς διατάξεις τοῦ ἀπὸ 28.6.55 Β.Δ.

«περὶ ἐξαίρεσεως ἀπὸ τῆς ἀρμοδιότητος τῶν Νομαρχῶν μερικῶν ἀντικειμένων ἀρμοδιότητος τοῦ Ὑπουργείου Δ.Ε.».

2. Τίς διατάξεις τοῦ 532/70 Ν.Δ. «περὶ συμπληρώσεως τῶν διατάξεων περὶ διοικητικῆς ἀποκεντρώσεως».

3. Τίς διατάξεις τοῦ 712/70 Β.Δ.

4. Τὴν Α7/16/11/7.10.70 κοινὴ ἀπόφασις τῶν Ὑπουργῶν Προεδρίας Κυβερνήσεως Ἐσωτερικῶν καὶ Δημ. Ἔργων «περὶ ὀργανώσεως τῶν Περιφερειακῶν Ὑπηρεσιῶν τοῦ Ὑπουργείου Δημ. Ἔργων».

5. Τὴν Α. 111814/13.10.1970 ἐγκ. Α. 311 Ὑπουργείου Δημ. Ἔργων «περὶ ἐφαρμογῆς τῶν δ/ξέων περὶ ἀποκεντρώσεως ἀρμοδιότητων».

6. Τίς διατάξεις τοῦ Π.Δ. 910/77 «περὶ ὀργανισμοῦ τοῦ Ὑπουργ. Δ.Ε.».

7. Τίς διατάξεις τοῦ ἀπὸ 17.7.1923 Ν.Δ. «περὶ σχεδίων τῶν πόλεων».

8. Τίς σχετικὰς διατάξεις τοῦ Γ.Ο.Κ.

9. Τὸ ἀπὸ 28.9.1874 Β.Δ. «περὶ ἐγκρίσεως τοῦ ρυμοτομικοῦ σχεδίου οἰκισμοῦ Βραχνί Καλαβρύτων».

10. Τίς διατάξεις τοῦ Ν.Δ. 1018/1971/Φ.Ε.Κ./220 τευχ. Α' 1.11.71 «περὶ τροποποιήσεως καὶ συμπληρώσεως τοῦ Α.Ν. 314/1968 κλπ.».

11. Τίς 123/1975 καὶ 164/77 ἀποφάσεις τοῦ Δημοτικοῦ Συμβουλίου Καλαβρύτων μετὰ τὴν ὁποία προτείνεται ἡ τροποποίηση τοῦ ἐγκεκριμένου σχεδίου τοῦ οἰκισμοῦ Βραχνί Καλαβρύτων.

12. Τὴν ἀπὸ 7 Μαΐου 1977 βεβαίωση τοῦ Δημάρχου Καλαβρύτων ὅτι ἀπὸ τὴν προτεινόμενη τροποποίηση καμμιὰ ἄρτια ἰδιωκτηρία δὲν γίνεται μὴ ἄρτια.

13. Τὸ ἀπὸ 5 Ἰουλίου 1977 τοπογραφικὸ διάγραμμα.

14. Τὴν ἀπὸ 27 Μαΐου 1977 δημοσίευση στὴν ἐξώθυρα τοῦ Δημαρχείου πινακίδα δημοσιεύσεων καὶ θυροκολλήσεων στὶς ἐξώθυρες τῶν ἐκκλησιῶν τῆς πόλεως καὶ τῶν συνοικισμῶν τοῦ Δήμου.

15. Ἀποδεικτικὰ ἐπιδόσεις.

16. Τὴν 104/77 ἀπόφασις τοῦ Δημοτικοῦ Συμβουλίου Καλαβρύτων μετὰ τὴν ὁποία ἐπικυροῦται ἡ 123/75 ἀπόφασίς του.

17. Τὴν σύμφωνη γνωμοδότησις τοῦ Ν.Σ.Δ.Ε. τοῦ διατυπώθηκε στὸ 23/12/25.11.1977 πρακτικὸ του, ἀποφασίζομεν:

Ἐγκρίνομε τὴν τροποποίησιν τοῦ σχεδίου πόλεως τοῦ οἰκισμοῦ Βραχνί Καλαβρύτων μετὰ τὴν μετατόπισιν τῆς ἐμπρὸς ἀπὸ τὴν ἐκκλησίαν διερχομένης ὁδοῦ πρὸς βορρᾶν καὶ διευρύνσεως τοῦ χώρου τῆς ἐκκλησίας πρὸς δημιουργίαν κοινόχρηστου χώρου μπροστὰ ἀπὸ τὰ δύο παρακείμενα οἰκοδομικὰ τετράγωνα καὶ ἀναλυτικώτερα ὅπως φαίνεται στὸ ἀπὸ 5 Ἰουλίου 1977 σχεδιάγραμμα τοῦ Πολιτικοῦ Ὑπομηχανικοῦ Ἡλία Μπαλασμπούλου, τὸ ὁποῖο εἶναι θεωρημένο ἀπὸ τὸν Προϊστάμενον Τμ. Πολ.οδ. Ἐφαρμογῶν τῆς Δ/σεως Τ.Υ. Ν. Ἀχαΐας καὶ ὀρίζεται μετὰ κόκκινη καὶ πράσινη γραμμὴν.

Ἡ ἀπόφασις αὐτὴ μετὰ σχεδιάγραμμα νὰ δημοσιευθεῖ ἐντὸς Ἐφημερίδα τῆς Κυβερνήσεως.

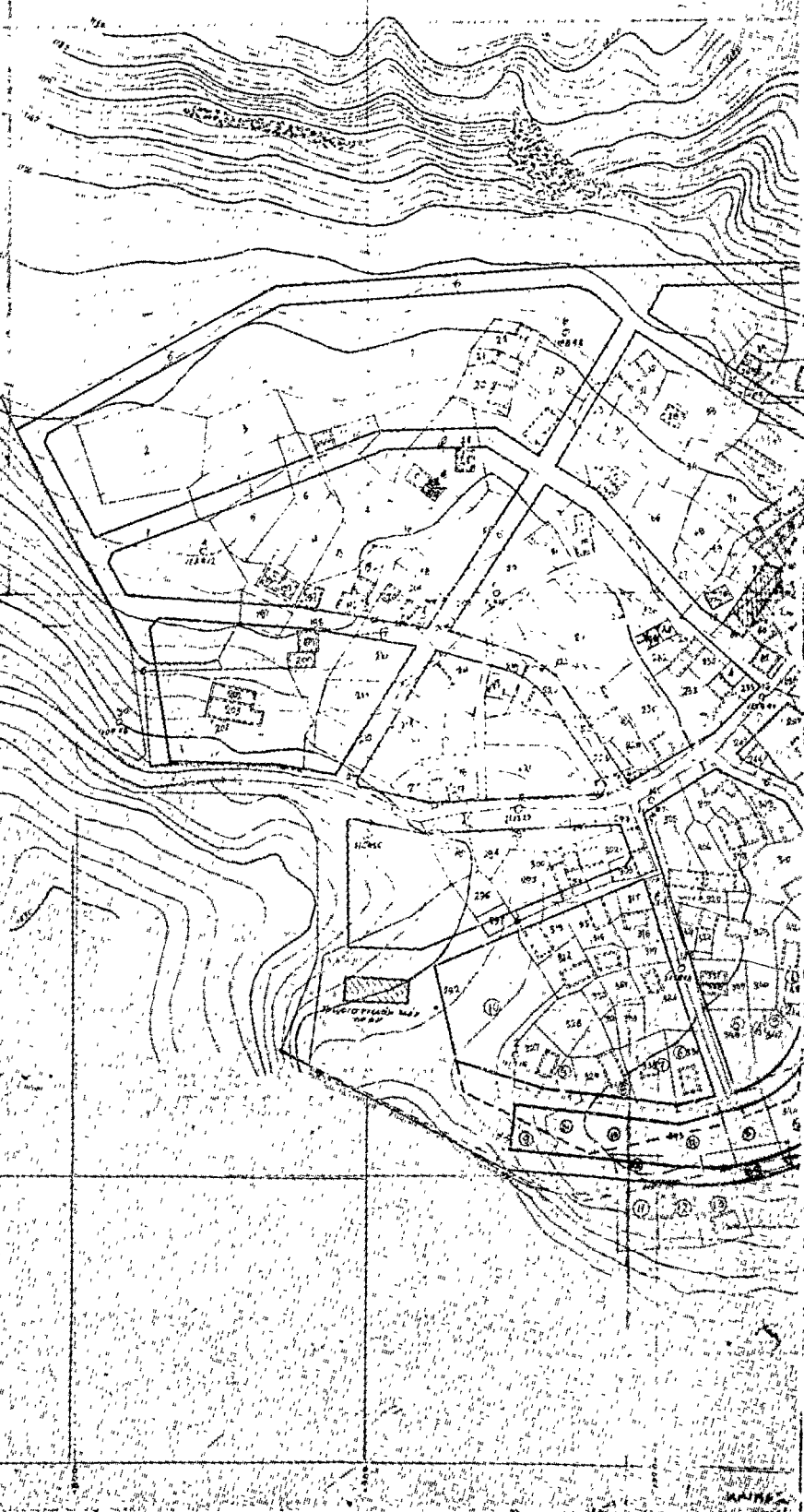
Πάτρα, 3 Δεκεμβρίου 1977

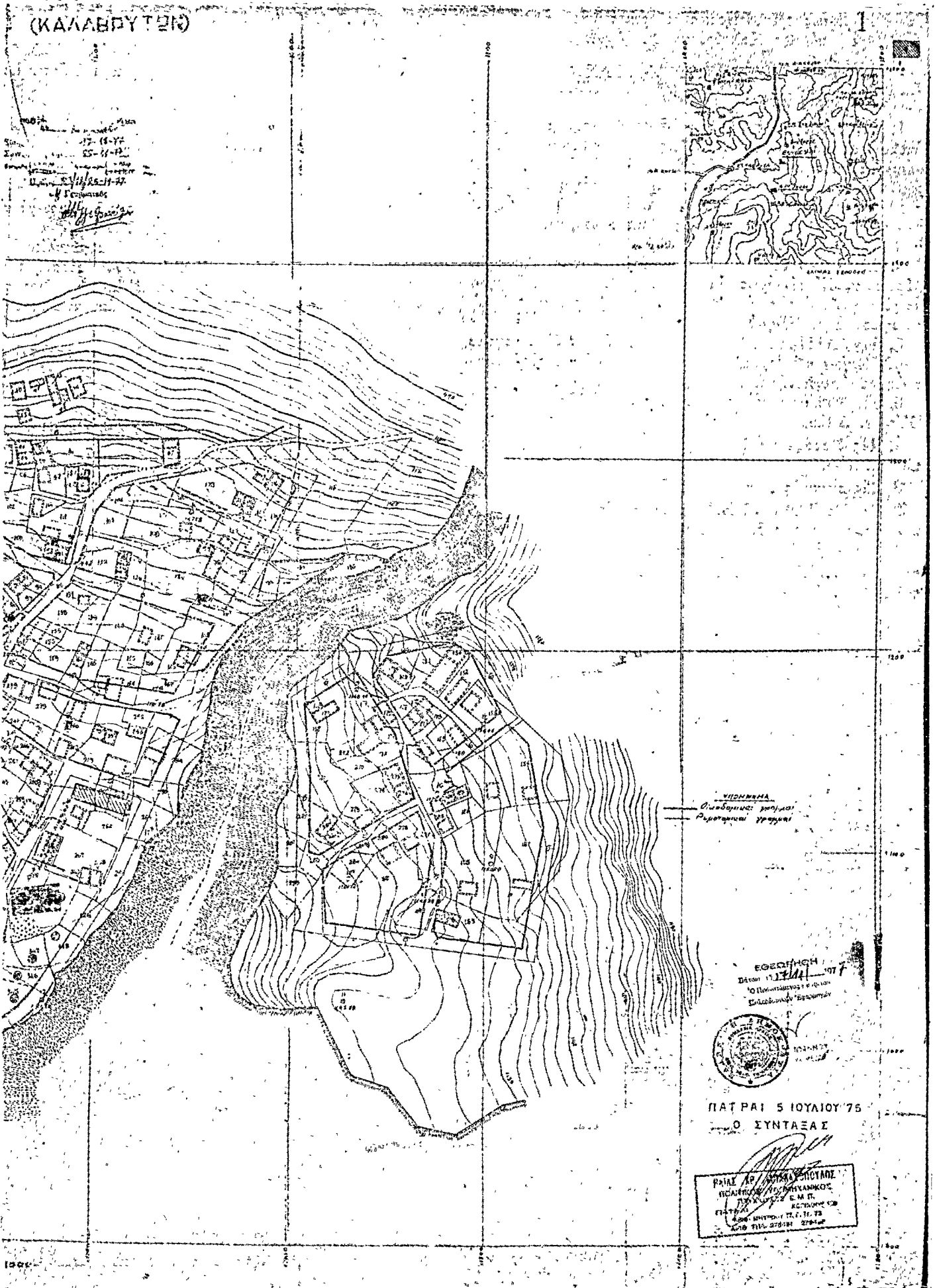
Ὁ Νομάρχης  
ΣΠ. ΤΣΙΡΚΑΣ

ΤΟΠΟΓΡΑΦΙΚΟΝ ΔΙΑΓΡΑΜΜΑ

ΠΡΟΤΕΙΝΟΜΕΝΗ ΓΡΟΦΟΠΟΙΗΣΙΣ ΕΝ ΤΩ Ε Ρ Ι Σ ΝΟΥ ΣΧΕΔΙΟΥ  
ΕΝ ΤΩ ΒΡΑΧΙ ΚΑΙ ΑΡΧΙΤΕΚΤΟΝ  
ΔΙΑ ΜΕΤΑΦΟΡΗΣ ΤΗΣ ΚΑΘΙΣΤΑΣΕΩΣ ΤΗΣ ΠΛΑΝΗΣΙΑΣ ΟΔΟΥ  
ΠΡΟΣ ΑΣΦΟΔΕΥΣΙΝ ΕΠΙΥΨΕΟΥ ΧΩΡΟΥ ΤΗΣ ΕΜΚΑΝΗΣΙΑΣ (ΠΑΡΚΟΥ)

Α/Α	ΑΡΙΘΜΟΣ ΠΛΑΝΗΣΙΑΣ	ΑΡΙΘΜΟΣ ΔΙΑΚΟΜΗΣ
1	1	1
2	2	2
3	3	3
4	4	4
5	5	5
6	6	6
7	7	7
8	8	8
9	9	9
10	10	10
11	11	11
12	12	12
13	13	13
14	14	14
15	15	15
16	16	16
17	17	17
18	18	18
19	19	19
20	20	20
21	21	21
22	22	22





Αριθ. Η. 30731

(4)

Περί έγκρίσεως τροποποιήσεως του ρυμοτομικού σχεδίου της πόλεως Καλαβρύτων Ν. Αχαΐας.

## Ο ΝΟΜΑΡΧΗΣ ΑΧΑΪΑΣ

Έχοντας υπόψη:

1. Τις διατάξεις του Νόμου 3200/55 (περί διοικητικής αποκεντρώσεως) και τις διατάξεις του από 28.6.55 Β. Δ. (περί εξαιρέσεως από της αρμοδιότητος των Νομαρχών μερικών αντικειμένων αρμοδιότητος του Υπουργείου Δ.Ε.).
- 2) Τις διατάξεις του 532/70 Ν.Δ. «περί συμπληρώσεως των διατάξεων (περί διοικητικής αποκεντρώσεως)».
3. Τις διατάξεις του 720/70 Β.Δ.
4. Τη Δ7/16/11/7.10.70 κοινή απόφαση των Υπουργών Προεδρίας Κυβερνήσεως Έσωτερικών και Δημ. Έργων «περί οργανώσεως των Περιφερειακών Υπηρεσιών του Υπουργείου Δημ. Έργων».
5. Την Α111814/13.10.1970 έγχ. Α.311 Υπουργείου Δημ. Έργων «περί εφαρμογής των διατάξεων περί αποκεντρώσεως αρμοδιοτήτων».
6. Τις διατάξεις του Π.Δ. 910/77 «περί Οργανισμού του Υπουργ. Δ.Ε.».
7. Τις διατάξεις του από 17.7.1923 Ν.Δ. «περί σχεδίων των πόλεων».
8. Τις σχετικές διατάξεις του Γ.Ο.Κ.
9. Το από 28.9.1974 Β.Δ. «περί έγκρίσεως του ρυμοτομικού σχεδίου πόλεως Καλαβρύτων».
10. Τις διατάξεις του Ν.Δ. 1018/1971/Φ.Ε.Κ. 220 τεύχ. Α' 1.11.71 «περί τροποποιήσεως και συμπληρώσεως του Α.Ν. 314/1968 κλπ.».

11. Τις 96/77 και 157/77 αποφάσεις του Δημοτικού Συμβουλίου Καλαβρύτων, με τις οποίες προτείνεται ή τροποποίηση του έγκεκριμένου ρυμοτομικού σχεδίου της πόλεως Καλαβρύτων.

12. Την από 21.7.77 βεβαίωση του Δημάρχου Καλαβρύτων ότι από την προτεινόμενη τροποποίηση καμμία άρτια ιδιοκτησία δεν γίνεται μη άρτια.

13. Το από 16.1.1977 τοπογραφικό διάγραμμα.

14. Τις από 3 Ιουνίου 1977 και 9 Ιουλίου 1977 δημοσιεύσεις στην πινακίδα δημοσιεύσεων και δημοκολλήσεων στην έξωθυρα του Δημαρχείου, στις έξωθυρες των εκκλησιών της πόλεως και των συνοικισμών του Δήμου.

15. Το 1692/24 Ιουνίου 1977 έγγραφο του Δήμου με τις αποδείξεις παραλαβής του από τους παροδούς.

16. Την 157/77 απόφαση του Δημοτικού Συμβουλίου Καλαβρύτων με την οποία επικυρώνεται ή 94/77 απόφασή του.

17. Τη σύμφωνη γνωμοδότηση του Ν.Σ.Δ.Ε. που διατυπώθηκε στο 23/11/25.11.1977 πρακτικό του, αποφασίζουμε:

Έγκρίνουμε την τροποποίηση του έγκεκριμένου ρυμοτομικού σχεδίου της πόλεως Καλαβρύτων με τη μετατροπή του με αριθ. 14 οικοπέδου του 21 οικοδομικού τετραγώνου σε κοινόχρηστο χώρο και αναλυτικότερα όπως φαίνεται στο από 16 Ιανουαρίου 1977 σχεδ άγραμμα του Πολ. Μηχανικού Γεωργίου Κακκανά το οποίο είναι θεωρημένο από τον Προϊστάμενο Τμήματος Πολεοδομικών Έφαρμογών της Δ/νσεως Τ.Υ. Ν. Αχαΐας που φαίνεται με κόκκινη γραμμή.

Η απόφαση αυτή με σχεδιάγραμμα να δημοσιευθεί στην Εφημερίδα της Κυβερνήσεως.

Πάτρα, 3 Δεκεμβρίου 1977

Ο Νομάρχης  
ΣΠ. ΤΣΙΡΚΑΣ



## ΑΝΑΚΟΙΝΩΣΕΙΣ

Αρ.Φ. Δ.Η. 49362

(5)

Περί ειδοποίησης γενομένης παρακαταθέσεως αποζημιώσεως ακινήτων τμημάτων οικηπέδων Δήμου Λαγκαδά.

Ο ΠΡΟΪΣΤΑΜΕΝΟΣ Δ/ΝΣΕΩΣ ΠΟΛΕΟΔΟΜΙΑΣ  
ΝΟΜΟΥ ΘΕΣΣΑΛΟΝΙΚΗΣ

Ανακοινού ότι κατέβηκεν ποσόν αποζημιώσεως λόγω αναγκαστικής απαλλοτριώσεως ακινήτων τμημάτων οικηπέδων δια του κάτωθι γραμματίου συστάσεως παρακαταθήκης:

## ΤΑΜΕΙΟΝ ΠΑΡΑΚΑΤΑΘΗΚΩΝ ΚΑΙ ΔΑΝΕΙΩΝ

## ΥΠΟΚΑΤΑΣΤΗΜΑ ΘΕΣΣΑΛΟΝΙΚΗΣ

Όδός Έρμου και Καρόλου Ντήλ

ΓΡΑΜΜΑΤΙΟΝ ΣΥΣΤΑΣΕΩΣ ΠΑΡΑΚΑΤΑΘΗΚΗΣ  
Ποσού Δραχμῶν 861.700

No 227473

Ό Διευθυντής του Ταμείου Πληρωμῶν Θεσσαλονίκης κατέβηκεν εἰς τὸ Ταμεῖον Παρακαταθηκῶν καὶ Δανείων δραχμὰς ὀκτακοσίας ἐξήκοντα μίαν χιλιάδας ἑπτακοσίας ἐπὶ τῇ κατωτέρω αἰτία: Αποζημιώσεις καθορισθεῖσα, δυνάμει τῶν ὑπ' ἀριθ. 1326/76 καὶ 1398/76, ἀποφάσεων τοῦ Μογ. Πρωτ. Θεσσαλονίκης ὡς καὶ τῆς ὑπ' ἀριθ. 45/76 ἀποφάσεως τοῦ Δημοτικοῦ Συμβουλίου τοῦ Δήμου Λαγκαδά, διὰ τήν, κατόπιν τῆς ὑπ' ἀριθ. 85/1973 πράξεως τακτοπ. τοῦ Π.Γ.Θ. κυρωθείσης διὰ τῆς ὑπ' ἀριθ. 26361/73 ἀποφ. Νομαρχίας Θεσσαλονίκης, ρυμοτόμησιν δαπάναις τοῦ προῦ/σμοῦ τοῦ Υ. Δ.Ε., τμημάτων οικηπέδων ὑπὸ στοιχεῖα 1) 1ερ—1ερ—37ερ—38ερ,—1ερ, 2) 4ερ—5ερ—35ερ—36ερ—4ερ, 3) 5ερ—10ερ—31ερ—32ερ—33ερ—34ερ—5ερ καὶ 4) 10ερ—9ερ—18ερ—19ερ—23ερ—24ερ—33ερ—32ερ—31ερ—10ερ ἐμβ. ἀντιστοίχως 17,50μ2 39,00μ2, 94,50μ2 καὶ 138,90μ2 φερομένων ἐν τῇ ἀνωτέρω πράξει ἐπ' ὀνόματι τῶν 1) κληρονόμων Δημητρίου Κανελλάκη, 2) Κληρονόμων Ἰωάννου Κρυωνᾶ, 3) κληρονόμων Γεωργίου Δήμου καὶ 4) Χρήστου Μιχαηλίδη ἀντιστοίχως ἀποτέα εἰς τοὺς κατὰ νόμον ἀναγνωρισθῆσμενους δικαιούχους.

Ἡ ὡς ἄνω παρακαταθήκη συνεστήθη διὰ τῆς ὑπ' ἀριθ. 139719/6.8.77 ἐπιταγῆς πρακτορείου Ἐλλοτραπέζης ἐκδοθείσης εἰς ἐξόφλησιν τοῦ ὑπ' ἀριθ. 7854/77 Χρημ. Ἐντάλλματος Υ.Ε.Ε. Νομαρχίας Θεσσαλονίκης. Κ. 1885

Ἐν Θεσσαλονίκῃ τῇ 6 Αὐγούστου 1977

Ό Προϊστάμενος τοῦ Ὑποκαταστήματος  
Κ. ΒΟΡΤΣΕΛΑΣ

Ό Προϊστάμενος Δ.Τ.Υ.Ν.Θ.  
Γ. ΓΕΩΡΓΑΚΟΠΟΥΛΟΣ

Αρ.Φ. 48751

(6)

Περί ειδοποίησης γενομένης παρακαταθέσεως αποζημιώσεως ακινήτων πρὸς διάνοξιν τῆς πλατείας Δήμου Λαγκαδά.

Ο ΠΡΟΪΣΤΑΜΕΝΟΣ Δ/ΝΣΕΩΣ ΠΟΛΕΟΔΟΜΙΑΣ  
ΝΟΜΟΥ ΘΕΣΣΑΛΟΝΙΚΗΣ

Ανακοινού ότι κατέβηκεν ποσόν αποζημιώσεως λόγω αναγκαστικής απαλλοτριώσεως ακινήτων πρὸς διάνοξιν τῆς πλατείας Δήμου Λαγκαδά διὰ τοῦ κάτωθι γραμματίου συστάσεως παρακαταθήκης:

## ΤΑΜΕΙΟΝ ΠΑΡΑΚΑΤΑΘΗΚΩΝ ΚΑΙ ΔΑΝΕΙΩΝ

## ΥΠΟΚΑΤΑΣΤΗΜΑ ΘΕΣΣΑΛΟΝΙΚΗΣ

Όδός Έρμου καὶ Καρόλου Ντήλ

ΓΡΑΜΜΑΤΙΟΝ ΣΥΣΤΑΣΕΩΣ ΠΑΡΑΚΑΤΑΘΗΚΗΣ  
Ποσού Δραχμῶν 169.840

No 231753

Ό Διευθυντής τοῦ Ταμείου Πληρωμῶν Θεσσαλονίκης κατέβηκεν εἰς τὸ Ταμεῖον Παρακαταθηκῶν καὶ Δανείων δραχμὰς ἑκατὸν ἐξήκοντα ἑννέα χιλιάδας ὀκτακοσίας τεσσαράκοντα ἐπὶ τῇ κατωτέρω αἰτία: Διαφορὰ ἀποζημιώσεως ἐπιδικασθεῖσα δυνάμει τῆς ὑπ' ἀριθ. 1634/21.11.75 ἀποφάσεως Ἐρετείου Θεσσαλονίκης, διὰ τήν, κατόπιν τῆς ὑπ' ἀριθ. 56/53 πράξεως ἀναλογισμοῦ τοῦ Π.Γ.Θ. νομίμως κυρωθείσης, ἀπαλλοτριώσιν ακινήτων, ρυμοτομηθέντων πρὸς διάνοξιν τῆς πλατείας Δήμου Λαγκαδά, φερομένων ἐπ' ὀνόματι τῶν α) Χρήστου Ἀλεξ. Τσαούση, 2) Χρυσούλας Ἀλεξ. Τσαούση καὶ 3) Πασχαλίνης Ἀλεξ. Τσαούση, ἀποδοτέα εἰς τοὺς κατὰ νόμον ἀναγνωρισθῆσμενους δικαιούχους.

Ἡ ὡς ἄνω Παρακαταθήκη συνεστήθη διὰ τῆς ὑπ' ἀριθ. 160412/18.11.77 ἐπιταγῆς πρακτορείου Ἐλλοτραπέζης, εἰς ἐξόφλησιν τοῦ ὑπ' ἀριθ. 8759/77 Χ.Ε. τῆς Υ.Ε.Ε. Νομαρχίας Θεσσαλονίκης. Κ. 2568

Ἐν Θεσσαλονίκῃ τῇ 18 Νομβρίου 1977

Ό Προϊστάμενος τοῦ Ὑποκαταστήματος  
ΕΜ. ΕΜΜΑΝΟΥΗΛ

Ό Προϊστάμενος Δ/νσεως Πολεοδομίας  
Γ. ΓΕΩΡΓΑΚΟΠΟΥΛΟΣ

(7)

Περί ειδοποίησης τῆς γενομένης παρακαταθέσεως ἀποζημιώσεως λόγω προσκυρώσεως ακινήτων ἐν Σέρραϊς.

Διὰ τοῦ ὑπ' ἀριθ. 11685/7.12.1977 γραμματίου συστάσεως Παρακαταθήκης τοῦ Γραφείου Παρακαταθηκῶν Σερρῶν τοῦ Ταμείου Παρακαταθηκῶν καὶ Δανείων, κατετέθη παρὰ τοῦ Νικολάου Κατζηφιλιππίδη τοῦ Διονυσίου, κατοικοῦ Σερρῶν. ὁδὸς Ραβινὲ 11, τὸ ποσὸν τῶν δραχμῶν διακοσίων ἐξήκοντα ἑννέα χιλιάδων πεντακοσίων (269.500), δι' ἀποζημιώσιν ἀπαλλοτριωθέντων (προσκυρωθέντων - ρυμοτομηθέντων) οἰκοπεδικῶν τμημάτων, συνολικοῦ ἐμβαδοῦ 49 Μ<sup>2</sup>, κειμένων ἐντὸς τοῦ ὑπ' ἀριθ. 207 Ο.Π. τῆς πόλεως Σερρῶν, βάσει τῆς ὑπ' ἀριθ. 3/1977 πράξεως τακτοποιήσεως τοῦ Πολεοδομικοῦ Γραφείου Σερρῶν, κυρωθείσης διὰ τῆς ὑπ' ἀριθ. 12793/19.7.77 ἀποφάσεως τοῦ Νομαρχοῦ Σερρῶν.

Ὡς προσωρινὴ τιμὴ μονάδος ἀποζημιώσεως τῶν προσκυρωθέντων οἰκοπεδικῶν τμημάτων, καθορίσθη τὸ ποσὸν τῶν δραχμῶν πέντε χιλιάδων πεντακοσίων (5.500) κατὰ τετρ. μέτρων, διὰ τῆς ὑπ' ἀριθ. 260/1977 ἀποφάσεως τοῦ Μονομελοῦς Πρωτοδικείου Σερρῶν.

Ὑπόχρεος τῆς καταβολῆς τῆς ἀποζημιώσεως τυγχάνει ὁ Νικόλαος Κατζηφιλιππίδης τοῦ Διονυσίου, κάτοικος Σερρῶν ὁδὸς Ραβινὲ 11.

Ἰδιοκτῆτης τῶν προσκυρουμένων οἰκοπεδικῶν τμημάτων φέρεται τὸ Ἑλληνικὸν Δημόσιον (Ὑπουργεῖον Καινωνικῶν Ὑπηρεσιῶν), ὅπερ θέλει εἰσπράξει τὸ ἀνωτέρω ποσόν, ἢ οἰσθῆποτε τρίτος, ἀναγνωρισθῆσμενος ὡς ἀληθὴς ἰδιοκτῆτης καὶ δικαιούχος.

Τὸ ἀνωτέρω γραμμάτιον τοῦ Ταμείου Παρακαταθηκῶν καὶ Δανείων κατετέθη εἰς τὸν Συμβολαιογράφον Σερρῶν Θωμᾶν Κ. Βαδικόλιαν, συνταχθείσης τῆς ὑπ' ἀριθ. 29569/9.12.77 πράξεώς του.

Ἐν Σέρραϊς τῇ 11 Δεκεμβρίου 1977

Ό Πληρεξούσιος Δικηγόρος  
ΔΗΜΗΤΡΙΟΣ Κ. ΠΕΤΑΛΩΤΗΣ

(Αρ.Φ. τριπλ. 92138/77, Δημόσιον Ταμεῖον Σερρῶν)