



ΕΦΗΜΕΡΙΣ ΤΗΣ ΚΥΒΕΡΝΗΣΕΩΣ

ΤΗΣ ΕΛΛΗΝΙΚΗΣ ΔΗΜΟΚΡΑΤΙΑΣ

ΕΝ ΑΘΗΝΑΙΣ
ΤΗ 17 ΜΑΡΤΙΟΥ 1978

ΤΕΥΧΟΣ ΤΕΤΑΡΤΟΝ

ΑΡΙΘΜΟΣ ΦΥΛΛΟΥ
112

ΠΕΡΙΕΧΟΜΕΝΑ

ΑΠΑΛΛΟΤΡΙΩΣΕΙΣ ΑΠΟΦΑΣΕΙΣ

Περί αναγκαστικής απαλλοτριώσεως ακινήτου υπέρ της Κοινότητας Πηγών του Νομού Άρτας. 1

ΠΟΛΕΟΔΟΜΙΑ ΑΠΟΦΑΣΕΙΣ

Περί κυρώσεως της από 3.1.78 εκθέσεως καθορισμού ορίων οικισμού Κωστακίων Ν. Άρτας, πρό του έτους 1923 και στερουμένου σχεδίου ρυμοτομίας. 2

Περί αναγνωρίσεως νέας Κοινοτικής οδού στον οικισμό 'Αραχωδιτίκων Πατρών Ν. Άρτας. 3

Περί ιδιωτικής παρόδου εν Βόλω προϋρισταμένης του έτους 1923 Ν. Μαγνητίας. 4

Περί τροποποιήσεως του έγκριμένου ρυμοτομικού σχεδίου πόλεως Φιλιππιάδος κοντά στο γήπεδο ποδοσφαίρου Ν. Πρεβέζης. 5

ΑΝΑΚΟΙΝΩΣΕΙΣ

Περί ειδοποιήσεως της παρακαταθέσεως του αντίτιμου που επιδικάστηκε στους δικαιούχους των ρυμοτομημένων ακινήτων, μετά την 33/73 πράξη ρυμοτομίας. 6

Περί ειδοποιήσεως της γενομένης παρακαταθέσεως δι' αποζημίωσιν προκωρωθείσης ιδιοκτησίας επ' όνοματι του Δήμου Θεσσαλονίκης, εν Θεσσαλονίκη. 7

ΑΠΑΛΛΟΤΡΙΩΣΕΙΣ ΑΠΟΦΑΣΕΙΣ

Άριθ. ΕΣ 2837

(1)

Περί αναγκαστικής απαλλοτριώσεως ακινήτου υπέρ της Κοινότητας Πηγών του Νομού Άρτας.

Ο ΝΟΜΑΡΧΗΣ ΑΡΤΗΣ

Με την Ε.Σ. 2837/2.3.1978 απόφαση του Νομάρχου Άρτας, που εκδόθηκε σύμφωνα με τις διατάξεις του άρθρου 206 του Δ.Κ. και μετά σύμφωνη γνώμη της Επιτροπής του άρθρου 207 του ανωτέρω Κώδικα εγκρίθηκαν οι 25 και 28/77 αποφάσεις του Κ.Σ. Πηγών για την αναγκαστική απαλλοτριώση ακινήτου, υπέρ και για λογ/σμό της Κοινότητας αυτής, για τη διάνοξη αγροτικής οδού στον οικισμό (Μηλέα) αυτής, ιδιοκτησίας της Φωτεινής Χας Στεφ. Σταμούλη και εκτάσεως 165 μ².

Άρτα, 2 Μαρτίου 1978

Ο Νομαρχών Δ/ντής
ΑΓΓΕΛΟΣ ΑΡΓΥΡΟΠΟΥΛΟΣ

ΠΟΛΕΟΔΟΜΙΑ ΑΠΟΦΑΣΕΙΣ

Άριθ. Τ.Υ. 958

(2)

Περί κυρώσεως της από 3.1.1978 εκθέσεως καθορισμού ορίων οικισμού Κωστακίων Ν. Άρτας πρό του έτους 1923 και στερουμένου σχεδίου ρυμοτομίας.

Ο ΝΟΜΑΡΧΗΣ ΑΡΤΑΣ

Έχοντας υπόψη :

1. Τις διατάξεις του Ν.Δ. της 17.7.1923 «περι σχεδίων πόλεων, κωμών, και συνοικισμών του Κράτους και οικοδομής αυτών.

2. Την απόφαση αριθ. Ε. 35400/6.12.75 του Υπουργείου Δημ. Έργων Υπηρεσίας οικισμού «περι του τρόπου καθορισμού ορίων οικισμών πρό του έτους 1923 στερουμένων σχεδίων ρυμοτομίας.

3. Την απόφασή μας αριθ. Τ.Υ. 7926/20.12.77 «περι συγκροτήσεως επιτροπής δια τον καθορισμόν των ορίων του ανωτέρω οικισμού.

4. Τα κατωτέρω δικαιολογητικά που μας υπέβαλε η Δ.Τ.Υ.Ν. Άρτας.

α) από 3.1.78 έκθεση καθορισμού των ορίων του εν θέματι οικισμού και

β) τοπογραφικό διάγραμμα που συνοδεύει την εν λόγω έκθεση τα όποια συνταχθήκανε από την επιτροπή που συγκροτήσαμε.

1. ΆΔ. Πουλόπουλο Πολ/κό Μηγ/κό με 5ο β.

2. Χρ. Γιαννέλου Πολ. Υπομ/κό με 8ο β.

3. Παν. Γιαννάκη Πρόεδρο Κοινότητας, και αφού είδαμε :

Την σύμφωνη γνώμη του παρ' ημίν Τ.Π.Σ.Δ.Ε. διατυπωμένη στο πρακτικό αυτού αριθμ. 4/78 (θέμα 1ο) αποφασιζουμε :

Κυρούμε την έκθεση της Επιτροπής από 3.1.78 θεωρημένη από τον Δ/ντήν Τ.Υ.Ν. Άρτας, δια της οποίας καθορίζονται τα όρια του οικισμού Κωστακίων Ν. Άρτας, όπως ακριβώς εικονίζονται στο τοπογραφικό διάγραμμα που την συνοδεύει τα όποια περιλαμβάνονται με κόκκινη γραμμή και ορίζονται με τους αριθμούς 1, 2, 3, 4, 5, 6, 7, 8, 9, 10, 11, 12, 13, 14, 15, 16, 17, 1.

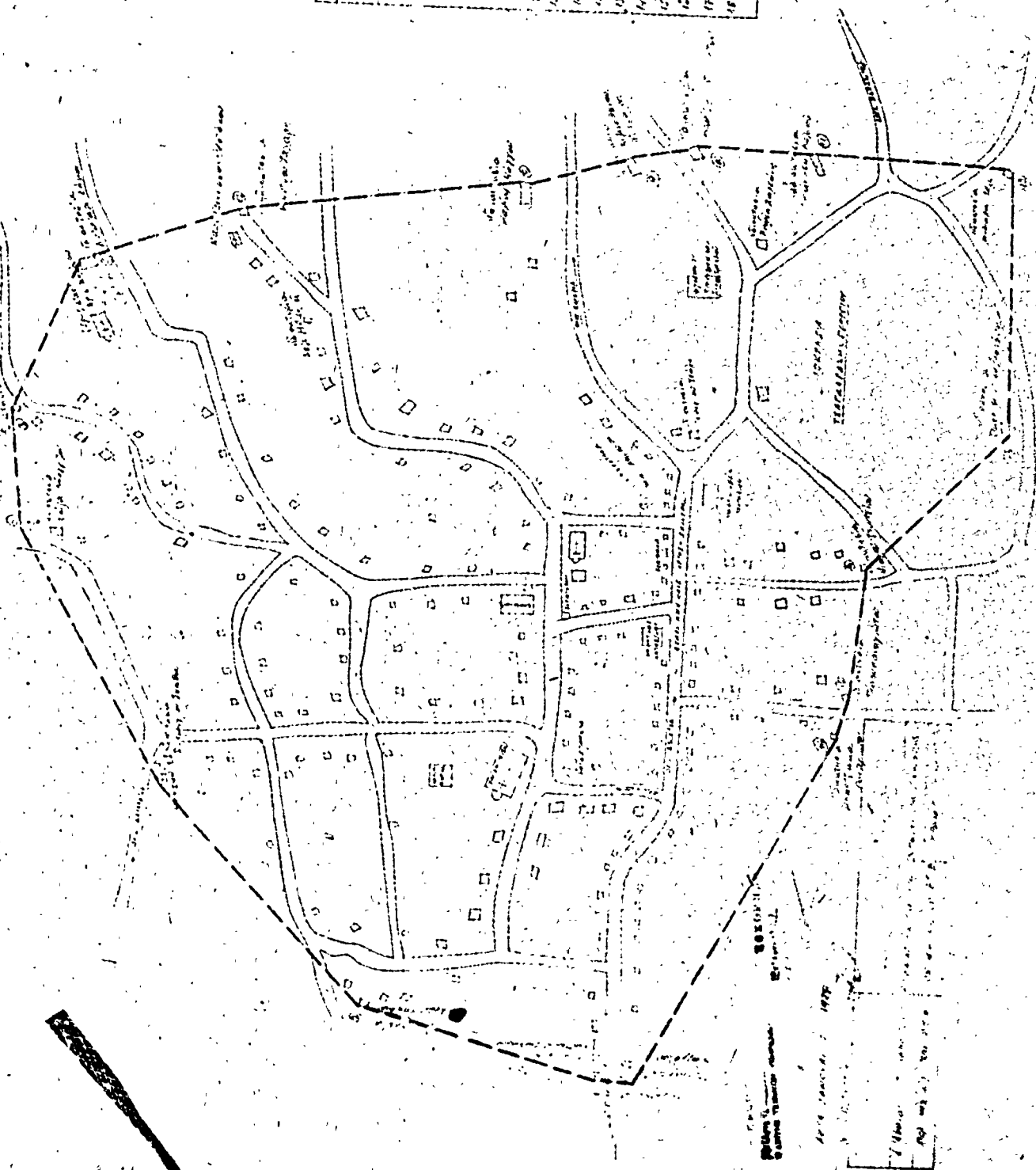
Η απόφαση μαζί με το τοπογραφικό διάγραμμα να δημοσιευθεί στην Έφημερίδα της Κυβερνήσεως.

Άρτα, 28 Φεβρουαρίου 1978

Ο Νομαρχής
ΖΑΧ. ΤΖΟΥΓΚΑΡΑΚΗΣ

ΣΚΑΡΙΦΙΔΗΜΑ ΟΙΚΙΣΜΟΥ ΣΤΑΚΙΟΝ

ΣΥΜΒΟΛΙΣΜΟΣ	
1	Κτίρια
2	Δρόμοι
3	Παράγκες
4	Ποταμός
5	Πεδίο
6	Ακρόαση
7	Καμάρι
8	Πύλη
9	Πύργος
10	Πύλας
11	Πύλη
12	Πύλη
13	Πύλη
14	Πύλη
15	Πύλη
16	Πύλη
17	Πύλη
18	Πύλη



ΣΚΑΡΙΦΙΔΗΜΑ ΟΙΚΙΣΜΟΥ ΣΤΑΚΙΟΝ

1914

1915

1916

1917

1918

1919

1920

1921

1922

1923

1924

1925

1926

1927

1928

1929

1930

1931

1932

1933

1934

1935

1936

1937

1938

1939

1940

1941

1942

1943

1944

1945

1946

1947

1948

1949

1950

1951

1952

1953

1954

1955

1956

1957

1958

1959

1960

1961

1962

1963

1964

1965

1966

1967

1968

1969

1970

1971

1972

1973

1974

1975

1976

1977

1978

1979

1980

1981

1982

1983

1984

1985

1986

1987

1988

1989

1990

1991

1992

1993

1994

1995

1996

1997

1998

1999

2000

2001

2002

2003

2004

2005

2006

2007

2008

2009

2010

2011

2012

2013

2014

2015

2016

2017

2018

2019

2020

2021

2022

2023

2024

2025

2026

2027

2028

2029

2030

2031

2032

2033

2034

2035

2036

2037

2038

2039

2040

2041

2042

2043

2044

2045

2046

2047

2048

2049

2050

2051

2052

2053

2054

2055

2056

2057

2058

2059

2060

2061

2062

2063

2064

2065

2066

2067

2068

2069

2070

2071

2072

2073

2074

2075

2076

2077

2078

2079

2080

2081

2082

2083

2084

2085

2086

2087

2088

2089

2090

2091

2092

2093

2094

2095

2096

2097

2098

2099

2100

Αριθ. Η. 31538

(3)

Περί αναγνωρίσεως νέας Κοινοτικής οδοῦ στὸν οἰκισμὸν Ἀραχωβιτικῶν Πατρῶν Ν. Ἀχαΐας.

Ο ΝΟΜΑΡΧΗΣ ΑΧΑΪΑΣ

Ἐχοντας υπόψη :

1. Τὴν 27/77 ἀπόφαση τοῦ Κοινοτικοῦ Συμβουλίου Ἀραχωβιτικῶν Πατρῶν διανοίξεως καὶ διαπλατύνσεως οδοῦ γιὰ κοινὴ χρῆση (Κοινοτικῆς οδοῦ) πλάτους 6 μέτρων μέσα στὸν οἰκισμὸν Ἀραχωβιτικῶν Πατρῶν μαζί με τὰ σχετικὰ τοπογραφικὰ διαγράμματα.

2. Τὸ Η. 11317/30.9.77 ἔγγραφο τῆς Δ/σεως Τ.Υ.Ν. Ἀχαΐας Τμήματος Πολεοδομικῶν Ἐφαρμογῶν, μετὰ τὸ ὁποῖο εἰσηγείται τὴν ἐγκριση.

3. Τὴν Ε. 4360/77 ἀπόφαση τοῦ Ὑπουργοῦ Δημ. Ἔργων, μετὰ τὴν ὁποία παρέχεται εἰς τοὺς Νομάρχας ἀρμοδιότητα ἐγκρίσεως τῆς διανοίξεως νέων οδῶν μέσα στὰ ὅρια τῶν οἰκισμῶν πρὶν τὸ 1923.

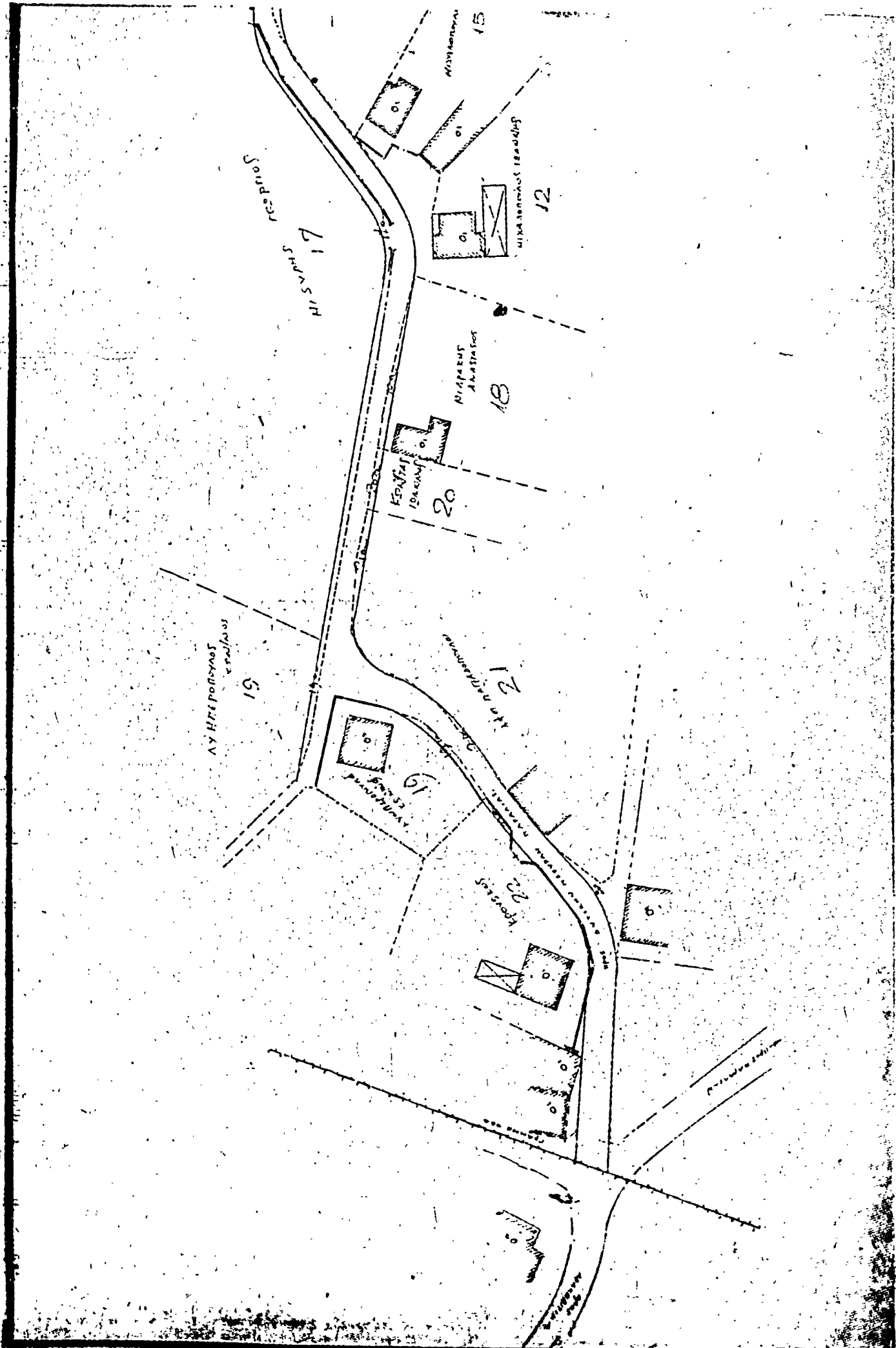
4. Τὴν σύμφωνο γνωμοδότηση τοῦ Ν.Σ.Δ.Ε. διατυπωθεῖσα στὸ 25/17/12.12.77 πρακτικὸ του, ἀποφασίζουμε :

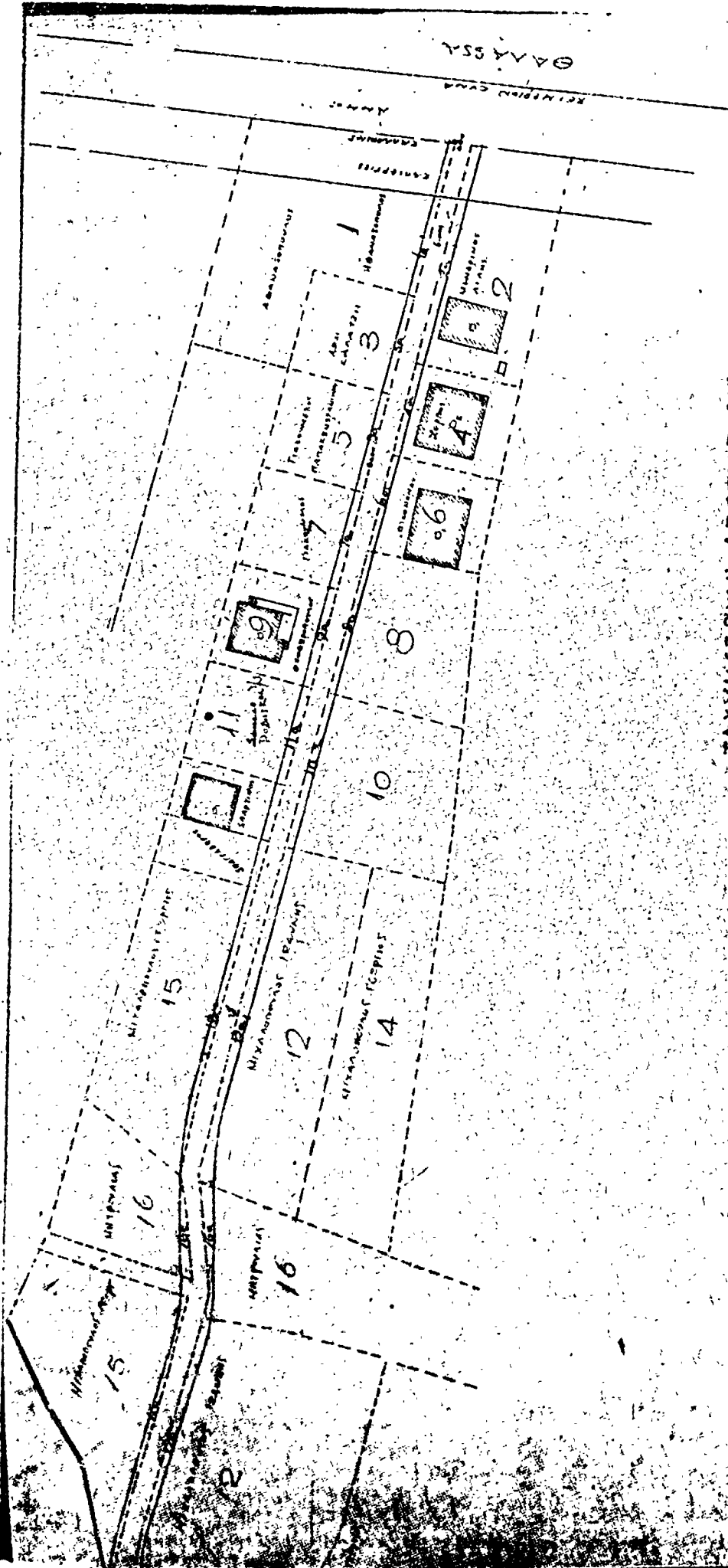
1. Ἐγκρίνουμε τὴν 27/77 ἀπόφαση τοῦ Κοινοτικοῦ Συμβουλίου Ἀραχωβιτικῶν Πατρῶν, ποὺ ἀποδέχεται τὴν γορρήγηση ἐκτάσεως πρὸς διαπλατύνση τῆς ὑφισταμένης οδοῦ στὴ θέση Τράπεζα ἀπὸ τὴ Σιδηροδρομικὴ γραμμὴ μέχρι τὴ Θάλασσα με πλάτος 6 μ. ὑπὸ τὸν ὄρο, ὅτι οἱ ἰδιοκτησίαι τῶν ὁποίων θὰ μειωθῇ τὸ βάθος τους ἀπὸ τὴν παραχώρηση, οἱ ὁποῖαι εὐρίσκονται ἀριστερὰ καὶ δεξιὰ τοῦ δρόμου ποὺ πλάτυνε δὲν θὰ πύξουν νὰ ἔχουν τὴν ἀριότητα οἰκοδομῆς ἀφοῦ θὰ ἔχουν βάθος λιγότερο ἀπὸ 18 μέτρα καὶ μειωμένο ἀπὸ τὸ προβλεπόμενο ἐμβυδῶ, ὅπως φαίνεται αὐτὸ στὸ ἀπὸ τὸν Σεπτέμβριο 1977 τοπογραφικὸ διάγραμμα, τὸ ὁποῖο εἶναι θεωρημένο ἀπὸ τὸν Προϊστάμενο Τμ. Πολεοδ. Ἐφαρμογῶν.

Ἡ ἀπόφαση αὐτὴ μετὰ τοπογραφικὸ διάγραμμα νὰ δημοσιευθεῖ στὴν Ἐφημερίδα τῆς Κυβερνήσεως.

Πάτρα, 19 Δεκεμβρίου 1977

Ὁ Νομαρχῶν Γενικὸς Δ/ντῆς
ΝΙΚ. ΣΕΡΡΙΑΝΟΣ






ΤΑΧΥΜΕΤΡΙΚΗ ΑΠΟΓΥΨΙΣ
ΚΟΙΝΟΤΙΚΗΣ ΟΔΟΥ ΑΠΟ ΔΙΑΣΤΑΥΡΩΣΗΝ Ο.Σ.Ε.
ΠΡΟΣ ΠΑΡΑΛΙΑΣ

ΔΙΑΝΟΤΕΙΣ ΥΠΑΡΧΟΥΣΗΣ ΟΔΟΥ
ΕΙΣ ΤΟ ΠΛΑΤΟΣ ΤΩΝ 6.00 Μ.

ΠΑΤΡΑ ΣΑΜΠΕΤΕΡΙΟΣ 77
ΘΥΝΙΑΣ

ΕΠΙΤ. ΑΠΟΓΥΨΩΝ
 ΠΟΛΙΤΕΥ. ΥΠΟΥΡΧΕΙΟ
 ΠΥΡΟΣΦΟΡ. ΣΕΙΣ. ΠΟΝΤΕΥΣΗ
 ΠΑΤΡΑ, Τ. ΚΩΔ. 261400
 26 ΜΑΡΤΙΟΥ 1974



ΥΠΗΡΕΣΙΑ
 ΕΚΔΟΣΕΩΝ
 ΚΑΡΤΩΝ

Αριθ. ΤΥ. 68488

(4)

Περί ιδιωτικής παρόδου εν Βόλω προϋφισταμένης του έτους 1923 Ν. Μαγνησίας.

Ο ΝΟΜΑΡΧΗΣ ΜΑΓΝΗΣΙΑΣ

Έχοντας υπ' όψει :

1. Τις διατάξεις της παρ. 4 του άρθρου 20 του από 17.7.23 Ν. Δ/τος «περί σχεδίων πόλεων κ.λπ.
2. Τις διατάξεις του Ν. 3200/55 «περί διοικητικής αποκεντρώσεως» ως συμπληρώθησαν διά του υπ' αριθ. 532/70 Ν.Δ/τος «περί συμπληρώσεως των διατάξεων περί διοικητικής αποκεντρώσεως».
3. Τις διατάξεις του εις εκτέλεσιν του υπ' αριθ. 532/70 Ν. Δ/τος εκδοθέντος υπ' αριθ. 712/70 Β. Δ/τος «περί καθορισμού των διατηρουμένων υπέρ του Υπουργού Δημ. Έργων αρμοδιότητος» ως συμπληρώθησαν και τροποποιήθησαν διά των υπ' αριθ. 677/71 και 198/72 Β. Δ/των.

Ίδόντας δε :

1. Την από 18.2.1978 αίτησιν του Πέτρου Εύαγγελάτου αίτουμένου την έκδοσιν απόφασεως διά την σχηματισθείσαν πρό του έτους 1923 πάροδον 66α' κειμένην εντός του οικοδομικού τετραγώνου του περικλειομένου υπό των οδών Νικοτσάρα, Άνθ. Γαζή, Βλαχάβα και Γαλλίας του έγκειμένου σχεδίου πόλεως Βόλου.
2. Τά κάτωθι συμβόλαια : α) 15872/2.12.1977 Συμβολαιογράφου Κων/νου Ι. Κλαψοπούλου, β) 4560/12.10.1920 Συμβολαιογράφου Άποστόλου Ι. Τσικρική, εις τὰ όποια αναφέρεται ως ύριον ή υπ' όψη πάροδος.
3. Την υπ' αρ. 3795/15.3.1974 βεβαίωσιν του Δήμου βεβαιούντος ότι ή πάροδος προϋφίστατο του έτους 1923.
4. Το σχετικόν τοπογραφικόν διάγραμμα του Πολιτικού Μηχανικού Πέτρου Εύαγγελάτου, θεωρηθέν υπό του Δ/νου Τ.Υ. Ν. Μαγνησίας.
5. Την υπ' αριθ. 4/25.2.1978 0. 1ον πράξιν του Περιφ/κού Συμβουλίου Δημ. Έργων Τμήματος Ν. Μαγνησίας, αποφαινόμεθα :

Ότι ή σχηματισθείσα ιδιωτική πρωτοβουλία εντός του έγκειμένου σχεδίου πόλεως Βόλου πάροδος 66α' κειμένη εντός του οικοδομικού τετραγώνου του περικλειομένου υπό των οδών Νικοτσάρα, Άνθίμου Γαζή, Βλαχάβα και Γαλλίας, ως ειδικώτερον απεικονίζεται αυτή εις το θεωρηθέν υπό του Διευθυντού Τεχνικών Υπηρεσιών Νομού Μαγνησίας τοπογραφικόν διάγραμμα, προϋφίστατο του Ν. Δ/το 17.7.23 «περί σχεδίων πόλεων κ.λπ.» μετά την ισχύν δε του του ουδεμία αύξησις του αρχικώς σχηματισθέντος κοινοχρήστου χώρου έλαβεν χώραν.

Η παρούσα δημοσιευθήτω διά της Έφημερίδος της Κυβερνήσεως.

Έν Βόλω τῆ 22 Φεβρουαρίου 1978

Ο Νομάρχης
ΒΑΣ. ΑΝΑΣΤΑΣΙΑΔΗΣ

Αριθ. ΤΥ 1007

(5)

Περί τροποποιήσεως του έγκειμένου ρυμοτομικού σχεδίου πόλεως Φιλιππιάδος κοντά στο γήπεδο ποδοσφαίρου Ν. Πρεβέζης.

Ο ΝΟΜΑΡΧΗΣ ΠΡΕΒΕΖΗΣ

Έχοντας υπόψη :

1. Τις διατάξεις του Νόμου 3200/55 «περί διοικητικής αποκεντρώσεως».

2. Τις διατάξεις του άρθρου 532/1970 «περί συμπληρώσεως των διατάξεων περί διοικητικής αποκεντρώσεως».

3. Τις διατάξεις του Β.Δ. 712/1970.

4. Τη Α 716/7-10-1970 κοινή απόφαση των Υπουργών Προεδρίας Κυβερνήσεως Έσωτερικών και Δημ. Έργων «περί οργανώσεως των Περι/κών Υπηρεσιών του Υπουργείου Δημ. Έργων».

5. Την Α 111814/13-1-1970 έγκ. Α 311 Υ.Δ.Ε. «περί εφαρμογής των διατάξεων περί αποκεντρώσεως αρμοδιοτήτων».

6. Το Ν.Δ. 17-7-1923 «περί σχεδίων πόλεων κλπ».

7. Το Δ. 17-10-1953 (ΦΕΚ 309 Α/6-11-1953 «περί έγκρίσεως του ρυμοτομικού σχεδίου πόλεως Φιλιππιάδος».

8. Τον Α.Ν. 314/6-3-1968 «περί παροχής στον Υπουργό Βορείου Ελλάδος και τους Νομάρχας αρμοδιότητος σε θέματα έγκρίσεως ή τροποποιήσεως σχεδίων πόλεων και κωμών» (ΦΕΚ 47 Α/1963).

9. Το Ν.Δ. 1018/71 (ΦΕΚ 220Α/1-11-71) «περί παροχής στον Υπουργό Βορείου Ελλάδος και τους Νομάρχας αρμοδιότητος σε θέματα έγκρίσεως ή τροποποιήσεως σχεδίων πόλεων και κωμών».

10. Την 22086/13-12-71 απόφαση του Νομάρχη Πρεβέζης «περί διαρθρώσεως της Δ/σεως Τ.Υ.Ν. Πρεβέζης».

11. Το 1108/23-7-1977 έγγραφο του Δήμου Φιλιππιάδος με το όποιο μάς διαβιβάστηκε ό φάκελλος μερικής τροποποιήσεως του ρυμοτομικού σχεδίου πόλεως Φιλιππιάδος με όλα τὰ δικαιολογητικά.

12. Το από Ιανουαρίου 1978 τοπογραφικό διάγραμμα με κλίμακα 1 : 1000, που σύνταξε σύμφωνα με τη γνωμοδότηση του Περι/κού Συμβουλίου Δημ. Έργων τμήματος Πρεβέζης πρακτικό 1/78 θέμα 5ο ή Ζωή Χαρχαμόγλη Παπαχρήστου Υπομ/κός ΔΕ με 7ο β. που ελέγχθηκε από τον Περι/κο Πολ. και Π.Ε. και θεωρήθηκε από το Δ/ντή Τ.Υ.Ν. Πρεβέζης.

13. Τη σύμφωνη γνωμοδότηση του Περι/κού Συμβουλίου Δημ. Έργων τμήματος Πρεβέζης που διατυπώθηκε στο πρακτικό του 1/1978 (θέμα 5ο).

14. Το γεγονός ότι με τη μερική τροποποίηση του σχεδίου πόλεως Φιλιππιάδος που γράφουμε στο θέμα θά δημιουργηθούν πλήρη οικοδομικά τετράγωνα για καλύτερη οικοδομική εκμετάλλευση και θά υπάρξει περιφερειακή όδός του σχεδίου πόλεως στο τμήμα αυτό, πράγμα που δεν προβλέπει το ισχύον σχέδιο πόλεως με το όποιο προβλέπεται μία μόνο σειρά οικοδομών στις ιδιοκτησίες 13-14-15-16 και 17 και πέρα από αυτές υπάρχει αρκετό πράσινο.

Η υπόλοιπη τροποποίηση που προτείνει το Δημοτικό Συμβούλιο δεν είναι δυνατόν να γίνει γιατί προβλέπει τον τεμαχισμό των οικοδομικών τετραγώνων σε μικρότερα και την κατάργηση του χώρου που προβλέπεται για γήπεδο ποδοσφαίρου, αποφασίζουμε :

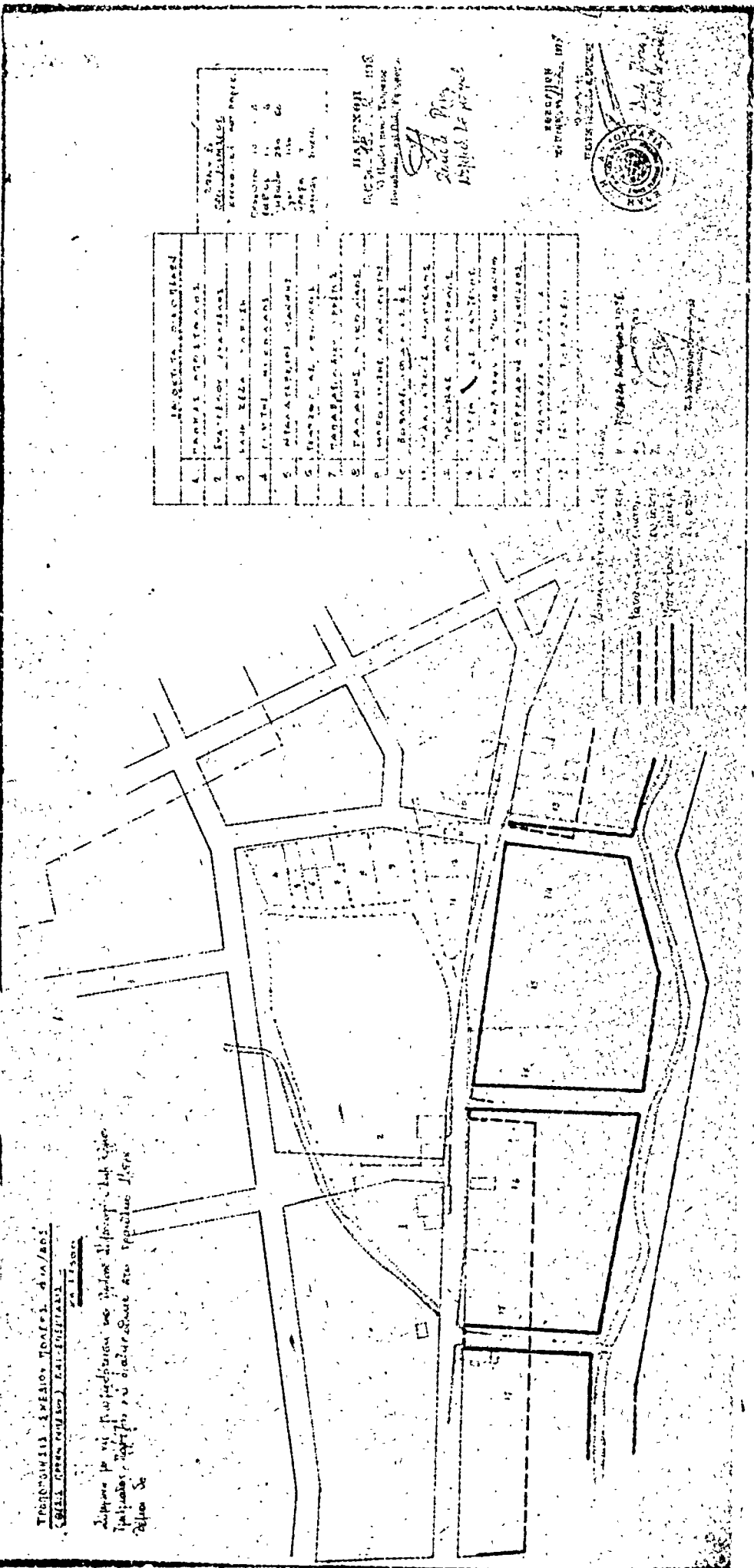
Έγκρίνουμε τη μερική τροποποίηση του σχεδίου πόλεως Φιλιππιάδος στη θέση κοντά στο γήπεδο ποδοσφαίρου όπως φαίνεται στο διάγραμμα τό θεωρημένο στις 18-2-1978 από τον Δ/ντή Τ.Υ.Ν. Πρεβέζης.

Πρεβέζα, 23 Φεβρουαρίου 1978

Ο Νομάρχης
Γ. ΓΙΑΝΝΟΠΟΥΛΟΣ

ΥΠΟΥΡΓΕΙΟ ΠΕΡΙΧΕΙΡΗΣΕΩΣ ΚΑΙ ΚΑΤΑΣΤΡΟΦΩΝ
ΓΕΝΙΚΗ ΔΙΕΥΘΥΝΣΗ ΚΑΤΑΣΤΡΟΦΩΝ

Απόφαση περί της κατανομής των κτιρίων της οδού
Παλαιάς Αγοράς στην οδό Τραπεζίας στην
Αθήνα



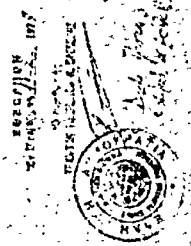
ΑΡΙΘΜΟΣ ΠΛΟΤΗΣ	ΕΠΙΦΑΝΕΙΑ	ΠΡΟΣΤΑΣΙΑ
1	1000	1000
2	1000	1000
3	1000	1000
4	1000	1000
5	1000	1000
6	1000	1000
7	1000	1000
8	1000	1000
9	1000	1000
10	1000	1000
11	1000	1000
12	1000	1000
13	1000	1000
14	1000	1000
15	1000	1000
16	1000	1000
17	1000	1000
18	1000	1000

ΣΥΝΟΛΟ
ΕΠΙΦΑΝΕΙΑΣ
ΚΑΤΑΣΤΡΟΦΩΝ

ΕΠΙΦΑΝΕΙΑΣ
1000
1000
1000
1000
1000
1000
1000
1000
1000
1000
1000
1000
1000
1000
1000
1000
1000
1000

Η ΑΠΟΦΑΣΗ
ΕΚΔΕΙΤΑΙ
ΑΠΟ ΤΟΝ
ΥΠΟΥΡΓΟ
ΠΕΡΙΧΕΙΡΗΣΕΩΣ ΚΑΙ ΚΑΤΑΣΤΡΟΦΩΝ

Λορέντζος
Καμινάρης



ΑΝΑΚΟΙΝΩΣΕΙΣ

Άριθ. 590

(6)

Περί ειδοποιήσεως της παρακαταθέσεως του αντιτίμου που επιδικάστηκε στους δικαιούχους των ρυμοτομομένων ακινήτων, μετά την 33/73 πράξη ρυμοτομής.

ΤΟ ΝΟΜΑΡΧΙΑΚΟ ΤΑΜΕΙΟ ΗΡΑΚΛΕΙΟΥ

Έχοντας υπόψη: 1) Τις διατάξεις του από 17.7.1923 Ν. Δ/τος «περί σχεδίων πόλεων κλπ. συναισισμών του Κράτους» και 2) το Ν.Δ. 797/71 «περί αναγκαστικών απαλλοτριώσεων», γνωστοποιούμε σε όσους έχουν ή διεκδικούν κυριότητα στα ρυμοτομομένα ακίνητα από την εφαρμογή του εγκεκριμένου σχεδίου της πόλεως του Ηρακλείου, προς διαπλάτυση της οδού Μητσοτάκη, σύμφωνα με την 33/73 πράξη ρυμοτομής και αναλογισμού αποζημίωσης της Διευθύνσεως Τεχνικών Υπηρεσιών Ηρακλείου, ότι η αποζημίωση που καθορίστηκε με την 719/75 απόφαση του Μονομελούς Πρωτοδικείου Ηρακλείου, συνολικής αξίας δραχ. 3.706.519 παρακατατέθηκε στο Γραφείο Παρακαταθηκών του Α' Ταμείου Ηρακλείου, και ότι εκδόθηκε το 26952/24.2.1978 γραμμάτιο συστάσεως παρακαταθήκης.

Ηράκλειο, 1 Μαρτίου 1978

Ο Πρόεδρος
ΑΘΑΝ. ΚΑΡΑΓΚΟΥΝΙΔΗΣ

(7)

Περί ειδοποιήσεως της γενομένης παρακαταθέσεως δι' αποζημίωσιν προσκυρωθείσης ιδιοκτησίας επ' όνοματι του Δήμου Θεσσαλονίκης, εν Θεσσαλονίκη.

Διά της υπ' αριθ. 2283/1966 πράξεως τακτοποιήσεως και

αναλογισμού του Γραφείου Πολιτοδικείας Θεσσαλονίκης, νομίμως κυρωθείσης δια της υπ' αριθ. 18044/1969 αποφάσεως του Υπουργείου Βορείου Ελλάδος και των υπ' αριθ. 67162/1967, 70264/1968 και 69410/1971 αποφάσεων της Νομαρχίας Θεσσαλονίκης, προσκυρωθή εις την υπ' αριθ. 1 συνιδιοκτησίαν των Ελένης Θυγ. Αναστασίου Κωνσταντινίδου, Σοφίας Θυγ. Αναστασίου Κωνσταντινίδου, Βασιλικής χήρας Μιχαήλ Λεούδη, τὸ γένος Ἡλία καὶ Αἰκατερίνης Βάσου καὶ Θωμαῆς συζ. Δημοσθένους Κωνσταντινίδου, τὸ γένος Μιχαήλ καὶ Βασιλικῆς Λεούδη, τμήμα της υπ' αριθ. 15 ιδιοκτησίας ὑπὸ τὰ στοιχεῖα 1—2—3—4—1 ἐπιτάσεως μ² 43, φερομένου ἐν τῇ ἀνωτέρω πράξει ἐπ' ὀνόματι τοῦ Δήμου Θεσσαλονίκης δι' ὃ δυνάμει της υπ' αριθ. 311/1978 αποφάσεως τοῦ Μονομελοῦς Πρωτοδικείου Θεσσαλονίκης, κατετέθη διὰ τοῦ υπ' αριθ. 236227/10.3.1978 γραμματίου συστάσεως παρακαταθήκης, τοῦ ἐν Θεσσαλονίκη Ὑποχ/τος τοῦ Ταμείου Παρακαταθηκῶν καὶ Δανείων, ἡ νόμιμος ἀποζημίωσις, συνταχθείς πρὸς τοῦτο της υπ' αριθ. 22767/10.3.1978 πράξεως καταθέσεως τοῦ ὡς ἄνω γραμματίου συστάσεως παρακαταθήκης τοῦ Τ.Π.Δ. της συμβολαιογράφου Θεσσαλονίκης Αἰκατερίνης Βαλσακούρη Καλλιγκάτση.

Ἐν Θεσσαλονίκη τῇ 10 Μαρτίου 1978

Ο Πληρεξούσιος Δικηγόρος
ΑΝΑΣΤΑΣΙΟΣ Ι. ΤΡΙΑΝΤΑΦΥΛΛΙΔΗΣ

(Άριθ. τριπλ. 21937/78 Δημ. Ταμ. Γεν. Έστ. Αθηνῶν)