

ΕΦΗΜΕΡΙΣ ΤΗΣ ΚΥΒΕΡΝΗΣΕΩΣ

ΤΗΣ ΕΛΛΗΝΙΚΗΣ ΔΗΜΟΚΡΑΤΙΑΣ

ΕΝ ΑΘΗΝΑΙΣ
ΤΗ 17 ΑΠΡΙΛΙΟΥ 1978

ΤΕΥΧΟΣ ΤΕΤΑΡΤΟΝ

ΑΡΙΘΜΟΣ ΦΥΛΛΟΥ
181

ΠΕΡΙΕΧΟΜΕΝΑ

ΑΠΑΛΛΟΤΡΙΩΣΕΙΣ

ΑΠΟΦΑΣΕΙΣ

Περί κηρύξεως δασικής εκτάσεως ως αναδασωτέας στη θέση «Πρώτα Δηλεσίου» της κοινότητας Σχηματαρίου—Βοιωτίας. ... 1

ΑΝΑΚΟΙΝΩΣΕΙΣ

Περί ειδοποιήσεως για την παρακατάθεση αποζημιώσεως από αναγκαστική απαλλοτρίωση Ν. Λαρίσης. ... 2
Περί ειδοποιήσεως για την παρακατάθεση αποζημιώσεως από αναγκαστική απαλλοτρίωση για την επέκταση αποθηκών του Α/Δ Σούδας στο Ν. Χανίων. ... 3

ΠΟΛΕΟΔΟΜΙΑ

ΑΠΟΦΑΣΕΙΣ

Περί αναγνωρίσεως οδού Γενναδίου κατά το τμήμα μεταξύ των οδών Μεγάλου 'Αλεξάνδρου και Πύλης στον Πειραιά ότι υπάρχει πριν από την ισχύ του Ν.Δ. 17/7/1923 και χαρακτηρισμού αυτής ως διατηρητέας εις Πειραιά Ν. 'Αττικής. ... 4
Περί χαρακτηρισμού οδού ως Κοινοτικής στην Κοινότητα Σαραβαλιού Ν. 'Αχαΐας. ... 5

ΑΝΑΚΟΙΝΩΣΕΙΣ

Περί ειδοποιήσεως γινομένης παρακατάθεσης αποζημιώσεως ρυμοτομηθείσης εκτάσεως εις περιοχή του Δήμου Περιστέρειου Ν. 'Αττικής. ... 6

ΑΠΑΛΛΟΤΡΙΩΣΕΙΣ

ΑΠΟΦΑΣΕΙΣ

'Αριθ. 140799 (1)

Περί κηρύξεως δασικής εκτάσεως ως αναδασωτέας στη θέση «Πρώτα Δηλεσίου» της κοινότητας Σχηματαρίου Βοιωτίας.

Ο ΝΟΜΑΡΧΗΣ ΒΟΙΩΤΙΑΣ

'Εχοντας υπόψη:

1. Τις διατάξεις:

α) Τών άρθρων 24 παραγρ. 1 και 17 παράγρ. 3 του Συντάγματος της Χώρας.

β) Τών άρθρων 188 — 205 του Ν.Δ. 86/1969 «περί Δασικού Κώδικος».

γ) Τού Ν. 3200/55 «περί Διοικητικής 'Αποκεντρώσεως», σε συνδυασμό με τις όμοιες του Ν.Δ. 532/1970 «περί συμπληρώσεως τών διατάξεων περί διοικητικής αποκεντρώσεως» και του 700/1970 Β.Δ., που εκδόθηκε για την εκτέλεση αυτού.

2. Τις αριθμούς α) 88854/7483/Έγκ. 104/1.10.1975, β) 114812/2946/Έγκ. 154/24.12.1975, γ) 10582/539/13.2.1976 διευκρινιστικές δ/γές του 'Υπουργείου Γεωργίας «περί εφαρμογής δ/ξίων που αφορούν αναδασωτέες εκτάσεις κλπ.».

3. Την αριθμός 1500/30.11.1977 άναφορά — πρόταση του Δασαρχείου Θηβών για την κήρυξη ως αναδασωτέας συνιδιοκτητής δασικής εκτάσεως, έκτατου 1,045 στρεμμάτων, στη θέση «Πρώτα — Δήλεσι» του συνιδιοκτήτου του δάτους Σχηματαρίου που ενώ καλυπτόταν από χαλέπιο πεύκη αποψιλώθηκε — εκχερτώθηκε παράνομα από το Δημήτριο Ζευγούλη, κάτοικο 'Αθηνών οδός Σάρδεων 9 Ν. 'Ιωνία.

4. Την ανάγκη της αποκαταστάσεως της δασικής ελαστήσεως του καταστράφηκε, με φυσική ή τεχνητή αναδάσωση.

5. Την αριθμός 18/16.11.1977 πράξη της Φιλοδασικής επιτροπής Θηβών, με την οποία αποφράνεται υπέρ της κηρύξεως ως αναδασωτέας της παραπάνω εκτάσεως, αποφασίζουμε:

Κηρύττουμε αναδασωτέα για την αποκατάσταση της δασικής ελαστήσεως που καταστράφηκε την ανωτέρω συνιδιοκτητή δασική έκταση, έκτατου 1,045 στρεμμάτων, που βρίσκεται στη θέση Πρώτα Δηλεσίου του συνιδ/του δάτους της διοικητικής περιφέρειας κοινότητας Σχηματαρίου και φαίνεται στο συνημμένο τοποδιάγραμμα, με κλίμακα 1:500 και περιλείεται με τα στοιχεία από Α έως Δ της οριογραμμής και το οποίο αποτελεί αναπόσπαστο μέρος της παρούσης αποφάσεως.

'Η έκταση αυτή συνορεύει ως εξής:

'Ανατολικά: Με αγροτικό δρόμο.

Δυτικά, Βόρεια και Νότια: Με δάτος από χαλέπιο πεύκη.

'Η απόφαση αυτή να δημοσιευθεί στην 'Εφημερίδα της Κυβερνήσεως.

Λεβάθεια, 9 Δεκεμβρίου 1977

'Ο Νομάρχης
ΑΛ. ΚΑΖΟΓΛΗΣ

ΑΝΑΚΟΙΝΩΣΕΙΣ

Αριθ. 4451/68

(2)

Περί ειδοποίησεως για την παρακατάθεση αποζημιώσεως από αναγκαστική απαλλοτρίωση Ν. Λαρίσης.

Ο ΝΟΜΑΡΧΗΣ ΛΑΡΙΣΗΣ

1. Σύμφωνα με τις διατάξεις των άρθρων 7 και 8 του Ν.Δ./τος 797/1971 «περί αναγκαστικών απαλλοτριώσεων» πληροφορούμε όλους τους: α) έχουν δικαιώματα κυριότητας ή άλλα εμπράγματα δικαιώματα στα ακίνητα που απαλλοτριώθηκαν με την 21011/21.11.1974 απόφαση του Νομάρχη Λαρίσης (ΦΕΚ 280/14.12.1974 τ.Δ') για την κατασκευή τμημάτων των Τάφρων 6Τ13, ΙΤ 11, 10Τ, 11Τ και ανεξάρτητης οδού Νο 5 του στραγγιστικού και δικτύου Πλατυκάμπου Κάρλας ("Εργο 67204 Δ.Ε.) β) έχουν εγγράψει υπόθηκη ή έχουν επιβάλλει κατάσχεση ή με οποιοδήποτε τρόπο διεκδικούν τα απαλλοτριωθέντα ότι ή αποζημίωση, που καθόρισε το Μονομελές Πρωτοδικείο Λαρίσης με την απόφασή του 563/1976 για όλα τα ακίνητα και τα υπερκείμενα αυτών, που εμφανίζονται στο από 24.10.1974 κτηματολογικό διάγραμμα και στο σχετικό κτηματολογικό πίνακα που συνέταξε ο μηχανικός Γ. Παπαμαργαρίτης και θεώρησε ή αρμόδια Υπηρεσία της 1ης Υ.Ε.Κ.Ε. Λαρίσης έχει κατατεθεί στο Ταμείο Παρακαταθηκών αι Δανείων και έχει εκδοθεί το 20944/14.3.1978 γραμμάτιο συστάσεως παρακαταθήκης για εξακόσιες πέντε χιλιάδες εκατόν εβδομήντα δραχμές (605.170).

2. Η αποζημίωση αυτή είναι αποδοτέα στους δικαιούχους που θα αναγνωρισθούν με το νόμο.

Η ανακοίνωση αυτή να δημοσιευθεί στην 'Εφημερίδα της Κυβερνήσεως.

Λάρισα, 21 Μαρτίου 1978

Ο Οίκον. Έφορος Λαρίσης
ΑΥΓΕΡΙΝΟΣ ΒΛΑΧΙΩΤΗΣ

Αριθ. 441/Φ.102

(3)

Περί ειδοποίησεως για την παρακατάθεση αποζημιώσεως από αναγκαστική απαλλοτρίωση για την επέκταση αποθηκών του Α/Δ Σούδας στο Ν. Χανίων.

Ο ΝΟΜΑΡΧΗΣ ΧΑΝΙΩΝ

1. Σύμφωνα με τις διατάξεις των άρθρων 7 και 8 του Ν.Δ. 797/1971 «περί αναγκαστικών απαλλοτριώσεων» πληροφορούμε τους:

α) Έχουν δικαιώματα κυριότητας ή άλλα εμπράγματα δικαιώματα στα ακίνητα που απαλλοτριώθηκαν δυνάμει της κοινής υπουργικής αποφάσεως Α. 27907/7692/22.1.77 (ΦΕΚ 20/2.2.77 τ. Δ'), για την επέκταση αποθηκών του Α/Δ Σούδας.

β) Έχουν εγγράψει υπόθηκη ή έχουν επιβάλλει κατάσχεση ή με οποιοδήποτε τρόπο διεκδικούν τα ακίνητα που απαλλοτριώθηκαν, ότι ή αποζημίωση που καθόρισε το Έφετείο Κρήτης με την απόφαση του αριθ. 247/1977, για τα ακίνητα και τα υπερκείμενα αυτών, όπως φαίνονται στο κτηματολογικό διάγραμμα που συνοδεύει την απόφαση απαλλοτριώσεως και στο σχετικό κτηματολογικό πίνακα, έχει κατατεθεί στο Ταμείο Παρακ/κών και Δανείων (Γραφείο Παρακ/κών Α' Χανίων) και έχει εκδοθεί γραμμάτιο συστάσεως παρακαταθήκης αριθμ. 15387/18.3.1978 για δύο εκατομύρια διακόσιες μία χιλιάδες εξακόσιες είκοσι πέντε δρχ. (2.202.625).

2. Η αποζημίωση αυτή είναι αποδοτέα στους δικαιούχους που θα αναγνωρισθούν σύμφωνα με το Νόμο.

Η ανακοίνωση αυτή να δημοσιευθεί στην 'Εφημερίδα της Κυβερνήσεως.

Χανιά, 21 Μαρτίου 1978 κ.ά.α.

Ο Νομαρχών Διευθυντής
Ο Τμηματάρχης
ΕΜΜΑΝ. ΚΑΤΣΑΝΕΒΑΣ

ΠΟΛΕΟΔΟΜΙΑ

ΑΠΟΦΑΣΕΙΣ

Αριθ. 280285/Φ.Δ. 448/75

(4)

Περί αναγνωρίσεως οδού Γενναδίου κατά το τμήμα μεταξύ των οδών Μεγάλου 'Αλεξάνδρου και Πύλης στον Πειραιά ότι υπάρχει πριν από την ισχύ του Ν.Δ. 17.7.1923 και χαρακτηρισμού αυτής ως διατηρητέας εις Πειραιά—'Αττικής.

Ο ΝΟΜΑΡΧΗΣ ΑΤΤΙΚΗΣ
ΔΙΑΜΕΡΙΣΜΑ ΠΕΙΡΑΙΩΣ

Έχοντας υπόψη:

1. Τις διατάξεις του Ν.Δ. 17.7.1923 «Περί Σχεδίων Πόλεων κ.λ.π.» όπως έτροποποιήθηκαν και ισχύουν σήμερα.

2. Τις διατάξεις του Ν.Δ. 690/8—5—48 «περί συμπληρώσεως των περι Σχεδίων Πόλεων διατάξεων» όπως έτροποποιήθηκαν και ισχύουν σήμερα.

3. Τις διατάξεις των Ν. 3200/55, Α.Ν. 314/68 και 532/70 και Β.Δ. 805/72 «περί Δ/αής άποκεντρώσεως και παροχής άρμοδιοτήτων εις Νομάρχας κ.τ.λ.».

4. Τις διατάξεις του Ν.Δ. 1147/72 περί Δ/σεως Μείζονος Πρωτ/σης και τις περί όργανώσεως των Υπηρεσιών και άρμοδιοτήτων αυτών.

5. Την 20 πράξη της 2/23.1.1978 συνεδρίας του Συμβουλίου Δημ. Έργων του Δ/τος περί γνωμοδοτήσεως υπέρ της αναγνωρίσεως της ιδιωτικής οδού Γενναδίου στον Πειραιά μεταξύ των οδών Μεγάλου 'Αλεξάνδρου και Πύλης ότι υπάρχει νόμιμα πριν από την ισχύ του άρθρου 20 του Ν. Δ. της 17.7.1923 περί Σχεδίων Πόλεων κ.λ.π.

6. Την αριθ. 7/10.2.1978 πράξη προτάσεως διατηρήσεως της ανωτέρω οδού Γενναδίου που σχηματίσθηκε ιδιωτικώς πριν από το 1923, αποφασίζομεν:

1. Χαρακτηρίζομε την οδό Γενναδίου στον Πειραιά, κατά το τμήμα μεταξύ των οδών Μεγάλου 'Αλεξάνδρου και Πύλης, ότι υπάρχει νόμιμα πριν από την ισχύ του άρθρου 20 του Ν.Δ. από 17.7.1923 «περί σχεδίων Πόλεων κ.λ.π.».

2. Χαρακτηρίζομε την ανωτέρω οδό ως διατηρητέα γιατί υπάρχουν επ' αυτής ιδιοκτησίες πριν από το 1923 και ιδιοκτησίες με οικοδομές που επικοινωνούν με έγκυρμένο κοινόχρηστο χώρο μέσω της οδού αυτής και τεχνικά αποκλείεται ή τακτοποιησή τους με πρόσωπο σε έγκυρμένο ή κοινόχρηστο χώρο.


Η ανωτέρω οδός φαίνεται στο διάγραμμα που συνοδεύει την 7/78 πράξη του άρμόδιου τμήματος απαλλοτριώσεως.

Η απόφαση αυτή να δημοσιευθεί στην 'Εφημερίδα της Κυβερνήσεως.

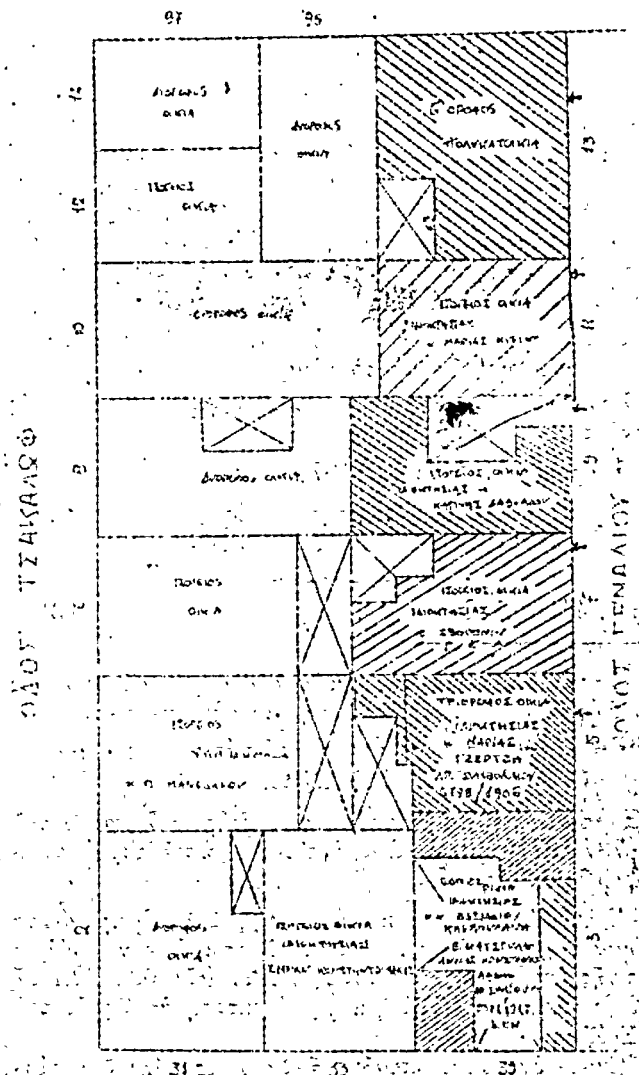

Πειραιεύς, 29 Μαρτίου 1978

Ο Αναπληρωτής Νομάρχης
Π. ΓΕΡΟΓΙΑΝΝΗΣ

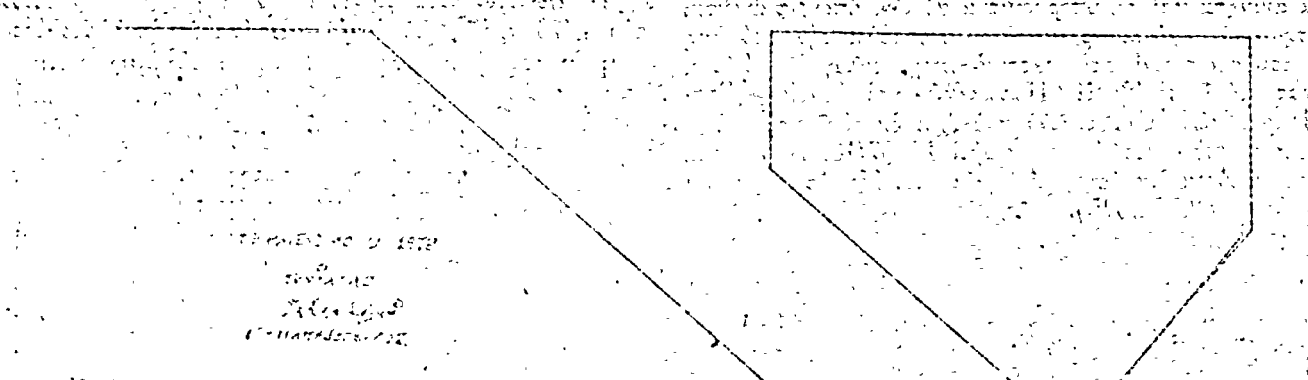
ΕΛΛΗΝΙΚΗ ΔΗΜΟΚΡΑΤΙΑ
ΥΠΟΥΡΓΕΙΟ ΑΓΡΟΤΙΚΗΣ
ΔΙΑΧΕΙΡΙΣΗΣ ΚΑΙ
ΑΝΑΦΟΡΑΣ ΤΡΟΦΙΜΩΝ
ΚΑΙ ΖΩΟΤΕΧΝΙΑΣ



ΟΔΟΣ ΠΥΛΗΣ



ΟΔΟΣ ΜΕΓ. ΑΛΕΞΑΝΔΡΟΥ



Ἀριθ. Η.2865

(5)

Περὶ χαρακτηρισμοῦ ὁδοῦ ὡς Κοινοτικῆς στὴν Κοινότητα
Σαραβαλίου Ν. Ἀχαΐας

Ο ΝΟΜΑΡΧΗΣ ΑΧΑΪΑΣ

Ἐχοντας ὑπόψη :

1. Τὴν Ε. 4360/77 ἀπόφαση τοῦ Ὑπουργοῦ Δημ. Ἔργων, μετὴν ἧς παρέχεται στοὺς Νομάρχες ἀρμοδιότητα ἐγκρίσεως τῆς διανοίξεως νέων ὁδῶν μέσα στὰ ὅρια τῶν οἰκισμῶν πού υπάρχουν πρὶν ἀπὸ τὸ 1923.

2. Τὴν 36/77 ἀπόφαση τοῦ Κοινοτικοῦ Συμβουλίου Σαραβαλίου γιὰ χαρακτηρισμὸ ὁδοῦ πλάτους 6 μέτρων μέσα στὰ ὅρια τοῦ οἰκισμοῦ μαζί με τοπογραφικὰ διαγράμματα.

3. Τὸ Η. 31581/27.1.78 ἔγγραφο τῆς Δ/σεως Τ.Υ.Ν.

Ἀχαΐας, Τμήματος Πολεοδομικῶν Ἐφαρμογῶν μετὸ ὁποῖο εἰσηγεῖται τὴν ἔγκριση.

4. Τὴ σύμφωνη γνωμοδότηση τοῦ Νομαρχιακοῦ Συμβουλίου Δημ. Ἔργων πού διατυπώθηκε στὸ 3/16/10.2.78 πρακτικὸ του, ἀποφασίζουμε :

Ἐγκρίνουμε τὴν 36/77 ἀπόφαση τοῦ Κοινοτικοῦ Συμβουλίου Σαραβαλίου, μετὴν ἧς χαρακτηρίζεται κοινοτικὸς ὁ δρόμος πού παραχωρήθηκε ἀπὸ τοὺς Σπυρ. Διανόπουλο καὶ Θεοδ. Σαββόπουλο πλάτους 6 μέτρων καὶ εἰδικώτερα ὅπως φαίνεται στὸ συνημμένο τοπογραφικὸ διάγραμμα πού εἶναι ἀρμόδια ὑπογεγραμμένο καὶ θεωρημένο.

Ἡ ἀπόφαση αὐτὴ νὰ δημοσιευθεῖ στὴν Ἐφημερίδα τῆς Κυβερνήσεως.

Πάτραι, 25 Φεβρουαρίου 1978

Ὁ Νομάρχης
ΣΠ. ΤΣΙΡΚΑΣ

ΑΝΑΚΟΙΝΩΣΕΙΣ

Αριθ. 14379

(6)

Περὶ εἰδοποιήσεως γενομένης παρακαταθέσεως ἀποζημιώσεως ρυμοτομηθείσης ἐκτάσεως εἰς περιοχὴν τοῦ Δήμου Περιστερίου Ν. Ἀττικῆς.

Ο ΔΗΜΑΡΧΟΣ ΠΕΡΙΣΤΕΡΙΟΥ

Ἄνακοινοῦ, ὅτι κατέθηκεν ποσὸν ἀποζημιώσεως λόγῳ ἀναγκαστικῆς ἀπαλλοτριώσεως ρυμοτομηθείσης ἐκτάσεως εἰς περιοχὴν τοῦ Δήμου Περιστερίου, διὰ τῆς κάτωθι πράξεως καταθέσεως γραμματίου συστάσεως παρακαταθήκης.

ΑΡΙΘΜΟΣ : 18252

Κατάθεσις γραμματίου συστάσεως παρακαταθήκης.

Ἐν Περιστερίῳ σήμερον τὴν εἰκοστὴν ἐβδόμην (27ην) τοῦ μηνὸς Μαρτίου τοῦ χιλιοστοῦ ἑνεαεκοσιοστοῦ ἐβδομηκοστοῦ ὀγδόου (1978) ἔτους, ἡμέραν τῆς ἐβδομάδος Δευτέρου, καὶ ἐν τῷ συμβολαιογραφείῳ μου κειμένῳ ἐν τῷ πρώτῳ ὀρόφῳ τοῦ ἐπὶ τῆς ὁδοῦ Ἐθνικῆς Ἀντιστάσεως ἀριθμὸς 17 μεγάρῳ ἰδιοκτησίας Κων/νου Καρχαγιαννίδου, ἐνώπιον ἐμοῦ τῆς Συμβολαιογράφου Περιστερίου Ἀντωνίας Ουγατρῆς Γεωργίου Καλκᾶκου, κατοίκου Ἀθηνῶν, ἐδρεύουσας ἐν Περιστερίῳ ἐνεφανίσθησαν ὁ κ. Δημήτριος Παναγιώτου Παναγόπουλος Δικηγόρος, κάτοικος Ἀθηνῶν ὁδὸς Καυκάσου ἀριθμὸς 53, ἐπιδείξας μοι τὸ ὑπ' ἀριθμὸν Α. 125649/1960 δελτίον ταυτότητός του, ἐκδοθὲν παρὰ τῆς Ὑπ/σεως Γεν. Ἀσφαλείας Ἀθηνῶν, Νομικὸς Σύμβουλος τοῦ Δήμου Περιστερίου, ἐπ' ὀνόματι καὶ διὰ λογαριασμὸν τοῦ ὁποῖου ἐνεργεῖ, δυνάμει εἰδικῆς πρὸς τοῦτο ἐντολῆς καὶ πληρεξουσιότητος δοθείσης

πρὸς αὐτὸν ὑπὸ τοῦ Δημάρχου τοῦ ἄνω Δήμου διὰ τοῦ ὑπ' ἀριθμὸν πρωτ. 14039 τῆς 26.11.77 ἐγγράφου του, προσηρημένον εἰς τὸ παρόν, ὅστις ἐμφανισθεὶς ἤτησατο νὰ καταθέσῃ καὶ κατέθεσεν παρ' ἐμοῦ πρὸς φύλαξιν καὶ ἐπὶ σκοπῶ δημοσιεύσεως τῆς παρούσης πράξεως, συμφώνως τῷ νόμῳ τὸ ὑπ' ἀριθμὸν 474725 τῆς 17ης Νοεμβρίου 1977 γραμματίου ποσοῦ δραχμῶν τριακοσίων δώδεκα χιλιάδων (312.000) κατατεθείσας ὑπὸ τοῦ Δήμου Περιστερίου Ἀττικῆς ὡς ἀποζημιώσεις ἀπαλλοτριώσεως ἐκτάσεως μέτρων τετραγωνικῶν 120 τῶν εἰκαζομένων ὡς δικαιούχων ταύτης Ἐλευθερίας καὶ Σωτηρίου Νούση κειμένην εἰς περιοχὴν Περιστερίου Ἀττικῆς ἐπὶ τῶν ὁδῶν Ἐθνικῆς Ἀστιστάσεως καὶ Καρυάτιδος, ρυμοτομηθείσης δυνάμει τῆς ὑπ' ἀριθμὸν 67/1.4.76 πράξεως ἀναλογισμοῦ τοῦ Πολυοδομικοῦ Γραφείου Δυτικῆς Ἀττικῆς ἣτις ἀποζημιώσεις καθωρίσθη δυνάμει τῆς ὑπ' ἀριθμ. 172/18.3.77 ἀποφάσεως τοῦ Μονομελοῦς Πρωτοδικείου Ἀθηνῶν καὶ ἀποδοθείσης τῆς ἄνω ἀποζημιώσεως εἰς τοὺς ἀναγνωρισθησομένους ὡς δικαιούχους ταύτης. Τὸ ἀνωτέρω γραμματίον παρέλαβον ἐγὼ ἡ Συμβολαιογράφος πρὸς φύλαξιν καὶ θέλω ἀποδώσει τοῦτο, κατ' ἐντολὴν τοῦ ἐμφανισθέντος εἰς τὸν Δῆμον Περιστερίου, συντασσομένης καὶ σχετικῆς πράξεως ἀναλήψεως. Τῇ αἰτήσῃ τοῦ ἐμφανισθέντος συνετάγη ἡ παροῦσα δι' ἣν εἰσεπράχθησαν διὰ δικαιώματά μου δραχμαὶ ἑκατὸν ὀγδοήκοντα πέντε (185) καὶ ἦτις ἀναγνωσθεῖσα τῷ ἐμφανισθέντι καὶ βεβαιωθεῖσα, ὑπεγράφη παρ' αὐτοῦ καὶ ἐμοῦ τῆς Συμβολαιογράφου.

Ὁ Ἐσφανισθεὶς
ΔΗΜ. ΠΑΝΑΓΟΠΟΥΛΟΣ

Ἡ Συμβολαιογράφος
(Τ.Σ.) Α. Γ. ΚΑΛΚΑΚΟΥ