

ΕΦΗΜΕΡΙΣ ΤΗΣ ΚΥΒΕΡΝΗΣΕΩΣ

ΤΗΣ ΕΛΛΗΝΙΚΗΣ ΔΗΜΟΚΡΑΤΙΑΣ

ΕΝ ΑΘΗΝΑΙΣ
ΤΗ 15 ΜΑΪΟΥ 1978

ΤΕΥΧΟΣ ΤΕΤΑΡΤΟΝ

ΑΡΙΘΜΟΣ ΦΥΛΛΟΥ
225

ΠΕΡΙΕΧΟΜΕΝΑ

ΑΠΑΛΛΟΤΡΙΩΣΕΙΣ

ΑΠΟΦΑΣΕΙΣ

Περί κηρύξεως ως αναδασωτέας διακατεχομένης δασικής εκτάσεως έμβαδού 200 στρεμμ. που βρίσκεται στην περιφέρεια της Κοινότητας Κάμπος Κισάμου, Ν. Χανίων... 1

ΠΟΛΕΟΔΟΜΙΑ

ΑΠΟΦΑΣΕΙΣ

Περί χαρακτηρισμού νέων δρόμων ως Δημοτικών στον οικισμό Κάτω Συχαινών του Δήμου Πατρέων, Ν. Αχαΐας.. 2
Περί κυρώσεως της από 21.11.77 εκθέσεως καθορισμού των όριων οικισμού «Πανουτσοπούλου» Κοιν. Βραχελίων, που προϋπάργχει του έτους 1923 μαζί με την από 24.3.1978 συμπληρωματική έκθεση Ν. Αχαΐας... 3

ΑΝΑΚΟΙΝΩΣΕΙΣ

Περί είδοποιήσεως της γενεμένης παρακαταθέσεως αποζημιώσεως, λόγω προσκυρώσεως τμήματος οικοπέδου, κειμένου εν Θεσσαλονίκη και εν τῷ Συνοικισμῷ Τριανδρίας, δυνάμει της υπ' αριθ. 3767/1976 πράξεως τακτοποιήσεως και αναλογισμοῦ αποζημιώσεως του Γραφείου Απαλλοτριώσεων—Δ.Τ.Υ. Νομαρχίας Θεσσαλονίκης.. 4
Περί είδοποιήσεως της γενεμένης παρακαταθέσεως, αποζημιώσεως λόγω αναγκαστικής απαλλοτριώσεως ακινήτων, λόγω προσκυρώσεως και ρυμοτομίας εις Λυκόβρυσιν—Αττικής... 5

ΑΠΑΛΛΟΤΡΙΩΣΕΙΣ

ΑΠΟΦΑΣΕΙΣ

Αριθ. 3715

(1)

Περί κηρύξεως ως αναδασωτέας διακατεχομένης δασικής εκτάσεως έμβαδού 200 στρεμμάτων που βρίσκεται στην περιφέρεια της Κοινότητας Κάμπος Κισάμου Ν. Χανίων.

Ο ΝΟΜΑΡΧΗΣ ΧΑΝΙΩΝ

Έχοντας υπόψη :

1. Τις διατάξεις του Νόμου 3200/55 «περί Διοικητικής αποκεντρώσεως», σε συνδυασμό με τις διατάξεις του Ν.Δ. 532/70 «περί συμπληρώσεως των διατάξεων «περί διοικητικής αποκεντρώσεως και τις διατάξεις του Β.Δ. 709/70 «περί καθορισμού των διατηρουμένων υπέρ Υπ. Γεωργίας κ.λπ. αρμοδιοτήτων.

2. Τις διατάξεις των άρθρων 24 και 117 του Ισχύοντος Συντάγματος της Χώρας.

3. Τις διατάξεις των άρθρων 188 και 191 του Ν.Δ. 86/69 «περί Δασικού Κώδικα».

4. Το άρθρο 19 παρ. 2 του Ν. 248/1976 «περί φύλλου καταγραφής Μητρώου ιδιοκτησίας και όριοθεσίας των δασικών εκτάσεων και προστασίας των Δασικών εκτάσεων.

5. Τις α) 5684/499/έγγ. 48/11.2.71 Δ/γῆ Υπ. Γεωργίας «περί προϋποθέσεων και διαδικασία κηρύξεως εκτάσεων ως αναδασωτέων και άρσεως αναδασώσεως β) 88854/7483/έγγ. 104/1.10.75 και 114812/2946/έγγ. 154/24.12.75 Δ/γῆς Υπ. Γεωργίας «περί εφαρμογῆς διατάξεων που άφορούν αναδασωτέες εκτάσεις, γ) 10582/539/13.2.76 διευκρινιστική Δ/γῆ Υπ. Γεωργίας δ) 215696/1451/9.5.77 και 217606/1610/13.6.77 διαταγή Υπ. Γεωργίας «περί κηρύξεως αναδασωτέων των καιομένων δασικών εκτάσεων.

6. Το γεγονός ότι στις 28.8.77 σημειώθηκε πυρκαγιά με αποτέλεσμα να αποψιλωθεί δασική έκταση έμβαδού 200 στρεμμάτων που βρίσκεται στη θέση έλιριά - Σταυρός Τζιγκουνιακά — Πλάκες και Θόρουμα περιφέρεια της Κοινότητας Κάμπος Κισάμου — Σφηναρίου Κισάμου Ν. Χανίων, αποφασίζουμε :

Κηρύσσουμε ως αναδασωτέα τη διακατεχόμενη από Κτήματα των Θεοδωράκη Κων/νου -Κουκλάκη Μιχ. -Ταγκονάκη Γεωργ. Ταγκουνάκη Κων. Αδιανέμητα Γαρουφαλάκης Λάμπρος - Κατάκης Δημήτριος -Κατάκης Έμμανουήλ. Θεοδωράκης Πέτρος Ματραμπουτάκης Έμμ. κατοίκων χωρίου Σφινάρι - Κάμπος Κοινότητας Σφιναρίου Κάμπος Κισάμου Ν. Χανίων δασική έκταση έμβαδού 200 στρεμμάτων που βρίσκεται στη θέση Έλιριά - Σταυρός Τζιγκουνιακά Πλάκες και Θόρουμα περιοχή του χωρίου Σφινάρι -Κάμπος της Κοινότητας Σφιναρίου -Κάμπος Κισάμου Ν. Χανίων ή όποια καλυπτόταν από Κουμάρους - Θύμους Άστιβίδες και καταστράφηκε τελείως από πυρκαγιά που συνέβηκε στις 28.8.77 με σκοπό την επανγκατάσταση της υπάρχουσας βλαστήσεως, για προστατευτικούς, αισθητικούς, υγιεινούς και εξωραϊστικούς λόγους.

Η άνωτέρω έκταση φαίνεται στο συνημμένο σχεδιάγραμμα κλίμακας 1 : 500 της Δ/σεως Δασών Χανίων το όποιο αποτελεί αναπόσπαστο μέρος της αποφάσεως και όρίζεται ως εξής :

Ανατολικά : Με κτήματα Λιουδάκη Στεφ. - Λιουδάκη Θεοδώρ. Λιουδάκη Εύστρ. Θεοδωράκη Έμμαν. Θεοδωράκη Έλευθερίου.

Δυτικά : Με κτήματα Θεοδωράκη Κων/νου Κουκλάκη Μιχ. Βόρεια : Με Κτήματα Ταγκουνάκη Γεωργίου - Ταγκουνάκη Κων/νου.

Νότια : Με Κτήματα Θεοδωράκη Κων/νου - Κουκλάκης Μιχαήλ.

Η απόφαση αυτή να δημοσιευθεί στην Έφημερίδα της Κυβερνήσεως.

Χανιά, 29 Δεκεμβρίου 1977



Ο Νομάρχης
ΑΛΕΞΑΝΔΡΟΣ Γ. ΤΣΑΚΩΝΑΣ

Κατά της διαμετακομής Βασιλίας Ευδοξιάς
637 0619 Τηλενουμιανό-ηρώνας & Αρρική
Πιρικήτων Κουκουλάς Κουκουλάς & Σαλαχίου
Κιβάτου Χαλίου

ΚΑΙΜΑΞΙ = 1:5000
Ε: 200 ΓΡ.

ΥΠΟΜΝΗΜΑ

ΣΥΓΓΡΑΜΜΑ
ΥΠΟΜΝΗΜΑ



Καλλιέργεια
Μουδαμς Στίφους
-11-
-11-
Βουρμπάνης Χημ.
-11-
Υγείας

Καλλιέργεια
Καρβουνοποιίας
Χημ. Καλλιέργεια

Καλλιέργεια
Σαγκουλάς Τεμπέλης
-11-
Κουκουλάς

Καλλιέργεια
Κουκουλάς
Κουκουλάς

Καλλιέργεια
Κουκουλάς
ΜΙΧ

Καλλιέργεια
Βουρμπάνης
Κουκουλάς
Κουκουλάς ΜΙΧ

ΕΠΙΣΤΗΜΟΝ
Υαγιά 29.12.77
10
Μοδαξίς

Υαγιάς Τεμπέλης

Υαγιά 29.12.77
Σο 'Αναγής Διεύτ. Δαξών
Βασ. Γκουτανούδης

Υαγιά 15.12.77
Σο Ζουταίαν
Βασίλειος Κόρνης

ΠΟΛΕΟΔΟΜΙΑ

ΑΠΟΦΑΣΕΙΣ

Αριθ. 2345

(2)

Περί χαρακτηρισμού νέων δρόμων ως Δημοτικών στον Οικισμό Κάτω Συχαϊνών του Δήμου Πατρέων

Ο ΝΟΜΑΡΧΗΣ ΑΧΑΪΑΣ

Έχοντας υπόψη :

1. Τήν Ε. 4360/77 απόφαση του Υπουργού Δημ. Έργων, με την οποία παρέχεται στους Νομάρχες αρμοδιότητα έγκρισης της διανοίξεως νέων οδών μέσα στα όρια των οικισμών που υπάρχουν πριν το 1923.

2. Τα έγγραφα αρ. 502/Π3/10.1.78 και 68201/Π.13/7.12.1977 του Δήμου Πατρέων μαζί με τοπογραφικά διαγράμματα σχετικά με το χαρακτηρισμό των νέων δρόμων

ως Δημοτικών για κοινή χρήση μέσα στον οικισμό Κάτω Συχαϊνών του Δήμου Πατρέων.

3. Το έγγραφο αρ. Η. 1102/25.1.1978 της Δ/σεως Τ.Υ.Ν, Αχαΐας Τμήματος Πολοδομικών Έφαρμογών με το οποίο εισηγείται την έγκριση.

4. Τη σύμφωνη γνωμοδότηση του Νομαρχιακού Συμβουλίου Δημ. Έργων που διατυπώθηκε στο 2/28/25.1.78 πρακτικό του, αποφασίζουμε :

Χαρακτηρίζουμε ως Δημοτικούς τους νέους δρόμους μέσα στον οικισμό Κάτω Συχαϊνών Δήμου Πατρέων, όπως φαίνεται στα θεωρημένα τοπογραφικά διαγράμματα και ειδικότερα τα τμήματα που είναι διαγραμμισμένα με κόκκινο μολύβι.

Η απόφαση αυτή με τοπογραφικά διαγράμματα να δημοσιευθεί στην Έφημερίδα της Κυβερνήσεως.

Πάτρα, 15 Φεβρουαρίου 1978

Ο Νομάρχης
ΣΠ. ΤΣΙΡΚΑΣ

ΠΡΟΤΑΣΗ ΑΝΤΙΣΤΡΟΦΗΣ ΤΗΣ ΑΝΑΦΟΡΑΣ ΔΙΑ ΤΗΣ ΟΠΙΑΣ 7.3.1977 ΟΡΙΣΘΕΙΣ

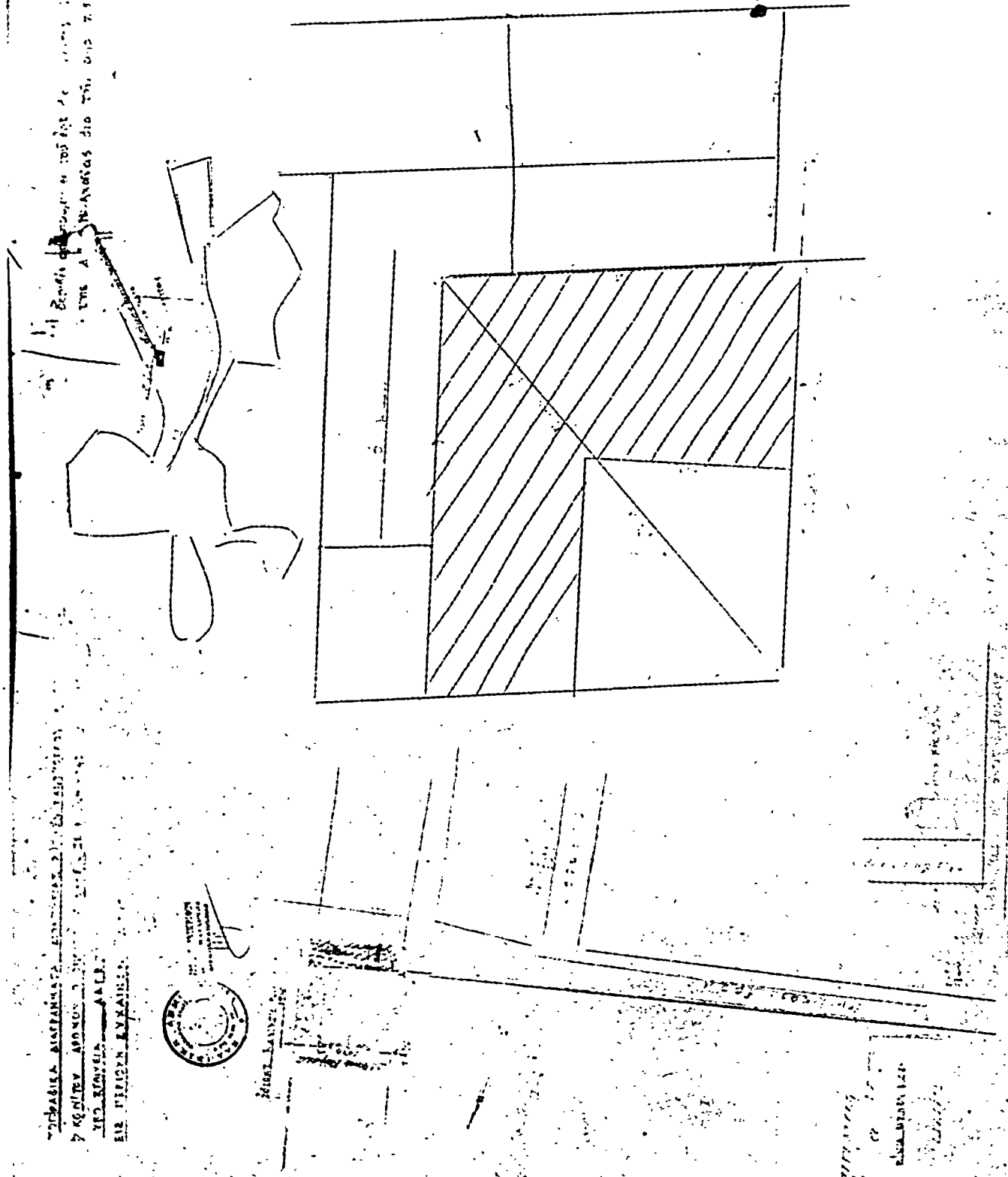
ΥΠΟΥΡΓΕΙΟ ΕΣΤΡΙΑΣ
ΓΡΑΦΕΙΟ ΑΡΧΟΝΤΩΝ
ΥΠΟΥΡΓΕΙΟ ΕΣΤΡΙΑΣ
ΕΠΙΧΕΙΡΗΣΙΑΚΑ



ΥΠΟΥΡΓΟΣ

Ε Π Ο Σ / Π Δ Σ
ΕΠΙΧΕΙΡΗΣΙΑΚΟ ΠΡΟΓΡΑΜΜΑ
ΕΠΙΧΕΙΡΗΣΙΑΚΗ ΠΡΟΓΡΑΜΜΑΤΙΣΤΙΚΗ
ΕΠΙΧΕΙΡΗΣΙΑΚΗ ΠΡΟΓΡΑΜΜΑΤΙΣΤΙΚΗ
ΕΠΙΧΕΙΡΗΣΙΑΚΗ ΠΡΟΓΡΑΜΜΑΤΙΣΤΙΚΗ
ΕΠΙΧΕΙΡΗΣΙΑΚΗ ΠΡΟΓΡΑΜΜΑΤΙΣΤΙΚΗ

1977



ΕΠΙΧΕΙΡΗΣΙΑΚΟ ΠΡΟΓΡΑΜΜΑ

Αριθ. Η 4696

(3)

Περί κυρώσεως της από 21.11.1977 εκθέσεως καθορισμού των όριων οικισμού «Πανουτσοπούλου» Κοιν. Βραχυνείων, που προϋπάρχει τοῦ ἔτους 1923 μαζί με την από 24.3.78 συμπληρωματική έκθεση.

Ο ΝΟΜΑΡΧΗΣ ΑΧΑΪΑΣ

Έχοντας υπόψη:

1) Τις διατάξεις του από 17.7.1923 Ν.Δ. «περί σχεδίων πόλεων, κωμών και συνοικισμών του Κράτους και οικοδομής αυτών».

2) Τις διατάξεις της Ε.35400/6.12.1975 απόφασης του Υπουργείου Δημοσίων Έργων Υπηρεσίας οικισμού «περί του τρόπου καθορισμού όριων οικισμών προϋφισταμένων του έτους 1923, στερουμένων σχεδίων ρυμοτομίας».

3) Την απόφασή μας αριθ. Η.599/25.1.77, με την οποία συγκροτήθηκε η επιτροπή που προβλέπεται από την παρ. 2 της Ε.35400/6.12.1976 απόφασης του Υπουργείου Δημ. Έργων.

4) Η από 21 Νοεμβρίου 1977 έκθεση καθορισμού των όριων του οικισμού «Πανουτσοπούλου Βραχυνείων που προϋπάρχει του έτους 1923, με τοπογραφικό σκαρίφημα, το οποίο συντάχθηκε από την αρμόδια επιτροπή, μαζί με την από 24.3.1978 συμπληρωματική έκθεση αυτού.

5) Τη σύμφωνη γνωμοδότηση του ΝΣΔΕ, η οποία διατυπώθηκε στο 6/19/30.3.78 πρακτικό του, με το οποίο γνωμοδοτεί να κυρωθούν η από 21.11.1977 έκθεση καθορισμού των όριων του οικισμού «Πανουτσοπούλου» Κοιν. Βραχυνείων μαζί με την από 24.3.78 συμπληρωματική έκθεση αυτού διότι πρόκειται περί συγκροτημένου οικισμού κλπ., αποφασίζουμε:

Κυρώνουμε τις από 21.11.1977 και 24.3.1978 εκθέσεις της Έπιτροπής καθορισμού όριων οικισμού «Πανουτσοπούλου» Κοινότητας Βραχυνείων που υπάρχει πριν από το έτος 1923 και δεν έχει σχέδιο ρυμοτομίας, όπως φαίνονται αυτά στο από 21 Νοεμβρίου 1977 τοπογραφικό σκαρίφημα της ίδιας Έπιτροπής, το οποίο είναι θεωρημένο από το Δ/ντή Τεχν. Υπηρεσιών Νομού Αχαΐας και περιλείπει με κόκκινη γραμμή την περιοχή που ορίζεται με τα στοιχεία Σ1, Σ2, . . . Σ10, Σ1 και με πράσινη γραμμή την περιοχή που ορίζεται με τα στοιχεία Σ6, Σ1, Σ2, Σ3, Σ10.

Η απόφαση αυτή με τοπογραφικό σκαρίφημα να δημοσιευθεί στην Έφημερίδα της Κυβερνήσεως.

Πάτρα, 12 Απριλίου 1978

Ο Νομάρχης
ΣΠ. ΤΣΙΡΚΑΣ

ΕΚΘΕΣΗ

Καθορισμού όριων οικισμού «Πανουτσοπούλου» Βραχυνείων που υπάρχει πριν από το έτος 1923.

Οί 1) Κων/νος Αλεξανδρής, Πολιτικός Μηχανικός Δ/νσεως Τ.Υ. Ν. Αχαΐας, 2) Γεώργιος Καμάρας, Έργοδηγός Δ/νσεως Τ.Υ. Ν. Αχαΐας, 3) Γεώργιος Κυριακόπουλος, Πρόεδρος Κοινότητας, που αποτελούμε την Έπιτροπή που

ορίσθηκε από το Νομάρχη Αχαΐας με την απόφαση αριθ. Η.599/25.1.1977 για τον καθορισμό των όριων των οικισμών Ν. Αχαΐας, που υπάρχουν πριν από το έτος 1923.

Έχοντας υπόψη:

1. Τις διατάξεις της απόφασης του Υπουργού Δημ. Έργων αριθ. Ε.35400/6.12.75 για τον τρόπο που πρέπει να καθορίζονται τα όρια των οικισμών που υπάρχουν πριν από το έτος 1923.

2) Την αριθ. 23/1977 απόφαση Κ.Σ. Βραχυνείων.

3) Την πρόσκλησή μας αριθ. Η.1328/77 μετά την οποία έγινε αυτοψία στις 21.7.1977 στην παραπάνω περιοχή, προκειμένου να διαπιστωθεί αν υπάρχουν οικοδομές οι οποίες μπορούν να θεωρηθούν ότι συγκροτούν οικισμό που είχε αρχίσει να υπάρχει πριν από το έτος 1923 σύμφωνα με την απόφαση του Υ.Δ.Ε. Ε.35400/75, συντάσσουμε αυτή την έκθεση και καθορίζουμε τα όρια του οικισμού «Πανουτσοπούλου» Βραχυνείων όπως αυτά φαίνονται στο διάγραμμα που συνοδεύει την έκθεση αναφερόμενοι στις οικοδομές που περικλείονται από την κόκκινη γραμμή και ορίζονται από τα στοιχεία Σ1, Σ2, . . . Σ10, Σ1.

Πάτρα, 14 Απριλίου 1977

Η Έπιτροπή
(υπογραφαί)

Έθωρηθήθ

Πάτρα, 21 Νοεμβρίου 1977

Ο Δ/ντής Τ.Υ. Ν. Αχαΐας
ΑΝΔΡ. ΓΕΩΡΓΑΝΤΟΠΟΥΛΟΣ
Έπιθεωρητής Δ.Ε. με 2ο 6.

ΣΥΜΠΛΗΡΩΜΑΤΙΚΗ ΕΚΘΕΣΗ

Οί 1) Κων/νος Αλεξανδρής, Νομ/κός με 3ο έ. στην Δ.Τ.Υ.Ν. Αχαΐας, 2) Γεώργιος Καμάρας Έργοδηγός με 8ο 6. στην Δ.Τ.Υ.Ν. Αχαΐας, 3) Γεώργιος Κυριακόπουλος, Πρόεδρος Κοινότητας, που αποτελούμε την επιτροπή για τον καθορισμό των όριων των οικισμών του Νομού Αχαΐας, σύμφωνα με την αριθ. Η.599/25.1.1977 απόφαση του Νομάρχη, αφού εξετάσαμε την ένσταση του Γεωργίου Γαλανπούλου, μετά από έγγραφο του Ν.Σ.Δ.Ε. Δ.Υ./1.3.78, καθορίζουμε τα όρια του οικισμού Πανουτσοπούλου της Κοινότητας Βραχυνείων, όπως φαίνονται αυτά στο διάγραμμα που συνοδεύει την έκθεση αυτή αναφερόμενοι και στην περιοχή που περικλείεται από την πράσινη γραμμή και ορίζεται από τα στοιχεία Σ6 Σ1, Σ2, Σ3, Σ10.

Πάτρα, 21 Μαρτίου 1978

Η Έπιτροπή

1) Κ. Αλεξανδρής, 2) Γ. Καμάρας
3) Γ. Κυριακόπουλος

Έθωρηθήθ

Πάτρα, 24 Μαρτίου 1978

Ο Δ/ντής Τ.Υ.Ν. Αχαΐας
ΑΝΔΡ. ΓΕΩΡΓΑΝΤΟΠΟΥΛΟΣ
Έπιθ/τής Δ.Ε. με 2ο 6.

ΑΝΑΚΟΙΝΩΣΕΙΣ

(4)

Περί ειδοποίησης της γενομένης παρακαταθέσεως απόζημιώσεως, λόγω προσκωρώσεως τμήματος οικοπέδου, κειμένου εν Θεσσαλονίκη και εν τῷ Συνοικισμῷ Τριανθρίας, δυνάμει τῆς ὑπ' ἀριθ. 3767/1976 πράξεως τακτοποιήσεως και ἀναλογισμοῦ ἀποζημιώσεως τοῦ Γραφείου Ἀπαλλοτριώσεως — Δ.Τ.Γ. Νομαρχίας Θεσσαλονίκης.

Διὰ τῆς ὑπ' ἀριθ. 3767/1976 πράξεως τακτοποιήσεως και ἀναλογισμοῦ ἀποζημιώσεως τοῦ Γραφείου Ἀπαλλοτριώσεων — Τμήματος Πολεοδομικῶν Ἐφαρμογῶν — Διευθύνσεως Τεχνικῶν Ἑπιχειρημάτων Νομαρχίας Θεσσαλονίκης, κυρωθείσης νομίμως διὰ τῆς ὑπ' ἀριθμὸν Τ.Γ. 8855/76 ἀποφάσεως τοῦ Νομάρχου Θεσσαλονίκης και τῆς ὑπ' ἀριθμὸν Ε. 30043/76 ἀποφάσεως τοῦ Ὑπουργοῦ Δημ. Ἔργων (Δ/νσεως Οἰκισμοῦ), τμήμα ὑπὸ στοιχεῖα 1—2—3—4—1, ἐμβαδοῦ 120 τ.μ., ἰδιοκτησίας (οικοπέδου), κειμένης εἰς Θεσσαλονίκη και ἐν τῷ συνοικισμῷ Τριανθρίας, ἐπὶ τῆς ὁδοῦ Πατρ. Γρηγορίου Ε' (ὑπ' ἀριθ. 2 ἰδιοκτησία τοῦ οἰκείου Τοπογρ. διαγράμματος), φεραμένης ὡς ἀνηκούσης εἰς τὸ Ἑλληρικὸν Δημόσιον — Κέντρον Κοινων. Πολιτικῆς Θεσ/νίκης, προσκωρώθη εἰς τὴν ἰδιοκτησίαν τῶν Δημητρίου Χρηστίδη, Σπυρίδωνος Χρηστίδη, Λουκά Χρηστίδη και Ἀναστασίου Χρηστίδη, κατοίκων Θεσ/νίκης.

Διὰ τῆς ὑπ' ἀριθ. 820/1977 ἀποφάσεως τοῦ Μονομελοῦς Πρωτοδικείου Θεσσαλονίκης, καθωρίσθη προσωρινὴ τιμὴ μισθοῦ ἀποζημιώσεως τοῦ οὕτω προσκωρωμένου τμήματος οικόπεδου εἰς δραχ. 6.500, κατὰ τ.μ.

Τὴν προσδιοριθεῖσαν προσωρινὴν ταύτην ἀποζημίωσιν, ἀνερχομένην εἰς δραχ. 780.000, κατέθεσαν οἱ ἀνωτέρω ὑπὲρ ὧν ἢ προσκώρωσις, ὑπὲρ τοῦ ἀναγνωρισθεμένου, δικαστικῶς, ὡς δικαιούχου, εἰς τὸ ἐν Θεσ/νίκη Ἑποκ/μα τοῦ Ταμείου Παρακαταθητῶν και Δανείων, ἐκδοθέντος τοῦ οἰκείου ὑπ' ἀριθ. 225643/17.6.1977 ἰσοπότου γραμματίου συστάσεως παρακαταθήκης και ὅπου γραμμάτιον κατετέθη ἀκολούθως παρὰ τῆς

Συμβολαιογράφου Θεσ/νίκης Φωτεινῆ Κόκκα, συνταγίσσης παρ' αὐτῆς τῆς ὑπ' ἀριθ. 5664/20.6.1977 πράξεως καταθέσεως.

Ἐν Θεσσαλονίκη τῆ 10 Ἀπριλίου 1978

Ὁ Πληρεξούσιος Δικηγόρος
ΧΡΥΣΑΝΘΟΣ ΣΥΜΕΩΝΙΔΗΣ

(Ἀριθμὸς τριπλ. Ταμείου Γ.Ε. Θεσ/νίκης 16069/11.4.78)

(5)

Περί ειδοποίησης της γενομένης παρακαταθέσεως, ἀποζημιώσεως λόγω ἀναγκαστικῆς ἀπαλλοτριώσεως ἀκινήτων, λόγω προσκωρώσεως και ρυμοτομίας εἰς Λυκόβρυσιν—Ἀττικῆς.

Διὰ τοῦ ὑπ' ἀριθ. 487686/24.3.1978, γραμματίου συστάσεως παρακαταθήκης τοῦ Γραφείου Παρακαταθητῶν και Δανείων Ἀθηνῶν, παρὰ τῆς Ἀλεξάνδρας συζ. Ἀθανασίου Ἀηδόνη, νηπιαγωγοῦ, κατοίκου Ἀγρινίου (Σταίκου 4), κατετέθη τὸ ποσὸν τῶν δραχμῶν, διακοσίων ἑξομῆκοντα χιλιάδων ἑξακοσίων (270.600), ὑπὲρ παντὸς ἀναγνωρισθεμένου δικαιούχου διὰ δικαστικῆς ἀποφάσεως. Ἡ κατάθεσις ἐγένετο εἰς ἐκτέλεσιν τῆς ὑπ' ἀριθ. 153/1976 πράξεως ἀναλογισμοῦ Πολεοδομικοῦ Γραφείου Νομαρχίας Ἀνατολικοῦ Διαμερίσματος Ἀττικῆς, ὡς και συμφώνως πρὸς τὴν ὑπ' ἀριθ. 55/1978 ἀπόφασιν τοῦ Μονομελοῦς Πρωτοδικείου Ἀθηνῶν, ἀφορᾷ δὲ ἀποζημιώσιν λόγω προσκωρώσεως ἐκτάσεως 63,90 Μ2 και λόγω ρυμοτομίας ἐκτάσεως 71,40 Μ2.

Τὸ ἀνωτέρω γραμμάτιον παρακαταθέσεως κατετέθη εἰς τὴν Συμβολαιογράφου Ἀθηνῶν Μαρίαν Τριανταφύλλου Κατζίη—Μπάνου συνταγίσσης πρὸς τούτοις τῆς ὑπ' ἀριθ. 11108/13.4.78 πράξεως.

Ἐν Ἀθήναις τῆ 18 Ἀπριλίου 1978

Ὁ Πληρεξ. Δικηγόρος
ΑΝΑΣΤ. Δ. ΧΑΤΖΗΣ

(Ἀριθ. τριπλ. Α' Ταμ. Εἰς. Ἀθηνῶν 20525/19.4.1978)