

ΕΦΗΜΕΡΙΣ ΤΗΣ ΚΥΒΕΡΝΗΣΕΩΣ

ΤΗΣ ΕΛΛΗΝΙΚΗΣ ΔΗΜΟΚΡΑΤΙΑΣ

ΕΝ ΑΘΗΝΑΙΣ
ΤΗ 17 ΜΑΪΟΥ 1978

ΤΕΥΧΟΣ ΤΕΤΑΡΤΟΝ

ΑΡΙΘΜΟΣ ΦΥΛΑΚΟΥ
231

ΠΕΡΙΕΧΟΜΕΝΑ

ΑΠΑΛΛΟΤΡΙΩΣΕΙΣ

ΑΠΟΦΑΣΕΙΣ

- Περί μερικής ανακλήσεως τής αριθ. Υ. 216/1186/17.2.1970 κοινής υπουργικής απόφασης... 1
- Περί επικυρώσεως καθορισμού όριογραμμών αιγιαλού και παραλίας εις περιοχήν Τόπ 'Αλτι 'Ακτής 'Αμμούδας Ν. 'Ηρακλείου πρό ιδιοκτησίας Έμμαν. Τσαγκαράκη. 2
- Περί καθορισμού όριογραμμής αιγιαλού και παραλίας στη θέση «ΜΙΚΡΟ ΒΑΘΥ» περιοχής Κριτσάς Ν. Λασιθίου... 3
- Περί κηρύξεως δασικής εκτάσεως ως αναδασωτέας Ν. Ρεθύμνης... 4

ΠΟΛΕΟΔΟΜΙΑ

ΑΠΟΦΑΣΕΙΣ

- Περί έγκρίσεως ρυμοτομικού σχεδίου οικισμού σεισμοπλήκτων Τρικάλων (Κετροσηλήα) και καθορισμού των όρων δομήσεως αυτού, Ν. Τρικάλων... 5

ΑΠΑΛΛΟΤΡΙΩΣΕΙΣ

ΑΠΟΦΑΣΕΙΣ

Αριθ. Π. 12625/177 (1)

Περί μερικής ανακλήσεως τής αριθ. Υ. 216/1186/17.2.70 κοινής Υπουργικής απόφασης.

ΟΙ ΥΠΟΥΡΓΟΙ ΟΙΚΟΝΟΜΙΚΩΝ ΚΑΙ ΚΟΙΝΩΝΙΚΩΝ ΥΠΗΡΕΣΙΩΝ

Έχοντας υπόψη :

1. Τις διατάξεις του άρθρου 2α του Α.Ν. 1731/1939 «περί αναγκαστικών απαλλοτριώσεων».
2. Την κοινή Υπουργική απόφαση αριθ. Υ. 216/1186/17.2.70 (ΦΕΚ 38/70 τ. Δ') «περί αναγκαστικής απαλλοτριώσεως ακινήτων στην περιοχή Καλλιθεόκαμπος 'Αγαιας».
3. Το έγγραφο του Υπουργείου Κοινωνικών Υπηρεσιών αριθ. Γ5/11684/Φ.392/21.12.76, με το οποίο προτείνεται η μερική ανάκληση τής απαλλ/σεως ως προς έκταση 1267 Μ2, από τις ιδιοκτησίες των Δημ. Β. Κάτσαρη και Νικολάου Κ. Κορκόντζηλα (589 Μ2 και 678 Μ2 αντιστοίχως).
4. Τις δηλώσεις των ιδιοκτητών Δημ. Κάτσαρη και Νικ. Κορκόντζηλα ότι αποδέχονται την ανάκληση τής απαλλοτριώσεως.

5. Την αριθ. Π.6265/3957/23.6.77 απόφαση του Υπουργού Οικονομικών «περί καθορισμού επιστρεπτέας απόζημιώσεως».

6. Το έγγραφο αριθ. 19514/7.12.77 του Α' Ταμείου Πατρών με το οποίο μάς έχουν σταλθεί τα αριθ. 82547/29.8.77, 92433/3.10.77, 95422/11.10.77 και 113718/3.12.77 αντίγραφα των τριπλοτύπων εισπράξεως του ποσού των 127.274 (έκατον είκοσι επτά χιλιάδων διακοσίων εβδομήκοντα τεσσάρων) δραχμών, τής καθορισθείσης επιστρεπτέας απόζημιώσεως, αποφασίζουμε :

Ανακαλούμε μερικώς την αναγκαστική απαλλοτρίωση που κηρύχθηκε με την αριθ. Υ. 216/1186/17.2.70 (ΦΕΚ 38/70/τ. Δ') ΚΥΑ, ως προς έκταση 1.267 Μ2 που εμφράνεται με τα στοιχεία (1, 2, 3, 4, 1) και (5, 6, 7, 8, 9, 10, 5) στο αριθ. 145/6/22.11.76 κτηματολογικό διάγραμμα και τον επ' αυτού κτηματολογικό πίνακα τής Υπηρεσίας Οικισμού του Υπουργείου Δημ. Έργων, το οποίο έχει θεωρηθεί από τον προϊστάμενο τής ίδιας Υπηρεσίας Λ. Ρόγκαν, λόγω μη χρησιμοποίησέως τής, κατά την εκπλήρωση του σκοπού για τον οποίο απαλλοτριώθηκε αυτή.

Η απόφαση αυτή να δημοσιευθεί στην Εφημερίδα της Κυβερνήσεως.

Αθήναι, 24 'Απριλίου 1978

ΟΙ ΥΠΟΥΡΓΟΙ

ΟΙΚΟΝΟΜΙΚΩΝ
ΠΑΝΑΓΙΩΤΗΣ ΜΠΟΚΟΒΟΣ

ΚΟΙΝΩΝΙΚΩΝ ΥΠΗΡΕΣΙΩΝ
ANNA ΣΥΜΟΔΙΝΟΥ

Αριθ. 6256

(2)

Περί επικυρώσεως καθορισμού όριογραμμών αιγιαλού και παραλίας εις περιοχήν Τόπ 'Αλτι 'Ακτής 'Αμμούδας Ν. 'Ηρακλείου πρό ιδιοκτησίας Έμμαν. Τσαγκαράκη.

Ο ΝΟΜΑΡΧΗΣ ΗΡΑΚΛΕΙΟΥ

Έχοντας υπ' όψει τας διατάξεις :

1. Του άρθρου 1 παρ. 1 του Ν. 3200/55 «περί Διοικητικής αποκεντρώσεως».
2. Του από 11/12.11.1929 Δ/τος «περί Διοικήσεως Δημ. Κτημάτων».
3. Των άρθρων 1.2 παρ. 3 του Α.Ν. 2344/1940 «περί αιγιαλού και παραλίας».
4. Του άρθρου 5 του Α.Ν. 263/1968 «περί τροποποιήσεως και συμπληρώσεως των διατάξεων περί Διοικήσεως Δημοσίων Κτημάτων».
5. Την από 19.9.1976 αίτησιν του Έμμαν. Τσαγκαράκη «περί καθορισμού των όριογραμμών αιγιαλού και παραλίας εις θέσιν Τόπ 'Αλτι 'Ακτής 'Αμμούδας 'Ηρακλείου μετά του

συνοδεύοντος ταύτην τοπογραφικού και ύψομετρικού διαγράμματος της άνωτέρω περιοχής συνταχθέντος υπό του Τοπογράφου Μηχανικού Γ. Πατεράκη δεόντως ήλεγμένον και τεθεωρημένον υπό της Δ/σεως Τεχνικών Υπηρεσιών Νομαρχίας Ηρακλείου.

6. Την από 5.12.1977 έκθεσιν της κατά τὸ ἄρθρον 5 τοῦ Α.Ν. 263/1968 ἐπιτροπῆς καθορισμοῦ τῶν ὄριογραμμῶν αἰγιαλοῦ καὶ παραλίας καὶ τὸ ὡς ἄνω τοπογραφικὸν καὶ ὑψομετρικὸν διαγράμμα. εἰς ὃ ἐχράσθη δι' ἐρυθρᾶς γραμμῆς ἡ ὄριογραμμὴ τοῦ αἰγιαλοῦ καὶ διὰ κιτρίνης ἡ ὄριογραμμὴ τῆς παραλίας.

7. Τὴν σύμφωνον γνώμην τοῦ Ἀρχηγείου Ναυτικοῦ διατυπωθεῖσαν διὰ τοῦ ὑπ' ἀριθ. Φ.187.2/95/78/15.2.78 ἐγγράφου καὶ ὑπὸ τὰς ἐν αὐτῷ προϋποθέσεις, ἀποφασίζομεν :

Ἐπικυροῦμεν τὴν ἀπὸ 5.12.1977 έκθεσιν τῆς κατὰ τὸ ἄρθρον 5 τοῦ Α.Ν. 263/68 ἐπιτροπῆς καθορισμοῦ τῶν ὄριογραμμῶν αἰγιαλοῦ καὶ παραλίας εἰς περιοχὴν Τὸπ Ἀλιτὶ Ἀκτῆς Ἀμμουδάς Ηρακλείου πρὸ ἰδιοκτησίας Ἐμμαν. Τσαγκιράκη ὡς καὶ τὰ συνοδεύοντα τὴν έκθεσιν ταύτην τοπογραφικὰ καὶ ὑψομετρικὰ διαγράμματα τῆς άνωτέρω περιοχῆς τεθεωρημένα ἀπὸ 17.9.1976 ὑπὸ τοῦ Δ/του Τεχνικῶν Υπηρεσιῶν Νομαρχίας Ηρακλείου.

Ἡ παροῦσα μετὰ τῆς ἀπὸ 30.9.1976 οἰκείας ἐκθέσεως τῆς ἐπιτροπῆς δημοσιευθῆτω διὰ τῆς Ἐφημερίδος τῆς Κυβερνήσεως.

Ἡράκλειον. 22 Μαρτίου 1978

Ὁ Νομάρχης
ΛΘΑΝ. ΚΑΡΑΓΚΟΥΝΙΔΗΣ

ΕΚΘΕΣΙΣ

Ἐπιτροπῆς ἄρθρ. 5 Α.Ν. 263/1968 (αἰγιαλοῦ καὶ παραλίας).

Ἐν Ἡρακλείῳ σήμερον τὴν 5ην Δεκεμβρίου 1977 ἡ κατὰ τὸ ἄρθρον 5 τοῦ Α.Ν. 263/1968 Ἐπιτροπὴ καθορισμοῦ τῶν ὁρίων αἰγιαλοῦ καὶ παραλίας ἀποτελουμένη ἐκ τῶν :

1. Γεωργίου Παγκάλου, Οἰκονομικοῦ Ἐφόρου Ἡρακλείου.

2. Παναγιώτου Καμμένου, Ἀναπληρωτοῦ Κεντρ. Λιμενάρχου Ἡρακλείου.

3. Νικολάου Π. Καπετανάκου, Μηχανικοῦ Δ.Ε. ἐπὶ βαθμῷ 5ῳ Ἀναπληρωτοῦ Δ/του Τεχν. Υπηρεσιῶν, συνελ-

θούσα ἐν τῷ Καταστήματι τῆς Οἰκονομικῆς Ἐφορίας Ἡρακλείου καὶ λαβούσα ὑπ' ὄψιν :

α) τὴν ἀπὸ 19.9.1976 αἴτησιν τοῦ Ἐμμαν. Τσαγκιράκη «περὶ καθορισμοῦ τῆς ὄριογραμμῆς αἰγιαλοῦ καὶ παραλίας εἰς θέσιν «Τὸπ - Ἀλιτὶ» Ἀκτῆς Ἀμμουδάς καὶ πρὸ τῆς ἐκείσε ἰδιοκτησίας τῆς.

β) Τὰ ὑποβληθέντα ἡμῖν διαγράμματα ὑπὸ κλίμακα 1:500 τοῦ Τοπογράφου Πολιτικοῦ Μηχανικοῦ Γ. Πατεράκη ἡλεχθέντα ὑπὸ τοῦ Τοπογράφου Μηχανικοῦ τῆς Δ/σεως Τεχνικῶν Υπηρεσιῶν Νικ. Π. Καπετανάκου καὶ τεθεωρημένα ὑπὸ τοῦ Δ/του Τεχνικῶν Υπηρεσιῶν.

γ) Τὴν διάταξιν τοῦ ἄρθρ. 5 Α.Ν. 263/1968 «περὶ τροποποιήσεως καὶ συμπληρώσεως τῶν διατάξεων περὶ Δημῶσιον Κτημάτων, ὡς καὶ τὴν διάταξιν τοῦ ἄρθρ. 2 τοῦ Α.Ν. 2344/1040 «περὶ αἰγιαλοῦ καὶ παραλίας καθ' ἣν ὁ καθορισμὸς τῆς ὄριογραμμῆς τοῦ αἰγιαλοῦ γίνεται ἐπὶ τοπογραφικοῦ καὶ ὑψομετρικοῦ διαγράμματος χαρασσομένης ἐπ' αὐτοῦ δι' ἐρυθρᾶς γραμμῆς τῆς ὄριογραμμῆς τοῦ αἰγιαλοῦ, πλὴν τῆς περιπτώσεως καθ' ἣν ἕνεκα προσχώσεων ἢ ἄλλων αἰτίων αὕτη ἔθελεν εἶναι διάφορος (παράγραφος 3 ἰδίου ἄρθρ. 2 Α.Ν. 2344/40)

δ) τὰ ἐκ τῶν διατάξεων τοῦ ἄρθρ. 5 Α.Ν. 2344/1940 προβλεπόμενα, περὶ χαράξεως διὰ κιτρίνης γραμμῆς τῆς ὄριογραμμῆς τῆς παραλίας ὅπου λόγω τῆς φύσεως τῆς συνεχόμενης σειρᾶς δὲν ἐξυπηρετεῖται ὁ διὰ τοῦ ἄρθρ. 7 τοῦ ὡς ἄνω Α.Ν. 2344/1940 προβλεπόμενος σκοπός.

ε) τὸ ὑπ' ἀριθ. Φ 187.2/235/77/30.4.1977 ἐγγράφο τοῦ Ἀρχηγείου Ναυτικοῦ 2ον Ἐπιτελικῶν Γραφείων με τὰς ἐν αὐτῷ παρατηρήσεις.

στ) Τὸ γεγονός ὅτι ὑπὸ τῆς Ἐπιτροπῆς δὲν διεπιστώθη ἡ ὑπαρξὶς παλαιοῦ αἰγιαλοῦ, οὔτε ἐκ τῶν συνημμένων μαρτυρικῶν καταθέσεων προέκυψε ἡ ὑπαρξὶς παλαιοῦ αἰγιαλοῦ.

ζ) Τὴν ὑπαρξὶν - τοποθέτησιν σταθερῶν, ὁροσῆμων ἀπὸ τὰ ὁποῖα σταθερὰ σημεῖα καὶ τὰ ὑπάρχοντα μόνιμα ἐξηρτήθη ἡ ὄριογραμμὴ αἰγιαλοῦ - παραλίας. Καθορίζει ἐπὶ τῶν ἀπὸ Σεπτεμβρίου συνημμένων διαγραμμάτων :

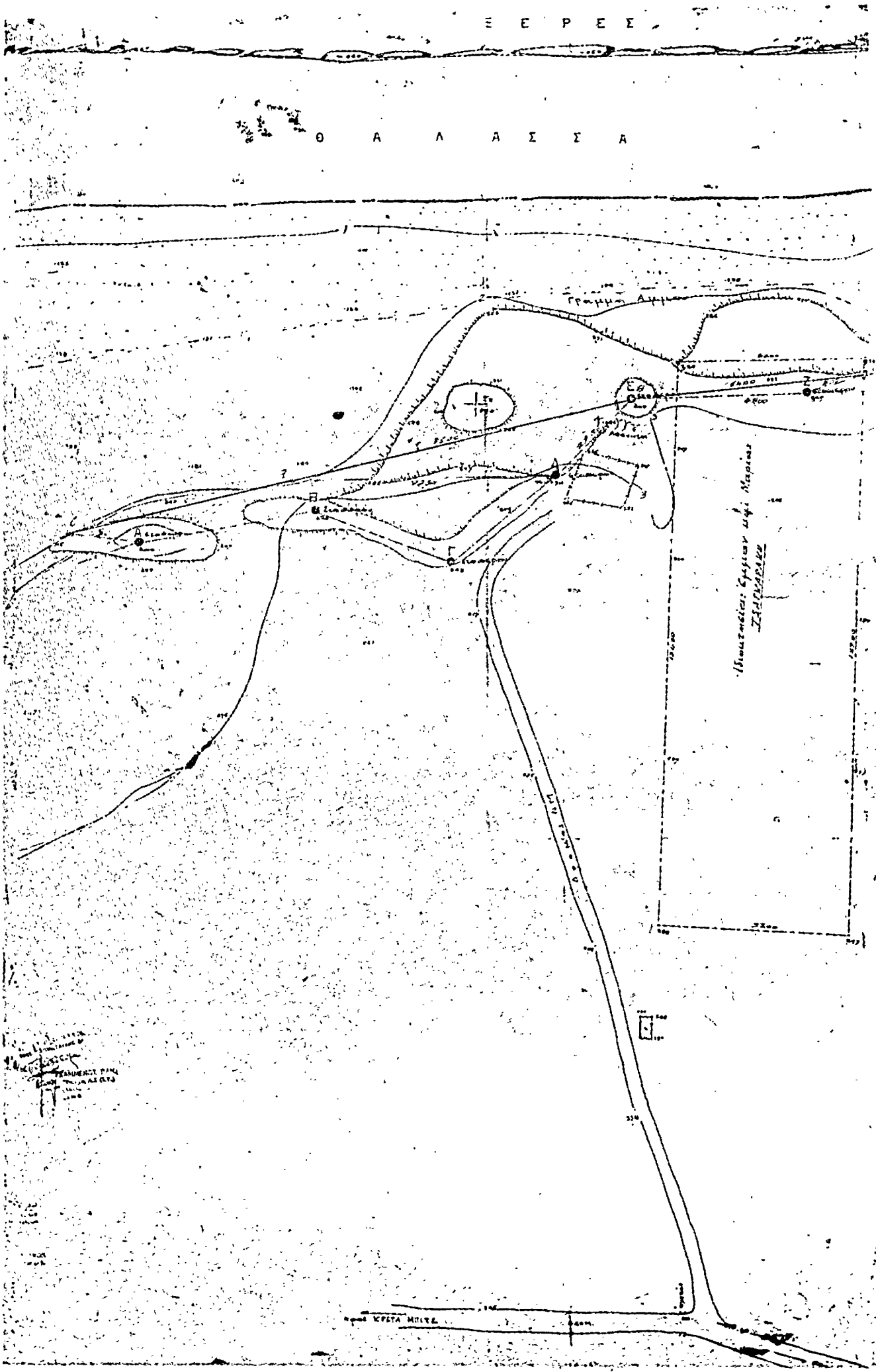
1. Διὰ συνεχοῦς ἐρυθρᾶς γραμμῆς τοῦ διαγράμματος τὴν ὄριογραμμὴν τοῦ αἰγιαλοῦ.

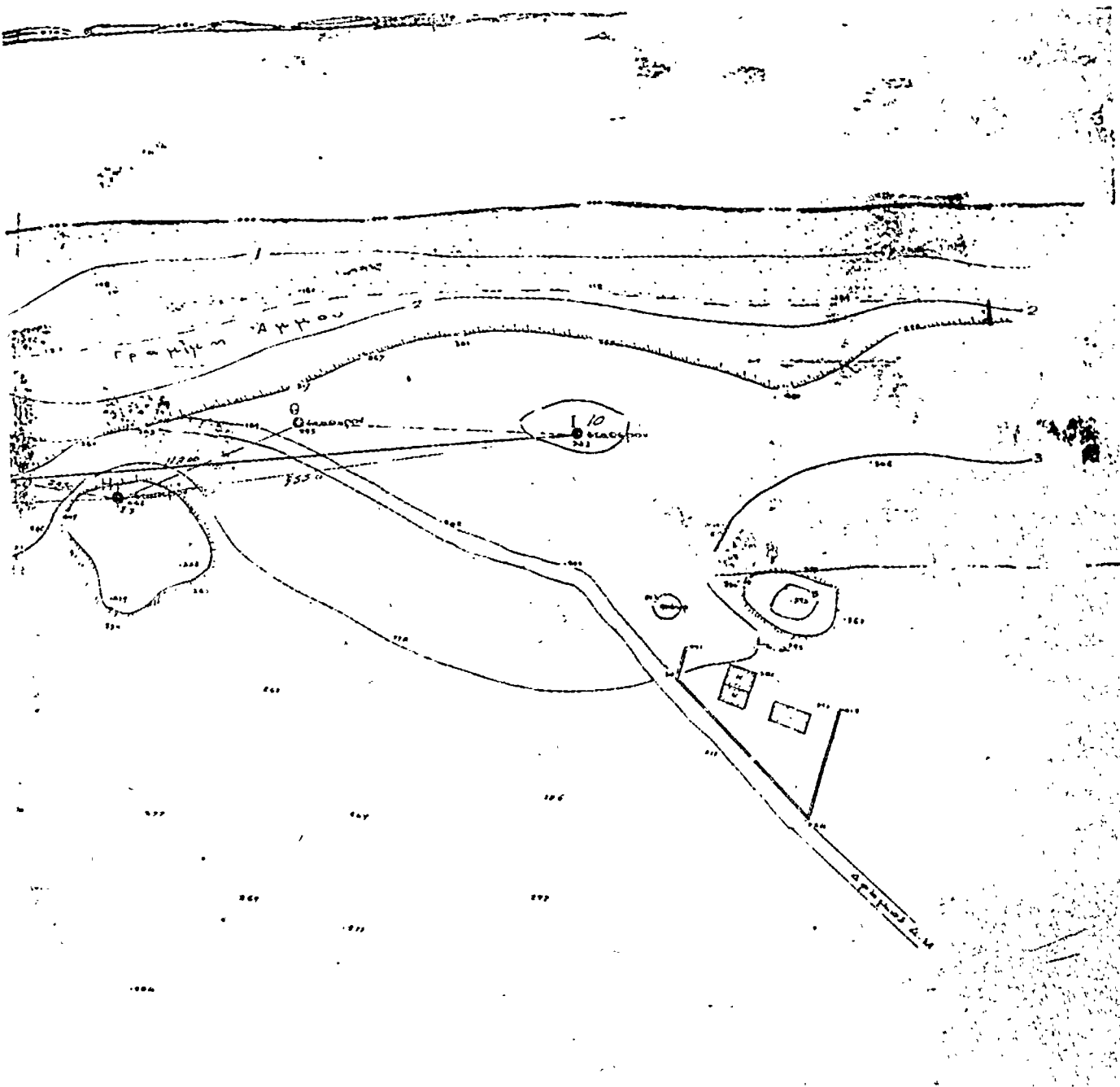
2. Διὰ συνεχοῦς κιτρίνης γραμμῆς τοῦ διαγράμματος τὴν ὄριογραμμὴν τῆς παραλίας.

Ἡ Ἐπιτροπὴ

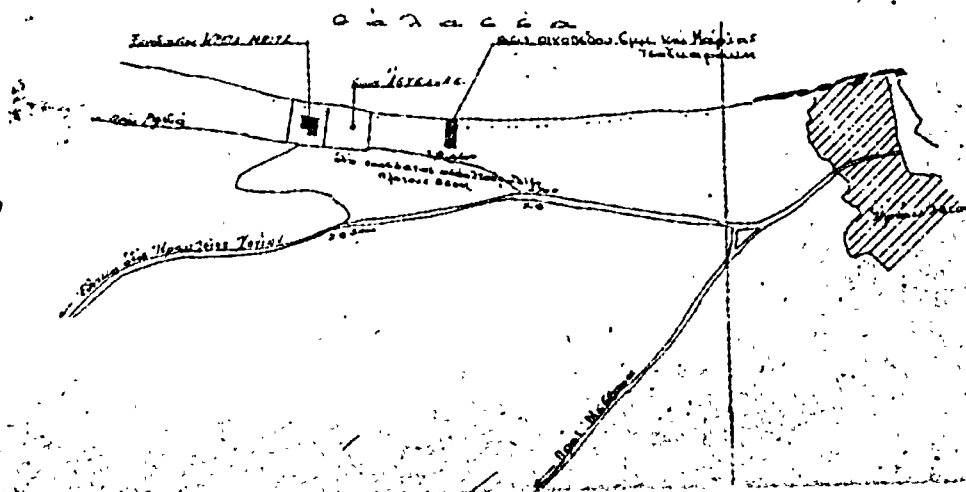

Ο ΠΡΟΕΔΡΟΣ

ΤΑ ΜΕΛΗ





ΤΟΠΟΓΡΑΦΙΚΟ ΔΙΑΓΡΑΜΜΑ
ΓΕΩΜΕΤΡΙΑΣ ΤΗΣ ΕΞΕΙΝ ΟΙΚΟΜΕΝΟΥ ΙΔΙΟΚΤΗΣΙΑΣ
ΚΥΡΙΑΝ ΚΑΙ ΜΑΡΙΑΣ ΤΣΟΥΛΙΑΡΗ
ΚΑΛΩΣ 1:20000



Αριθ. 2181

(3)

Περί καθορισμού όριογραμμής αίγιαλου και παραλίας στη θέση «ΜΙΚΡΟ ΒΑΘΥ» περιοχής Κριτσάς Ν. Λασιθίου.

Ο ΝΟΜΑΡΧΗΣ ΛΑΣΙΘΙΟΥ

Έχοντας υπόψη :

1. Τις διατάξεις του Ν. 3200/55 «περί διοικητικής αποκεντρώσεως».

2. Τις διατάξεις του Α.Ν. 2344/40 «περί αίγιαλου και παραλίας όπως ισχύει αφού τροποποιήθηκε με τον Α.Ν. 263/68.

3. Τη σύμφωνη γνώμη του Αρχηγείου Ναυτικού αριθμ. Φ. 187.2/50/27-1-78, αποφασίζουμε :

Επικυρώνουμε τη χάραξη της όριογραμμής του αίγιαλου και της παραλίας στη θέση «ΜΙΚΡΟ ΒΑΘΥ» μπροστά από τις ιδιοκτησίες των α) Μαρίας Γ. Γρηγοριάδου β) Κληρ. Ιωάννου Λιανάκη και γ) Κληρ. Ευαγγέλου Διαλυνά όπως περιγράφεται στην έκθεση της επιτροπής του άρθρου 5 του Α.Ν. 263/68 με χρονολογία 22 Σεπτεμβρίου 1977 και όπως φαίνεται στο τοπογραφικό διάγραμμα του Πολιτικού Μηχανικού Έμμανουήλ Δημοπούλου που έχει θεωρηθεί νόμιμα από τη Δ/ση Τεχνικών Υπηρεσιών Ν. Λασιθίου.

Η απόφαση αυτή να δημοσιευθεί στην εφημερίδα της Κυβερνήσεως.

Άγιος Νικόλαος 20 Φεβρουαρίου 1978

Ο Νομάρχης
Γ. ΛΑΜΠΡΙΝΑΚΟΣ

ΕΚΘΕΣΗ

Επιτροπής καθορισμού όριογραμμών αίγιαλου και παραλίας (σύμφωνα με το άρθρο 5 του Α.Ν. 263/68)

Άγιος Νικόλαος 22 Σεπτεμβρίου 1977 ημέρα Πέμπτη και ώρα 10 π.μ. οι παρακάτω :

1. Έμμανουήλ Γιγουρτσής Οικονομικός Έφορος Λασιθίου στον 4ο Βαθμό.

2. Νικόλαος Προκοπάκης Δ/ντης Τεχνικών Υπηρεσιών Ν. Λασιθίου στον 6ο Βαθμό.

3. Οικονομικός Αλέξανδρος Λιμενάρχης Αγίου Νικολάου Ανθ/χος Λ.Σ. αποτελούντες σύμφωνα με το άρθρο 5 του Α.Ν. 263/68 την επιτροπή που καθορίζει τα όρια των γραμμών αίγιαλου και παραλίας μετέβη στη θέση «ΜΙΚΡΟ ΒΑΘΥ» κτηματικής περιφέρειας Κριτσάς του Νομού Λασιθίου μπροστά από τις ιδιοκτησίες των α) Μαρίας Γ. Γρηγοριάδου β) Κληρ. Ιωάννου Λιανάκη και γ) Κληρ. Ευαγγέλου Διαλυνά και αφού έλαβε υπόψη :

1. Το τοπογραφικό διάγραμμα που έχει συντάξει ο Έμμανουήλ Δημόπουλος Πολιτ. Μηχανικός ελεγμένο και θεωρημένο από την Δ/ση Τεχνικών Υπηρεσιών Ν. Λασιθίου.

2. Την μορφολογική κατάσταση του εδάφους.

3. Το έγγραφο του Αρχηγείου Ναυτικού αριθμ. Φ. 187.2/381/77, ενεργήσαμε :

Τη χάραξη των όριογραμμών του αίγιαλου και της παραλίας σύμφωνα με τον Α.Ν. 2344/40 όπως φαίνεται στο συνημμένο διάγραμμα με κόκκινη και κίτρινη γραμμή αντίστοιχα.

Οι κορυφές των όριογραμμών του αίγιαλου και της παραλίας έχουν εξαρτηθεί από σταθερά σημεία.

Η Επιτροπή

ΕΜ. ΓΙΓΟΥΡΤΣΗΣ

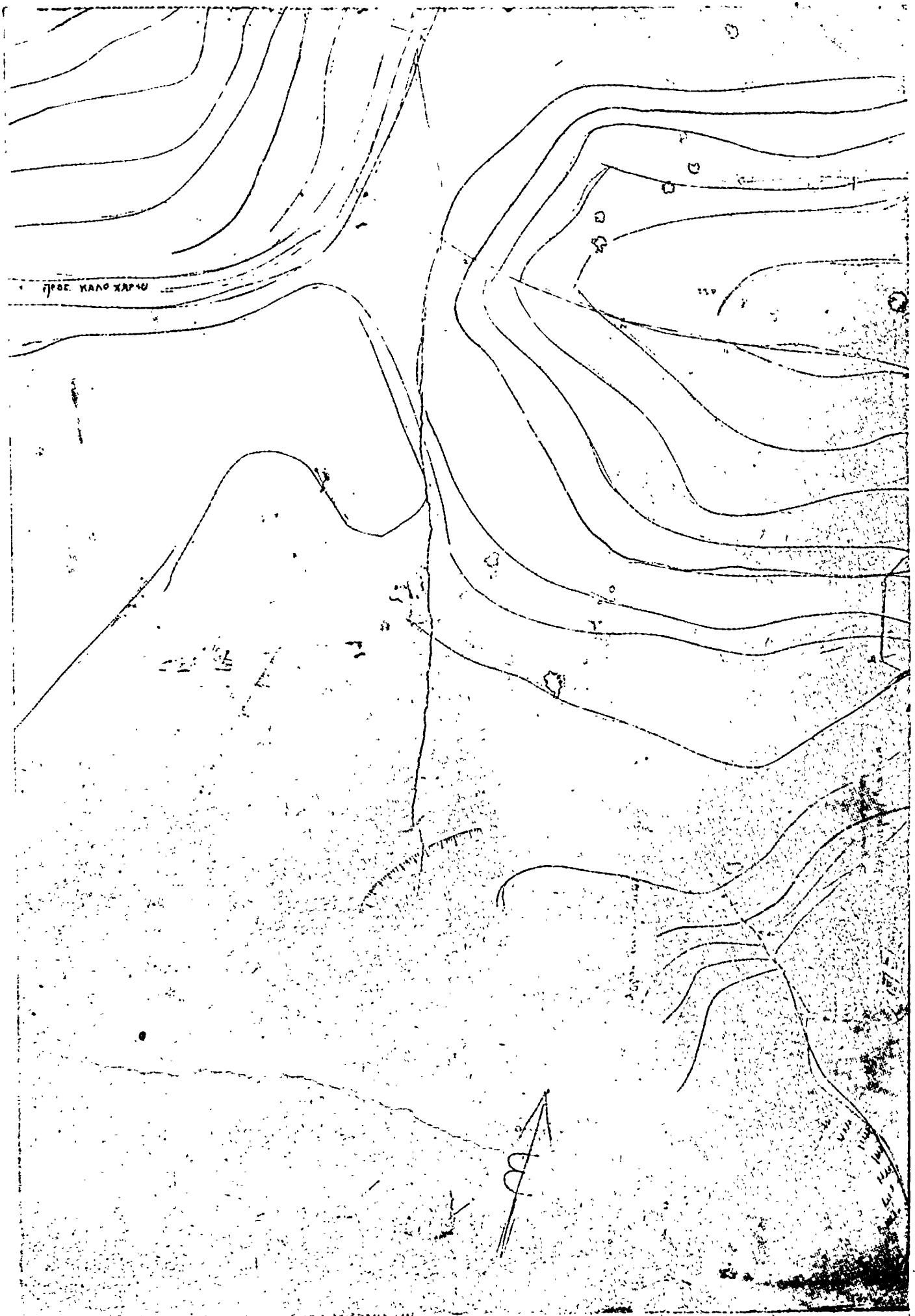
ΝΙΚΟΛ. ΠΡΟΚΟΠΑΚΗΣ

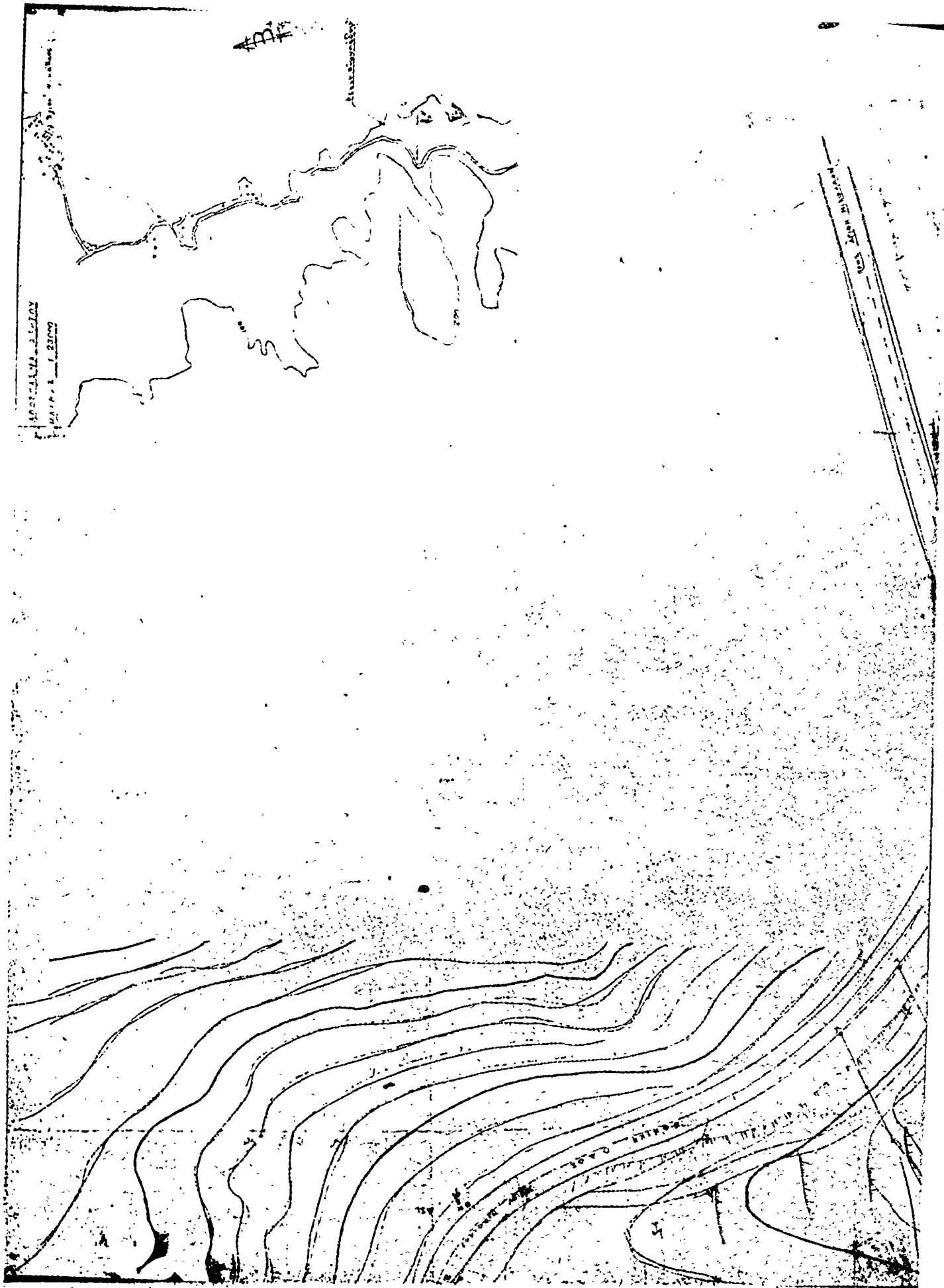
Έφορ. Τμηματάρχης Α'

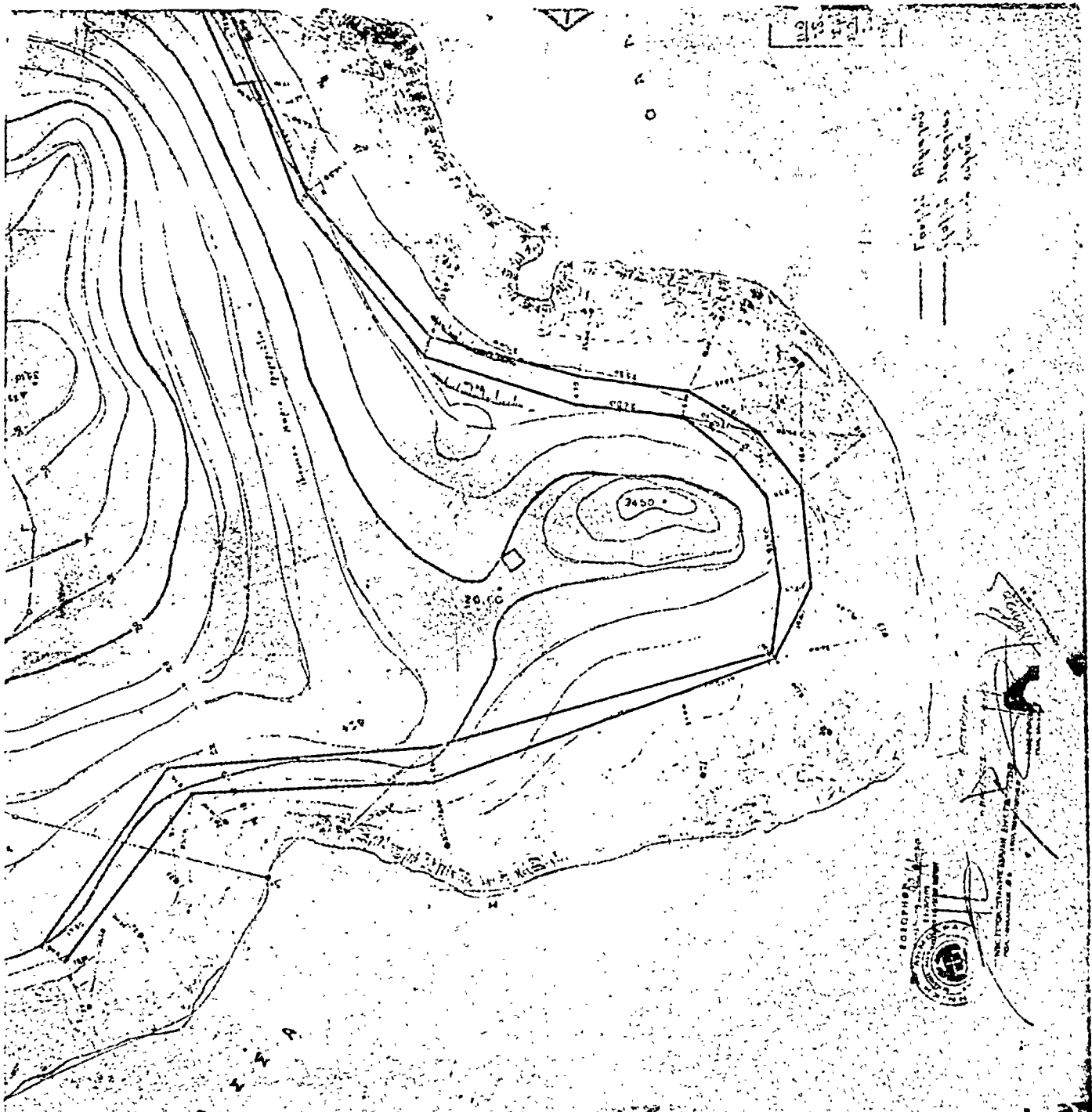
Πολ. Μηχ. επί 6ω β.

Α. ΟΙΚΟΝΟΜΑΚΟΣ

Ανθ/χος λ.Σ.







Α Α Α Α Α Α Α

ΤΟΠΟΓΡΑΦΙΚΟΝ
ΔΙΑΓΡΑΜΜΑ
 Κ.Δ.Μ.Α.Σ. 1:500
 ΠΑΙΔ. Κ.Τ.Η.Σ.Ι.Ο.Ν
 Α. ΜΑΡΙΣ ΓΕΩΜ. ΓΡΗΓΟΡΙΑΔΟΥ
 ΑΙ. ΚΑΡΔ. ΠΑΝΟΥ ΠΙΝΑΚΗ
 Π. ΚΑΡΔ. ΕΥΓΕΝΟΥ ΔΙΑΔΙΜΝ
 ΕΙΣ ΟΞΕΙΝ ΜΙΚΡΟ ΒΑΘΥ
 ΑΤΜΑΤΙΚΗΣ ΠΕΡΙΦ. ΚΡΙΤΙΑΣ
 ΕΠΙΘΕΤΟΝ Ο ΜΗΧΑΝΙΚΟΣ
 ΤΗ 10-11-96

ΕΠΙΘΕΤΟΝ Ο ΜΗΧΑΝΙΚΟΣ
 ΤΗ 10-11-96

ΕΠΙΘΕΤΟΝ Ο ΜΗΧΑΝΙΚΟΣ
 ΤΗ 10-11-96

ΕΠΙΘΕΤΟΝ Ο ΜΗΧΑΝΙΚΟΣ
 ΤΗ 10-11-96



ΕΠΙΘΕΤΟΝ Ο ΜΗΧΑΝΙΚΟΣ
 ΤΗ 10-11-96

Άριθ. 40189

(4)

Περί κηρύξεως δασικής εκτάσεως ως αναδασωτέας Ν. Ρεθύμνης.

Ο ΝΟΜΑΡΧΗΣ ΡΕΘΥΜΝΗΣ

Έχοντες υπ' όψει :

1. Τās διατάξεις :

α) Τοῦ άρθρου 117 παρ. 3 τοῦ ἐν ἰσχύι Συντάγματος.

β) Τοῦ άρθρου 19 παρ. 2 τοῦ Ν. 248/1976 «περὶ φύλλου καταγραφῆς, Μητρώου ἰδιοκτησίας καὶ ὁριοθεσίας τῶν δασικῶν ἐκτάσεων καὶ προστασίας τῶν Δημοσίων Δασικῶν ἐκτάσεων».

γ) Τῶν άρθρων 188 καὶ 191 τοῦ Ν.Δ. 86/1969 «περὶ Δασικοῦ Κώδικος».

δ) Τοῦ υπ' ἀριθ. 532/1970 Ν.Δ. «περὶ συμπληρώσεως τῶν διατάξεων περὶ Διοικητικῆς Ἀποκεντρώσεως καὶ τοῦ εἰς ἐκτέλεσιν αὐτοῦ ἐκδοθέντος υπ' ἀριθ. 709/1970 Β.Δ.

2. Τās υπ' ἀριθ. 114812/2946/ἐγκ.154/24.12.1975 καὶ 10582/539/13.2.1976 διευκρινιστικὰς διαταγὰς τοῦ Ὑπουργείου Γεωργίας «περὶ τοῦ ἐν θέματι ἀντικειμένου».

3. Τὴν ἀπὸ 16.5.77 ἐκθεσιν αὐτοψίας καὶ σχεδιαγράμματος Δασολόγου Μόσχου Καπινᾶ, ἀποφασίζομεν :

Κηρύσσομεν ὡς ἀναδασωτέαν τὴν ὑπὸ τοῦ Ἀστρινουῦ Νικολουδάκη τοῦ Σωτηρίου κατοίκου Πειραιῶς ἐκχερσωθεῖσαν παρὰ νόμῳ δασικὴν ἔκτασιν εἰς θέσιν «Τσαμπέλα» περιφερείας τοῦ χωρίου Χώνου καὶ τῆς Κοινότητος Χώνου συνολικοῦ ἐμβαδοῦ 4,27 στρεμμάτων μὲ σκοπὸν ἐπανεγκαταστάσεως τῆς ὑπαρχούσης βλαστήσεως διὰ προστατευτικούς, αἰσθητικούς, ὑγιεινοὺς καὶ ἐξωραϊστικούς λόγους καὶ ὀριζομένην ὡς κάτωθι :

Ν. Ἀνατολικῶς : Κοινοτικὸ Δρόμο.

Β. Δυτικῶς : Δασικὴ ἔκτασις διακατεχομένη ἀπὸ τοὺς κληρονόμους Ν. Πετούση.

Βορείως : Ἐκχέρσωσις Μιχ. Κοντογιάννη καὶ Κωνστ. Πλαίτη.

Νοτίως : Δρόμος καὶ δασικὴ ἔκτασις διακατεχομένη ἀπὸ τὴν Κοινότητα Ἀϊμόνου.

Ἡ ἔκτασις αὕτη ἐμφαίνεται καὶ εἰς τὸ συνημμένο σχετικὸν διάγραμμα.

Ἡ παροῦσα δημοσιευθῆτω διὰ τῆς Ἐφημερίδος τῆς Κυβερνήσεως.

Ἐν Ρεθύμνῳ τῇ 30 Ἰανουαρίου 1978

Ὁ Νομάρχης
ΛΘΑΝ. ΣΠΥΡΟΠΟΥΛΟΣ

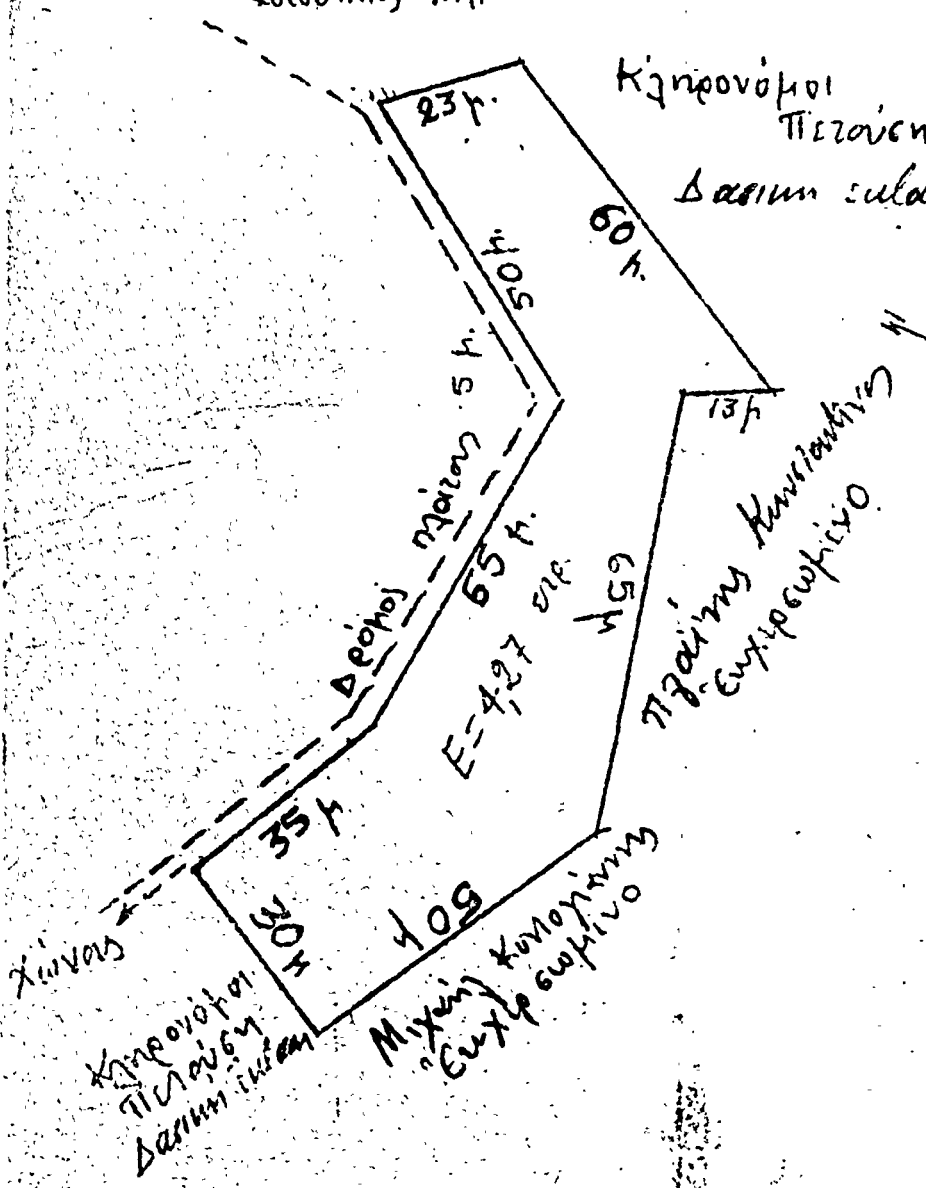

Παράνομος ενχώρισις επί της "Τσαμπίζα" Κοινότητος
Χάνου διαμαρτυρούμενης υπό του κ. Ασρινού Μιχαηλίδου.

Δασική ζώνη
Κοινότητος Αιγίου.

Κτηρονομοί
Πεζοίσι

Δασική ζώνη

Κλίμακας 1:1000



Πρότυπο 10-8-77
από της Δασικής

Μουχιά
Μ. ΚΑΡΙΝΟΣ

Εθελοντική
Πρότυπο 10-8-77
Ο δ/ντης Δασών Αιγίου

[Signature]
Θωμάς Δ. Ρούσος
Δασολόγος

ΠΟΛΕΟΔΟΜΙΑ

ΑΠΟΦΑΣΕΙΣ

Αριθ. Ε. 575

(5)

Περί έγκρισεως ρυμοτομικού σχεδίου οικισμού σεισμοπλήκτων Τρικάλων (Κουτσομίλια) και καθορισμού τών όρων δομήσεως αυτού.

Ο ΝΟΜΑΡΧΗΣ ΤΡΙΚΑΛΩΝ

Έχοντας υπ' όψη :

1. Τις διατάξεις : α) του Ν. 3200/1955 «περί διοικητικής αποκεντρώσεως» όπως συμπληρώθηκαν και τροποποιήθηκαν μεταγενέστερα. β) Του Ν.Δ. της 17.7.1923 «περί σχεδίων πόλεων κλπ» όπως τροποποιήθηκαν και συμπληρώθηκαν μεταγενέστερα. γ) Του Ν.Δ.8/1973 «περί ΓΟΚ». δ) Του Β.Δ. 712/1970 «περί καθορισμού τών διατηρουμένων υπέρ του Υπουργού Δημ. Έργων αρμοδιοτήτων κλπ» όπως τροποποιήθηκαν και συμπληρώθηκαν μεταγενέστερα. ε) Του Ν.Δ. 1018/1971 «περί τροποποιήσεως και συμπληρώσεως του Α.Ν. 314/1968 «περί παροχής εις τόν Υπουργόν Βορείου Ελλάδος και τούς Νομάρχας αρμοδιότητος επί θεμάτων έγκρισεως επεκτάσεως ή τροποποιήσεως σχεδίων πόλεων και κομών».

2. Του Π.Δ. 910/10.10.77 «περί οργανισμού του Υ.Δ.Ε.».

3. Την 84/1977 απόφαση του Δημοτικού Συμβουλίου Τρικάλων «περί έγκρισεως του ρυμοτομικού σχεδίου Σεισμοπλήκτων Τρικάλων (Κουτσομίλια) και καθορισμού τών όρων δομήσεως αυτού».

4. Τη σύμφωνη γνωμοδότηση του Π.Σ.Δ.Ε. Τμήμα Τρικάλων διατυπωμένη στο 1/2/10.1.78 πρακτικό συνεδριάσεως αυτού, αποφασίζουμε :

1. Έγκρινουμε το ρυμοτομικό σχέδιο του οικισμού σεισμοπλήκτων Τρικάλων (Κουτσομίλια) όπως τούτο φαίνεται στο 123/8 τοπογραφικό σχέδιο θεωρημένο από την Δ.Τ.Υ. της Νομαρχίας Τρικάλων.

2. Καθορίζουμε τούς όρους δομήσεως του οικισμού ως κάτωθι :

Σύστημα δομήσεως τó συνεχές

Έλάχιστα όρια διαστάσεως και έμβραδού τών οικοπέδων

Πρόσωπο 10,00μ.

Βάθος 15,00μ.

Έμβραδόν 200,00μ².

Κατά παρέκκλιση (άρθρο 16 παρ. 2 του ΓΟΚ)

Πρόσωπο 10,00μ.

Βάθος 15,00μ.

Έμβραδόν 180,00μ²

Μεγίστη καλυπτομένη επιφάνεια 60 %

Μέγιστος αριθμός δρόμων 2.

Μέγιστο ύψος κτιρίου 7,50μ.

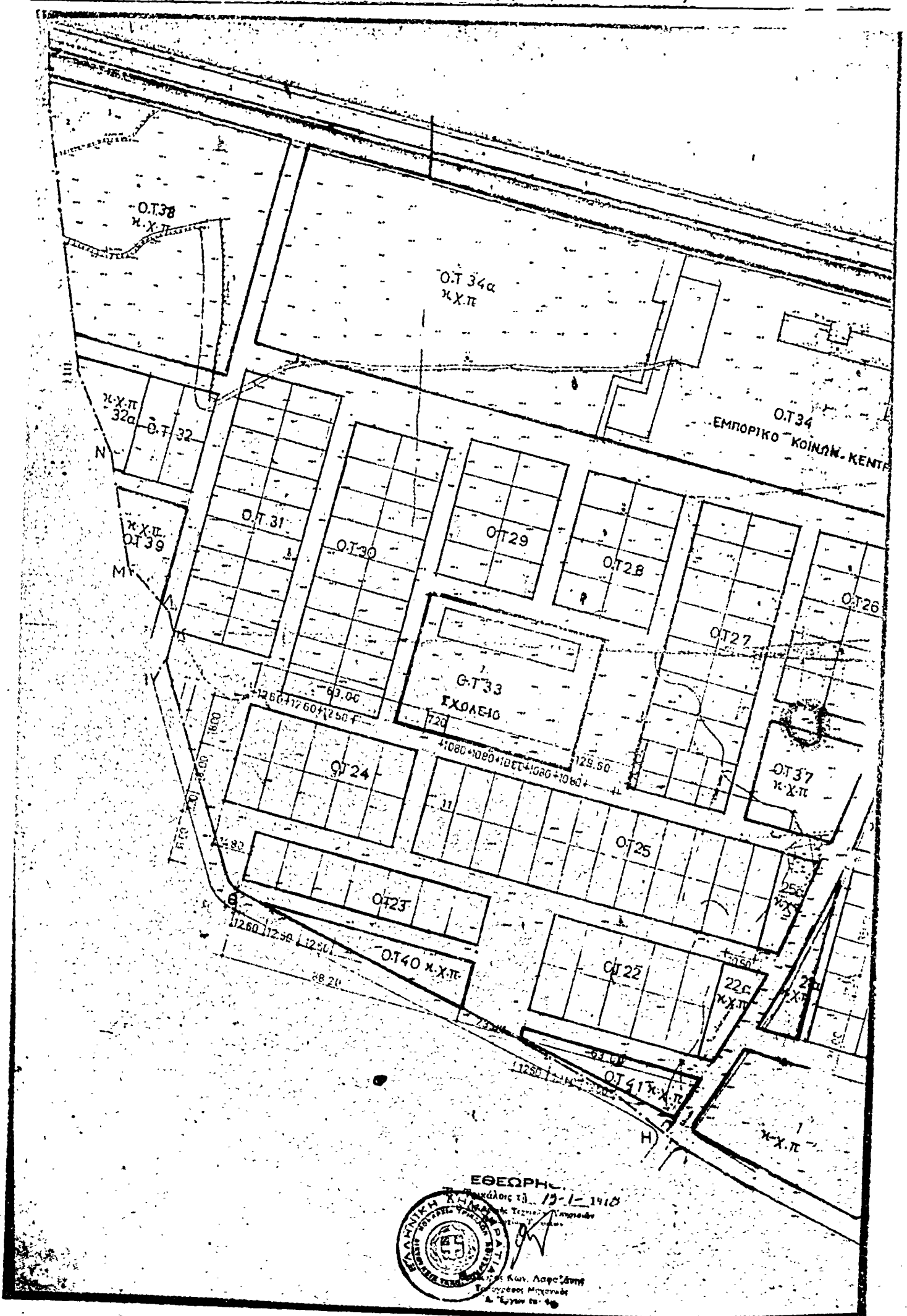
Κατά τά λοιπά ισχύει τó συνεχές σύστημα δομήσεως όπως περιγράφεται στο Κεφ. Α' (άρθρο 15-26) του ΓΟΚ όπως τροποποιήθηκε μεταγενέστερα.

Η απόφαση αυτή να δημοσιευθεί στην Έφημερίδα της Κυβερνήσεως.

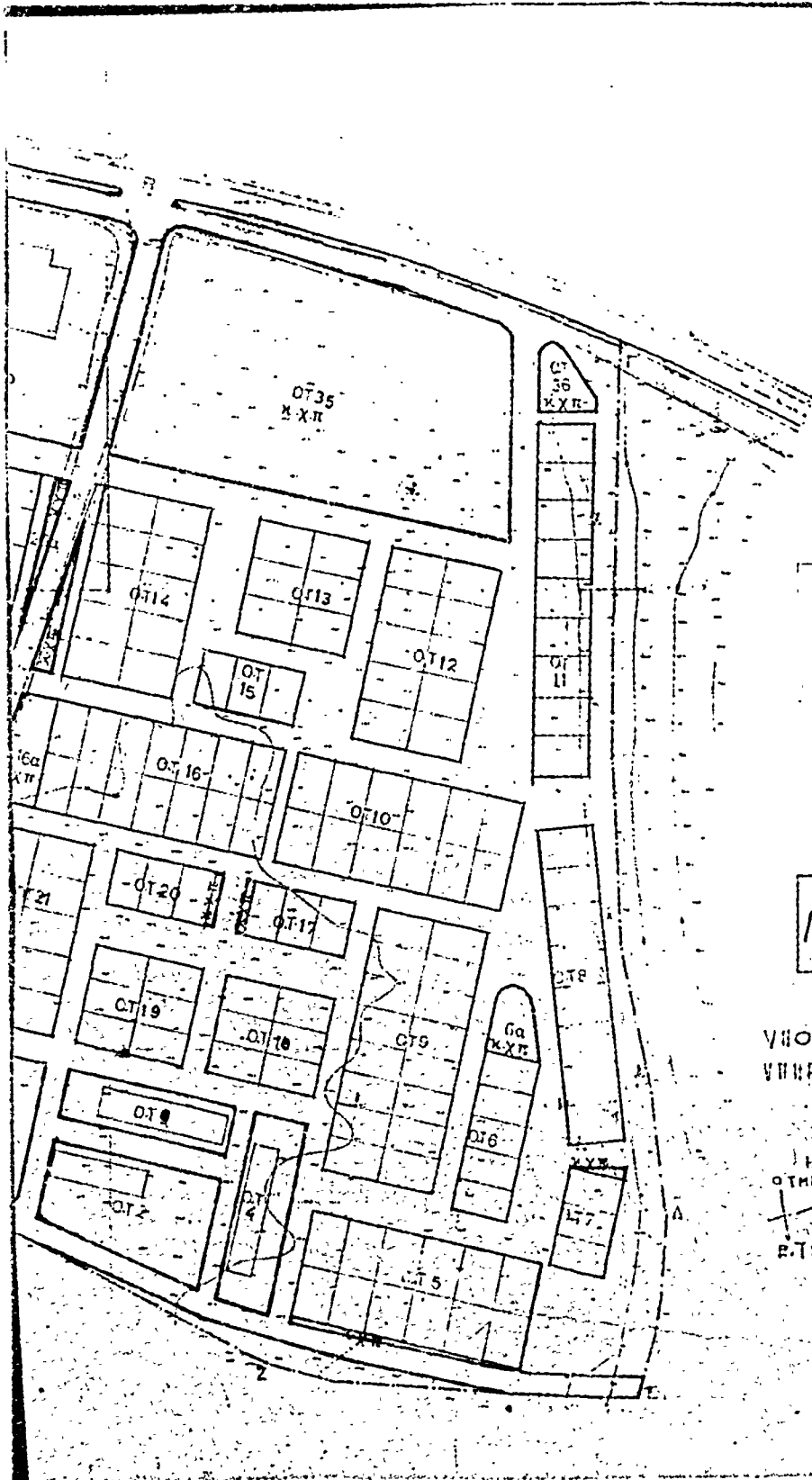
Τρίκαλα, 19 Ιανουαρίου 1978

Ο Νομάρχης

Γ. ΧΑΡΑΛΑΜΠΙΟΠΟΥΛΟΣ



ΕΘΕΩΡΗΘΗ
 Η παρούσα επί 19-1-1918
 Η Γενική Γραμματεία
 Η Γραμματεία
 Ο Γραμματέας
 Ο Υπουργός
 Ο Υπουργός
 Ο Υπουργός



Αριθμός αντιγράφου του 123/8 σχεδίου με υποδείξεις ρυθοτομιών και οικοδομικών γραμμών που σημειώνονται με πράσινο και πομπινο χρώμα

Αθήνα Ιουνίου 1977
 Ο ΔΙΕΥΘΥΝΤΗΣ
 Δ. ΠΕΤΡΑΚΗΣ

ΑΘΗΝΑ ΙΟΥΝΙΟΣ 1977
 Η ΑΡΧΙΤΕΚΤΟΝΗ ΤΗ ΤΜΗΜΑ/ΡΧΗΣ ΕΒΕΡΡΗΘΗ Ο Δ/ΝΤΗΣ
Ολεως...
 Θ. ΚΕΛΑΓΓΙΩΝ ΑΓΓ. ΣΑΒΒΙΔΙΟΥ Α. ΡΟΓΚΑΝ

Πατήρανο σχεδίου έδρασης, συμπληρωμένο με:
 α) Τό όλο διαβατήριος
 β) Στοιχεία που περιλαμβάνονται στο σχέδιο τεχνικής διατάξεως Κατασκευών, το οποίο έγκρισε με την Ε12512/573/25-3-69 απόφαση, και στο σχέδιο τοπογραφίας αυτού.

ΑΡΙΘ. ΣΧΕΔ. 123/8

ΥΠΟΥΡΓΕΙΟΝ ΔΗΜΟΣΙΑΝ ΕΡΓΩΝ
 ΥΠΗΡΕΣΙΑ ΟΙΚΙΣΜΟΥ - ΔΙΕΥΘΥΝΣΙΣ ΕΤ

ΑΘΗΝΑΙ 19 ΑΥΓΟΥΣΤΟΥ 1967

Η ΑΓΙΚΗ ΟΤΜΗ/ΡΧΗΣ ΕΤ/ *Winnery*
 Ε. ΤΡΕΒΕΛΛΗΣ
 ΕΒΕΡΡΗΘΗ Ο ΔΙΕΥΘΥΝΤΗΣ ΕΤ
 Α. Χ. ΖΗΑΝΟΣ

ΕΓΚΡΙΝΕΤΑΙ
 Ο ΠΡΟΣΤΑΘΕΝΟΣ ΥΠΗΡΕΣΙΑΣ
 ΟΙΚΙΣΜΟΥ
 Ι. ΒΑΣΙΛΕΙΟΥ

Η ΓΕΝΙΚΗ ΔΙΕΥΘΥΝΣΗ ΤΟΥ ΕΘΝΙΚΟΥ ΤΥΠΟΓΡΑΦΕΙΟΥ

ΓΝΩΣΤΟΠΟΙΕΙ ΟΤΙ :

Η ετήσια συνδρομή της 'Εφημερίδας της Κυβερνήσεως, ή τιμή των φύλλων της που πουλιούνται τμηματικά και τα τέλη δημοσιεύσεων στην 'Εφημερίδα της Κυβερνήσεως, καθορίσθηκαν από 1 'Ιανουαρίου 1974 ως ακολούθως :

Α' ΕΤΗΣΙΕΣ ΣΥΝΔΡΟΜΕΣ

1. Για το Τεύχος Α'	Δραχ.	600
2. » » » Β'	»	700
3. » » » Γ'	»	500
4. » » » Δ'	»	1.000
5. » » » Νομικών Προσώπων Δ.Δ. κτλ	»	500
6. » » » Παράρτημα	»	300
7. » » » 'Ανωνύμων 'Εταιρειών κτλ....	»	3.000
8. » » Δελτίο 'Εμπορικής και Βιομηχανικής 'Ιδιοκτησίας	»	200
9. Για όλα τα τεύχη και το Δ.Ε.Β.Ι.	»	6.000

Οι Δήμοι και οι Κοινότητες του Κράτους καταβάλλουν το 1/2 των ανωτέρω συνδρομών.

'Υπέρ του Ταμείου 'Αλληλοβοηθείας Προσωπικού του 'Εθνικού Τυπογραφείου (ΤΑΠΕΤ) αναλογούν τα εξής ποσά :

1. Για το Τεύχος Α'	Δραχ.	30
2. » » » Β'	»	35
3. » » » Γ'	»	25
4. » » » Δ'	»	50
5. » » » Νομικών Προσώπων Δημοσίου Δικαίου κτλ	»	25
6. » » » Παράρτημα	»	15
7. » » » 'Ανωνύμων 'Εταιρειών κτλ..	»	50
8. » » Δελτίο 'Εμπ. και Βιομ. 'Ιδιοκτησίας .	»	10
9. Για όλα τα τεύχη	»	300

Β'. ΤΙΜΗ ΦΥΛΛΩΝ

'Η τιμή πώλησως κάθε φύλλου, μέχρις 8 σελ., είναι 3 δρχ., από 9 ως 40 σελ. 8 δρχ., από 41 ως 80 σελ. 15 δρχ., από 81 σελ. και άνω ή τιμή πώλησως κάθε φύλλου προσαυξάνεται κατά 15 δρχ. ανά 80 σελίδες.

Γ'. ΤΕΛΗ ΔΗΜΟΣΙΕΥΣΕΩΝ

I. Στο Τεύχος 'Ανωνύμων 'Εταιρειών και 'Εταιρειών Περιορισμένης Ευθύνης :

Α'. Δημοσιεύματα 'Ανωνύμων 'Εταιρειών :

1. Τών δικαστικών πράξεων	Δραχ.	400
2. Τών καταστατικών 'Ανωνύμων 'Εταιρειών...	»	10.000
3. Τών τροποποιήσεων τών καταστατικών τών 'Ανωνύμων 'Εταιρειών	»	2.000
4. Τών ανακοινώσεων και προσκλήσεων σε γενικές συνελεύσεις, τών κατά το άρθρο 32 του Ν. 3221/24 γνωστοποιήσεων, τών ανακοινώσεων, που προβλέπονται από το άρθρο 59 παρ. 3 του Ν.Δ. 400/70 περί 'Αλλοδαπών 'Ασφαλιστικών 'Εταιρειών και τών αποφάσεων του Διοικητικού Συμβουλίου του ΕΛΤΑ, που αναφέρονται σε προσωρινές διατάξεις	»	1.000
5. Τών ανακοινώσεων τών υπό διάλυση 'Ανωνύμων 'Εταιρειών, κατά το Β.Δ. 20/5/1939 ...	»	200
6. Τών Ισολογισμών τών 'Ανωνύμων 'Εταιρειών	»	4.000
7. Τών συνοπτικών μηνιαίων καταστάσεων τών Τραπεζικών 'Εταιρειών	»	1.000
8. Τών αποφάσεων περί έγκρισης τιμολογίων τών 'Ασφαλιστικών 'Εταιρειών	»	600
9. Τών υπουργικών αποφάσεων περί παροχής άδειας επέκτασως τών εργασιών 'Ασφαλιστικών 'Εταιρειών, τών εκθέσεων περιουσιακών στοιχείων 'Ανωνύμων 'Εταιρειών γενικά, και τών αποφάσεων του Δ.Σ. του ΕΛΤΑ, με τις οποίες εγκρίνονται και δημοσιεύονται οι κανονισμοί αυτού	»	4.000
10. Τών αποφάσεων περί παροχής πληρεξουσιότητας προς αντιπροσώπους εν 'Ελλάδι άλλοδαπών 'Εταιρειών και τών αποφάσεων περί μεταβίβασως του χαρτοφυλακίου 'Ασφαλιστικών 'Εταιρειών κατά το άρθρο 59 παρ. 1 του Ν.Δ. 400/70	»	2.000
11. Τών αποφάσεων περί συγχωνεύσεως 'Ανωνύμων 'Εταιρειών	»	10.000

12. Τών αποφάσεων της 'Επιτροπής του Χρηματιστηρίου περί εισαγωγής χρεωγράφων εις το Χρηματιστήριο προς διαπραγμάτευση, συμφώνως προς τας διατάξεις του άρθρου 2 παρ. 3 Α.Ν. 148/67	Δραχ.	1.000
13. Τών αποφάσεων της 'Επιτροπής κεφαλαιαγοράς περί διαγραφής χρεωγράφων εκ του Χρηματιστηρίου, συμφώνως προς τας διατάξεις του άρθρου 2 παρ. 4 Α.Ν. 148/1967	»	1.000

Β'. Δημοσιεύματα 'Εταιρειών Περιορισμένης Ευθύνης :

1. Τών καταστατικών	»	1.000
2. Τών τροποποιήσεων τών καταστατικών	»	400
3. Τών ανακοινώσεων και προσκλήσεων	»	200
4. Τών Ισολογισμών	»	1.000
5. Τών εκθέσεων έκτιμήςως περιουσιακών στοιχείων	»	1.000

Γ'. Δημοσιεύματα 'Αλληλασφαλιστικών Συνεταιρισμών - 'Αλληλασφαλιστικών Ταμείων και Φιλανθρωπικών Σωματείων :

1. Τών υπουργικών αποφάσεων περί χορηγήσεως άδειας λειτουργίας 'Αλληλασφαλιστικών Συνεταιρισμών - 'Αλληλασφαλιστικών Ταμείων	»	1.000
2. Τών Ισολογισμών τών ανωτέρω Συνεταιρισμών, Ταμείων και Σωματείων	»	1.000

II. Στο Τέταρτο τεύχος, τών δικαστικών πράξεων, προσκλήσεων και λοιπών δημοσιεύσεων.

»	»	400
---	---	-----

Το ποσοστό επί τών τελών δημοσιεύσεων στο Τεύχος 'Ανωνύμων 'Εταιρειών και 'Εταιρειών Περιορισμένης Ευθύνης, που πρέπει να καταβάλλεται υπέρ του Ταμείου 'Αλληλοβοηθείας Προσωπικού 'Εθνικού Τυπογραφείου (ΤΑΠΕΤ), όρισθη γενικά σε 50/ο.

Δ'. ΚΑΤΑΒΟΛΗ ΣΥΝΔΡΟΜΩΝ - ΤΕΛΩΝ ΔΗΜΟΣΙΕΥΣΕΩΝ ΚΑΙ ΠΟΣΟΣΤΩΝ Τ.Α.Π.Ε.Τ.

1. Οι συνδρομές του Ιερατικού και τα τέλη δημοσιεύσεων προκατάβλλονται στα Δημόσια Ταμεία έναντι αποδεικτικού εισπράξεως, το οποίο φροντίζει ο ενδιαφερόμενος να το στείλει στην 'Υπηρεσία του 'Εθνικού Τυπογραφείου.

2. Οι συνδρομές του εξωτερικού είναι δυνατό να στέλνονται και σε ανάλογο συνάλλαγμα με έπιταγή επί' ονόματι του Διευθυντή τών Διοικητικών και Οικονομικών 'Υποθέσεων του 'Εθνικού Τυπογραφείου.

3. Το υπέρ του ΤΑΠΕΤ ποσοστό επί τών ανωτέρω συνδρομών και τελών δημοσιεύσεων καταβάλλεται ως εξής :

- στην 'Αθήνα : στο Ταμείο του ΤΑΠΕΤ (Κατάστημα 'Εθνικού Τυπογραφείου),
- στις υπόλοιπες πόλεις του Κράτους : στα Δημόσια Ταμεία και αποδίδεται στο ΤΑΠΕΤ σύμφωνα με τις 192378/3639/1947 (ΒΟΝΕΟ 185) και 178048/5321/31.7.65 (ΒΟΝΕΟ 139) εγκύκλιος διαταγής του Γ.Α.Κ.,
- στις περιπτώσεις συνδρομών εξωτερικού : όταν ή απόστολή τους γίνεται με έπιταγή, μαζί μ'αυτές στέλνεται και το υπέρ του ΤΑΠΕΤ ποσοστό.

Ο Γενικός Διευθυντής
ΒΑΣΙΛΕΙΟΣ ΣΤ. ΝΙΚΑΣ