

# ΕΦΗΜΕΡΙΣ ΤΗΣ ΚΥΒΕΡΝΗΣΕΩΣ

## ΤΗΣ ΕΛΛΗΝΙΚΗΣ ΔΗΜΟΚΡΑΤΙΑΣ

ΕΝ ΑΘΗΝΑΙΣ  
ΤΗ 28 ΙΑΝΟΥΑΡΙΟΥ 1978

ΤΕΥΧΟΣ ΤΕΤΑΡΤΟΝ

ΑΡΙΘΜΟΣ ΦΥΛΛΟΥ  
25

### ΠΕΡΙΕΧΟΜΕΝΑ

#### ΑΠΑΛΛΟΤΡΙΩΣΕΙΣ

##### ΑΠΟΦΑΣΕΙΣ

Περί κηρύξεως ως αναδασωτέας δημοσίας δασικής εκτάσεως πού κήρυξε, Ν. Αιτωλίας και 'Ακαρνανίας. . . . . 1

##### ΑΝΑΚΟΙΝΩΣΕΙΣ

Περί κηρύξεως ως αναδασωτέας Ν. 'Αχαΐας. . . . . 2

Περί ειδοποίησης της γενόμενης συμπληρωματικής παρακαταθέσεως απόζημιώσεως δικαιούχων εκτάσεως πού έχει απαλλοτριωθεί για την κατασκευή της επαρχιακής οδού Σητείας—Λιθινών—'Ιεραπέτρας—Βιάννου—'Ηρακλείου (Τμήμα Μάρδας—Ρεύμα Γικούπη). . . . . 3

#### ΠΟΛΕΟΔΟΜΙΑ

##### ΑΠΟΦΑΣΕΙΣ

Περί κηρύξεως της από 11 'Οκτωβρίου 1977 εκθέσεως όρων οικισμού «Κοντογεωργόπουλου» Κοιν. Πετρατού και Σαραβαλίου, Ν. 'Αχαΐας. . . . . 4

##### ΑΝΑΚΟΙΝΩΣΕΙΣ

Περί ειδοποίησης δικαιούχων περί παρακαταθέσεως απόζημιώσεως. Δήμου 'Αγ. Παρασκευής Ν. 'Αρκαδίας. . . . . 5

Περί ειδοποίησης της γενόμενης παρακαταθέσεως απόζημιώσεως λόγω προσκυρώσεως και ρυμοτομίας τμημάτων οικοπέδων εν Γιαννιτσούς. . . . . 6

Περί ειδοποίησης γενόμενης παρακαταθέσεως απόζημιώσεως λόγω αναλογισμού οικοπεδικού τμήματος εν Κομοτηνή. . . . . 7

#### ΔΙΟΡΘΩΣΕΙΣ ΣΦΑΛΜΑΤΩΝ

Διόρθωση σφάλματος στο Διάταγμα «περί τροποποίησης του μεγίστου αριθμού όρων του ρυμοτομικού σχεδίου 'Εάνθης». . . . . 8

### ΑΠΑΛΛΟΤΡΙΩΣΕΙΣ

##### ΑΠΟΦΑΣΕΙΣ

'Αριθ. 134340 (1)

Περί κηρύξεως ως αναδασωτέας δημοσίας δασικής εκτάσεως πού κήρυξε, Ν. Αιτωλίας και 'Ακαρνανίας.

#### Ο ΝΟΜΑΡΧΗΣ ΑΙΤΩΛΙΑΣ ΚΑΙ ΑΚΑΡΝΑΝΙΑΣ

'Εχοντας υπόψη:

1. Τις διατάξεις του Ν. 3200/55 «περί διοικητικής αποκέντρωσης» σε συνδυασμό με τις όμοιες του Ν.Α. 532/70 «περί συμπλήρωσης των διατάξεων περί διοικητικής αποκέντρωσης» και τις όμοιες του Β.Δ. 709/70 «περί καθορισμού των διατηρουμένων υπέρ του 'Υπουργού και των Περιφερειακών 'Αρχών Διοιομαρχιακού επιπέδου του 'Υπουργείου

'εωργίας αρμοδιοτήτων κατά την παρ. 1 του άρθρου 1 του Ν.Α. 532/70».

2. Τις διατάξεις των άρθρων 24 και 117 του Συντάγματος πού ισχύει.

3. Τις διατάξεις των άρθρων 188—205 του Ν.Α. 86/1969 «περί Δασικού Κώδικος».

4.α. Τήν 5684/499/έγκ. 48/11.2.71 ΥΠ.ΓΕ. «περί προ-υποθέσεων και διαδικασίας κηρύξεως εκτάσεων, ως αναδασωτέων και άρσεως αναδασώσεων».

6. Τις 88854/7483/έγκ. 104/1.10.1975 και 114802/2946/έγκ. 154/24.12.75 δ/γές ΥΠ.ΓΕ. «περί εφαρμογής διατάξεων άρρωστών αναδασωτέας εκτάσεις».

γ. Τή 10582/539/13.2.76 δ/γή ΥΠ.ΓΕ. «Διευκρινήσεις επί της εφαρμογής της 114812/2946/έγκ. 154/24.12.75», και

δ. Τις 215659/1451/9.5.77 και 217606/1610/13.6.77 δ/γές ΥΠ.ΓΕ. σχετικά με κήρυξη εκτάσεων πού έχουν καεί, ως αναδασωτέων.

5. Τη πρόταση πού υποβλήθηκε με την 6481/21.9.77 αναφορά του αρμόδιου Δασαρχείου 'Αγρινίου, για την κήρυξη ως αναδασωτέας δημοσίας δασικής, εκτάσεως 0,200 στρεμμάτων, πού βρίσκεται στη δασική θέση «Τριφαριό» της περιφέρειας Κοινότητας Πεντακόρφου, Νομού Αιτωλ/νίας, περιφέρειας του Δασαρχείου 'Αγρινίου, ή οποία καλυπτόταν από θάμνοπρίνους, φρύγανα κλπ. και ή οποία καταστράφηκε ολοσχερώς κατά την πυρκαγιά πού συνέβηκε στις 29.7.77.

6. Το γεγονός ότι ή έκταση χρειάζεται προστασία για την επαναδημιουργία της δασικής ελαστήσεως πού κήρυξε, αποφασίζουμε:

Κηρύσσουμε ως αναδασωτέα δημοσία, δασική έκταση 0,200 στρέμματα, πού βρίσκεται στη θέση «Τριφαριό» της περιφέρειας Κοινότητας Πεντακόρφου, Νομού Αιτωλ/νίας, περιφέρειας του Δασαρχείου 'Αγρινίου, ή οποία καλυπτόταν από θάμνοπρίνους, φρύγανα κλπ. και ή οποία καταστράφηκε ολοσχερώς κατά την πυρκαγιά της 29.7.77, με σκοπό την προστασία για την επαναδημιουργία της δασικής ελαστήσεως πού κήρυξε.

'Η έκταση αυτή, φαίνεται καθαρά στο προσαρτημένο διάγραμμα χάρτη, με κλίμακα 1:500 με τὰ στοιχεία Α,Β,Γ,Δ, Ε,Ζ,Α με όρια:

'Ανατολικά: Με δημοσία δασική έκταση.

Δυτικά: Με δημοσία δασική έκταση

Βόρεια: Με δημοσία δασική έκταση

Νότια: Με δημοσία δασική έκταση (σε απόσταση 10 μέτρων ύδραύλακας).

'Η απόφαση αυτή να δημοσιευθεί στην 'Εφημερίδα της Κυβερνήσεως.

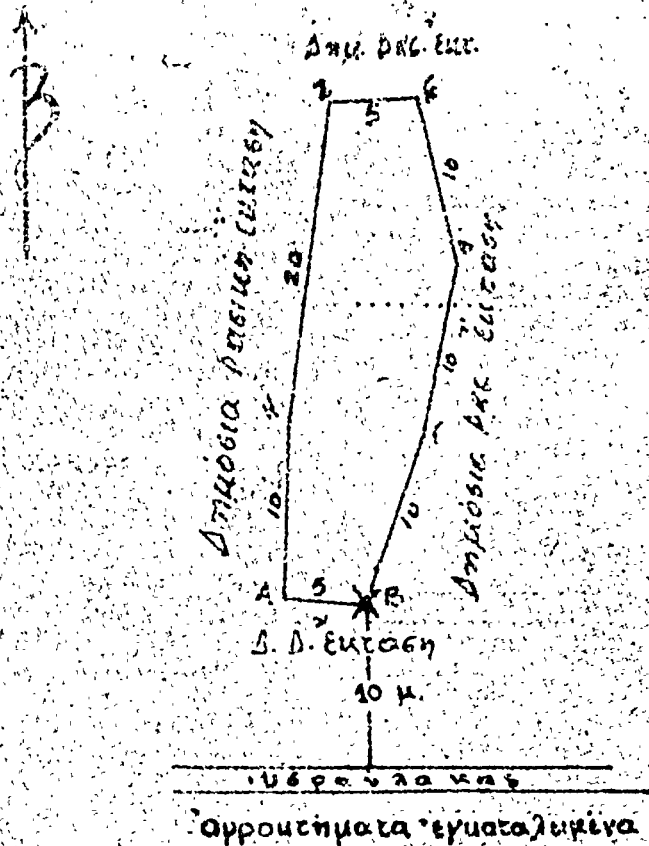
Μεσολόγγι, 30 Σεπτεμβρίου 1977

'Ο Νομάρχης  
ΘΑΝΟΣ ΧΑΜΠΙΜΠΗΣ

# ΝΟΜΑΡΧΙΑ ΑΙΤ/ΝΙΑΣ ΔΑΣΑΡΧΕΙΟ ΑΓΡΙΝΙΟΥ

Προκαταβία γραμμάς δασικής έκτασης στη θέση  
Λοιφάρσο Περιφέρειας Πενταπόρου Τριχωνίδας  
που υφίσταται στις 29 Ιουλίου 1977

Κλίμακα 1:500



## ΠΡΟΜΗΝΗΜΑ

έκτασης ΑΒΓΔΕΖΗ 0,200 στρ.



αφιερωμένη κυριότητας

Αστυνόμος

Ο Δασάρχης

Ο Δήμαρχος

Ο Νομάρχης

Παν. Καραγιάννης

Χρ. Βασιλείου

Χρ. Αποστόλου

Γ. ΧΑΜΠΟΥΤΗΣ

'Αριθ. Ζα/2914

(2)

Περί κηρύξεως ως αναδασωτέας έκτασεως Ν. 'Αχαΐας.

## Ο ΝΟΜΑΡΧΗΣ ΑΧΑΪΑΣ

Έχοντας υπόψη:

1. Τις δ/ξεις τῶν ἀρθρῶν 108, 191, 195 ἕως 205 τοῦ Ν.Α. 86/69 «περὶ δασικοῦ κώδικος», καθὼς καὶ τὶς δ/ξεις τῶν ἀρθρῶν 24 καὶ 117 τοῦ Συντάγματος τῆς Χώρας, πού ἰσχύει σήμερον.

2. Τις 5684/499/ἐγκ. 48/11.2.71, 88854/7483/ἐγκ. 104/1.10.75, 114812/2946/ἐγκ. 154/24.12.75, 10582/539/13.2.76, 215696/1451/9.5.77 καὶ 217606/1610/13.6.1977 διατάξεις Ὑπουργείου Γεωργίας.

3. Τις διατάξεις τῶν Ν. 3200/55, Β.Δ. 532/70 καὶ Β. Δ. 709/70.

4. Τὴν 7090/30.9.77 πρόταση τοῦ Δασαρχείου Πατρῶν καὶ χωρὶς πρόταση τῆς Φιλοδασικῆς Ἐπιτροπῆς Πατρῶν, γιατί δὲν λειτουργεῖ.

5. Τὸ μὲ κλίμακα 1:20.000 ἀπόσπασμα χάρτη καθὼς καὶ τὸ ἀπὸ 30.9.77 πρόχειρο κατατοπιστικὸ σχεδιάγραμμα τῆς αναδασωτέας έκτασεως, τὰ ὁποῖα ἔφραξε ὁ Δασολόγος Εὐσ. Νικολάου τοῦ Δασαρχείου Πατρῶν, ἀποφασίζουμε:

Κηρύσσουμε ὡς αναδασωτέα τὴν κατωτέρω ἔκταση (τμήμα δημόσιας δασικῆς έκτασεως), μὲ συνολικὸ ἐμβαδὸ χίλια ἑκατὸν εἴκοσι (1120) στρέμματα, ἢ ὁποῖα (ἔκταση) φέρει τὶς τοπωνυμίες «Γυρὶ — Παλιόφλοκα — Ἀρμάδι — Χαραλική — Κοκκοράκια — Μαυρονέρι — Κουκιά — Γουῆες» καὶ ἐρίσκεται ἐπὶ τὴν περιφέρεια τῶν Κοινοτήτων Φλόκα καὶ Χαραυγῆς, Ἐπαρχίας Πατρῶν, Νομοῦ Ἀχαΐας.

Ἡ αναδασωτέα αὐτὴ ἔκταση, ὅπως φαίνεται ἐπὶ σχετικὸ σχεδιάγραμμα συνορεύει ὡς ἑξῆς:

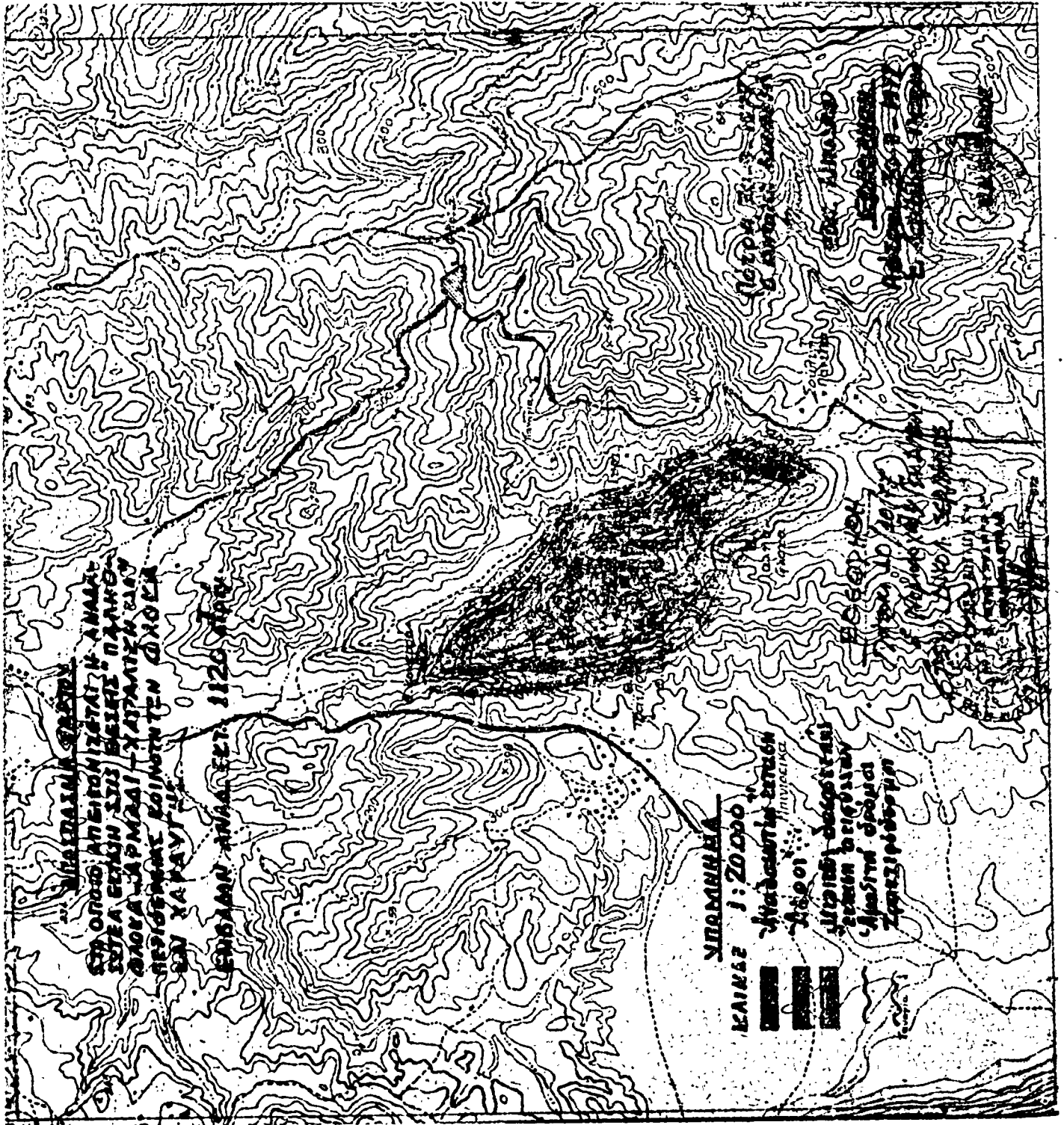
Ἀρχίζει ἀπὸ τὸ ρέμμα «Ἀλμπούτσι» καὶ συγκεκριμένα ἀπὸ τὴ θέση «Κοκκοράκια» περιοχῆς Χαραυγῆς καὶ ἀπὸ ἐκεῖ μὲ διεύθυνση Ν. περνώντας κατὰ μῆκος δημόσιας δασικῆς έκτασεως ἀνέρχεται ἐπὶ τὴ θέση «Μαυρονέρι» καὶ ἐπὶ συνέχεια ἐπὶ τὴ θέση «Κουκιά» καὶ Γουῆες» ὅπου καὶ οἱ ἀγροὶ τῶν Κων/νου Σγούρα καὶ Θεοδ. Σγούρα, ἀντιστοίχως. Ἐπὶ συνέχεια στρέφει Ν.Α. κατὰ μῆκος τῆς κορυφογραμμῆς «Παλιόφλοκα» περιφέρειας Φλόκα καὶ φθάνει μέχρι τοὺς ἀγροὺς τῶν ἀγρῶν Ἰω. καὶ Κων. Πάνα, ὅπου τὸ Νοτιώτερον σημεῖο τῆς καμμένης έκτασεως. Ἀκολουθῶς, μὲ διεύθυνση Β ἕως ΒΔ κατέρχεται κατὰ μῆκος τῶν ἀγρῶν τῶν Ἀγρῶν Ἰω. καὶ Κων. Πάνα καὶ φθάνει μέχρι τὸ ρέμμα «Ἀλμπούτσι» καὶ συγκεκριμένα ἐπὶ τὴ θέση «Κυθωνιά». Ἐπὶ συνέχεια μὲ διεύθυνση Β.Δ. κατέρχεται κατὰ μῆκος τοῦ ρέματος «Ἀλμπούτσι» καὶ φθάνει ἐπὶ τὴ θέση «Κοκκοράκια» ὅπου ἀρχίζει. Ἐξαιροῦνται 38 στρεμ. χωράφια, πού ὑπάρχουν ἐπὶ τὴν ἔκταση αὐτὴ.

Σκοπός, γιὰ τὸν ὁποῖο κηρύσσεται ὡς αναδασωτέα ἡ παραπάνω ἔκταση εἶναι: α) ἡ ἀποκατάσταση τῆς δασικῆς ἐλαστικῆς ἀπὸ ἀείφυλλα—πλατύφυλλα, ἢ ὁποῖα (βλάστηση) ὑπῆρχε, ἀλλὰ καταστράφηκε ἀπὸ πυρκαγιές, πού ἐγίναν ἐπὶ 28.8.77 καὶ 30.8.77 καὶ β) ἡ ὀλοκληρωτικὴ ἀναγέννησὴ τῆς καὶ γενικὰ ἡ προστασία τῆς.

Ἡ ἀπόφαση αὐτὴ νὰ δημοσιευθεῖ ἐπὶ τὴν Ἐφημερίδα τῆς Κυβερνήσεως.

Πάτρα, 10 Ὀκτωβρίου 1977

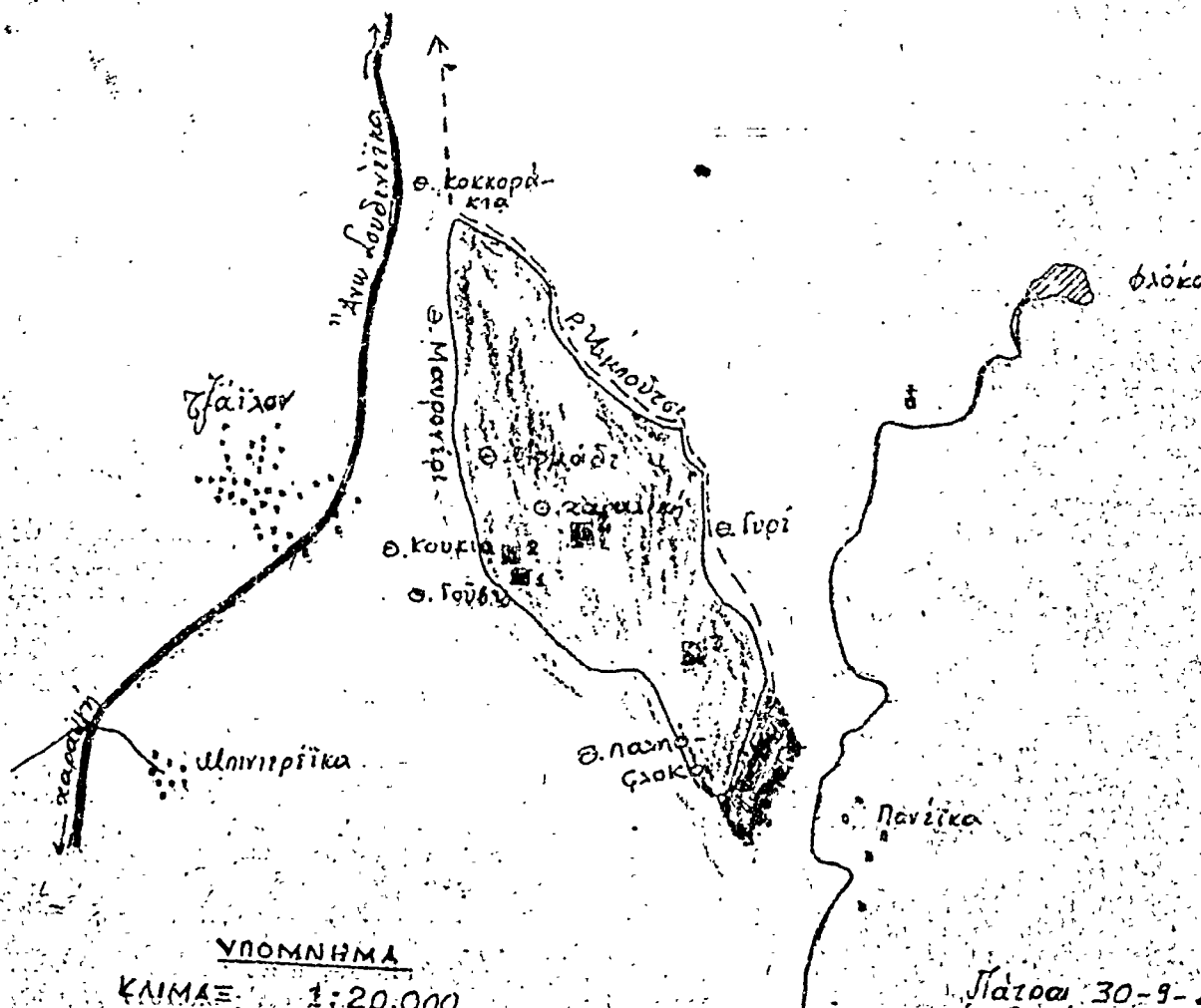
Ὁ Νομαρχῶν Γεν. Διευθυντῆς  
ΝΙΚ. ΣΕΡΠΑΝΟΣ



ΠΡΟΧΕΙΡΟ ΚΑΤΑΤΟΠΙΣΤΙΚΟ ΣΧΕΔΙΑΓΡΑΜΜΑ





ΤΗΣ ΑΝΑΔΑΣΤΕΑΣ ΕΚΤΑΣΕΩΣ ΣΤΙΣ ΘΕΣΕΙΣ "ΠΑΛΗΟΦΛΟΚΑ - ΑΡΜΑΔΙ - ΧΑΡΑΛΙΚΗ ΚΑΙ" ΠΕΡΙΘΕΡΕΙΑΣ ΤΩΝ ΚΟΙΝΟΤΗΤΩΝ ΦΛΟΚΑ ΚΑΙ ΧΑΡΑΥΓΗΣ.

ΕΜΒΑΔΟΝ ΑΝΑΣ ΕΚΤΑΣΕΩΣ .1120 στρέμ.



ΥΠΟΜΝΗΜΑ

ΚΛΙΜΑΞ 1:20.000

-  Αναδασωτή εκταση
-  Υδροί:
- 1 Άσος Κων. Λένρα κτημ. 10
- 2 " " " " " 5
- 3 " Βασ. Βαδοποιών " 8
- 4 " Κων. Αδαί. ε' Χρηστω Στόμα 6777. 13
-  Ασφαλτο δόκη
-  Τρακτοδρομία

Πάτρα 30-9-1977  
Ο Συντάκτας Βασίλειος

Βασίλειος  
Σύγ. Νικητρά

**ΕΓΓΡΑΦΗ**  
Πάτρα 10/10/77  
Ο Νομάρχης  
Γεν. Δ/νσης  
(Γ.Σ.Υ) Ν.Κ. Σερβίας

**ΕΓΓΡΑΦΗ**  
Πάτρα 30-9-1977  
Ο Συντάκτας Βασίλειος



Η. ΠΟΡΑΒΟΣ

## ΑΝΑΚΟΙΝΩΣΕΙΣ

Αριθ. 22.040/Φ.1550

(3)

Περί εδδσοπήσεως συμπληρωματικής παρακαταθέσεως απαξιμώσεως δικαιούγων εκτάσεως που έχει απαλλοτριωθεί για την κατασκευή της επαρχιακής οδού Σητείας—Λιθινών—Ιεραπέτρας—Βιάννου—Ηρακλείου (Τμήμα Μάρθας—Ρεύμα Γιαούπη).

## Ο ΝΟΜΑΡΧΗΣ ΗΡΑΚΛΕΙΟΥ

Έχοντας υπόψη τα άρθρα 7 και 8 του Ν.Δ. 797/1971 για τις αναγκαστικές απαλλοτριώσεις γνωρίζουμε στους παρακάτω ενδιαφερομένους:

α) Αυτούς που έχουν αποκτήσει ή που αξιώνουν δικαιώματα για ακίνητο με αριθμό κτηματολογικού πίνακος 258, το οποίο έχει απαλλοτριωθεί σύμφωνα με την Ο.Ε. 14191/Φ. 1550/30.9.1977 απόφαση του Νομάρχη Ηρακλείου, που δημοσιεύθηκε στο 238/10.10.1971 Φ.Ε.Κ. τ. Δ', για την κατασκευή της επαρχιακής οδού Σητείας—Λιθινών—Ιεραπέτρας—Βιάννου—Ηρακλείου (Τμήμα Μάρθας—Ρεύμα Γιαούπη).

β) Τών τυχόν ενυποθήκων που έχουν γραφεί για το ακίνητο αυτό ή τών δανειστών που τα έχουν καταβάλει ή τρίτων γενικά που τα διεκδικούν ότι σύμφωνα με τη 284/1975 απόφαση του Ύφηρεσιού Κρήτης ή τιμή που καθορίστηκε για το ακίνητο αυτό, όπως εικονίζεται στους σχετικούς κτηματολογικούς πίνακες και διαγράμματα κατατέθηκαν στο Ταμείο Παρακαταθηκών και Δανείων και εκδόθηκε για αυτό το 26585/16.12.77 Γραμμάτιο συστάσεως παρακαταθήκης του Γραφείου Παρακαταθηκών Α' Δημόσιου Ταμείου Ηρακλείου για συνολικό ποσό είκοσι πέντε χιλιάδες εκατό σαράντα (25.140) δραχμές.

Η αποζημίωση πρέπει να δοθεί στους δικαιούχους σύμφωνα με το Νόμο.

Η απόφαση αυτή να δημοσιευθεί στην Έφημερίδα της Κυβερνήσεως.

Ηρακλείο, 12 Ιανουαρίου 1978

Ο Νομάρχης  
ΑΘΑΝΑΣΙΟΣ ΚΑΡΑΓΚΟΥΝΙΔΗΣ

## ΠΟΛΕΟΔΟΜΙΑ

## ΑΠΟΦΑΣΕΙΣ

Αριθ. 31542

(4)

Περί κυρώσεως της από 11 Οκτωβρίου 1977 εκθέσεως καθορισμού τών όριων οικισμού «Κοντογεωργόπουλου» Κοιν. Πετρωτού και Σαραβάλι Ν. Αχαΐας, που υπάρχει πριν από το έτος 1923.

## Ο ΝΟΜΑΡΧΗΣ ΑΧΑΪΑΣ

Έχοντας υπόψη:

1) Τις διατάξεις του από 17.7.1923 Ν.Δ. «περί σχεδίων πόλεων, κωμών και συνοικισμών του Κράτους και οικοδομής αυτών».

2) Τις διατάξεις της με αρ. Ε.35400/6.12.1975 απόφασης του Υπουργείου Δημ. Έργων Υπαρξίας οικισμού «περί του τρόπου καθορισμού όριων οικισμών προδρισταμένων του έτους 1923 στερομένων σχεδίων ρυμοτομίας».

3) Την απόφασή μας αρ. Η. 559/25.1.1977 με την οποία συγκροτήθηκε η επιτροπή που προβλέπεται από την παρ. 2 της Ε. 35400/6.12.1976 απόφασεως του Υπουργείου Δημ. Έργων.

4) Η από 11 Οκτωβρίου 1977 έκθεση καθορισμού τών όριων του οικισμού «Κοντογεωργόπουλου» Κοιν. Πετρωτού προδρισταμένων του έτους 1923, με τοπογραφικό σκαρίφημα το οποίο συντάχθηκε από την αρμόδια επιτροπή.

5) Τη σύμφωνη γνωμοδότηση του Ν.Σ.Δ.Ε., η οποία διατυπώθηκε στο 25/14/12 Δεκεμβρίου 1977 πρακτικό του, με το οποίο γνωμοδοτεί να κυρωθεί η από 11 Οκτωβρίου 1977 έκθεση καθορισμού τών όριων του οικισμού «Κοντογεωργόπουλου» Κοιν. Πετρωτού και Σαραβαλίου, διότι πρόκειται περί συγκροτημένου οικισμού κλπ., αποφασίζουμε:

Κυρώνουμε την από 11 Οκτωβρίου 1977 έκθεση επιτροπής καθορισμού όριων οικισμού που υπάρχουν πριν από το 1923, και δεν έχουν σχέδια ρυμοτομίας, με την οποία καθορίζονται τα όρια του οικισμού «Κοντογεωργόπουλου» και ειδικότερα όπως φαίνονται αυτά στο από 11 Οκτωβρίου 1977 τοπογραφικό σκαρίφημα Ζ της ίδιας επιτροπής, το οποίο είναι θεωρημένο από το Δ/ντή Τεχν. Υπηρεσιών Νομού Αχαΐας και περικλείει με κόκκινη γραμμή την περιοχή που ορίζεται με τα στοιχεία Σ1, Σ2, . . . ., Σ9, Σ1.

Η απόφαση αυτή με τοπογραφικό σκαρίφημα να δημοσιευθεί στην Έφημερίδα της Κυβερνήσεως.

Πάτρα, 19 Δεκεμβρίου 1977

Ο Νομαρχών Γεν. Διευθυντής  
ΝΙΚ. ΣΕΡΠΑΝΟΣ

## ΕΚΘΕΣΗ

Καθορισμού όριων οικισμού «Κοντογεωργόπουλου» τών Κοινοτήτων Πετρωτού και Σαραβάλι, που υπάρχει πριν από το 1923.

Οι 1) Κων/νος Αλεξανδρής Πολιτικός Μηχανικός Διευθύνσεως Τ.Υ.Ν. Αχαΐας, 2) Γεώργιος Καμάρας Έργοληγός, 3) Ανδρέας Κωτσόπουλος Πρόεδρος Κοινότητας Πετρωτού, που αποτελούμε την επιτροπή που ορίσθηκε από τον Νομάρχη Αχαΐας με την απόφαση αριθ. Η.599/25.1.1977 για τον καθορισμό τών όριων τών οικισμών Ν. Αχαΐας που υπάρχουν πριν από το έτος 1923.

Έχοντας υπόψη:

1. Τις διατάξεις της αποφάσεως του Υπουργού Δημ. Έργων αριθ. Ε.35400/6.12.75 για τον τρόπο που πρέπει να καθορίζονται τα όρια τών οικισμών που υπάρχουν πριν από το έτος 1923.

2. Το αριθ. 604/20.12.1976 έγγραφο της Κοινότητας Πετρωτού.

3. Την πρόσκλησή μας αριθ. Η.12774/76/4.6.77 μετά από την οποία έγινε αυτοψία στις 9.6.1977 στην παραπάνω περιοχή, προκειμένου να διαπιστωθή αν υπάρχουν οικοδομές οι οποίες μπορούν να θεωρηθούν ότι συγκροτούν οικισμό που είχε αρχίσει να υπάρχει πριν από το έτος 1923 σύμφωνα με την απόφαση του Υ.Δ.Ε. Ε.35400/75, συντάσσουμε αυτή την έκθεση και καθορίζουμε τα όρια του οικισμού «Κοντογεωργόπουλου» τών Κοινοτήτων Πετρωτού και Σαραβάλι, όπως αυτά φαίνονται στο διάγραμμα που συνοδεύει την έκθεση αναφερόμενοι στις οικοδομές που περιλαμβάνονται από την κόκκινη γραμμή και ορίζονται από τα στοιχεία Σ1, Σ2, . . . ., Σ9, Σ1.

Πάτρα, 19 Οκτωβρίου 1977

Η Επιτροπή  
(υπογραφές)

Έθελωρήδη

Πάτρα, 11 Οκτωβρίου 1977

Ο Διευθυντής Τ.Υ. Ν. Αχαΐας  
ΑΝΔΡ. ΓΕΩΡΓΑΝΤΟΠΟΥΛΟΣ  
Έπιθεωρητής Δ.Ε. 2ου β.



## ΑΝΑΚΟΙΝΩΣΕΙΣ

Αρ.Φ. 284/78

(5)

Περί ειδοποίησης δικαιούγων περί παρακαταθέσεως αποζημιώσεως Δήμου Αγίας Παρασκευής—Ν. Αττικής.

## Ο ΔΗΜΑΡΧΟΣ ΑΓΙΑΣ ΠΑΡΑΣΚΕΥΗΣ—ΑΤΤΙΚΗΣ

Ο Δήμος Αγίας Παρασκευής παρακατέθεσεν εις τὸ Γραφείον Ταμείου Παρακαταθηκῶν καὶ Δανείων Δημοσίου Ταμείου Αγίας Παρασκευής τὸ ἀνωτέρω ποσὸν ὑπὲρ τῶν εἰκτιζομένων δικαιούγων 1) Μαρίας Χαρίτου καὶ 2) Μιχαὴλ Νείργου, ὡς ἀποζημιῶσιν τῶν ὡς ἄνω διγεμένων παροδίων ἰδιοκτητῶν ὁδοῦ Τσιμισκῆ τοῦ κ.κ.δ' ἡμᾶς Δήμου, λόγῳ ρυμοτομίας ἰδιοκτητιῶν των, γενομένης ἐν δυνάμει τῆς ὑπ' ἀρ.Φ. 119/1976 πράξεως ἀναλογισμοῦ λόγῳ ρυμοτομίας, νομίμως ἐγγριθείσης ὑπὸ τοῦ Νομάρχου Ἀνατολ. Ἀττικῆς, καὶ περὶ τῆς ὁποίας καθωρίσθη ἡ προσωρινὴ τιμὴ μονάδος δυνάμει τῆς ὑπ' ἀρ.Φ. 937/1977 ἀποφάσεως τοῦ Μονομελοῦς Πρωτοδικείου Ἀθηνῶν.

Ὅθεν ειδοποιῦνται οἱ ἀνωτέρω καὶ κάθε ἄλλος πού δ ἐνδικαί δικαιώματα, ὅπως ἐνεργήσων τὰ νόμιμα διὰ τὰ ἀναγνωρισθῶν δικαιούγῳ καὶ εἰσπράξῳ τὴν νόμιμον, ὑπὲρ ἐκάστου παρακαταθεθεῖσαν ἀποζημιῶσιν.

Τὸ σχετικὸν γραμμάτιον παρακαταθήκης, ὑπ' ἀρ.Φ. 29/3. 1.1978 κατετέθη εἰς τὸν Συμβολαιογράφον Χαλκιδρίου Κυριακὸν Ἀλεξάνδρου (Στρατηγοῦ Τόμπρα 2 — Πλατεία Αγίας Παρασκευής), ὁ ὁποῖος συνέταξε πρὸς τοῦτο τὴν ὑπ' ἀρ.Φ. 1678/12.1.1978 πράξιν. του.

Ἐν Ἀγία Παρασκευῇ τῇ 12 Ἰανουαρίου 1978

Ὁ Δήμαρχος  
ΣΩΤ. ΚΑΤΣΑΡΑΣ

(6)

Περί ἀνακοινώσεως ειδοποιήσεως τῆς γενομένης παρακαταθέσεως ἀποζημιώσεως λόγῳ προσκυρώσεως καὶ ρυμοτομίας τμημάτων οἰκοπέδων ἐν Γιαννιτσοῖς.

Συμφώνως πρὸς τὰς διατάξεις τοῦ Α.Ν. 1731/1939 «περὶ Κώδικος ἀναγκαστικῶν ἀπαλλοτριώσεων» καὶ τὰς τοιαύτας τοῦ Ν.Δ. 797/1970 «περὶ ἀναγκαστικῶν ἀπαλλοτριώσεων», φέρμεν εἰς γνῶσιν τῶν κάτωθι ἀναφερομένων, ἦτοι:

α) Τῶν κεντημένων ἢ ἀξιούτων δικαιώματα κυριότητος ἐπὶ τμημάτων οἰκοπέδων, ἐμφαινόμενων ὑπὸ τὰ στοιχεῖα 15—16—17—15 ἐκτάσεως Μ2 3,00, 16—17—18—19—16 ἐκτάσεως Μ2 21,00, 41—42—43—41 ἐκτάσεως Μ2 4,20, 42—43—44—42 ἐκτάσεως Μ2 8,50 καὶ γ—δ—18—19—γ ἐκτάσεως Μ2 51,00, εἰς τὸ ἀπὸ 21.5.1975 τοπογραφικὸν διάγραμμα τῆς Δ.Τ.Υ. Ν. Πέλλης, ὅπερ συνοδεύει τὴν ὑπ' ἀρ.Φ. 15/1974 πράξιν τακτοποιήσεως καὶ ἀναλογισμοῦ ἀποζημιώσεως τῆς Δ.Τ.Υ. Ν. Πέλλης, ἐκτάσεως ἐν συνόλῳ Μ2 87,70, κατόπιν δὲ τοῦ συμφηρισμοῦ τῆς ἀποζημιώσεως Μ2 37,50 οἰκοπεδικῆ ἐκτασῆ, δι' ἣν ἡ παρακατεθεῖσα ἀποζημιώσιν, Μ2 πενήτην καὶ 20/100 (50,20).

β) Τῶν τυχόν ἐπὶ τῶν ἀνωτέρω οἰκοπεδικῶν τμημάτων ἐγγεγραμμένων ἐνυποθήκων ἢ κατασχόντων δανειστῶν ἢ τρίτων διεκδικητῶν ὅτι ἡ δυνάμει τῆς ὑπ' ἀρ.Φ. 15/1977 ἀποφάσεως τοῦ Μονομελοῦς Πρωτοδικείου Ἐδέσσης, καθορισθεῖσα ἀποζημιώσιν διὰ τὰς ἄνω προσκυρωθείσας—ρυμοτομηθείσας ἐκτάσεις, κατετέθη ὑπὸ τῆς Σουλτάνας Σταυρακοῦκα συζ. Νικολάου καὶ Ἰωάννου Μαντζάρογλου τοῦ Ἀλκιβιάδου, εἰς τὸ Ταμεῖον Παρακαταθηκῶν καὶ Δανείων, Γραφεῖον Παρακαταθηκῶν Γιαννιτσῶν, ὑπὲρ τῶν φερομένων ὡς ἰδιοκτητῶν

1) Ἀννης Παπαζαχαρίου τοῦ Ζαχαρίου, ποσὸν δρχ. 34.830, 2) κληρονόμων Γεωργίου Λίγγα, ἦτοι α) Δούκαινας Λίγγα γιὰς Στεργίου, β) Ζωῆς Λεπίδα συζ. Ἀντωνίου καὶ γ) Θεοδώρου Χανουμίδη, ποσὸν δρχ. 7.650 καὶ 3) Ἰωάννου Ἀσλανίδη τοῦ Νικολάου, ποσὸν δρχ. 2.700, ἐκδιθέντος τοῦ ὑπ' ἀρ.Φ. 6521/16.12.77 γραμματίου συστάσεως παρακαταθήκης ἐκ δρχ. τεσσαράκοντα πέντε χιλιάδων ἑκατὸν ὀγδοήκοντα (45.180) ἀποδοτέον τοῖς κατὰ νόμον δικαιούχοις.

Ἐν Γιαννιτσοῖς τῇ 16 Δεκεμβρίου 1977

Ὁ Πληρεξούσιος Δικηγόρος  
ΠΑΝΑΓΙΩΤΗΣ Α. ΤΕΡΖΟΥΛΗΣ

(Αρ.Φ. τριπλ. Ταμείου Γιαννιτσῶν 37363 τῆς 16.12.77)

(7)

Περί ειδοποιήσεως γενομένης παρακαταθέσεως ἀποζημιώσεως λόγῳ ἀναλογισμοῦ οἰκοπεδικῶν τμημάτων ἐν Κομοτηνῇ.

Οἱ Ἰορδάνης Ἐρελιάδης καὶ Φίλιππος Ἐρελιάδης τοῦ Ἰωάννου, ἀμφότεροι ἔμποροι καὶ κάτοικοι Κομοτηνῆς (Κυλλογίου 22) κατέθεσαν εἰς τὸ ἐν Κομοτηνῇ Γραφείον τοῦ Ταμείου Παρακαταθηκῶν καὶ Δανείων ὑπὲρ τοῦ ἀναγνωρισθῶσιν δικαιούχῳ δρχ. διακοσίας εἴκοσι χιλιάδας ἑπτακοσίας ὀγδὸν ἑκατὸν (220.780) ἦτοι τὸ συνολικὸν ποσὸν τῆς προσωρινῶς καθορισθείσης ἀποζημιώσεως διὰ τῆς ὑπ' ἀρ.Φ. 86/1977 ἀποφάσεως τοῦ Μονομελοῦς Πρωτοδικείου Ροδόπης (προσωρινὴ τιμὴ μονάδος ἀποζημιώσεως 3.500 δρχ. ἀνὰ Μ²) διὰ τὸ ἀναλογιζόμενον εἰς τὴν ἐπὶ τῆς διανοιγμένης ὁδοῦ μεταξὺ τῶν ὑπ' ἀρ.Φ. 173—174—175 Ο.Τ. πόλεως Κομοτηνῆς κειμένην ἰδιοκτησίαν των φερομένην ὑπ' ἀρ.Φ. 8 ἐν τῷ συνοδεύοντι τὴν ὑπ' ἀρ.Φ. 16/1976 πράξιν τακτοποιήσεως προσκυρώσεως καὶ ἀναλογισμοῦ τῆς Διευθύνσεως Τεχνικῶν Ὑπηρεσιῶν Ν. Ροδόπης τοπογραφικῶν διαγράμματι, οἰκοπεδικῶν τμημάτων, προσδιοριζόμενον ἀπὸ τοὺς ἀριθμοὺς 62—60—70—23—37—46—47—48—52 ἐκτάσεως 63,08 Μ² φερόμενον ὡς ἀνῆκον εἰς τοὺς κληρονόμους Κωνσταντίνου Χατζηγεωργίου.

Τὸ ἐκδιθέν ὑπ' ἀρ.Φ. 13085/11.1.1978 γραμμάτιον συστάσεως παρακαταθήκης τοῦ Γραφείου Κομοτηνῆς ὑπὲρ τῶν κληρονόμων Κωνσταντίνου Χατζηγεωργίου, ἢ παντὸς τρίτου ἀναγνωρισθῶσιν δικαιούχῳ, κατετέθη εἰς τὸν συμβολαιογράφον καὶ κάτοικον Κομοτηνῆς Χαράλαμπος Σεραφεὶμ Χαράλαμπιδῆν (Λεωφόρος Ἰερώου 4) συνταγείσης πρὸς τοῦτο τῆς ὑπ' ἀρ.Φ. 1232/13.1.78 πράξεώς του.

Πρὸς γνῶσιν παντὸς δικαιούχῳ τῆς κατατεθείσης ἀποζημιώσεως διὰ τὰς νομίμως συνεπειάς, δημοσιευθῆτω νομίμως ἢ παροῦσα εἰς τὴν Ἐφημερίδα τῆς Κυβερνήσεως.

Ἐν Κομοτηνῇ τῇ 14 Ἰανουαρίου 1978

Οἱ ειδοποιῦντες καταθέται  
ΙΟΥΡΑΝΗΣ ΕΡΕΛΙΑΔΗΣ  
ΦΙΛΙΠΠΟΣ ΕΡΕΛΙΑΔΗΣ

(Αρ.Φ. τριπλ. Ταμείου ΙΖ' Ἀθηνῶν 4048 τῆς 18.1.1978)

## ΔΙΟΡΘΩΣΕΙΣ ΣΦΑΛΜΑΤΩΝ

(8)

Στὸ Διάταγμα «περὶ τροποποιήσεως τοῦ μεγίστου ἀριθμοῦ ὁρῶν τοῦ ρυμοτομικοῦ σχεδίου Ἐδέσσης» πού δημοσιεύθη στὸ 12/19.1.78 (τ. Δ') Φ.Ε.Κ., ἐπιφέρεται ἡ κάτωθι διόρθωσις:

Στὸ ἀρθρον μόνον στὸν τρίτο στίχο τὸ στοιχεῖον «Β» διορθώνεται στὸ ὁρῶ «Β».

(Ἀπὸ τὸ Ἐθνικὸν Τυπογραφεῖον)