



ΕΦΗΜΕΡΙΣ ΤΗΣ ΚΥΒΕΡΝΗΣΕΩΣ

ΤΗΣ ΕΛΛΗΝΙΚΗΣ ΔΗΜΟΚΡΑΤΙΑΣ

ΕΝ ΑΘΗΝΑΙΣ
ΤΗ 27 ΜΑΪΟΥ 1978

ΤΕΥΧΟΣ ΤΕΤΑΡΤΟΝ

ΑΡΙΘΜΟΣ ΦΥΛΛΟΥ
257

ΠΕΡΙΕΧΟΜΕΝΑ

ΑΠΑΛΛΟΤΡΙΩΣΕΙΣ

ΑΠΟΦΑΣΕΙΣ

Περί αναγκαστικής απαλλοτριώσεως έκτασεως 720 μ² εις περιοχήν 'Αξιουπόλεως Κιλκίς δια στρατιωτικής ανάγκης. 1

ΠΟΛΕΟΔΟΜΙΑ

ΑΠΟΦΑΣΕΙΣ

Περί χαρακτηρισμού Κοινοτικών δρόμων στην Κοινότητα 'Αγ. Γεωργίου Ρίου στο Ν. 'Αχαΐας. 2

Περί χαρακτηρισμού Δημοτικής οδού ότι προϋπάρχει του έτους 1923 Ν. Καρδίτσας. 3

Περί καθορισμού ορίων οικισμού Κοκκουράχης Κοινότητας 'Αμφιδέα Ν. Μεσσηνίας. 4

Περί έγκρίσεως της από 25.4.1977 εκθέσεως καθορισμού ορίων Οικισμού Πελασγίας Νομού Φθιώτιδος, που προϋπάρχει του έτους 1923 και δεν έχει σχέδιο ρυμοτομίας. 5

Περί έγκρίσεως ρυμοτομικού σχεδίου στον οικισμό Σιταριάς για το χαρακτηρισμόν γηπέδου ως χώρου για την ανέγερση Κοινοτικού Καταστήματος. 6

Περί έγκρίσεως ρυμοτομικού σχεδίου στον οικισμό Ψαράδων για το χαρακτηρισμό γηπέδου ως χώρου για την ανέγερση Κοινοτικού Καταστήματος Ν. Φλωρίνης. 7

Περί καθορισμού ορίων οικισμού Βραστάμων Ν. Χαλκιδικής που προϋπάρχει του έτους 1923. 8

ΑΠΑΛΛΟΤΡΙΩΣΕΙΣ

ΑΠΟΦΑΣΕΙΣ

'Αριθ. 8412 (1).

Περί αναγκαστικής απαλλοτριώσεως έκτασεως 720 μ² εις περιοχήν 'Αξιουπόλεως Κιλκίς δια στρατιωτικής ανάγκης.

Ο ΝΟΜΑΡΧΗΣ ΚΙΛΚΙΣ

'Εχοντας υπ' όψει :

1. Τας διατάξεις του Ν.Δ. 797/71 «περί αναγκαστικών απαλλοτριώσεων» εν συνδυασμῶ πρός τας διατάξεις του υπ' αριθ. 139/6.3.1971 «περί αρμοδιότητος των Νομαρχῶν πρός κήρυξιν αναγκαστικῶν τινῶν απαλλοτριώσεων».

2. Τὴν υπ' αριθ. 910.116/4/92881/Σ 4023/27.5.76/ΑΣ/4ον ΕΓ/4β γνωμάτευσιν.

3. Τὴν υπ' αριθ. 910116/231543/Σ.2375/31.3.1977/ΑΣ/4ον ΕΓ τροπογνωμάτευσιν, ἀποφασίζομεν :

Κηρύσσομεν ἀναγκαστικῶς ἀπαλλοτριωτέα πρός κάλυψιν στρατιωτικῶν ἀναγκῶν ἤτοι τὰς ἀποθηκευτικὰς ἀνάγκας τοῦ 722 ΤΜΧ ἔκταση 720 μ² εις περιοχήν 'Αξιουπόλεως Κιλκίς,

ὡς αὐταὶ ἐμφαίνονται εἰς τὸ ἀπὸ 30.11.76 κτηματολογικὸν διάγραμμα καὶ τὸν σχετικὸν κτηματολογικὸν πίνακα τῆς Γεωγραφικῆς ὑπηρεσίας Στρατοῦ.

Διὰ τὴν ἀπαλλοτριουμένην ἔκτασιν προβάλλουν δικαιώματα οἱ : 1) Νότσας Γρηγόριος τοῦ Γεωργίου, καὶ 2) Ζησακός Ἰωάννης τοῦ Χαραλάμπους.

'Ἡ ἀπαλλοτριώσις κηρύσσεται ὑπὲρ τοῦ Δημοσίου καὶ δαπάναις τοῦ Ταμείου Ἐθνικῆς Ἀμύνης.

'Ἡ παρούσα δημοσιευθῆτω διὰ τῆς Ἐφημερίδος τῆς Κυβερνήσεως.

Ἐν Κιλκίς τῇ 12 Δεκεμβρίου 1977

Ὁ Νομαρχῶν Διευθυντῆς
ΕΥΑΓΓΕΛΟΣ ΤΣΑΠΑΝΟΣ

ΠΟΛΕΟΔΟΜΙΑ

ΑΠΟΦΑΣΕΙΣ

'Αριθ. Η. 4698 (2)

Περί χαρακτηρισμού Κοινοτικών δρόμων στην Κοινότητα 'Αγ. Γεωργίου Ρίου, Ν. 'Αχαΐας

Ο ΝΟΜΑΡΧΗΣ ΑΧΑΪΑΣ

'Εχοντας υπόψη :

1. Τὴν Ε. 4360/77 ἀπόφαση τοῦ Ὑπουργοῦ Δημ. Ἔργων, με τὴν ὁποία παρέχεται στοὺς Νομάρχες ἀρμοδιότητα ἐγκρίσεως τῆς διανοξέως νέων δρόμων μέσα στὰ ὅρια τῶν οἰκισμῶν ποὺ ὑπάρχουν πρὶν τὸ 1923.

2. Τὴ 12/78 ἀπόφαση τοῦ Κοινοτικοῦ Συμβουλίου Ἁγίου Γεωργίου Ρίου περὶ ἐγκρίσεως οἰκοπεδοποιήσεως τοῦ ἀγροκλήματος τοῦ Νικ. Χαραλαμπόπουλου, διανοξέως δρόμων γιὰ κοινὴ χρήση (κοινοτικὸς δρόμος) πλάτους 7 καὶ 6 μέτρων τοῦ μέσα στὰ ὅρια τοῦ οἰκισμοῦ Ἁγ. Γεωργίου Ρίου μαζί με τὰ σχετικὰ τοπογραφικὰ διαγράμματα

3. Τὴ σύμφωνη γνωμοδότηση τοῦ Ν.Σ.Δ.Ε. ποὺ διατυπώθηκε στὸ 6/25/30.3.1978 πρακτικὸ του, ἀποφασίζομεν :

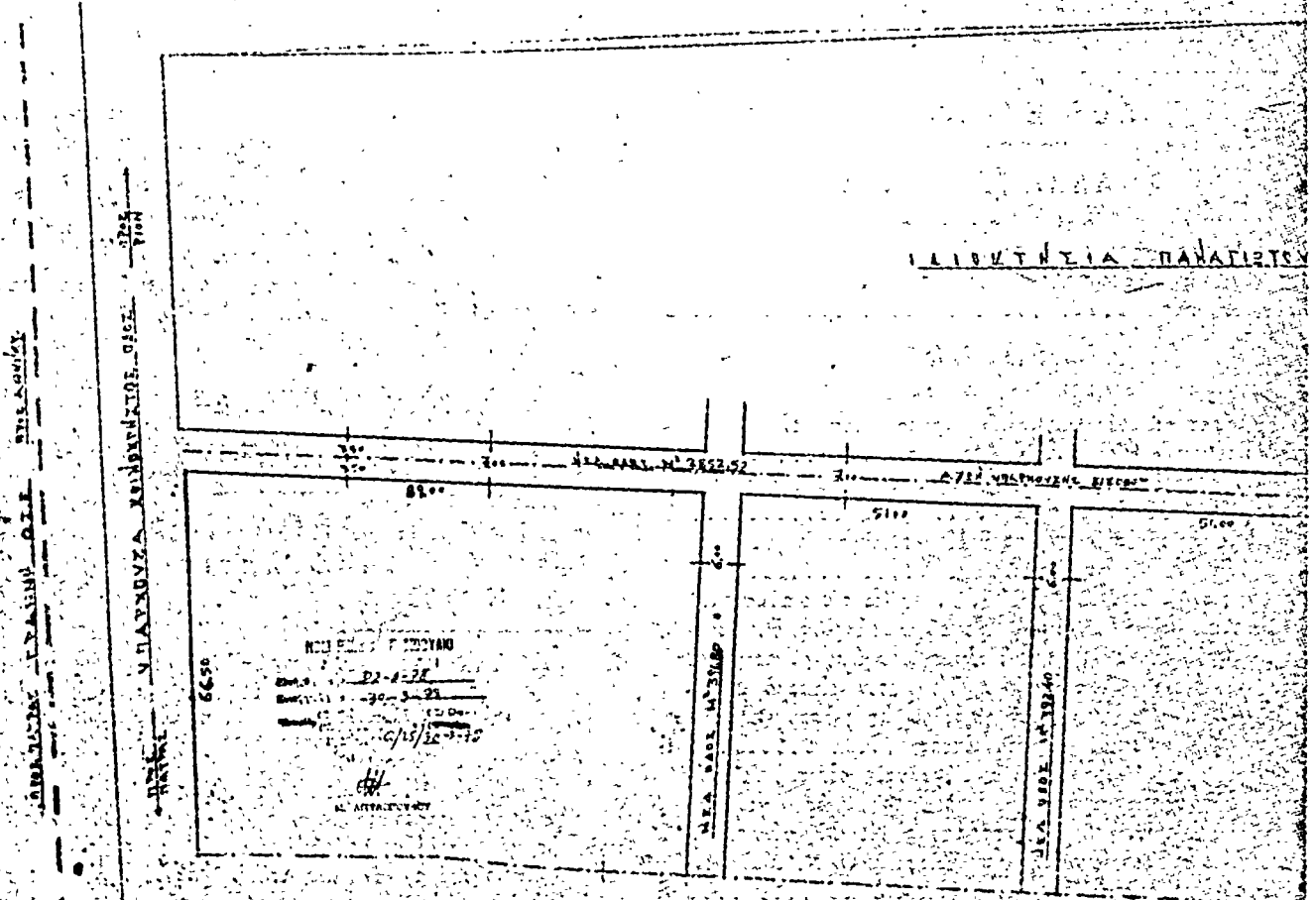
'Εγκρίνομε τὴ 12/78 ἀπόφαση τοῦ Κοινοτικοῦ Συμβουλίου Ἁγ. Γεωργίου Ρίου, με τὴν ὁποία ἀποδέχεται τὴν παραχώρηση τῶν δρόμων ὡς κοινοτικῶν, ποὺ ἔχει χαράξει ὁ Νικ. Χαραλαμπόπουλος στὴν ἰδιοκτησία του ἀπὸ τὴν οἰκοπεδοποίησή τῆς με πλάτος 7 καὶ 6 μέτρων μέσα στὰ ὅρια τοῦ προϋπάρχοντος τοῦ έτους 1923 οἰκισμοῦ Ἁγ. Γεωργίου Ρίου καὶ εἰδικότερα ὅπως φαίνεται στὸ συνημμένο τοπογραφικὸ διάγραμμα με κλ. 1:500 τοῦ Πολ. Μηχ/κοῦ Νικ. Κάνιστρα, τὸ ὁποῖο εἶναι θεωρημένο ἀπὸ τὸν Προϊστάμενο Τμήματος Πολεοδ. Ἐφαρμογῶν.

'Ἡ ἀπόφαση αὐτὴ μαζί με τὸ τοπογραφικὸ διάγραμμα νὰ δημοσιευθεῖ στὴν Ἐφημερίδα τῆς Κυβερνήσεως.


Πάτρα, 12 Ἀπριλίου 1978

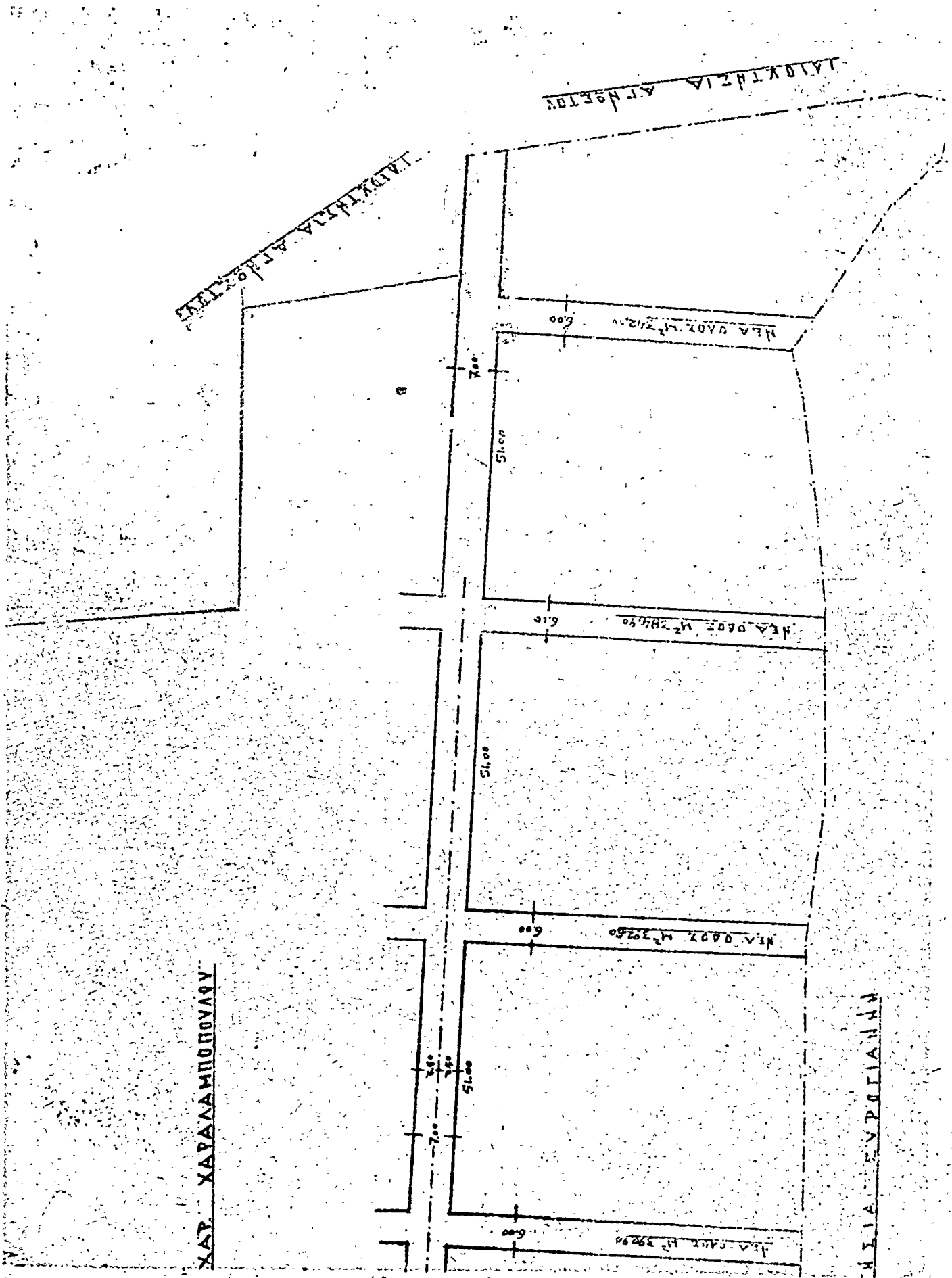
Ὁ Νομάρχης
ΣΠ. ΤΣΙΡΚΑΣ

ΤΟΠΟΓΡΑΦΙΚΟΝ ΣΧΗΜΑΤΟΣ
 ΕΠΙΣΤΡΟΦΗΣ ΜΕΡΟΣ ΤΗΣ ΚΑΤΑΣΤΑΣΕΩΣ
 ΣΤΟΝ Ε.Π.Π. ΤΗΣ ΕΠΙΣΤΡΟΦΗΣ
 ΑΡ. ΠΡΩΤΟΚΟΛΛΟΥ 10000
 ΚΑ. 1:500 ΚΑΤ. ΠΡΩΤ.



ΠΑΡΤΑ ΟΡΘΟΓΩΓΙΟΝ 1978
 Ε. ΜΕΝΔΑΡΙΩΣ
 ΝΙΚΟΛΑΟΣ Κ. ΚΑΝΙΕΤΡΑΣ
 ΠΡΩΤΟΓΡΑΦΙΚΟΝ ΕΚΚΑΡΤΗΣΗΝ
 ΕΠΙΣΤΡΟΦΗΣ ΜΕΡΟΣ ΤΗΣ ΚΑΤΑΣΤΑΣΕΩΣ
 ΣΤΟΝ Ε.Π.Π. ΤΗΣ ΕΠΙΣΤΡΟΦΗΣ
 ΑΡ. ΠΡΩΤΟΚΟΛΛΟΥ 10000
 ΚΑ. 1:500 ΚΑΤ. ΠΡΩΤ.





Αριθ. Δ. 1784

(3)

Περί χαρακτηρισμού Δημοτικής οδού ότι προϋπάρχει του έτους 1923. Ν. Καρδίτσας.

Ο ΝΟΜΑΡΧΗΣ ΚΑΡΔΙΤΣΗΣ

Έχοντας υπόψη :

1. Τις διατάξεις του από 17.7.1923 Ν. Δ/τος και δὴ τὴν παράγρ. 4 τοῦ άρθρου 20 περὶ σχεδίων πόλεων κ.λπ.
2. Τις διατάξεις τοῦ Ν. 3200/55.
3. Τὴν Ε20014/16.6.1977 ἀριθμ. ἐγκ. 34 τοῦ Ὑπουργείου Δημοσίων Ἔργων.
4. Τὴ 1482/15.3.77 εἰσήγηση τοῦ τμήματος Πολεοδομίας καὶ Πολεοδομικῶν Ἐφαρμογῶν.
5. Τὸ 4/78 πρακτικὸ τοῦ Περιφερειακοῦ Συμβουλίου Δημ. Ἔργων τμήματος Ν. Καρδίτσας.
6. Τὴ Δ167/12.1.78 ἀπόφασή μας περὶ χαρακτηρισμοῦ τῆς ἀνωτέρω Δημοτικῆς οδοῦ ὅτι προϋπάρχει τοῦ ἔτους 1923.

Ἐπειδὴ στὴν ἀνωτέρω ἀπόφαση χαρακτηρίσθηκε ἡ ὑπόψη οδὸς ὅτι προϋπάρχει τοῦ ἔτους 1923 καὶ διατηρητέα με πλάτος 4,00μ. ἀντὶ τῶν 4,50 ποὺ καθορίζεται στὴν 116/1977 ἀπόφαση τοῦ Εἰρηνοδικείου Καρδίτσας, ἀποφασίζουμε :

Χαρακτηρίζουμε τὴν οδὸ, ὅπως αὐτὴ φαίνεται στὸ ἀπὸ Δεκέμβριο τοῦ 1977 τοπογραφικὸ διάγραμμα τοῦ Μηχανικοῦ Δ. Ἀρχοντῆ καὶ ἀπὸ τὴν οδὸ Σαρανταπόρου μέχρι τὴν οδὸ Ζωγράφου, πλάτους (4,50) τεσσάρων καὶ πενήντα μέτρων, ὅτι προϋπάρχει τοῦ ἔτους 1923 καὶ ἐπὶ τῆς ὁποίας ἰσχύουν οἱ ὅροι δομῆσεως ποὺ ἰσχύουν στὶς ἐγκεκριμένες οδούς τοῦ σχεδίου πόλεως Καρδίτσας.

Μὲ τὴν παροῦσα ἀπόφαση ἀνακαλοῦμε τὴ Δ. 167/78 ἀπόφασή μας μαζί με τὸ διάγραμμα, ποὺ συνοδεύει αὐτή.

Ἡ ἀπόφαση αὐτὴ νὰ δημοσιευθεῖ στὴν Ἐφημερίδα τῆς Κυβερνήσεως.

Καρδίτσα, 24 Μαρτίου 1978

Ὁ Νομάρχης
Κ. ΓΚΛΕΤΣΟΣ

Αριθ. ΤΥ 1947/1312

(4)

Έκθεση καθορισμού όριων οικισμού Κουκουράχης Κοινότητας 'Αμφιθέας.

Περί καθορισμού όριων οικισμού Κουκουράχης Κοινότητας 'Αμφιθέας Νομού Μεσσηνίας

Ο ΝΟΜΑΡΧΗΣ ΜΕΣΣΗΝΙΑΣ

Έχοντας υπόψη :

1. Τò από 17.7.1923 Ν.Δ/γμα «περί σχεδίων πόλεων και κωμών και συνοικισμών του Κράτους και οικοδομής αὐτῶν».

2. Τò από 3.11.1928 Ν.Δ/γμα «περί σχεδίων τῶν ἐν ταῖς πόλεσι ἀνεγειρομένων οικοδομῶν (ΦΕΚ 229) και τις μεταγενέστερες του τροποποιήσεις.

3. Τò 194/1969 Π.Δ/γμα «περί τροποποιήσεως πολεοδομικῶν τινῶν διατάξεων (ΦΕΚ 103).

4. Τὴν ἀπὸ 27.9.77 ἔκθεση τῆς ἐπιτροπῆς καθορισμοῦ τῶν περιμετρικῶν ὁρίων τοῦ οικισμού Κουκουράχης Κοιν. 'Αμφιθέας και τὸ σκαρίφημα τοῦ οικισμού τούτου με τὰ ὑποῖα καθορίζονται τὰ ὅρια τοῦ οικισμού τούτου.

5. Ὅτι ἀπὸ τὰ μέλη τῆς ἐπιτροπῆς προτείνεται ὁ καθορισμός τῶν περιμετρικῶν ὁρίων τοῦ οικισμού Κουκουράχης ὅπως παρουσιάζονται στὸ συνημμένο τοπογραφικὸ σκαρίφημα, θεωρημένο ἀπὸ τὴ Δ/ση Τεχν. Ὑπηρεσιῶν, ἥτοι τὰ περικλειόμενα ἀπὸ τὰ σημεῖα Α...Λ και Α.

6. Τò 683/17.12.77 ἔγγραφο τοῦ Προέδρου τῆς Κοινότητας 'Αμφιθέας με τὸ ὁποῖο δὲν ὑποβάλλει ἐνστάσεις τῶν κατοικῶν τῆς Κοινότητας.

7. Τὴν Ε. 35400/6.12.75 ἀπόφαση τοῦ Ὑπουργοῦ Δημ. Ἔργων Ὑπηρεσίᾳ Οἰκισμοῦ «περὶ τοῦ τρόπου καθορισμοῦ ὁρίων οικισμού πρὸ τοῦ 1923 στερουμένων σχεδίων ρυμοτομίας.

8. Τὴν ΠΙ/23.1.78 (θέμα 2ον) σύμφωνη γνωμοδότηση τοῦ Γεν. Περ/κοῦ Συμβουλίου Δημ. Ἔργων Τμήμα Ν. Μεσσηνίας, με τὴν ὁποία γίνονται δεκτὰ τὰ περιμετρικὰ ὅρια τοῦ οικισμού Κουκουράχης τῆς Κοιν. 'Αμφιθέας, ὅπως καθορίσθηκαν τὰ ὅρια ἀπὸ τὴν ἐπιτροπὴ με τὴν ἀπὸ 27.9.77 ἔκθεσή της, ἀποφασίζουμε :

Κυρώνουμε τὴν ἀπὸ 27.9.77 ἔκθεση τῆς Ἐπιτροπῆς και τὸ διάγραμμα στὸ ὁποῖο αὐτὴ ἀναφέρεται.

Ἡ ἀπόφαση αὐτὴ νὰ δημοσιευθεῖ στὴν Ἐφημερίδα τῆς Κυβερνήσεως.

Καλαμάτα, 21 Μαρτίου 1978

Ὁ Νομάρχης
ΚΥΡ. ΣΤΕΦΑΝΑΚΟΣ

Ἡ Ἐπιτροπὴ πὺ συγκροτήθηκε με τὴν 4503/3437/13.6.1977 ἀπόφαση τοῦ Νομάρχῃ Μεσσηνίας ἀπὸ τοὺς 1) Ἰωάννη Σταυρόπουλο Πολ. Μηχανικὸ 2) Σοφία Μοσχολέα ἐργοδηγὸ 3) Πρόεδρο Κοιν. 'Αμφιθέας γιὰ νὰ καθορίσει τὰ ὅρια τοῦ οικισμού «Κουκουράχης» πῆγε σήμερα, 22.9.1977, στὴν περιοχὴ αὐτὴ και ἀφοῦ ἔλαβε ὑπόψη της.

1. Τὴν Β. 35400/6.12.75 ἀπόφαση τῆς Ὑπηρεσίας Οἰκισμοῦ Δ/ση Ε3/βγ τοῦ Ὑπουργείου Δημ. Ἔργων «περὶ τοῦ τρόπου καθορισμοῦ τῶν ὁρίων οικισμῶν πρὸ τοῦ ἔτους 1923 στερουμένου σχεδίου ρυμοτομίας».

2. Τò 271/10.5.77 ἔγγραφο τῆς Κοινότητας 'Αμφιθέας «περὶ ἐπεκτάσεως τῶν ὁρίων τοῦ οικισμού Κουκουράχης προϋφισταμένου τοῦ ἔτους 1923».

3. Τὴν ἀπὸ 11313/19.10.1977 βεβαίωση τοῦ Προέδρου Κοιν. 'Αμφιθέας ὅτι ὁ ἐν λόγω οικισμὸς προϋπάρχει τοῦ 1923.

4. Τὰ ἐνδεικτικὰ στοιχεῖα ὑπάρξεως τοῦ οικισμού (παλαιὰ σπίτια, ἐκκλησία, σχολεῖο) διαπιστωμένα ἀπὸ τὴν αὐτοψία πὺ ἔγινε και ἀφοῦ προσδιόρισε τὴ θέση τοῦ οικισμού πὺ εἶναι τοποθετημένος ἐκατέρωθεν τῆς Κοινότητας ὁδοῦ ἀπὸ Ἄμφιθέα - Κουκουράχη, ἀποφασίζει ὁμοφώνως :

Καθορίζει τὰ ὅρια τοῦ οικισμού Κουκουράχη τῆς Κοινότητας 'Αμφιθέας πὺ προϋπάρχει τοῦ ἔτους 1923 ὅπως ἐμφανίζονται στὸ σχεδιάγραμμα πὺ συνοδεύει τὰ σημεῖα Α...Λ και Α και τῆς ὁποίας οἱ κορυφές ταυτίζονται με τις οἰκίες τῶν κατωτέρω ἰδιοκτησιῶν ὅπως τις δείχνει τὸ διάγραμμα ἀριθμημένες.

Α) Λυμπερόπουλος Σταῦρος, Β) Ἀθανασόπουλος Νικόλαος, Γ) Ἀνδριανόπουλος Κ., Δ) Κόκκαλης Ν., Ε) Γιαννόπουλος Μ. Ζ) Παναγιωτόπουλος Βασ., Η) Παναγιωτόπουλος Μιχ. Θ) Παναγιωτόπουλος Ἰωάν., Ι) Λεμπέσης Ἡλίας, Κ) Ἰ. Ν. Ἄγ. Νικόλαος, Λ) Σπηλιώτης Χρ., Α) Λυμπερόπουλος Στ.

Καλαμάτα, 27 Σεπτεμβρίου 1977

Ἡ Ἐπιτροπὴ
(Ὑπογραφαί) /

ΕΘΕΩΡΗΘΗ

Ἐν Καλαμάτᾳ τῇ 8 Ἀπριλίου 1978

Ὁ Διευθυντὴς Τεχνικῶν Ὑπηρεσιῶν
Νομοῦ Μεσσηνίας
ΝΙΚ. ΑΝΑΣΤΑΣΟΠΟΥΛΟΣ

Άρ. 9. ΤΥ. 4033

(5)

ΕΚΘΕΣΙΣ

Περί έγκρισεως τής από 25.4.1977 εκθέσεως καθορισμού όριων Οικισμού Πελασγίας Νομού Φθιώτιδος που προϋπάρχει του έτους 1923 και δέν έχει σχεδίο ρυμοτομίας.

Ο ΝΟΜΑΡΧΗΣ ΦΘΙΩΤΙΔΟΣ

Έχοντας υπόψη :

1. Τόν Ν.3200/55 «περί Διοικητικής Άποκεντρώσεως».
2. Τό 532/70 Ν.Δ/γμα «περί συμπληρώσεως τών διατάξεων περί Διοικητικής άποκεντρώσεως».
3. Τις διατάξεις του 712/1970 Β.Δ/τος, όπως τροποποιήθηκε και συμπληρώθηκε με τά 677/71 και 198/1972 Ν.Δ/τα.
4. Τις διατάξεις του από 17.7.1923 Ν.Δ. «περί σχεδίων πόλεων κ.λπ.», όπως μεταγενεστέρως τροποποιήθηκαν και συμπληρώθηκαν.
5. Τις διατάξεις του Α.Ν.314/1968 «περί παροχής εις τόν Έπουργόν Βορείου Ελλάδος και τούς Νομάρχας άρμοδιότητος επί θεμάτων έγκρισεως επέκτασεως ή τροποποιήσεως σχεδίων πόλεων κ.λπ.», όπως τροποποιήθηκε και συμπληρώθηκε με τό Ν.Δ/γμα 1018/1971 (ΦΕΚ 220 Α') 1971.
6. Τήν άριθ. Ε.35400/75 άπόφαση του Έπουργού Δημοσίων Έργων (ΦΕΚ. 10Δ'/12.1.1976) «περί του τρόπου καθορισμού όριων οικισμών προϋφισταμένων του έτους 1923 στερουμένων σχεδίων ρυμοτομίας».
7. Τήν Τ.Υ.7184/7.11.1977 εισήγηση τής Δ/σεως Τεχνικών Έπηρεσιών Νομού Φθιώτιδος προς τό Νομαρχιακό Συμβούλιο Δημοσίων Έργων μαζί με τήν έκθεση και τό σχετικό σκαρίφημα τής Έπιτροπής καθορισμού όριων του έν λόγω Οικισμού.
8. Τή σύμφωνη γνώμη του Νομ/κού Συμβουλίου Δημοσίων Έργων που έχει έκφρασει στό άριθ. 2/1978 (θέμα 11ο) πρακτικό τής 2.3.1978, άποφασίζουμε :

Έγκρίνουμε τήν από 25.4.1977 έκθεση τής Έπιτροπής καθορισμού τών όριων Οικισμού Πελασγίας, με τήν όποια καθορίζονται τά όρια του Οικισμού Πελασγίας Νομού Φθιώτιδος από τις κατωτέρω οικοδομές που περιβάλλουν αυτόν :

Α. Καραγιάννη, Γ. Ντίνου, Ν. Κοχίλα, Σ. Έγγλέζου, Β. Νικέλη, Κ. Σιάνου, Γ. Σεράδα, Π. Παπαλέξη, Δ. Άνδριτσου, Ζ. Βορρή, Τρ. Βορρή, Γ. Άιβαλιώτη, Χ. Μαρούλη, Α. Κάλτση, Α. Λινοῦ, Π. Μπενετόπουλου, Άποθήκη Ε.Γ.Σ., Άποθήκη Α. Μπόλη, Δ. Μπούρχα, Ε. Καρβούνη, Ι. Μοντάλα, Γ. Καλύβα, Β. Παππᾶ, Γ. Σαχίνη, Α. Γαλάνη, Α. Καστάνη, Ε. Σαρίδη, Ε. Μανταφούνη, Δ. Αύγέρη, όπως καθορίστηκαν από τήν άρμόδια έπιτροπή. Άπορρίπτονται οι ένστάσεις που έχουν υποβληθεί διότι οι ιδιοκτησίες τών ένισταμένων βρίσκονται έκτός τών όριων του συγκροτημένου Οικισμού και δέν έχουν κτίσματα (είναι άκάλυπτοι).

Η ισχύς τής άποφάσεως αυτής αρχίζει από τή δημοσίευσή της στην Έφημερίδα τής Κυβερνήσεως.

Η άπόφαση αυτή να δημοσιευθεί στην Έφημερίδα τής Κυβερνήσεως.

Λαμία, 24 Μαρτίου 1978

Ο Νομάρχης
ΛΘΑΝ. ΔΑΛΚΑΦΟΥΚΗΣ

Καθορίζουσα τά όρια του Οικισμού Πελασγίας.

Οι ύπογεγραμμένοι :

α) Άριστοτέλης Άνδρέου Άρχ/των Μηχανικός Δ.Τ.Υ.Ν.Φ.

β) Παρασκευή Περούδη Πολιτικός Έπομηχανικός Δ.Τ.Υ.Ν.Φ.

γ) Κατσαρός Πολύμερος Πρόεδρος Κοινότητας Πελασγίας άποτελούντες μέλη Έπιτροπής καθορισμού τών όριων του οικισμού Πελασγίας, συσταθείσης διά τής ύπ' άριθ. Τ.Υ. 12165/20.10.1976 Άποφάσεως Νομάρχου Φθιώτιδος, μεταβάντες εις τόν άνωτέρω οικισμόν ενεργήσαμεν τήν άπαιτουμένην αυτοψία και

α) Τό από 17.7.1923 Ν.Δ/γμα «περί σχεδίων πόλεων, κωμών και συνοικισμών του Κράτους και οίκοδομής αυτών» και ειδικότερον τά άρθρα 52 και 53 αυτού ως έτροποποιήθησαν μεταγενεστέρως.

β) Τήν ύπ' άριθ. Ε.35400/6.12.1975 άπόφασιν του Έπουργού Δημ. Έργων, καθορίζομεν :

Τά όρια του οικισμού Πελασγίας έκ τών κάτωθι ύφισταμένων οικοδομών αίτινες περιβάλλουσι τούτον.

1. Οίκοδομή Α. Καραγιάννη
2. » Γ. Ντίνου
3. » Ν. Κοχίλα
4. » Σ. Έγγλέζου
5. » Β. Νικέλη
6. » Κ. Σιάνου
7. » Γ. Σεράδα
8. » Π. Παπαλέξη
9. » Δ. Άνδριτσου
10. » Ζ. Βορρή
11. » Τρ. Βορρή
12. » Γ. Άιβαλιώτη
13. » Χ. Μαρούλη
14. » Α. Καλτση
15. » Α. Λινοῦ
16. » Π. Μπενετόπουλου
17. Άποθήκη Ε.Γ.Σ.
18. » Α. Μπόλη
19. Οίκοδομή Δ. Μπούρχα
20. » Ε. Καρβούνη
21. » Ι. Μοντάλα
22. » Γ. Καλύβα
23. » Β. Παππᾶ
24. » Γ. Σαχίνη
25. » Α. Γαλάνη
26. » Α. Καστάνη
27. » Ε. Σαρίδη
28. » Ε. Μανταφούνη
29. » Δ. Αύγέρη

Λαμία, 25 Άπριλίου 1977

Η Έπιτροπή

Α. ΑΝΔΡΕΟΥ, Π. ΠΕΡΟΥΔΗ. Π. ΚΑΤΣΑΡΟΣ,

ΕΘΕΩΡΗΘΗ.


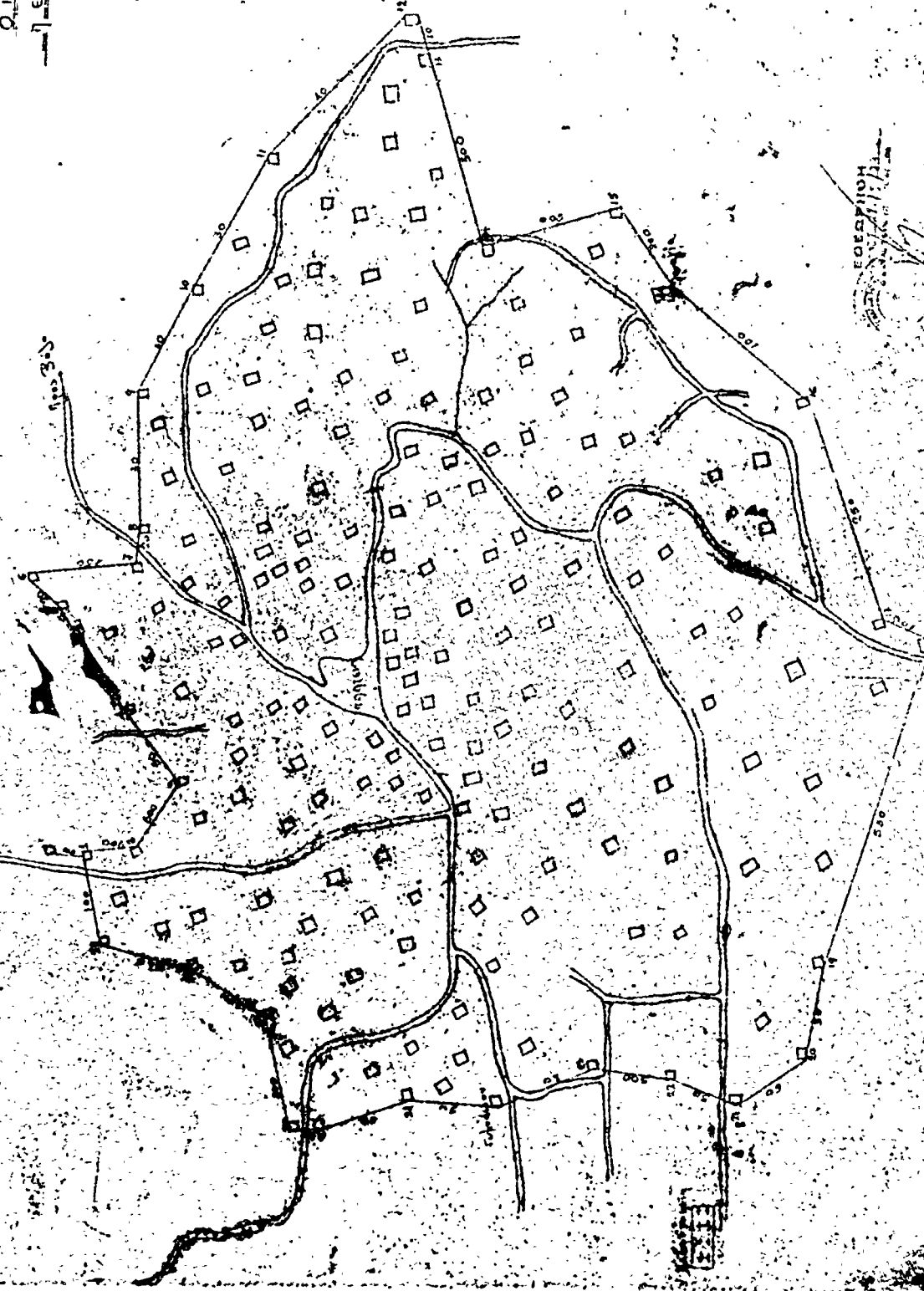
Έν Καλαμάτα τῆ 19 Μαΐου 1978

Ο Δ/ντής Τεχν. Έπηρε. Ν. Φθιώτιδος
ΙΩΑΝΝΗΣ ΚΟΥΜΕΛΗΣ

ΣΥΜΦΩΝΗΜΕΝΟ ΟΡΘΟΝ
ΟΙΚΙΣΜΟΥ
ΤΗΣ ΑΓΡΟΤΙΚΗΣ

- 1 Οικόσηφ 9 ΚΑΡΑΓΙΩΝΗ
- 2 " " " " ΠΙΠΟΥ
- 3 " " " " ΚΟΧΙΝΗ
- 4 " " " " ΣΤΡΑΤΙΣΟΥ
- 5 " " " " ΜΙΣΣΟΥ
- 6 " " " " ΣΙΩΝΟΥ
- 7 " " " " ΙΣΡΑΪΛ
- 8 " " " " ΠΑΡΟΥΣΑ
- 9 " " " " Δ. ΑΜΑΡΙΣΟΥ
- 10 " " " " ΒΟΡΡΗ
- 11 " " " " Β. ΒΟΡΡΗ
- 12 " " " " Γ. ΚΑΡΑΓΙΩΝΗ
- 13 " " " " Χ. ΚΑΡΑΓΙΩΝΗ
- 14 " " " " Α. ΚΑΡΑΓΙΩΝΗ
- 15 " " " " Γ. ΣΙΜΟΥ
- 16 " " " " Γ. ΜΗΝΑΣΤΕΙΟΥ
- 17 " " " " Ε. Γ.
- 18 " " " " Μ. Μ. Μ.
- 19 Οικόσηφ 1 Α ΚΑΡΑΓΙΩΝΗ
- 20 " " " " Β. ΚΑΡΑΓΙΩΝΗ
- 21 " " " " Γ. ΚΑΡΑΓΙΩΝΗ
- 22 " " " " Δ. ΚΑΡΑΓΙΩΝΗ
- 23 " " " " Ε. ΚΑΡΑΓΙΩΝΗ
- 24 " " " " ΣΤΡΑΤΙΣΟΥ
- 25 " " " " ΜΙΣΣΟΥ
- 26 " " " " ΣΙΩΝΟΥ
- 27 " " " " ΙΣΡΑΪΛ
- 28 " " " " ΠΑΡΟΥΣΑ

Η ΕΓΚΡΙΣΗ
[Signature]



Άριθ. ΤΥ. 478

(6)

Περί έγκρίσεως ρυμοτομικού σχεδίου στον οικισμό Σιταριάς για το χαρακτηρισμό γηπέδου ως χώρου για την ανέγερση Κοινοτικού Καταστήματος.

Ο ΝΟΜΑΡΧΗΣ ΦΛΩΡΙΝΗΣ

Έχοντας υπόψη :

1. Τις Διατάξεις του από 17.7.1923 Ν. Δ/τος «περί σχεδίων πόλεων κ.λπ.», όπως μεταγενέστερα έχουν τροποποιηθεί και συμπληρωθεί και ειδικότερα τὰ άρθρα 3, 9, 29 και 70 αυτού.

2. Τις Διατάξεις του 1018/1971 Ν. Δ/τος «περί τροποποιήσεως και συμπληρώσεως του Α.Ν. 314/1968 «περί παροχής εις τον Υπουργόν Βορείου Ελλάδος και τους Νομάρχας αρμοδιότητος επί θεμάτων έγκρίσεως επέκτασεως ή τροποποιήσεως σχεδίων πόλεων και κωμών».

3. Το άρθρο 3 του 712/1970 Β. Δ/τος και τις Διατάξεις του 532/1970 Β. Δ/τος «περί συμπληρώσεως των Διατάξεων περί Διοικητικής Αποκεντρώσεως».

4. Την 1/1978 απόφαση του Κοινοτικού Συμβουλίου Σιταριάς σχετικά με την έγκριση ρυμοτομικού σχεδίου του οικισμού για το χαρακτηρισμό γηπέδου ως χώρου για την ανέγερση Κοινοτικού Καταστήματος, ή οποία έχει ληφθεί μετά από το ΤΥ6743/26.11.1977 έγγραφό μας.

5. Τη σύμφωνη γνωμοδότηση του Νομαρχιακού Συμβουλίου Δημ. Έργων, που έχει διατυπωθεί στα πρακτικά της 4ης (πράξη 27η) Συνεδριάσεως αυτού της 17ης Φεβρουαρίου 1978. αποφασίζομεν :

Έγκρίνομε το ρυμοτομικό σχέδιο στον οικισμό Σιταριάς Ν. Φλωρίνης για το χαρακτηρισμό γηπέδου ως χώρου για την ανέγερση Κοιν. Κατ/τος, όπως φαίνεται στο θεωρημένο από τη ΔΤΥΝ Φλωρίνης τοπογραφικό διάγραμμα, που συνοδεύει την παρούσα.

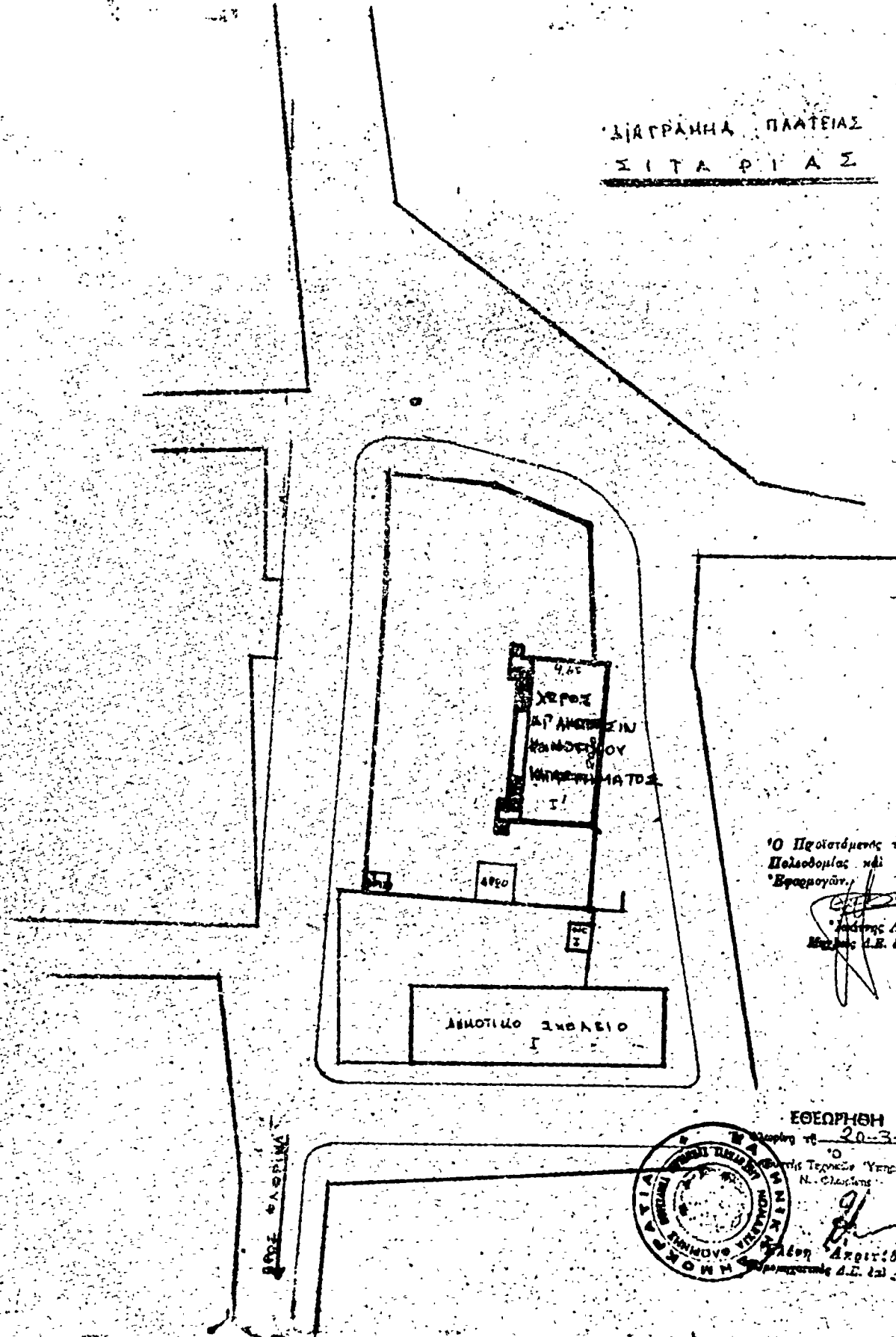
Η απόφαση αυτή ισχύει από τη δημοσίευσή της στην Έφημερίδα της Κυβερνήσεως.

Φλώρινα, 20. Μαρτίου 1978

Ο Νομάρχης
ΘΕΟΔΩΡΟΣ Ε. ΑΣΠΑΣΙΑΔΗΣ

Σιταριά


ΔΙΑΓΡΑΜΜΑ ΠΑΤΕΙΑΣ ΣΙΤΑΡΙΑΣ



Ο Προϊστάμενος τ.δ. Τμήματος Πολιτοδικίας και Πολιτοδικωκό Εφεσμογών.

[Signature]
Κωνσταντίνος Λιανός
Μετρώς Δ.Ε. και Δρ. Π.

ΕΞΕΛΙΞΗ
20-3-1972



Ο Προϊστάμενος τ.δ. Τμήματος Πολιτοδικίας και Πολιτοδικωκό Εφεσμογών.
[Signature]
Κωνσταντίνος Λιανός
Μετρώς Δ.Ε. και Δρ. Π.

Αριθ. ΤΥ. 335

(7)

Περί έγκρισεως του ρυμοτομικού σχεδίου στον οικισμό Ύαράδων για το χαρακτηρισμό γηπέδου ως χώρου για την ανέγερση Κοινοτικού Καταστήματος Ν. Φλωρίνης.

Ο ΝΟΜΑΡΧΗΣ ΦΛΩΡΙΝΗΣ

Έχοντας υπόψη :

1. Τις Διατάξεις του από 17.7.1923 Ν. Δ/τος «περί σχεδίων πόλεων κλπ», όπως μεταγενέστερα έχουν τροποποιηθεί και συμπληρωθεί και ειδικότερα τα άρθρα 3,9,29 και 70 αυτού.

2. Τις Διατάξεις του 1018/1971 Ν. Δ/τος «περί τροποποίησης και συμπλήρωσης του Α.Ν. 314/1968 «περί παροχής εις τον Υπουργόν Βορείου Ελλάδος και τους Νομάρχας αρμοδιότητας επί θεμάτων έγκρισεως επέκτασης ή τροποποίησης σχεδίων πόλεων και κωμών».

3. Το άρθρο 3 του 712/1970 Β. Δ/τος και τις Διατάξεις του 532/1970 Β. Δ/τος «περί συμπλήρωσης των Διατάξεων περί Διοικητικής Αποκεντρώσεως».

4. Την 26/1977 απόφαση του Κοινοτικού Συμβουλίου Ύαράδων σχετικά με την έγκριση ρυμοτομικού σχεδίου του οικισμού για το χαρακτηρισμό γηπέδου ως χώρου για την ανέγερση Κοιν. Καταστήματος, η οποία έχει ληφθεί μετά από το ΤΥ6744/26.11.1977 έγγραφό μας.

5. Τη σύμφωνη γνωμοδότηση του Νομαρχιακού Συμβουλίου Δημ. Έργων Ν. Φλωρίνης, που έχει διατυπωθεί στα πρακτικά της 4ης (πράξη 26η) Συνεδρίασεως αυτού της 17ης Φεβρουαρίου 1978, αποφασίζουμε :

Έγκρίνουμε το ρυμοτομικό σχέδιο στον οικισμό Ύαράδων Ν. Φλωρίνης για το χαρακτηρισμό γηπέδου ως χώρου για την ανέγερση Κοιν. Καταστήματος όπως φαίνεται στο θεωρημένο από τη ΔΤΥΝ Φλωρίνης τοπογραφικό διάγραμμα που συνοδεύει την παρούσα.

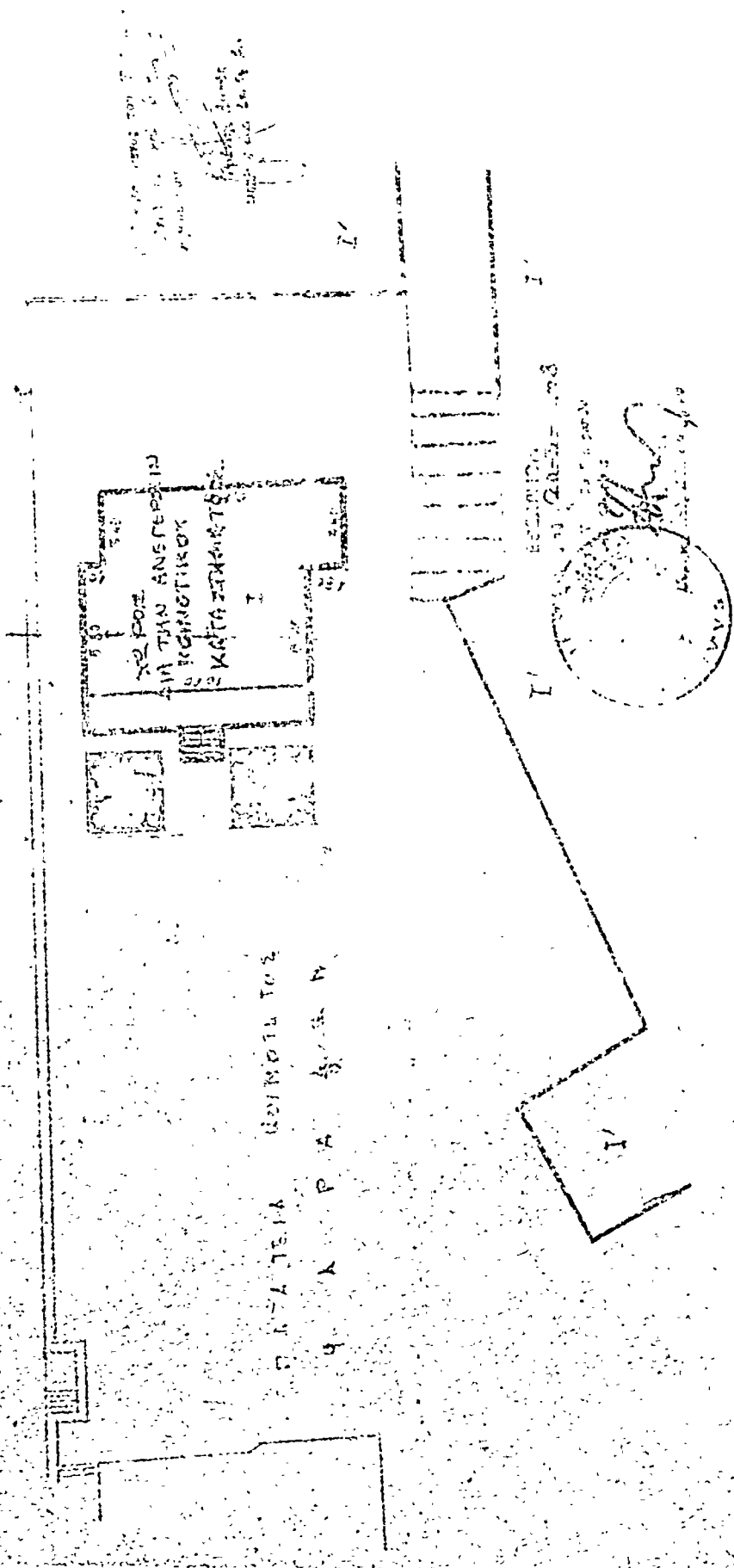
Η απόφαση αυτή ισχύει από τη δημοσίευσή της στην Εφημερίδα της Κυβερνήσεως.

Φλώρινα, 20 Μαρτίου 1978

Ο Νομάρχης
ΘΕΟΔΩΡΟΣ Ε. ΑΣΗΑΣΙΔΗΣ

Ψαράδες

ΑΝΤΙΣΤΡΟΦΗ ΠΡΟΣΟΧΗ



ΕΡΕΥΝΗΤΗΡΙΟΝ
ΥΠΟΥΡΓΕΙΟΝ ΠΑΙΔΕΙΑΣ

Αριθμός Πρωτ. Υποστ. Βορηνών
1: 101 Α ≠ 1: 200

Αριθμός Δελτίου
11. 1900
2. Β.Σ. 12,00
3. Β.Σ. 1500

Αριθ. Τ. 93846/αί.

(8)

Περί καθορισμού όριων οικισμού Βραστάμων Ν. Χαλκιδικής που προϋπάρχει του έτους 1923.

Ο ΝΟΜΑΡΧΗΣ ΧΑΛΚΙΔΙΚΗΣ

Έχοντας υπόψη :

1. Τις διατάξεις :

α) Του από 17.7.1923 Ν. Δ/τος «περί σχεδίων κωμών και συνοικισμών του κράτους και οικοδομής αυτών» όπως τροποποιήθηκε και ισχύει σήμερα.

β) Του από 3.11.1928 Δ/τος «περί σχεδίων τών εν ταίς πόλεσι άνεγειρομένων οικοδομών», όπως τροποποιήθηκε μεταγενέστερα.

γ) Του από 15.6.1968 Β.Δ. «περί καθορισμού τών όρων και περιορισμών δομήσεως τών οικοπέδων τών κειμένων εντός τών όριων τών νομίμως ύφισταμένων πρό του έτους 1923 οικισμών τών στερουμένων ρυμοτομικού σχεδίου» όπως τροποποιήθηκαν μεταγενέστερα, καθώς και του από 15.6.1977 Π. Δ/τος «περί καθορισμού τών όρων και περιορισμών δομήσεως τών οικοπέδων, τών κειμένων εντός τών όριων τών νομίμως ύφισταμένων πρό του έτους 1923 οικισμών, τών στερουμένων έγκειμένου ρυμοτομικού σχεδίου» (Φ.Ε.Κ. 225 Δ/7.7.1977).

2. Την Ε. 35400/6.12.1975 απόφαση του Ύφυπουργού Δημοσίων Έργων «περί του τρόπου καθορισμού όριων οικισμών πρό του έτους 1923 στερουμένων σχεδίων ρυμοτομίας», ή οποία έχει παραταθεί με την 43710/18.12.1976 απόφαση του ίδιου για ένα χρόνο.

3. Την από 9.4.1970 έκθεση καθορισμού όριων τεχνικού ύπαλλήλου.

4. Την από 22.12.1976 έκθεση αναθεωρήσεως όριων οικισμού Βραστάμων που σύνταξε ή έπιτροπή που καθορίστηκε με την 97061/2.11.1976 απόφασή μας, μαζί με το σχεδιάγραμμα που ή συνοδεύει.

5. Τη σχετική γνωμοδότηση του Νομαρχιακού Συμβουλίου Δημοσίων Έργων Νομού Χαλκιδικής (Πράξη Ι της 41ης συνεδρίας της 2.12.1977), αποφασίζουμε :

Έγκρίνουμε ως όρια του οικισμού Βραστάμων που προϋπάρχει του έτους 1923 τα εξής :

Κεντρικό Τμήμα : Όλα τα κτίσματα που έχουν πρόσωπο στη κεντρική όδω που οδηγεί από τον Πολύγυρο στη Κεντρική Πλατεία του οικισμού από την κάθεται που όρίζεται από την οικία του Ιωάννη Κυριαφίνη μέχρι την κάθεται που όρίζεται από το Κοινοτικό Κατάστημα καθώς και αυτά που έχουν πρόσωπο στη Κεντρική Πλατεία και στην όδω από κεντρική πλατεία προς Πλανά μέχρι το ύψος καθέτου που όρίζεται από τη οικία του Λάμπρου Ν. Τουγραμματζή.

Β' Υπόλοιπο Τμήμα Οικισμού : Από οικία Άθανασίου Ν. Μαλανδρή προς οικία Γεωργίου Δ. Κάβουρα, οικία Πέτρου Πεγιούδη, οικία Παγώνας Κακαρίκα, οικία Έλευθ. Ι. Κυριαφίνη, οικία Άθαν. Γ. Κυριαφίνη, οικία Άθαν. Ι. Κυριαφίνη και από εκεί προς οικία Ξενοφάντος Δ. Ευδή οικία Άθανασίου Ι. Τσιμπέρα, οικία Ιωάννου Κυριαφίνη, Ίερδ Ναδ Εύαγγελισμού και απ' εδω προς οικία Δημητρίου Βούλτσου, οικία Καραβασίλη Κοσμᾶ, οικία Καμαριώτη Βασιλείου, οικία Δήμτσου Δημητρίου και προς Δημοτικό Σχολείο και από εκεί προς οικία Έλευθ. Μελανδίνου, οικία Θεοδώρου Δημητρίου, οικία Καρατζιοβάλη Γεωργίου-Άθανασίου Τσολάκη-Γεωργίου Κ. Χαλοκιά, οικία Άθαν. Γ. Καρατζοβάλη, Κηροποιείο Βασιλείου Ι. Καρατζοβάλη και πάλι μέχρι οικία Άθαν. Μαλανδρή.

Η απόφαση αυτή να δημοσιευθεί στην Έφημερίδα της Κυβερνήσεως με το σικρίφημα τών άνωτέρω όριων που αποτελεί τμήμα της αποφάσεως αυτής, θεωρημένο στις 23.6.77 από το Δ/ντή Τεχνικών Ύπηρεσιών Ν. Χαλκιδικής και συνοδεύει την από 22.12.1976 έκθεση.

Πολύγυρος, 4 Άπριλιου 1978

Ο Νομάρχης και ά.α.
ΓΕΩΡΓΙΟΣ ΖΑΧΙΑΗΣ

Η ΓΕΝΙΚΗ ΔΙΕΥΘΥΝΣΗ ΤΟΥ ΕΘΝΙΚΟΥ ΤΥΠΟΓΡΑΦΕΙΟΥ

ΓΝΩΣΤΟΠΟΙΕΙ ΟΤΙ:

Ἡ ἐτήσια συνδρομὴ τῆς Ἐφημερίδας τῆς Κυβερνήσεως, ἡ τιμὴ τῶν φύλλων τῆς ποῦ πουλοῦνται νημεριακὰ καὶ τὰ τέλη δημοσιεύσεων στὴν Ἐφημερίδα τῆς Κυβερνήσεως, καθορίσθηκαν ἀπὸ 1 Ἰανουαρίου 1974 ὡς ἀκολούθως:

Α' ΕΤΗΣΙΕΣ ΣΥΝΔΡΟΜΕΣ

1. Γιὰ τὸ Τεύχος Α'	Δραχ.	600
2. » » » Β'	»	700
3. » » » Γ'	»	500
4. » » » Δ'	»	1.000
5. » » » Νομικῶν Προσώπων Δ.Δ. κτλ	»	500
6. » » » Παράρτημα	»	300
7. » » » Ἀνωθύμων Ἐταιρειῶν κτλ....	»	3.000
8. » » Δελτίο Ἐμπορικῆς καὶ Βιομηχανικῆς Ἰδιοκτησίας	»	200
9. Γιὰ ὅλα τὰ τεύχη καὶ τὸ Δ.Ε.Β.Ι.	»	6.000

Οἱ Δήμοι καὶ οἱ Κοινότητες τοῦ Κράτους καταβάλλουν τὸ 1/2 τῶν ἀνωτέρω συνδρομῶν.

Ἐπὶ τοῦ Ταμείου Ἀλληλοβοηθείας Προσωπικοῦ τοῦ Ἐθνικοῦ Τυπογραφείου (ΤΑΠΕΤ) ἀναλογοῦν τὰ ἑξῆς ποσά:

1. Γιὰ τὸ Τεύχος Α'	Δραχ.	30
2. » » » Β'	»	35
3. » » » Γ'	»	25
4. » » » Δ'	»	50
5. » » » Νομικῶν Προσώπων Δημοσίου Δικαίου κτλ	»	25
6. » » » Παράρτημα	»	15
7. » » » Ἀνωθύμων Ἐταιρειῶν κτλ. .	»	150
8. » » Δελτίο Ἐμπ. καὶ Βιομ. Ἰδιοκτησίας ..	»	10
9. Γιὰ ὅλα τὰ τεύχη	»	300

Β'. ΤΙΜΗ ΦΥΛΛΩΝ

Ἡ τιμὴ πωλήσεως κάθε φύλλου, μὴχρις 8 σελ., εἶναι 3 δρχ., ἀπὸ 9 ὠς 40 σελ. 8 δρχ., ἀπὸ 41 ὠς 80 σελ. 15 δρχ., ἀπὸ 81 σελ. καὶ ἄνω ἡ τιμὴ πωλήσεως κάθε φύλλου προσυφάνεται κατὰ 15 δρχ. ἀπὸ 80 σελίδες.

Γ'. ΤΕΛΗ ΔΗΜΟΣΙΕΥΣΕΩΝ

Ι. Στὸ Τεύχος Ἀνωθύμων Ἐταιρειῶν καὶ Ἐταιρειῶν Περιορισμένης Εὐθύνης:

Α'. Δημοσιεύματα Ἀνωθύμων Ἐταιρειῶν:

1. Τῶν δικαστικῶν πράξεων	Δραχ.	400
2. Τῶν καταστατικῶν Ἀνωθύμων Ἐταιρειῶν...	»	10.000
3. Τῶν τροποποιήσεων τῶν καταστατικῶν τῶν Ἀνωθύμων Ἐταιρειῶν	»	2.000
4. Τῶν ἀνακοινώσεων καὶ προσκλήσεων εἰς γενικὴ συνέλευσις, τῶν κατὰ τὸ ἀρθρὸ 82 τοῦ Ν. 8221/24 γνωστοποιήσεων, τῶν ἀνακοινώσεων, ποῦ προβλέπονται ἀπὸ τὸ ἀρθρὸ 59 παρ. 3 τοῦ Ν.Δ. 400/70 ἐπὶ Ἀλλοδαπῶν Ἀσφαλιστικῶν Ἐταιρειῶν καὶ τῶν ἀποφάσεων τοῦ Διοικητικοῦ Συμβουλίου τοῦ ΕΛΤΑ, ποῦ ἀναφέρονται εἰς προσωρινὴς διατάξεις	»	1.000
5. Τῶν ἀνακοινώσεων τῶν ὑπὸ ἐξέλιξη Ἀνωθύμων Ἐταιρειῶν, κατὰ τὸ Β.Δ. 20/5/1939 ...	»	200
6. Τῶν ἰσολογισμῶν τῶν Ἀνωθύμων Ἐταιρειῶν	»	4.000
7. Τῶν συνοπτικῶν μηνιαίων καταστάσεων τῶν Τραπεζικῶν Ἐταιρειῶν	»	1.000
8. Τῶν ἀποφάσεων ἐπὶ ἑτήσιας τιμολογίας τῶν Ἀσφαλιστικῶν Ἐταιρειῶν	»	600
9. Τῶν ὑπουργικῶν ἀποφάσεων ἐπὶ παροχῆς ἀδείας ἐπιτάξεως τῶν ἰσχυρῶν Ἀσφαλιστικῶν Ἐταιρειῶν, τῶν ἀδείων περιουσιακῶν στοιχείων Ἀνωθύμων Ἐταιρειῶν γενικῶς, καὶ τῶν ἀποφάσεων τοῦ Δ.Σ. τοῦ ΕΛΤΑ, μὴ τῆς ὁποίας ἑγκρίνονται καὶ δημοσιεύονται οἱ κωδικοὶ αὐτοῦ	»	4.000
10. Τῶν ἀποφάσεων ἐπὶ παροχῆς πληρεξουσιοδότητος πρὸς ἀντιπροσώπους ἐν Ἑλλάδι Ἀλλοδαπῶν Ἐταιρειῶν καὶ τῶν ἀποφάσεων ἐπὶ μεταβιβάσεως τοῦ χαρτοφυλακίου Ἀσφαλιστικῶν Ἐταιρειῶν κατὰ τὸ ἀρθρὸν 59 παρ. 1 τοῦ Ν.Δ. 400/70	»	2.000
11. Τῶν ἀποφάσεων ἐπὶ συγχωρέσεως Ἀνωθύμων Ἐταιρειῶν	»	10.000

12. Τῶν ἀποφάσεων τῆς Ἐπιτροπῆς τοῦ Χρηματιστηρίου ἐπὶ εἰσαγωγῆς χρεωγράφων εἰς τὸ Χρηματιστήριον πρὸς διαπραγμάτευσην, συμφώνως πρὸς τὰς διατάξεις τοῦ ἀρθροῦ 2 παρ. 3 Α.Ν. 148/67»

13. Τῶν ἀποφάσεων τῆς Ἐπιτροπῆς κεφαλαιαγορᾶς ἐπὶ διαγραφῆς χρεωγράφων ἐκ τοῦ Χρηματιστηρίου, συμφώνως πρὸς τὰς διατάξεις τοῦ ἀρθροῦ 2 παρ. 4 Α.Ν. 148/1967»

12. Τῶν ἀποφάσεων τῆς Ἐπιτροπῆς τοῦ Χρηματιστηρίου ἐπὶ εἰσαγωγῆς χρεωγράφων εἰς τὸ Χρηματιστήριον πρὸς διαπραγμάτευσην, συμφώνως πρὸς τὰς διατάξεις τοῦ ἀρθροῦ 2 παρ. 3 Α.Ν. 148/67»	Δραχ.	1.000
13. Τῶν ἀποφάσεων τῆς Ἐπιτροπῆς κεφαλαιαγορᾶς ἐπὶ διαγραφῆς χρεωγράφων ἐκ τοῦ Χρηματιστηρίου, συμφώνως πρὸς τὰς διατάξεις τοῦ ἀρθροῦ 2 παρ. 4 Α.Ν. 148/1967»	»	1.000

Β'. Δημοσιεύματα Ἐταιρειῶν Περιορισμένης Εὐθύνης:

1. Τῶν καταστατικῶν	»	1.000
2. Τῶν τροποποιήσεων τῶν καταστατικῶν	»	400
3. Τῶν ἀνακοινώσεων καὶ προσκλήσεων	»	200
4. Τῶν ἰσολογισμῶν	»	1.000
5. Τῶν ἐκθέσεων ἐπιτήσεως περιουσιακῶν στοιχείων	»	1.000

Γ'. Δημοσιεύματα Ἀλληλασφαλιστικῶν Συνεταιρισμῶν - Ἀλληλασφαλιστικῶν Ταμείων καὶ Φιλανθρωπικῶν Σωματείων:

1. Τῶν ὑπουργικῶν ἀποφάσεων ἐπὶ χορηγίας ἀδείας λειτουργίας Ἀλληλασφαλιστικῶν Συνεταιρισμῶν - Ἀλληλασφαλιστικῶν Ταμείων	»	1.000
2. Τῶν ἰσολογισμῶν τῶν ἀνωτέρω Συνεταιρισμῶν, Ταμείων καὶ Σωματείων	»	1.000

ΙΙ. Στὸ Τέταρτο τεύχος, τῶν δικαστικῶν πράξεων, προσκλήσεων καὶ λοιπῶν δημοσιεύσεων.

Τὸ ποσοστὸ ἐπὶ τῶν τελῶν δημοσιεύσεων στὸ Τεύχος Ἀνωθύμων Ἐταιρειῶν καὶ Ἐταιρειῶν Περιορισμένης Εὐθύνης, ποῦ πρέπει νὰ καταβάλλεται ὑπὲρ τοῦ Ταμείου Ἀλληλοβοηθείας Προσωπικοῦ Ἐθνικοῦ Τυπογραφείου (ΤΑΠΕΤ), ὁρίζεται γενικῶς εἰς 5ο/ο.

Δ'. ΚΑΤΑΒΟΛΗ ΣΥΝΔΡΟΜΩΝ - ΤΕΛΩΝ ΔΗΜΟΣΙΕΥΣΕΩΝ ΚΑΙ ΠΟΣΟΣΤΩΝ Φ.Α.Π.Ε.Τ.

- Οἱ συνδρομὴς τοῦ ἰσχυρικοῦ καὶ τὰ τέλη δημοσιεύσεων προκαταβάλλονται στὰ Δημόσια Ταμεία ἑκατὴ ἀποδεικτικῶν εἰσπράξεων, τὸ ὅποιο φρονεῖται εἰς ἀδιαφορήτως νὰ τὸ στείλει στὴν Ἐπιτροπὴ τοῦ Ἐθνικοῦ Τυπογραφείου.
- Οἱ συνδρομὴς τοῦ ἰσχυρικοῦ εἶναι δυνατὸ νὰ στέλνεται καὶ εἰς ἀνάλογο συνάλλαγμα μὴ ἐπιταγὴ ἐπ' ὄνοματι τοῦ Διευθυντῆ τῶν Διοικητικῶν καὶ Οἰκονομικῶν Ἐπιχειρημάτων τοῦ Ἐθνικοῦ Τυπογραφείου.
- Τὸ ὄνομα τοῦ ΤΑΠΕΤ ποσοστὸ ἐπὶ τῶν ἀνωτέρω συνδρομῶν καὶ τελῶν δημοσιεύσεων καταβάλλεται ὡς ἑξῆς:
 - στὴν Ἀθήνα: στὸ Ταμεῖο τοῦ ΤΑΠΕΤ (Κεντρικὸν Ἐθνικοῦ Τυπογραφείου);
 - στὴν ἐπιτοκίαν πόλιν τοῦ Κράτους: στὰ Δημόσια Ταμεία καὶ ἀποδίδεται στὸ ΤΑΠΕΤ σύμφωνα μὴ τῆς 192378/3639/1947(ΡΟΝΕΟ 185) καὶ 178048/5821/31.7.65 (ΡΟΝΕΟ 189) ἐγκρίσεως διαταγῆς τοῦ Φ.Δ.Κ.;
 - στὴν περιπεθεῖς συνδρομῶν ἰσχυρικοῦ ὅταν ἡ ἀποστολὴ πρὸς γίνεται μὴ ἐπιταγῆς, καὶ μ'αὐτὴς στέλνεται καὶ τὸ ὄνομα τοῦ ΤΑΠΕΤ ποσοστὸ.

Ἡ Γενικὴ Διευθυντὴς
ΒΑΣΙΛΙΟΥ Π. ΝΙΚΑΣ

ΑΠΟ ΤΟ ΕΘΝΙΚΟ ΤΥΠΟΓΡΑΦΕΙΟ