



ΕΦΗΜΕΡΙΣ ΤΗΣ ΚΥΒΕΡΝΗΣΕΩΣ

ΤΗΣ ΕΛΛΗΝΙΚΗΣ ΔΗΜΟΚΡΑΤΙΑΣ

ΕΝ ΑΘΗΝΑΙΣ
ΤΗ 31 ΜΑΪΟΥ 1978

ΤΕΥΧΟΣ ΤΕΤΑΡΤΟΝ

ΑΡΙΘΜΟΣ ΦΥΛΑΚΤΟΥ
264

ΠΕΡΙΕΧΟΜΕΝΑ

ΑΠΑΛΛΟΤΡΙΩΣΕΙΣ

ΑΠΟΦΑΣΕΙΣ

Περί κηρύξεως δασικής έκτασης αναδασωτέας στο Ν. Κορινθίας. ... 1

ΑΝΑΚΟΙΝΩΣΕΙΣ

Περί ειδοποίησης παρακαταθέσεως από τη ΔΕΗ συμπληρωματικής αποζημίωσης για αναγκαστική απαλλοτρίωση έκτασης στο Νομό Φλωρίνης. (Υ/Σ 150 KV Φλωρίνης). ... 2

Περί ειδοποίησης παρακαταθέσεως από τη ΔΕΗ αποζημίωσης για αναγκαστική απαλλοτρίωση ακινήτων στο Νομό Κοζάνης (Διγυτωρυχείο Πτολεμαΐδος, Περιοχή Λδ). ... 3

ΠΟΛΕΟΔΟΜΙΑ

ΑΠΟΦΑΣΕΙΣ

Περί παρατάσεως της αναστολής των οικοδομικών εργασιών εις την έκτος του εγκεκριμένου ρυμοτακτικού σχεδίου περιοχής της Κοινότητας Αναβύσσου (Αττικής). ... 4

Περί αναγνώρισεως της οδού Φαιστού στην Πάτρα, ότι υπήρχε νόμιμα πριν από το έτος 1923. ... 5

Περί έγκρισεως καθορισμού θέσεως δια την ανέγερσιν Νηπιαγωγείου έκτος όριων και εντός ζώνης οικισμού Κοινοτήτων προϋφισταμένου του έτους 1923. ... 6

Περί τροποποίησης σχεδίου οικισμού Έπιτοκοπής Ναούσης Ν. Ημαθίας. ... 7

ΑΝΑΚΟΙΝΩΣΕΙΣ

Περί ειδοποίησης γενομένης καταθέσεως ποσού αποζημίωσης απαλλοτριωθέντος ακινήτου εν Θεσσαλονίκη. ... 8

ΑΠΑΛΛΟΤΡΙΩΣΕΙΣ

ΑΠΟΦΑΣΕΙΣ

Αριθ. 452

(1)

Περί κηρύξεως δασικής έκτασης αναδασωτέας Ν. Κορινθίας.

Ο ΝΟΜΑΡΧΗΣ ΚΟΡΙΝΘΙΑΣ

Έχοντας υπόψη :

1. Τις διατάξεις :

α) Του άρθρου 117 παρ. 3 του Συντάγματος.

β) Των άρθρων 188-205 του Ν.Δ. 86/1969 «περί Δασικού Κώδικος».

γ) Του Ν.Δ. 532/1970 «περί συμπλήρωσεως των διατάξεων, περί διοικητικής αποκεντρώσεως και του σε εκτέλεση αυτού έκδοθέντος 709/70 Β.Δ.».

2. Τις 88854/7483/έγκ. 104/1.10.75, 114812/2946/έγκ. 154/24.12.1975, 10582/539/13.2.76 και 217606/1610/13.6.77, διευκρινιστικές διαταγές του Υπουργείου Γεωργίας.

3. Την 753/14.3.1978 αναφορά του Δασαρχείου Ξυλοκάστρου για την κήρυξη ως αναδασωτέας δημόσιας δασικής έκτασης έμβαδού 0,296 στρεμ. ατή θέση «Σέσι» περιφέρειας Κοινότητας Γελληνιατικών που αποψιλώθηκε εκ τής επ' αυτής φουομένης δασικής βλαστήσεως εξ άειφύλλων λόγω παράνομης καταλήψεως και έκχερσώσεως που έγινε το Βο 10ήμερο Δεκεμβρίου 1977 από τον Παναγ. Σπ. Καλύβα κάτοικο Γελληνιατικών.

4. Την ανάγκη τής αποκαταστάσεως τής δασικής βλαστήσεως που καταστράφηκε, με φυσική ή τεχνητή αναδάσωση.

5. Το γεγονός ότι δεν υπάρχει στο Νομό μας, φιλοδασική έπιτροπή για να γνωμοδοτήσει πάνω στο θέμα αυτό, αποφασίζουμε :

Κηρύσσουμε αναδασωτέα την άνωτέρω δημόσια δασική έκταση έμβαδού 0,296 στρεμ. που βρίσκεται στη θέση «Σέσι» διοικητικής περιφέρειας Κοινότητας Γελληνιατικών και που φαίνεται στο συνημμένο σχεδιάγραμμα, κλίμακος 1 : 500 με τα στοιχεία Α,Β,Γ,Δ,Ε,Ζ,Α για την αποκατάσταση τής δασικής βλαστήσεως που καταστράφηκε.

Η έκταση αυτή συνορρεύει ως εξής :

Ανατολικά : Με άγρο Παναγ. Σπ. Καλύβα.

Δυτικά : Με δημόσιο πευκοδάσος.

Βόρεια : Με λωρίδα άγρου Παν. Σπ. Καλύβα εκειθεν τής οποίας άμπελος Όδυσσέα Κουρούμαλη.

Νότια : Με δημόσιο Πευκοδάσος.

Η άπόφαση αυτή να δημοσιευθεί στην Έφημερίδα τής Κυβερνήσεως.

Κόρινθος, 29 Μαρτίου 1978

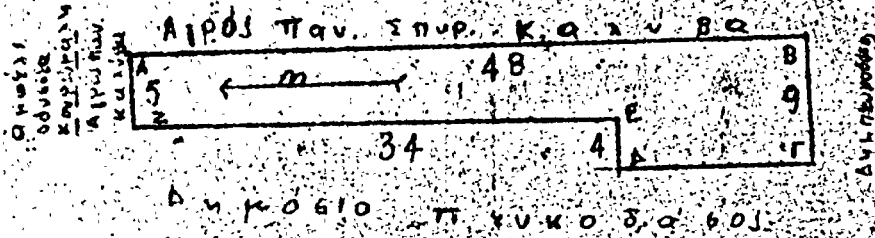
Ο Νομάρχης
ΧΡ. ΓΟΥΛΑΣ

Άδεια στμ 452/27.5.78
Απόρ. Νομάρχου Κορινθίας

ΤΟΠΟΓΡΑΦΙΚΟ ΔΙΑΓΡΑΜΜΑ

Η υδροδομητική δημοσίας δαβιχής έκταθως 0,296 στρέμ.
στη δέση 24 Σέβη, κοινότητας περιφέρειας Γελλυνιατικής
Κορινθίας, λόγω παρανομών καταλήψεως και εκμετάλλεως
υπό τῶν παναγιώτων στυριδωνος καλβρα κατοικου Γελλυ-
νιατικῶν.

ΚΛΙΜΑΚΑ 1:500



ΕΘΕΟΡΗΘΗ

Κορινθία 24 - 3 - 1978

Νομάρχης

Ο ΓΟΥΓΙΑΣ

Κορινθία 15/3-1978

Νομάρχης

ΤΑΤΑΙ

ΑΝΑΚΟΙΝΩΣΕΙΣ

'Αριθ. Φ. 218.44/21939

(2)

Περί ειδοποίησης παρακαταθέσεως από τη Δ.Ε.Η. συμπληρωματικής αποζημίωσης για αναγκαστική απαλλοτρίωση εκτάσεως στο Νομό Φλωρίνης (Υ/Σ 150 KV Φλωρίνης).

ΔΗΜΟΣΙΑ ΕΠΙΧΕΙΡΗΣΙΣ ΗΛΕΚΤΡΙΣΜΟΥ

Σύμφωνα με τις διατάξεις των άρθρων 7 και 8 του Ν.Δ. 797/1971 «περί αναγκαστικών απαλλοτριώσεων», πληροφορούμε όλους, όσους :

α) Έχουν δικαιώματα κυριότητας ή άλλα εμπράγματα δικαιώματα, και

β) Έχουν εγγράψει υποθήκη ή έχουν επιβάλει κατάσχεση ή με οποιοδήποτε τρόπο διεκδικούν τα ακίνητα που βρίσκονται στον Δήμο Φλωρίνης, του όμωνύμου Νομού, που έχουν απαλλοτριωθεί με την 3412/9.5.1974 (ΦΕΚ Δ' 216/23.8.1974) απόφαση Νομάρχης Φλωρίνης, για την εγκατάσταση του Υ/Σ 150 KV Φλωρίνης, τα εξής :

Η συμπληρωματική αποζημίωση που προέκυψε από τη διαφορά μεταξύ των προσωρινών τιμών που καθόρισε η 13/76 απόφαση του Μονομελούς Πρωτοδικείου Φλωρίνης και των οριστικών τιμών που καθόρισε η 1839/77 απόφαση Έφετείου Θεσσαλονίκης για τα άνωτέρω ακίνητα και για τα συστατικά και παραρτήματα αυτών, έχει κατατεθεί στο Ταμείο Παρακαταθηκών και Δανείων με το 489340/7.4.1978 γραμμάτιο συστάσεως παρακαταθήκης, ποσού δραχμών ενός εκατομμυρίου διακοσίων σαράντα δύο χιλιάδων πεντακοσίων σαράντα (1.242.540).

Τα άνωτέρω ακίνητα εικονίζονται στο ΓΕΝ 141/74 κτηματολογικό διάγραμμα της ΔΕΗ.

Η άνωτέρω αποζημίωση είναι αποδοτέα στους δικαιούχους που θα αναγνωρισθούν σύμφωνα με το νόμο.

Αθήναι, 27 Απριλίου 1978

Ο Νομικός Σύμβουλος
Ι. Ν. ΠΛΑΤΣΗΣ

'Αριθ. Φ. 215.84/21956

(3)

Περί ειδοποίησης παρακαταθέσεως από τη ΔΕΗ αποζημίωσης για αναγκαστική απαλλοτρίωση ακινήτων στο Νομό Κοζάνης (Λιγνιτωρυχείο Πτολεμαΐδος, Περιοχή Αβ).

ΔΗΜΟΣΙΑ ΕΠΙΧΕΙΡΗΣΙΣ ΗΛΕΚΤΡΙΣΜΟΥ

Σύμφωνα με τις διατάξεις των άρθρων 7 και 8 του Ν.Δ. 797/71 «περί αναγκαστικών απαλλοτριώσεων», πληροφορούμεν όλους όσους :

α) Έχουν δικαιώματα κυριότητας ή άλλα εμπράγματα δικαιώματα, και

β) Έχουν εγγράψει υποθήκη ή έχουν επιβάλει κατάσχεση ή με οποιοδήποτε τρόπο διεκδικούν τα ακίνητα που βρίσκονται στην περιοχή των Κοινοτήτων Χαρυγής, Έξοχης και Έρμακιάς του Νομού Κοζάνης που έχουν απαλλοτριωθεί με την 3275/8331/76 (ΦΕΚ Δ' 4/77) κοινή απόφαση Υπουργών Οικονομικών και Βιομηχανίας-Ενεργείας για την ανάπτυξη της περιοχής Αβ του Νοτίου Πεδίου Λιγνιτωρυχείου Πτολεμαΐδος, τα εξής :

Η αποζημίωση που καθόρισε η 804/77 απόφαση του Μονομελούς Πρωτοδικείου Κοζάνης για τα άνωτέρω ακίνητα και για τα συστατικά και παραρτήματα αυτών, έχει κατατεθεί στο Ταμείο Παρακαταθηκών και Δανείων με το 487500/22.3.78 γραμμάτιο συστάσεως παρακαταθήκης, ποσού δραχμών ενενήντα ενός εκατομμυρίων τετρα-

κοσίων είκοσι έξι χιλιάδων τετρακοσίων μιάς και 50 % (91.426.421,50).

Η απαλλοτριωθείσα έκταση εικονίζεται στο ΓΑ 3178/Ε.Α. 1024/76 κτηματολογικό διάγραμμα της ΔΕΗ (κτηματολογικοί πίνακες ΓΑ 3200/Ε.Α. 1046/76).

Η άνωτέρω αποζημίωση είναι αποδοτέα στους δικαιούχους που θα αναγνωρισθούν σύμφωνα με το νόμο.

Αθήναι, 3 Μαΐου 1978

Ο Νομικός Σύμβουλος
Ι. Ν. ΠΛΑΤΣΗΣ

ΠΟΛΕΟΔΟΜΙΑ

ΑΠΟΦΑΣΕΙΣ

'Αριθ. Γ. 12046/973

(4)

Περί παρατάσεως της αναστολής των οικοδομικών εργασιών εις την έκτος του έγκεκριμένου ρυμοτομικού σχεδίου περιοχών της Κοινότητας Αναβύσσου (Αττικής).

Ο ΥΠΟΥΡΓΟΣ ΔΗΜΟΣΙΩΝ ΕΡΓΩΝ

Έχοντες υπ' όψει :

1. Τας διατάξεις του από 17 Ιουλίου 1923 Ν. Δ/τος «περί σχεδίων πόλεων κ.λπ.», ως μεταγενεστέρως τροποποιήθηκαν και συνεπληρώθησαν και ειδικώτερον της παραγράφου 2 του άρθρου 8 αυτού, ως η παράγραφος αυτή προσετέθη διά του άρθρου 1 του Ν. 551/1977 (ΦΕΚ 68/Α').

2. Το από 6.4.1971 Β.Δ. «περί συμπληρώσεως της παραγράφου 7 του άρθρου 19 του από 3.4.1929 Ν. Δ/τος «περί Γενικού Οικοδομικού Κανονισμού του Κράτους» (ΦΕΚ 81/Δ'), ως τούτο διετηρήθη εν ισχύι διά του άρθρου 128 του Ν.Δ. 8/1973 «περί Γ.Ο.Κ.».

3. Την υπ' αριθ. ΕΔ. 2/α/04/58/Φ.Θ. 2.1.1/29.3.1978 απόφαση «περί μεταβιβάσεως αρμοδιοτήτων Υπουργού Δημοσίων Έργων εις τον Υφυπουργόν του αυτού Υπουργείου», (ΦΕΚ 282/Β').

4. Το από 5.4.1977 Π. Δ/γμα «περί αναστολής των οικοδομικών εργασιών εις την έκτος του έγκεκριμένου ρυμοτομικού σχεδίου περιοχών κοινότητας Αναβύσσου (Αττικής)», (ΦΕΚ 136/Δ') διά του οποίου απαγορεύθησαν αι οικοδομικαί εργασίαι επί εν (1) έτος, αποφασίζομεν :


Παρατείνεται επί τρεις (3) εισέτι μήνας η αναστολή των οικοδομικών εργασιών και η χορήγησις οικοδομικών αδειών εις την έκτος του έγκεκριμένου ρυμοτομικού σχεδίου περιοχών της Κοινότητας Αναβύσσου (Αττικής) από της λήξεως της διά του από 5.4.1977 Π. Δ/τος «περί αναστολής των οικοδομικών εργασιών εις την έκτος του έγκεκριμένου ρυμοτομικού σχεδίου περιοχών Κοινότητας Αναβύσσου (Αττικής)», (ΦΕΚ 136/Δ') επιβληθείσης τοιαύτης, μόνον διά την περιοχόν την μνημονευομένην εις την παρ. 2 του ως άνω Δ/τος και περικλειομένην υπό κυανής γραμμής εις το υπό του Γενικού Διευθυντού Οίκισμού τεθεωρημένον διά της υπ' αριθ. Γ. 12046/1978 πράξεως αυτού σχετικόν πρωτότυπον σχεδιάγραμμα υπό κλίμακα 1 : 5.000, του οποίου συνοπτικόν αντίτυπον δημοσιεύεται μετά της παρούσης.

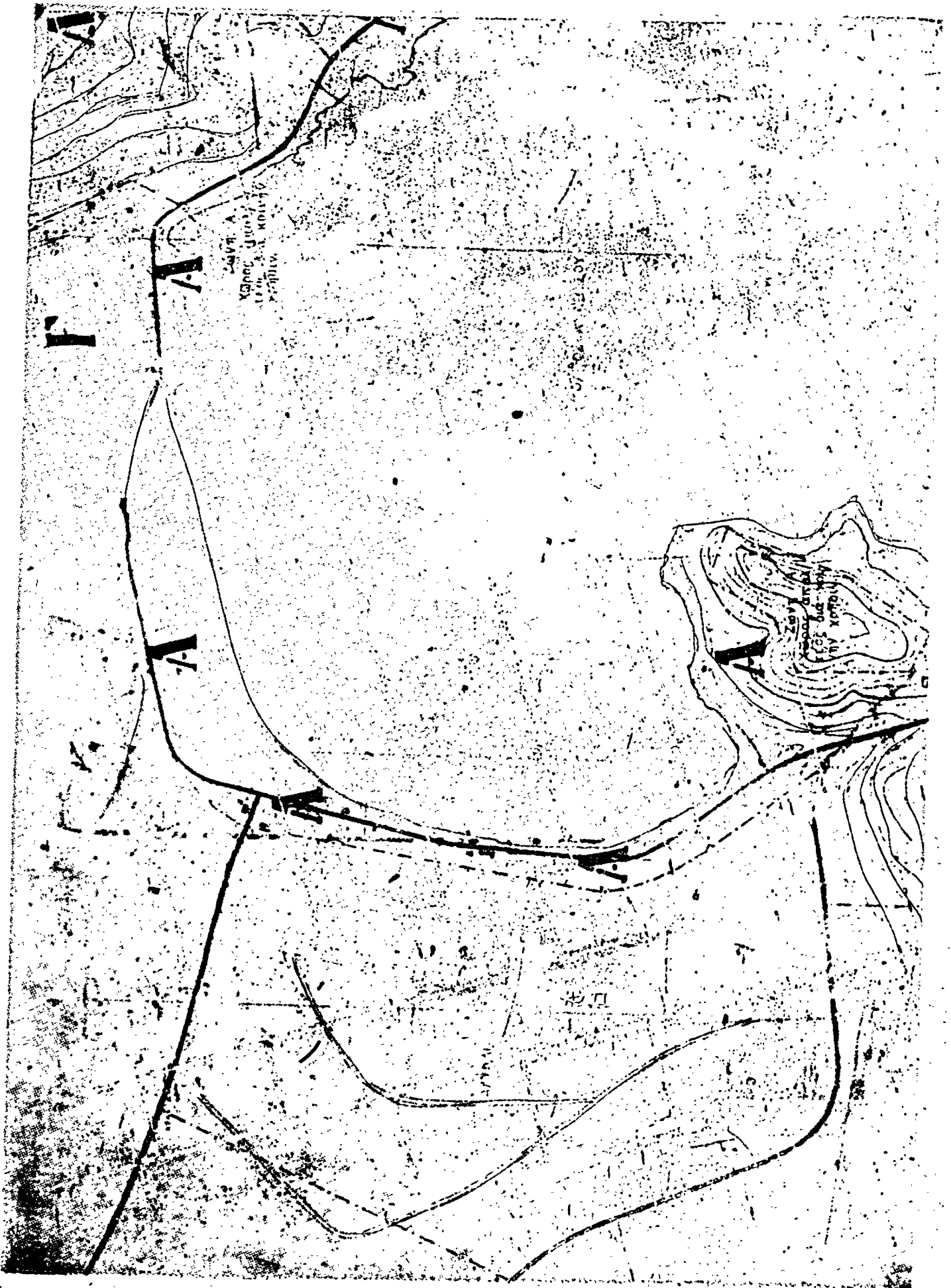
Η παρούσα δημοσιευθήτω διά της Έφημερίδος της Κυβερνήσεως.

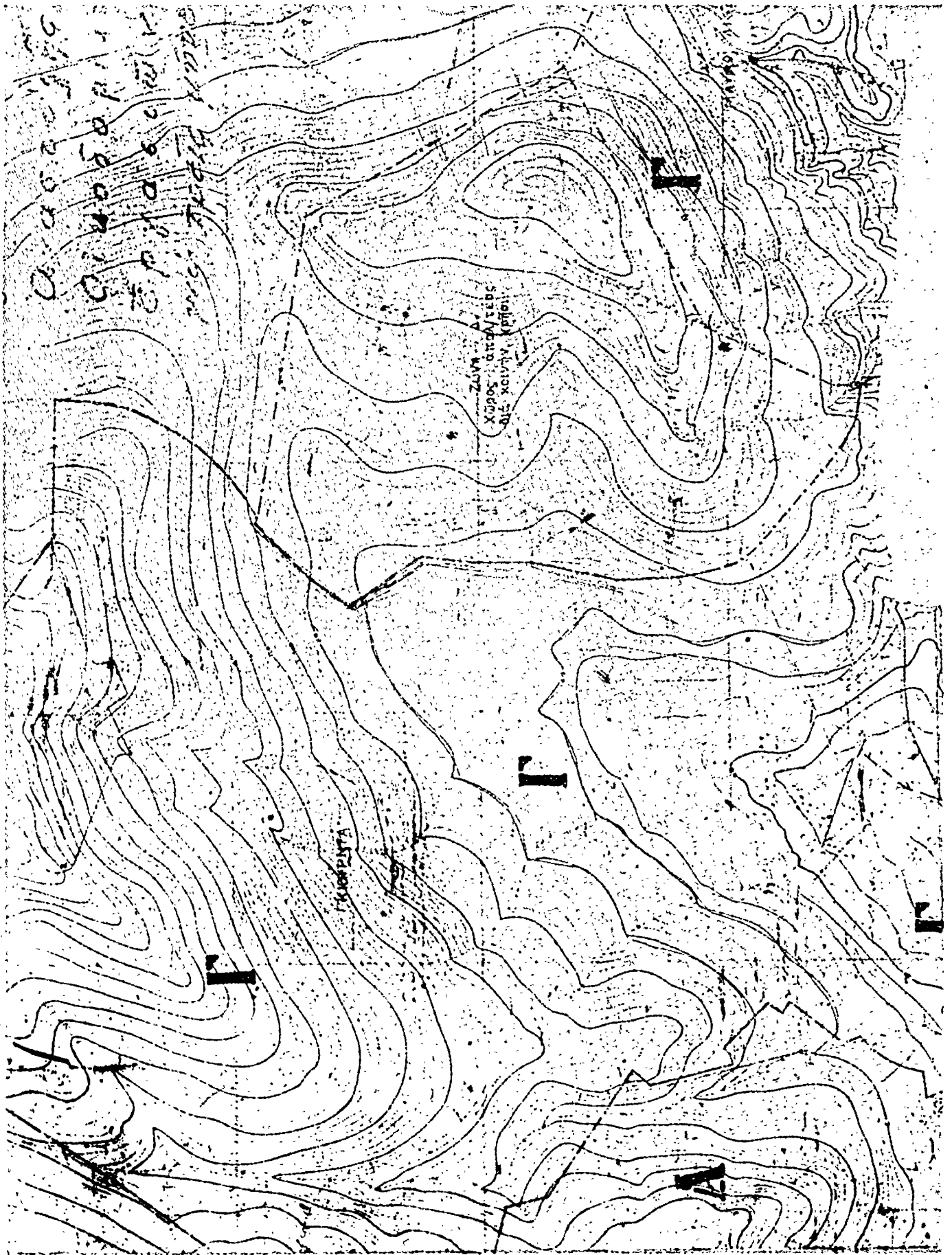
Έν Αθήναις τη 13 Απριλίου 1978

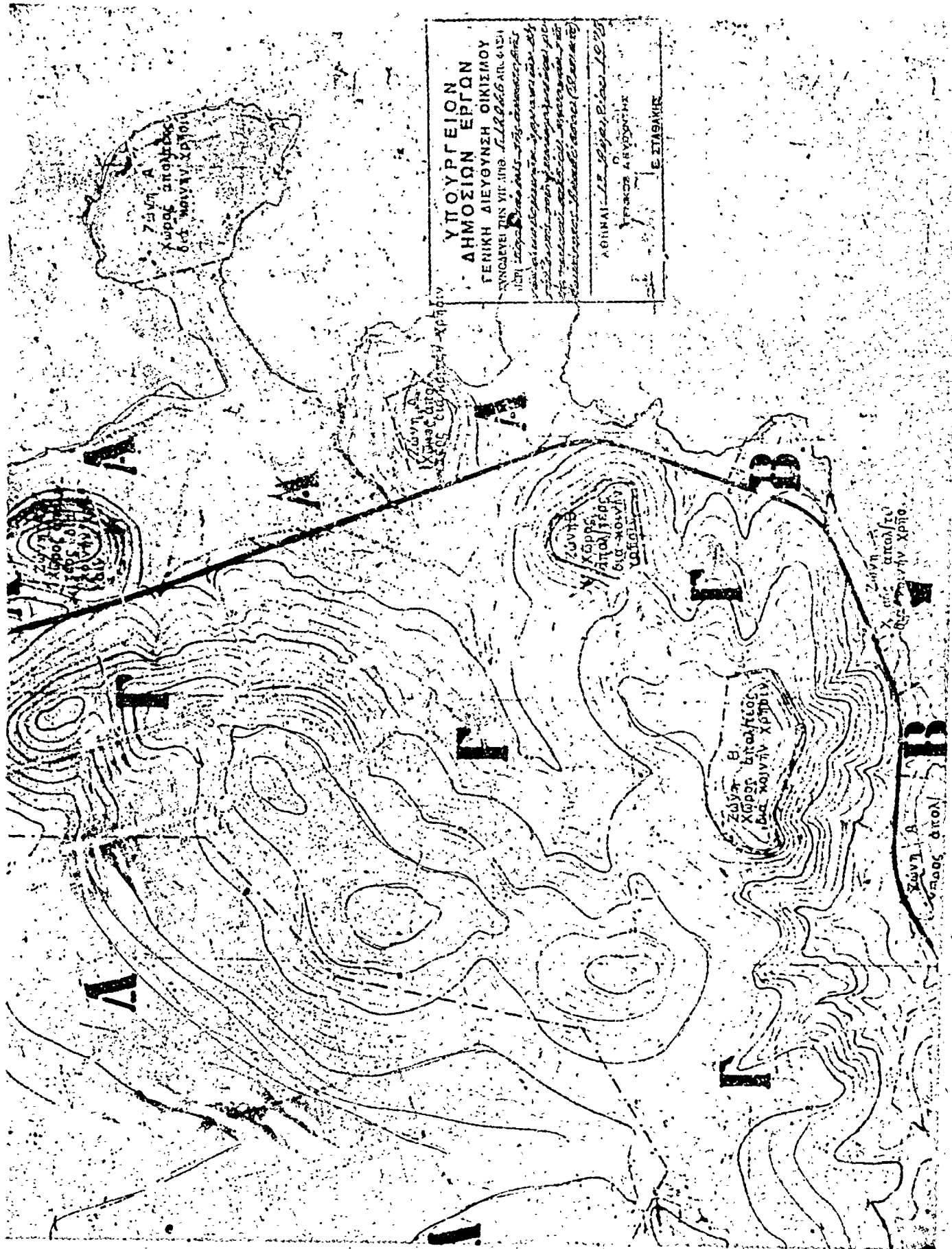
Ο ΥΠΟΥΡΓΟΣ
ΣΤΕΦΑΝΟΣ ΜΑΝΟΣ

ΠΑΡΑΛΙΑΚΗ ΟΔΟΣ
ΠΡΟ ΒΟΥΛΙΑΓΜΕΝΗΣ ΜΕΧΡΉ ΣΟΥΝΙΟΥ
Κλίμαξ 1:5000









**ΥΠΟΥΡΓΕΙΟΝ
ΔΗΜΟΣΙΩΝ ΕΡΓΩΝ**
ΓΕΝΙΚΗ ΔΙΕΥΘΥΝΣΗ ΟΙΚΙΣΜΟΥ
ΥΠΟΧΡΕΩΣΗ ΤΩΝ ΥΠ. ΜΠΘ. 11.11.1926 ΑΠ. 6451
11.11.1926
Αθήναι 12. 12. 1926
ΥΠΟΥΡΓΟΣ ΑΡΧΙΤΕΚΤΟΝΙΚΗΣ
Ε. ΣΤΑΣΑΚΗΣ

Ζώνη Α
Χώρα Απολλωνίας
δ.κ. Μοκύντα Χωμίου

Ζώνη Α
Χώρα Απολλωνίας
δ.κ. Μοκύντα Χωμίου

Ζώνη Β
Χώρα Απολλωνίας
δ.κ. Μοκύντα Χωμίου

Ζώνη Β
Χώρα Απολλωνίας
δ.κ. Μοκύντα Χωμίου

Ζώνη Α
Χώρα Απολλωνίας
δ.κ. Μοκύντα Χωμίου

Ζώνη Α
Χώρα Απολλωνίας
δ.κ. Μοκύντα Χωμίου

Α

Α

Α

Α

Α

Α

Άριθ. Η. 4697

(5)

Περί αναγνώρισεως τῆς ὁδοῦ Φαιστοῦ στὴν Πάτρα, ὅτι ὑπῆρχε νόμιμα πρὶν ἀπὸ τὸ ἔτος 1923.

Ο ΝΟΜΑΡΧΗΣ ΑΧΑΪΑΣ

Ἐχοντας ὑπόψη :

1. Τὶς διατάξεις τῆς παρ. 4 τοῦ ἀρθροῦ 20 τοῦ ἀπὸ 17.7.1923 Ν.Δ. «περὶ σχεδίων πόλεων κ.λπ.», καθὼς καὶ τὸ Β.Δ. ἀπὸ 4.1.1924 πού καθόρισε ὅτι τὸ ἀρθρο 20 ἰσχύει ἀπὸ 1.6.1924.

2. Τὶς διατάξεις τοῦ Νόμου 3200/55 «περὶ Διοικητικῆς Ἀποκεντρώσεως» καὶ τὰ Β.Δ. ἀπὸ τὶς 28.6.55 «περὶ ἐξαιρέσεως ἀπὸ τὴν ἀρμοδιότητα τῶν Νομαρχῶν ἀντικειμένων τινῶν ἀρμοδιότητας Ὑπουργείου Δημ. Ἔργων».

3. Τὶς διατάξεις τοῦ Ν.Δ. 1018/71 «περὶ τροποποιήσεως καὶ συμπληρώσεως τοῦ Α.Ν. 314/68 «περὶ παροχῆς εἰς τὸν Ὑπουργὸν Βορ. Ἑλλάδος καὶ τοὺς Νομάρχας ἀρμοδιοτήτων».

4. Τὴν ἀπὸ 1 Μαρτίου 1978 αἴτηση τῶν Χρ. καὶ Γ. Γραβάνη, κατοίκων Πατρῶν μετὰ τὴν ὁποία ζητοῦν τὴν ἀναγνώριση τῆς ὁδοῦ Φαιστοῦ, ἡ ὁποία βρῖσκεται μέσα στὸ σχέδιο πόλεως Πατρῶν, ὡς ὁδοῦ πού ὑπῆρχε πρὶν ἀπὸ τὸ ἔτος 1923.

5. Τὸ ἔγγραφο ἀρ. Η. 3008/18.3.78 τῆς Δ.Τ.Υ.Ν. Ἀχαΐας Τμ. Πολεοδ. Ἐφαρμογῶν, μετὰ τὸ ὁποῖο διαβιβάστηκε τοπογρ. διάγραμμα κ.λπ. σχετικά.

6. Τὰ συμβόλαια ἀρ. 38940/1921, 1705/1967, 11905/1976 11906/1976, ἀπὸ τὰ ὁποῖα προκύπτει ὅτι ἡ ὁδὸς Φαιστοῦ, ἡ ὁποία βρῖσκεται μέσα στὸ σχέδιο πόλεως Πατρῶν μεταξὺ τῶν ὁδῶν Δοϊράνης καὶ Ζακύνθου, ὑπάρχει πρὶν ἀπὸ τὸ 1923.

7. Τὴ σύμφωνη γνώμη τοῦ Νομαρχ. Συμβουλίου Δημ. Ἔργων πού διατυπώθηκε στὸ 6/29/30.3.1978 πρακτικὸ του, ἀποφασίζουμε :

Ἀναγνωρίζουμε ὅτι ἡ ὁδὸς Φαιστοῦ στὴν Πάτρα πού βρῖσκεται μέσα στὸ σχέδιο πόλεως αὐτῆς μεταξὺ τῶν ὁδῶν Δοϊράνης καὶ Ζακύνθου προϋπῆρχε τοῦ ἔτους 1923 καὶ ἐφαρμόζονται σ' αὐτὴ ὅλες οἱ διατάξεις πού ἰσχύουν καὶ γιὰ τοὺς ἐγκριμένους δρόμους τοῦ ρυμ. σχεδίου Πατρῶν.

Ἡ ἀπόφαση αὐτὴ νὰ δημοσιευθεῖ στὴν Ἐφημερίδα τῆς Κυβερνήσεως.


Πάτρα, 12 Ἀπριλίου 1978

Ὁ Νομάρχης
ΣΠ. ΤΣΙΡΚΑΣ

ΑΣΙΑΣΙΑ ΑΡΧΥΡΙΑΔΟΥ - ΚΑΡΒΕΛΑ
 ΑΡΧΙΤΕΚΤΟΝ - ΜΗΧΑΝΙΚΟΣ
 ΔΙΕΥ. ΓΕΛΙΕΡΩΝΟΣ ΤΟΡΙΝΟ
 ΠΑΤΡΙΑΙ
 ΑΡΙΘ. ΔΙΑΤ. Π. Γ. Π. 434
 ΜΑΙΣΩΝΟΣ 100
 Τ. Π. 673000

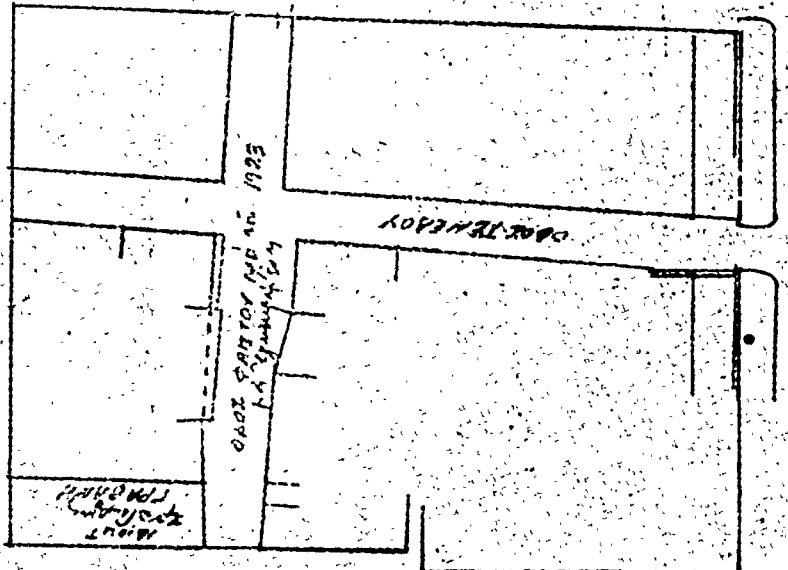
Handwritten signature/initials

ΟΔΟΣ ΝΑΥΜΑΧΙΑΣ, ΕΛΛΗΣ



ΑΡΙΘ. ΔΙΑΤ. Π. Γ. Π. 434
 ΜΑΙΣΩΝΟΣ 100
 Τ. Π. 673000
 6/29/30-3-77
 Μ. ΑΠΙΣΤΟΠΟΥ

ΟΔΟΣ ΑΙΩΝΙΑΣ



ΟΔΟΣ ΠΑΡΕΟΝΤΟΣ ΜΕ ΑΝ. 1925

ΟΔΟΣ ΖΑΥΝΕΟΥ

ΕΒΡΟΣ 2006 2006

ΑΠΟΣΤΟΛΗ ΤΕΥΧΟΥΣ

Άριθ. Π. 3112

(6)

Περί έγκρίσεως καθορισμού θέσεως δια την ανέγερσιν Νηπιαγωγείου εκτός όρων και εντός ζώνης οικισμού Κονιστρών προϋφισταμένου του έτους 1923.

Ο ΝΟΜΑΡΧΗΣ ΕΥΒΟΙΑΣ

Έχοντες υπ' όψει :

1. Την παρά της Ε4/1978 άριθ. πρωτ. 376/83/9.1.78 έγκύκλιον ΥΔΕ Γεν. Δ/σεως Οίκισμου και τὸ Ν. 622/77 «περί άρμοδιότητος Νομαρχών δια τόν καθορισμόν θέσεων πρὸς ανέγερσιν Σχολικῶν Κτιρίων».
2. Την από 31/9.2.78 γνωμοδότηση του Ν.Σ.Α. Εύβοίας (θέμα 14ον).
3. Την ανάγκην ανέγερσεως διδαστηρίου και τὸ γεγονός ότι ανήκει εις την σχολικὴν έφορείαν.

4. Τὸ γεγονός ότι ὁ χώρος πληροῖ τὰς προϋποθέσεις ανέγερσεως διδαστηρίου, αποφασίζομεν :

Έγκρίνομεν τόν καθορισμόν τῆς προτεινομένης θέσεως δια την ανέγερσιν του μονοθεσίου Νηπιαγωγείου ὡς αὕτη εμφανίζεται εις τὸ θεωρηθὲν ὑπὸ του Δ/ντου ΤΥΝΕ τοπογραφικὸ διάγραμμα του χώρου κειμένου εκτός σχεδίου και εντός ζώνης οικισμού Κονιστρών με δρους δομήσεως.

- α) Ἀρτιότης οίκοπέδου ὡς εὐρίσκειται.
- β) Σύστημα δομήσεως Π. ἐλεύθερον, γ) κάλυψις 40 %
- δ) ὕψους 8,00 μ.

Ἡ παροῦσα δημοσιευθήτω δια τῆς Ἐφημερίδος τῆς Κυβερνήσεως.

Ἐν Χαλκίδι τῇ 27 Φεβρουαρίου 1978

Ὁ Νομάρχης
ΘΕΟΦΡΑΣΤΟΣ ΠΙΜΠΛΗΣ

Αριθ. 3307

(7)

Περί τροποποιήσεως σχεδίου οικισμού Ἐπισκοπῆς Ναούσης
Ν. Ἡμαθίας.

Ο ΝΟΜΑΡΧΗΣ ΗΜΑΘΙΑΣ

Ἐχοντας υπόψη :

1. Τις διατάξεις τοῦ ἀπὸ 17.7.23 Ν.Δ. «περὶ σχεδίων πόλεων, κωμῶν κλπ.».
2. Τὸν Α.Ν. 314/68 «περὶ παροχῆς εἰς τὸν Ὑπουργὸν Β. Ἑλλάδος καὶ τοὺς Νομάρχας ἀρμοδιότητος ἐπὶ θεμάτων ἐγκρίσεως, ἐπεκτάσεως ἢ τροποποιήσεως σχεδίων πόλεων καὶ κωμῶν», ὅπως τροποποιήθηκε μὲ τὸ 1018/71 Ν.Δ.
3. Τὴ 46/77 ἀπόφαση τοῦ Κοινοτικοῦ Συμβουλίου Ἐπι-

σκοπῆς Ναούσης, περὶ τροποποιήσεως τοῦ σχεδίου τοῦ οικισμού.

4. Τὴ σύμφωνη γνώμη τοῦ Νομαρχιακοῦ Συμβουλίου Δημ. Ἔργων Ν. Ἡμαθίας (πρακτικὸ 3ον (θέμα 2ον) τῆς συνεδριάσεως τῆς 18.3.78 ὑπὲρ τῆς τροποποιήσεως τοῦ σχεδίου τῆς Κοινότητος τῆς Ἐπισκοπῆς Ναούσης, ἀποφασίζουμε :

Ἐγκρίνουμε τὴν τροποποίηση τοῦ σχεδίου τοῦ οικισμού Ἐπισκοπῆς Ναούσης ὅπως φαίνεται ἀπὸ τὰ θεωρημένα τοπογραφικὰ διαγράμματα ὑπὸ τοῦ Δ/ντοῦ Τεχν. Ὑπηρεσιῶν Ν. Ἡμαθίας.

Βέροια, 10 Ἀπριλίου 1978

Ὁ Νομάρχης
ΓΡΗΓ. ΘΕΟΔΟΣΙΟΥ

ΑΝΑΚΟΙΝΩΣΕΙΣ

(8)

Περί ειδικοποίησεως γενομένης καταθέσεως ποσού αποζημιώσεως απαλλοτριωθέντος ακινήτου, εν Θεσσαλονίκη.

Οι Ίωάννης Μπάζας του Δημητρίου και Άλέξανδρος Μπάζας του Δημητρίου, κάτοικοι Θεσσαλονίκης, ὁδὸς Βασιλίσσης Ὀλγας ἀριθμὸς 23, κατέθεσαν εἰς τὸ Ταμεῖον Παρακαταθηκῶν καὶ Δανείων (Ἰποκατάστημα Θεσσαλονίκης), δραχμὰς τριακοσίας ὀγδοήκοντα ἕξ χιλιάδας ἑπτακοσίας πενήκοντα (386.750) ὑπὲρ παντὸς ἀναγνωρισθρομένου δικαιούχου, ἀποζημιώσεως καθορισθεῖσα δυνάμει τῆς ὑπ' ἀριθμὸν 474/1978 ἀποφάσεως τοῦ Μονομελοῦς Πρωτοδικείου Θεσσαλονίκης, ἐκδοθείσης ἐπὶ αἰτήσεως τῶν Ίωάννου Μπάζα του Δημητρίου καὶ Άλεξάνδρου Μπάζα του Δημητρίου, κατὰ τῶν Ἑλένης συζύγου Παναγιώτου Παπαπαναγιώτου, Βικτωρίας συζύγου Ἀναστασίου Σταματιάδου καὶ τοῦ Δήμου Θεσσαλονίκης, διὰ τὴν ρυμοτόμησιν τῶν κάτωθι τμημάτων ἀκινήτων:

Α. Δυνάμει τῆς ὑπ' ἀριθ. 2975/71 πράξεως τακτοποιήσεως καὶ ἀναλογισμοῦ ἀποζημιώσεων τοῦ Γραφείου Πολεοδομίας Θεσσαλονίκης, νομίμως κυρωθείσης διὰ τῆς ὑπ' ἀριθ. 70345/1971 ἀποφάσεως τῆς Νομαρχίας Θεσσαλονίκης καὶ τῆς ὑπ' ἀριθμὸν 16947/71 τῆς περιφερειακῆς Διοικήσεως Κεντρικῆς καὶ Δυτικῆς Μακεδονίας, τῶν ρυμοτομουμένων τμημάτων οἰκοπέδου ὑπὸ στοιχεῖα 1) 32—31'—31—3—32 ἐπιφανείας μ.τ. (17,50), 2) 37—38—33—37 ἐκτάσεως μ.τ. (14), διὰ τὸ ἥμισυ τοῦ ὁποῦ, ἤτοι διὰ μ.τ. 7, ὑπόχρεως εἶναι ὁ Δήμος Θεσ/νίκης, 3) 31'—38—39—31—31' ἐκτάσεως μ.τ. (21) διὰ τὸ ἥμισυ τοῦ ὁποῦ, ἤτοι διὰ μ.τ. (10,50), ὑπόχρεως εἶναι ὁ Δήμος Θεσσαλονίκης:

Β. Δυνάμει τῆς ὑπ' ἀριθμὸν 3890/77 πράξεως τακτοποιήσεως καὶ ἀναλογισμοῦ ἀποζημιώσεων τοῦ Γραφείου Πολεοδομίας Θεσσαλονίκης, κυρωθείσης νομίμως διὰ τῆς ὑπ' ἀριθμὸν 8670/77 ἀποφάσεως τοῦ Νομάρχου Θεσσαλονίκης, τῶν ρυμοτομουμένων τμημάτων οἰκοπέδου ὑπὸ στοιχεῖα 31'ερ—

31ερ—39ερ—38ερ—31'ερ, ἐκτάσεως μ.τ. (21), διὰ τὸ ἥμισυ τοῦ ὁποῦ, ἤτοι διὰ μ.τ. (10,50), ὑπόχρεως τυγχάνει ὁ Δήμος Θεσσαλονίκης, κατατιθεμένου τοῦ ὡς ἄνω ποσού ὑπὸ τοῦ Ίωάννου Μπάζα καὶ Άλεξάνδρου Μπάζα, διὰ λογαριασμὸν τοῦ Δήμου Θεσσαλονίκης, ὅστις τυγχάνει ὑπόχρεως πρὸς ἀποζημιώσιν τῶν ὡς ἄνω ρυμοτομουμένων τμημάτων, φερομένων τῶν ὡς ἄνω τμημάτων ἐπ' ὀνόματι Ἑλένης συζύγου Παναγιώτου Παπαπαναγιώτου.

Ἐν συνεχείᾳ τῆς ἀνωτέρω καταθέσεως ὑπ' ἀριθμὸν διακόσια τριάκοντα ἑπτὰ χιλιάδες πεντακόσια ἑνεήκοντα ἑννέα (237.599), τῆς δεκάτης πέμπτης Ἀπριλίου 1978 γραμματίον συστάσεως Παρακαταθήκης τοῦ ἐν Θεσσαλονίκη Ἰποκαταστήματος τοῦ Ταμεῖου Παρακαταθηκῶν καὶ Δανείων, κατετέθη εἰς τὴν Συμβολαιογράφου Θεσσαλονίκης Εἰρήνην Φαρμάκη Τσούκα, ὁδὸς Βασιλέως Ἡρακλείου ἀριθμὸς 13, συνταχέστῃ πρὸς τοῦτο τῆς ὑπ' ἀριθμὸν 1051/17.4.78 πράξεως τῆς, νομίμως ἐπιδοθέντος ἀντιγράφου κεκυρωμένου ταύτης εἰς τὴν φερομένην ὡς δικαιούχον τῆς ὡς ἄνω ἀποζημιώσεως Ἑλένην σύζυγον Παναγιώτου Παπαπαναγιώτου καὶ διάδικον ἐν τῇ δίκῃ καθορισμοῦ προσωρινῆς τιμῆς μονάδος ἀποζημιώσεως, ὡς προκύπτει ἐκ τῆς ὑπ' ἀριθμὸν ἐκθέσεως ἐπιδόσεως 9201B/78 τοῦ δικαστικοῦ ἐπιμελητοῦ τῶν ἐν Θεσσαλονίκη Πρωτοδικῶν Ι. Δουκάκη.

Ἐσαύτως, νομίμως ἐπεδόθησαν ἀντίγραφα ταύτης, εἰς τὸν Δήμον Θεσ/νίκης καὶ τὴν Βικτωρίαν Σταματιάδου.

Πρὸς γνῶσιν τῆς ἀνωτέρω φερομένης ὡς δικαιούχου τῆς ἀποζημιώσεως, ὡς καὶ παντὸς ἑτέρου τοιοῦτου καὶ τῶν τυχόν ἐγγεγραμμένων ἐπὶ τοῦ ἀκινήτου τούτου ἐνυποθήκων ἢ κατασχόντων δανειστῶν ἢ τρίτων διεκδικητῶν ἐν γένει καὶ διὰ τὰς νομίμους συνεπείας.

Ἐν Θεσσαλονίκη τῇ 24 Ἀπριλίου 1978

Ὁ Πληρεξούσιος Δικηγόρος
ΚΟΜΝΗΝΟΣ ΤΣΟΥΚΑΣ

(Ἀριθ. τριπλ. 34891/78 τοῦ ΙΖ' Δημ. Ταμεῖου Ἀθηνῶν)