



# ΕΦΗΜΕΡΙΣ ΤΗΣ ΚΥΒΕΡΝΗΣΕΩΣ

## ΤΗΣ ΕΛΛΗΝΙΚΗΣ ΔΗΜΟΚΡΑΤΙΑΣ

ΕΝ ΑΘΗΝΑΙΣ  
ΤΗ, 23 ΙΟΥΝΙΟΥ 1978

ΤΕΥΧΟΣ ΤΕΤΑΡΤΟΝ

ΑΡΙΘΜΟΣ ΦΥΛΛΟΥ  
307

### ΠΕΡΙΕΧΟΜΕΝΑ

#### ΠΟΛΕΟΔΟΜΙΑ

##### ΔΙΑΤΑΓΜΑΤΑ

Περί αναθεώρησης του ρυμοτομικού σχεδίου Αιγάλεω. . . 1

##### ΑΠΟΦΑΣΕΙΣ

- Περί τροποποίησης των όριων αρτιότητας στα Ο.Τ. 16, 17, 18, 19, 20, 21 και 22 του Ρυμοτ. σχεδίου της Κοινοότητας Σαυμάτας Αττικής. . . . . 2
- Περί κωδίκησης της από 20.9.1977 έκθεσης καθορισμού των όριων του Οικισμού Αγ. Στεφάνου Σαραβαλίου Ν. Αχαΐας που προϋπάρχει του έτους 1923 μαζί με την από 6.3.1978 συμπληρωματική έκθεση. . . . . 3
- Περί χαρακτηρισμού ιδιωτικής παρόδου εν Αλμυρῷ, ως προϋφισταμένης του έτους 1923. . . . . 4

#### ΠΟΛΕΟΔΟΜΙΑ

##### ΔΙΑΤΑΓΜΑΤΑ

Περί αναθεώρησης του ρυμοτομικού σχεδίου Αιγάλεω. (1)

#### Ο ΠΡΟΕΔΡΟΣ ΤΗΣ ΕΛΛΗΝΙΚΗΣ ΔΗΜΟΚΡΑΤΙΑΣ

Έχοντας υπόψη τις διατάξεις του από 17 Ιουλίου 1923 Ν. Δ/τος «περί σχεδίων πόλεων κλπ.», ως μεταγενεστέρως τροποποιήθηκαν και συμπληρώθηκαν και ειδικότερον των άρθρων 3, 9 και 70 αυτού, και ιδόντες την υπ' αριθ. ΕΔ2/α/04/59/Φ.Θ.2.1.1/29.3.1978 απόφαση «περί μετακίνησης αρμοδιοτήτων του Υπουργού Δημοσίων Έργων εις τὸν Υφυπουργόν του αὐτοῦ Υπουργείου» (ΦΕΚ 282/Β') τὰς

υπ' αριθ. 67/1975 και 205/1975 πράξεις του Δημοτικού Συμβουλίου Αιγάλεω (Αττικής) τὰς υπ' αριθ. 1647/1974 και 1471/1977 γνωμοδοτήσεις του Συμβουλίου Δημοσίων Έργων (Τμήμα Μελετών), ὡς και τὴν υπ' αριθ. 347/1978 γνωμοδότησιν του Συμβουλίου τῆς Ἐπικρατείας, προτάσει του ἐπὶ τῶν Δημοσίων Έργων Υφυπουργοῦ, ἀπεφασίσθησαν:

##### Ἄρθρον 1.

Ἐγκρίνεται ἡ ἀναθεώρησις του ρυμοτομικοῦ σχεδίου Αιγάλεω (Αττικής) εἰς περιόχην «Νταμαράκια», ἐπὶ τῆς ὁδοῦ Λακωνίας και δὴ κατὰ τὰ υπ' αριθ. 443, 444, 461, 462 και 463 οἰκοδομικά τετράγωνα, ὡς ἐμφαίνεται εἰς τὸ ὑπὸ του Γενικοῦ Διευθυντοῦ Οἰκισμοῦ τεθεωρημένον διὰ τῆς υπ' ἀρ. Ρ.14986/1978 πράξεως αὐτοῦ σχετικῶν πρωτότυπον διάγραμμα ὑπὸ κλίμακα 1:200, του ὁποίου συνοπτικὸν ἀντίτυπον δη-μοσιεύεται μετὰ του παρόντος.

##### Ἄρθρον 2.

Κατὰ τὸ πρόσωπον τῶν οἰκοπέδων, οἰκοδομημένων ἢ μή, τῶν κατεμένων ἐντὸς τῶν υπ' αριθ. 443, 462 και 463 οἰκοδομικῶν τετραγώνων και ἐχόντων πρόσωπον ἐπὶ τῆς ὁδοῦ Λακωνίας ἐπιβάλλεται προκήπιον πλατῆος τριῶν (3) μέτρων ὡς ἐμφαίνεται εἰς τὸ ἐν τῷ προηγουμένῳ ἄρθρῳ μνημονευόμενον διάγραμμα.

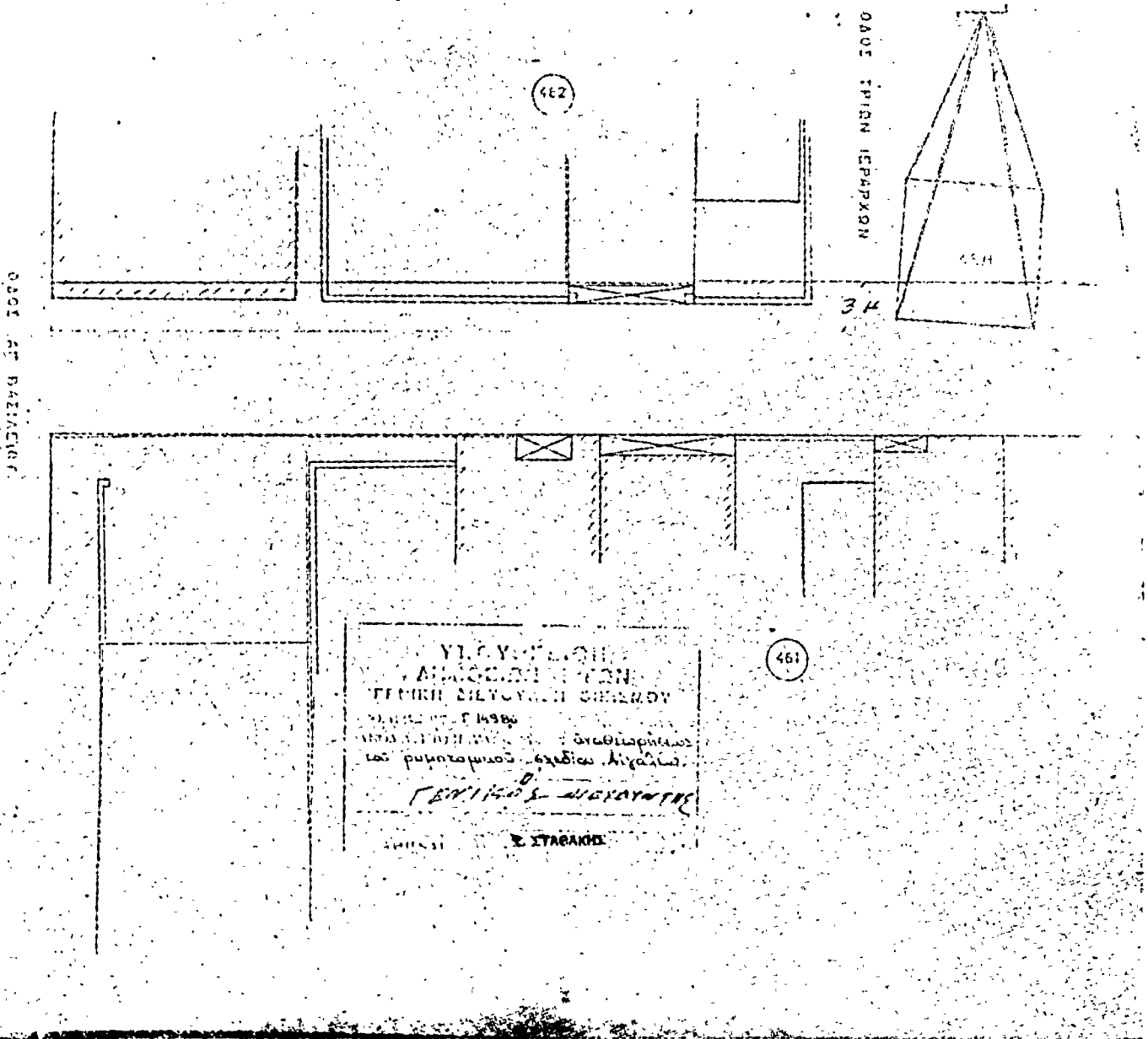
Εἰς τὸν αὐτὸν ἐπὶ τῶν Δημοσίων Έργων Υφυπουργόν, ἀνατίθεται τὴν δημοσίευσιν και ἐκτέλεσιν του παρόντος Διατάγματος.

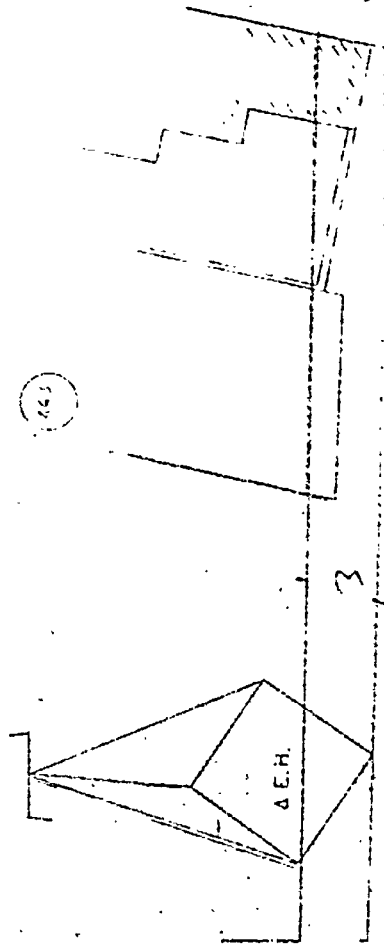
Ἐν Ἀθήναις τῇ 29 Μαΐου 1978

Ο ΠΡΟΕΔΡΟΣ ΤΗΣ ΔΗΜΟΚΡΑΤΙΑΣ  
**ΚΩΝΣΤΑΝΤΙΝΟΣ Δ. ΤΣΑΤΣΟΣ**

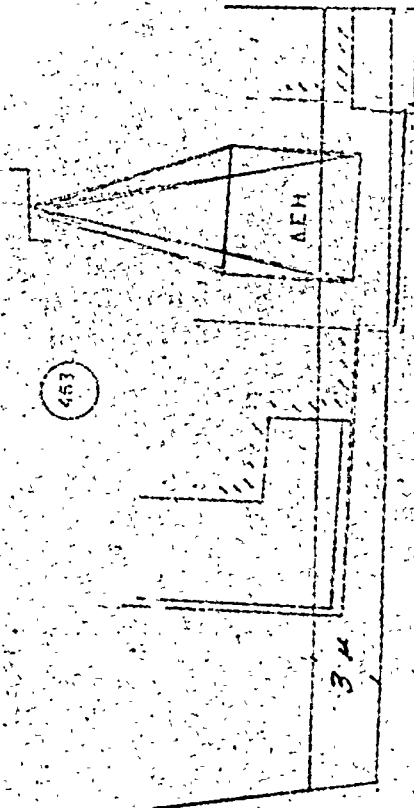
Ο ΥΦΥΠΟΥΡΓΟΣ ΔΗΜΟΣΙΩΝ ΕΡΓΩΝ  
**ΣΤΕΦΑΝΟΣ ΜΑΝΟΣ**

# ΑΙΓΑΛΕΩ ΚΛΙΜΑΞ 14200

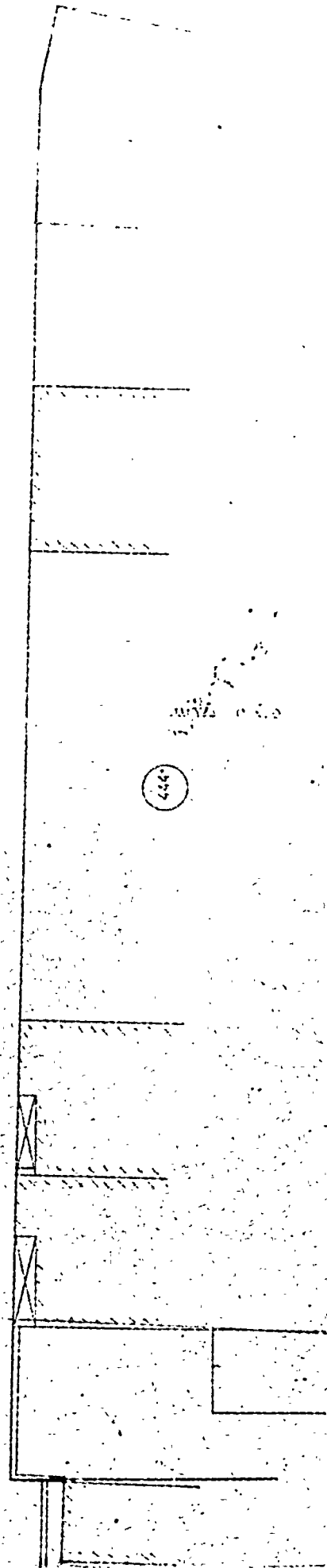




ΟΡΟΣ ΚΑΒΑΘΟΚΙΑΣ



ΟΡΟΣ ΑΛΚΡΟΝΙΑΣ



## ΑΠΟΦΑΣΕΙΣ

Άρ.Π. α.ν. 296876

(2)

Περὶ τροποποιήσεως τῶν ὄρων ἀριτύτητας στὰ Ο.Τ. 16, 17, 18, 19, 20, 21 καὶ 22 τοῦ Ρυμοτ. σχεδ. τῆς Κοινότητος Σταμάτας Ἀττικῆς.

## Ο ΝΟΜΑΡΧΗΣ ΑΤΤΙΚΗΣ

Ἐχοντας ὑπόψη :

1. Τὸ Ν. 3200/55 «περὶ Διοικητικῆς Ἀποκεντρώσεως».
2. Τὸ Ν.Δ. 3620/56 «περὶ συμπληρώσεως διατάξεων περὶ Διοικητικῆς Ἀποκεντρώσεως».
3. Τὶς διατάξεις τοῦ Ν.Δ. 1147/1972 «περὶ Διοικήσεως τῆς Μείζονος Πρωτευούσης».
4. Τὶς διατάξεις τοῦ Β.Δ. 863/1960 ὅπως τροποποιήθηκε καὶ συμπληρώθηκε μέχρι σήμερα καὶ εἰδικότερα τὸ 532/70 Ν. Δ/γμα καὶ τὸ Β. Δ/γμα 712/70, ὅπως τροποποιήθηκε μὲ τὰ 677/71 καὶ 198/72 Β. Δ/τα.
5. Τὴν Α7/13-1/11.12.1972 κοινὴ ἀπόφαση τῶν Ὑπουργῶν παρὰ τοῦ Πρωθυπουργοῦ, Ἐσωτερικῶν καὶ Δημοσίων Ἔργων «περὶ Ὁργανώσεως τῶν παρὰ τῆ Νομαρχία Ἀττικῆς καὶ τοῖς Διμερισμοῦ αὐτῆς, Ὑπηρεσιῶν ἀρμοδιότητων Ὑπουργείου Δ.Ε.».
6. Τὴν Α 81177/20.9.1967 κοινὴ ἀπόφαση τοῦ Ἀντιπροέδρου τῆς Κυβερνήσεως καὶ τῶν Ὑπουργῶν Ἐσωτερικῶν, Οἰκονομικῶν καὶ Δημοσίων Ἔργων «περὶ διατηρήσεως συμβουλίων καὶ ἐπιτροπῶν Ν.Π.Δ.Δ. ἀρμοδιότητος ἰδίου Ὑπουργείου».
7. Τὸ 805/1972 Β. Δ/γμα «περὶ καθορισμοῦ τῶν, κατὰ τὴν παρ. 1 τοῦ ἀρθροῦ 5 τοῦ Ν.Δ. 1147/1972, διατηρουμένων ὑπὲρ τοῦ Νομάρχου Ἀττικῆς ἀρμοδιοτήτων ἐπὶ ἀντικειμένων τοῦ Ὑπουργείου Δημ. Ἔργων καὶ συστάσεως Συμβουλίου Δημοσίων Ἔργων εἰς τὴν Νομαρχίαν Ἀττικῆς καὶ τὰ διμερισματὰ αὐτῆς».
8. Τὴν 8663/7.11.77 ἀπόφαση τοῦ Νομάρχου Ἀττικῆς «περὶ συγκροτήσεως Συμβουλίου Δημ. Ἔργων».
9. Τὴν 1328/3.3.77 ἐξουσιοδοτικὴ ἀπόφαση τοῦ Νομάρχου Ἀττικῆς.
10. Τὸν Α.Ν. 314/1968 «περὶ παροχῆς εἰς τὸν Ὑπουργὸν Βορείου Ἑλλάδος καὶ τοὺς Νομάρχας ἀρμοδιότητος ἐπὶ θεμάτων ἐγκρίσεως ἐπεκτάσεως κ.τ.λ. σχεδίων πόλεων καὶ κωμῶν», ὅπως τροποποιήθηκε καὶ συμπληρώθηκε μὲ τὸ 1018/71 Ν. Δ/μα.
11. Τὴν 1/1961 ἐγκύκλιον τοῦ Προϊσταμένου τῆς Ὑπηρεσίας Οἰκισμοῦ τοῦ Ὑπουργείου Δημ. Ἔργων, καθὼς καὶ τὴ συμπληρωματικὴ ταύτης Ε 8/1975 ἐγκύκλιον τοῦ Ὑφυπουργοῦ Δ.Ε.
12. Τὶς 35/19.7.75 καὶ 47/25.8.75 ἀποφάσεις τοῦ Κ. Σ. Κοιν. Σταμάτας.
13. Τὶς ἀπὸ 8 καὶ 31.12.77 τεχνικὲς ἐκθέσεις μηχανικοῦ Χ. Κατσιγιάννη.
14. Τὸ ἀπὸ 1 καὶ 3.11.75 φύλλο Ἐφημερίδας «Ἐφημερίς Διακηρύξεων». β) τὸ ἀπὸ 1. καὶ 2.11.75 φύλλο Ἐφημερίδας «Ἐφημερίς Δημοπρασιῶν».
15. Τὴν 1079/29.10.75 ἀνακοίνωσις τοῦ Κ.Σ. καὶ τὸ ἀπὸ 29.10.75 ἀποδεικτικὸ δημοσιεύσεως τῆς ἀνακοινώσεως.

16. Τὸ ἀπὸ 26.8.75 ἀποδεικτικὸ Δημοσιεύσεως τῆς 47 25.8.75 ἀποφάσεως.

17. Τὶς 239/10.3.76 καὶ 648/18.8.72 βεβαιώσεις τοῦ Προέδρου τῆς Κοινότητος Σταμάτας.

18. Τὸ τοπογραφικὸ δια/μα τοῦ ἐγκειμένου ρυμοτομικοῦ σχεδίου Οἰκισμοῦ Σταμάτας ὑπὸ κλίμακα 1:1000 ποὺ συντάχθηκε ἀπὸ τὸν Πολ. Μηγ/κὸ Χ. Κατσιγιάννη ποὺ ἐλέγχθηκε στὶς 2.9.77 ἀπὸ τὴν Ὑ.Π.Δ.Δ.Α. καὶ θεωρήθηκε ἀπὸ τὸν Προϊστάμενον τοῦ ἀρμοδίου τμήματος.

19. Τὶς ἐξῆς ἀναφορὲς τῆς Κοινότητος Σταμάτας.

α) 837/7.10.76

β) 34/10.1.77 καὶ

γ) 133/3.3.78.

20. Τὸ Ε.34127/3.12.77 ἔγγραφο τῆς Γεν. Δ/σεως Οἰκισμοῦ τοῦ Ὑ.Δ. Ἔργων.

21. Τὴν 4703/418/78/11.2.78 ἀναφορὰ τῆς Δ.Π.Δ.Α. ποὺ συνοδεύεται ἀπὸ κατάστασις τῶν οἰκοπέδων στὰ Ο.Τ. 16, 17, 18, 20, 21 καὶ 22.

22. Τὴν συνημμένην στὴν 133/3.3.78 ἀναφορὰ τῆς Κοινότητος Σταμάτας συνοπτικὴν κατάστασις οἰκοπέδων στὸ Ο.Τ. 16, 17, 18, 19, 20, 21 καὶ 22.

23. Τὰ ἀπὸ 3.5.35, 8.5.58, 10.7.61 Δ/τα περὶ ἐγκρίσεως σχεδίου Σταμάτας.

24. Τὴν παραγρ. 1 τοῦ ἀρθροῦ 11 τοῦ Π.Δ. 720/5.10.77 «περὶ ἐξαιρέσεως ἐκ τῆς καταδρομῆς κ.λ.π.».

25. Τὴν αὐτοψία ποὺ ἔγινε στὶς 16.5.78 ἀπὸ τὸν Προϊστάμενον τοῦ τμήματος Πολεοδομίας Δ.Τ.Υ. Π.Δ.

26. Τὴν ἀπὸ 18.3.78 ὁμόφωνη ἀπόφαση τοῦ Πολ. Συμβ. Δημ. Ἔργων Ἀττικῆς (πράξις 2η Συνεδρίασις 4η), μὲ τὴν ὁποία γνωμοδοτεῖ γιὰ τὴν τροποποίησις τῶν ὄρων ἀριτύτητας στὰ Ο.Τ. 16,17,18,19,20,21 καὶ 22 τῆς Κοινότητος Σταμάτας διότι τηροῦνται οἱ προϋποθέσεις τῆς παραγρ. 1 τοῦ ἀρθροῦ 11 τοῦ Β.Δ. 720/77, ἀποφασίζουμε :

Τὴν τροποποίησις τῶν ὄρων δομῆσεως στὰ οἰκοδομικὰ τετράγωνα 16,17,18,19,20,21 καὶ 22 καὶ καθορίζουμε, ὡς ἐλάχιστα ὄρια ἀριτύτητας, διαστάσεων καὶ ἐμβαδοῦ γιὰ τὰ οἰκοπέδα ποὺ βρίσκονται ἐντὸς αὐτῶν καὶ ποὺ προϋπάρχουν τοῦ Π.Δ. 720/77 τὰ ἐξῆς.

Ὅρια ἀριτύτητας Στὰ Ο.Τ.16,17 Στὰ Ο.Τ.18,19,20,21,22

πρόσωπο	8 μ.	10 μ.
βάθος	10 μ.	10 μ.
Ἐμβαδὸν	150 μ <sup>2</sup>	200 μ <sup>2</sup>

Κατὰ τὰ λοιπὰ θὰ ἰσχύουν οἱ ὄροι δομῆσεως ποὺ καθορίζονται μὲ τὸ Δ/μα τῆς 14.5.1958.

Ἡ ἀπόφασις αὐτὴ νὰ δημοσιευθεῖ στὴν Ἐφημερίδα τῆς Κυβερνήσεως.

Ἀθῆνα, 5 Μαΐου 1978

Μὲ ἐντολὴ Νομάρχου

Ὁ Δ/ντὴς Τ.Υ.Ν.Δ.

ἀ.α.

ΓΕΩΡΓΙΟΣ ΣΥΡΟΣ



Αρ. 5. Π. 5506

Περί κυρώσεως της από 20.9.1977 εκθέσεως καθορισμού των όριων του οικισμού 'Αγ. Στεφάνου Σαραβαλλίου, Ν. 'Αχαΐας που προϋπάγει του έτους 1923 μαζί με την από 6.3.1978 συμπληρωματική έκθεση.

## Ο ΝΟΜΑΡΧΗΣ 'ΑΧΑΪΑΣ

Έχοντας υπόψη :

1. Τις δ'ξεις του από 17.7.1923 Ν.Α. περί σχεδίων πόλεων, κομρών και συνταξισμών του Κράτους και οικοδομής αυτών.

2. Τις δ'ξεις της Ε. 35400/6 Δεκ. 1975 απόρραξεως του 'Υπουργείου Δημ. Έργων, 'Υπηρεσίας Οικισμού 'απερί του τρόπου καθορισμού όριων οικισμών προϋφισταμένων του έτους 1923 στερουμένων σχεδίων ρυμοτομίας.

3. Την απόφασή μας αρ. Π. 6968/15.7.76, με την οποία συγκροτήθηκε η επιτροπή που προβλέπεται από την παρ. 2 της Ε. 35400/6.12.76 απόρραξεως του 'Υπουργείου Δημ. Έργων.

4. Την από 20.9.1977 έκθεση καθορισμού των όριων του οικισμού 'Αγ. Στεφάνου Σαραβαλλίου που προϋπάγει του έτους 1923, με το τοπογραφικό διάγραμμα, το οποίο συντάχθηκε από την αρμοδία επιτροπή.

5. Την από 25.1.78 γνωμοδότηση του Νομαρχιακού Συμβουλίου Δημ. Έργων που αποδέχεται δύο ενστάσεις και κατά ένα μέρος μία τρίτη και απορρίπτει τις άλλες γιατί αναφέρονται σε στρεμματικές εκτάσεις με ελάχιστες οικοδομές, και επιστρέφει στην επιτροπή το φάκελλο για να όρισθούν τα όρια σύμφωνα με το περιεχόμενο των ενστάσεων που γίνονται δεκτές.

6. Την από 6.3.78 συμπλήρωση του διαγράμματος των όριων του οικισμού με τη συμπληρωματική έκθεση της επιτροπής που το συνοδεύει, όπου, σύμφωνα με την γνώμη του Συμβουλίου, θεωρείται ότι είναι μέσα στα όρια του οικισμού και η περιοχή που όρίζεται με τα στοιχεία Α15-Α31 Α30-Α21-Α20-Α19-Α18-Α17-Α16-Α15, ώστε να ένωθούν τα δύο τμήματα του οικισμού που ήταν χωρισμένα από στενή λωρίδα.

7. Τη σύμφωνη νέα γνωμοδότηση του Ν.Σ.Δ.Ε. η οποία διατυπώθηκε στο 6/18/30.3.78 πρακτικό του, με το οποίο γνωμοδοτεί :

α) Να απορριφθούν οι ενστάσεις κατά ένα μέρος του Βλ. Τσαπικούνη και λοιπών ενδιαφερομένων, στο σύνολό τους δε του 'Αποστ. Τσούλου κ.λ.π. καθώς και ήνεκπρόθεσμη ένσταση της Βασ. Γιαννακοπούλου κ.λ.π., γιατί πρόκειται για στρεμματική έκταση.

β) Να κυρωθεί η από 20.9.77 έκθεση καθορισμού των όριων του άνω οικισμού μαζί με την από 6.3.1978 συμπληρωματική έκθεση και το διάγραμμα που τη συνοδεύει, γιατί πρόκειται περί συγκροτημένου οικισμού κ.λ.π., 'αποφασίζουμε :

1. 'Απορρίπτουμε κατά ένα μέρος την ένσταση του Βλασίου Τσαπικούνη και λοιπών ενδιαφερομένων στο σύνολό τους δε την ένσταση του 'Αποστ. Τσούλου και λοιπών ενδιαφερομένων και την ήνεκπρόθεσμη ένσταση της Βασ. Γιαννακοπούλου και λοιπών ενδιαφερομένων γιατί αναφέρονται σε στρεμματική έκταση με ελάχιστες οικοδομές.

2. Κυρώνουμε την από 20.9.1977 έκθεση της επιτροπής καθορισμού των όριων οικισμών που προϋπάγουν του έτους 1923, και δέν έχουν σχέδια ρυμοτομίας μαζί με την από 6.3.1978 συμπληρωματική έκθεση και το τοπογραφικό διάγραμμα που τις συνοδεύει, με τις όποιες καθορίζουμε τα όρια του οικισμού 'Αγ. Στεφάνου Σαραβαλλίου και ειδικό-

τερα όπως φαίνονται αυτά στο από 20.9.1977 τοπογραφικό σχέδιο της ίδιας επιτροπής, το οποίο είναι θεωρημένο από το Διπλό Τεχν. 'Υπηρεσιών Ν. 'Αχαΐας και περιβάλλει με κόκκινη γραμμή την περιοχή που όρίζεται με τα στοιχεία Α1-Α2.....Α22-Α1 και Α23-Α24.....Α30-Α23 και με μπλε γραμμή που όρίζεται με τα στοιχεία Α15-Α31-Α30-Α21-Α20-Α19-Α18-Α17-Α16-Α15.

Η απόφαση αυτή με τοπογραφικό σχέδιομα να δημοσιευθεί στην 'Εφημερίδα της Κυβερνήσεως.

Πάτρα, 8 Μαΐου 1978

Ο Νομάρχης  
ΣΠ. ΤΣΙΡΚΑΣ

## ΣΥΜΠΛΗΡΩΜΑΤΙΚΗ ΕΚΘΕΣΗ

Των όριων του οικισμού 'Αγ. Στεφάνου Σαραβαλλίου που καθορίσθηκαν και που υπάρχει πριν από το έτος 1923.

Οι παρακάτω υπογεγραμμένοι :

1. Κων/νος 'Αλεξανδρής (Πολ. Μηχ/κός Δ.Τ.Υ. Ν. 'Αχαΐας.

2. 'Αλ. Ζησιμᾶτος (Γεωμ. Τοπογρ.) Δ.Τ.Υ. Ν. 'Αχαΐας. που αποτελούμε την αρμοδία επιτροπή καθορισμού των όριων οικισμών με την Η.6968/15.7.76 απόφαση Νομάρχου 'Αχαΐας μετά από το, από 1.3.78 έγγραφο του Ν.Σ.Δ.Ε. Νομού 'Αχαΐας και σύμφωνα με αυτό, προβαίνουμε στην σύνταξη της έκθέσεως αυτής και θεωρούμε εντός των όριων του οικισμού 'Αγ. Στεφάνου Σαραβαλλίου και την διαγραφαισμένη με ΜΠΠΕ γρῶμα παροχή που όρίζεται με τα στοιχεία Α15-Α31-Α30-Α21-Α20-Α19-Α18-Α17-Α16-Α15.

Πάτρα, 6 Μαρτίου 1978

Η 'Επιτροπή  
Κ. ΑΛΕΞΑΝΔΡΗΣ - Α. ΖΗΣΙΜΑΤΟΣ

## ΕΚΘΕΣΙΣ

Καθορισμού όριων οικισμού 'Αγίου Στεφάνου Σαραβαλλίου προϋφισταμένου του έτους 1923.

Οι υπογεγραμμένοι :

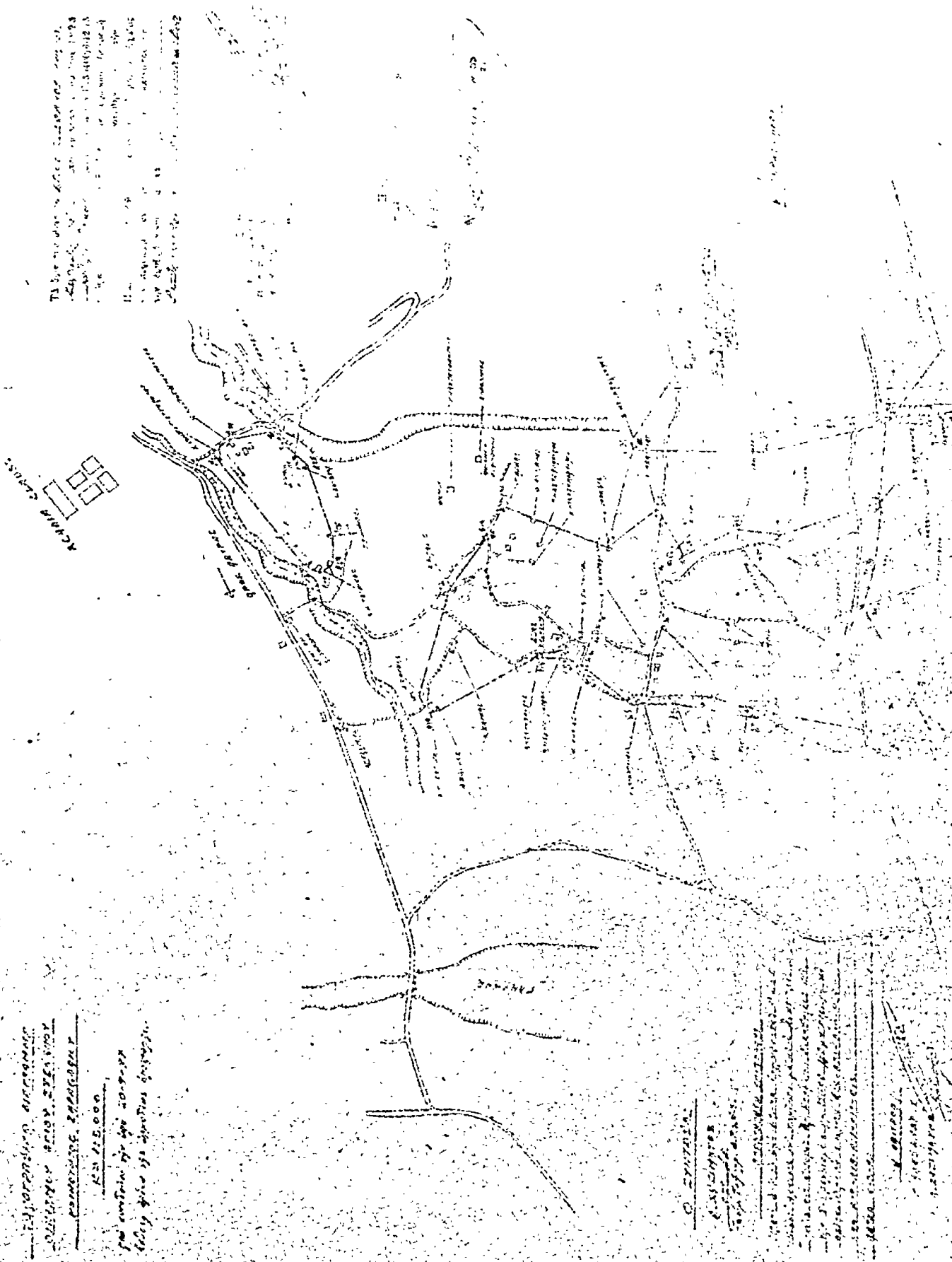
1. Κ. 'Αλεξανδρής (Πολ. Μηχ.) Δ.Τ.Υ. Ν. 'Αχαΐας.  
2. Α. Ζησιμᾶτος (Γεωμ. Τοπογρ.) Δ.Τ.Υ. Ν. 'Αχαΐας.  
3. Π. Μασσαχός (Πρόεδρος Κοιν/τος Σαραβαλλίου). αποτελούντες την διά της υπ' αριθμ. Ε.6968/15.7.76 απόφρασεως Νομάρχου 'Αχαΐας, συγκροτηθείσαν επιτροπή, έχοντας υπ' όψην :

1. Την υπ' αριθμ. 35400/6.12.75 απόφραση 'Υφ/ργού Δ.Ε. περί καθορισμού όριων οικισμών προϋφισταμένων του έτους 1923.

2. Την 7.7.77 πρόσκληση ημών και κατόπιν γενομένης αυτοψίας εις την έν λόγω περιοχήν διά την εξέταση υπάρξεως τυχόν ετέρων οικοδομών αττινας μετά των 'υπολοίπων τοιούτων αποτελούν συγκροτημένον οικισμόν 'υφιστάμενον πρὸ του έτους 1923, προβαίνομεν εις την σύνταξιν της παρούσης έκθέσεως των όριων του έν λόγω οικισμού, αναφερόμενοι εις 'υφισταμένας οικοδομάς, αττινας σημειούνται εις το συνοδεύον την παρούσαν διάγραμμα, της περιλαμβομένης δι' έρυθράς γραμμής περιοχής όριζομένης υπό των στοιχείων (Α1-Α2.....Α22-Α1) και (Α23-Α24... Α30-Α23).

Πάτρα, 20 Σεπτεμβρίου 1977

Η 'Επιτροπή  
Κ. ΑΛΕΞΑΝΔΡΗΣ - Α. ΖΗΣΙΜΑΤΟΣ - Π. ΜΑΣΣΑΧΟΣ



ΤΑ ΔΕ ΤΕΛΟΣ ΤΩ ΔΕΙΧΘΕΝΤΙ ΣΧΗΜΑΤΙ  
 ΔΕΙΧΝΟΝΤΙ ΤΗΝ ΚΑΤΑΣΤΑΣΙΝ ΤΗΣ  
 ΑΝΑΦΩΤΗΣ ΤΗΣ ΕΝ ΤΗ ΔΕΞΙΩΤΕΡΑ  
 ΚΑΤΑ ΤΗΝ ΚΑΤΑΣΤΑΣΙΝ ΤΗΣ  
 ΕΝ ΤΗ ΑΡΙΣΤΕΡΑ



ΚΑΤΑΣΤΑΣΙΣ ΤΗΣ ΑΝΑΦΩΤΗΣ  
 ΚΑΙ ΤΗΣ ΚΑΤΑΣΤΑΣΙΣ ΤΗΣ  
 ΑΝΑΦΩΤΗΣ ΤΗΣ ΕΝ ΤΗ ΔΕΞΙΩΤΕΡΑ  
 ΚΑΤΑ ΤΗΝ ΚΑΤΑΣΤΑΣΙΝ ΤΗΣ  
 ΕΝ ΤΗ ΑΡΙΣΤΕΡΑ

Ο ΣΧΗΜΑΤΙΣΜΟΣ  
 ΤΗΣ ΑΝΑΦΩΤΗΣ ΤΗΣ ΕΝ ΤΗ ΔΕΞΙΩΤΕΡΑ  
 ΚΑΤΑ ΤΗΝ ΚΑΤΑΣΤΑΣΙΝ ΤΗΣ  
 ΕΝ ΤΗ ΑΡΙΣΤΕΡΑ

Αριθ. ΤΥ 73226

(4)

Περί χαρακτηρισμού διοικητικής παράδοσης ἐν Ἄλμυρῳ ὡς προνομιωτικῆς τοῦ ἔτους 1923.

### Ο ΝΟΜΑΡΧΗΣ ΜΑΓΝΗΣΙΑΣ

Ἐργασιὰ ἀριθμοῦ :

1. Γὰρ διατάξεις τῆς παρ. 4 τοῦ ἀριθ. 20 τοῦ ἀπὸ 17.7.23 Ν.Δ.τος ἀπερὶ σχεδίων πόλεων κ.λ.π.».
  2. Γὰρ διατάξεις τοῦ Ν. 3200/55 ἀπερὶ διοικητικῆς ἀποκεντρώσεως οὗς συμπληρώθησαν διὰ τοῦ ὑπ' ἀριθμ. 532/70 Ν.Δ.τος ἀπερὶ συμπληρώσεως τῶν διατάξεων περὶ διοικητικῆς ἀποκεντρώσεως.
  3. Γὰρ διατάξεις τοῦ εἰς ἐκτέλεσιν τοῦ ὑπ' ἀριθμ. 532/70 Ν.Δ.τος ἐκδοθέντος ὑπ' ἀριθμ. 712/70 Β.Δ.τος ἀπερὶ καθορισμοῦ τῶν διατηρουμένων ὑπὲρ τοῦ Ὑπουργοῦ Δημ. Ἔργων ἀρμοδιότητων», ὡς συμπληρώθησαν καὶ ἐπρωποιοῦθησαν διὰ τῶν ὑπ' ἀριθμ. 677/71 καὶ 198/72 Β.Δ.των.

Ἰδόντες δὲ :

1. Τὴν ἀπὸ 10.4.1978 κτήσιν τῆς Ὁρθοδοξίης Πουρναρῆς εἰσευμένης τῆς ἐκδοσῆς ἀπογάρτως διὰ τῆς σχηματισθείσης πρὸ τοῦ ἔτους 1923 παράδοσιν ἀνώνυμον κειμένην ἐντὸς τοῦ οἰκονομικοῦ τετραγώνου ἀριθ. 11 τοῦ περικλειομένου ὑπὸ τῶν ὁδῶν Κύπρου Ἀβέρωφ, Μεσογαίων καὶ Κοραΐ τοῦ ἐγκειμένου σχεδίου πόλεως Ἄλμυροῦ.

2. Τὴν ὑπ' ἀριθμ. 1037,9.3.78 πιστοποιητικὸν τοῦ Δήμου, βασιζόμενος ἐπὶ τῆς παράδοσιν προϋφίστατο τοῦ ἔτους 1923.

3. Τοῦ ἀπὸ Ἀπριλίου 1978 τοπογραφικὸν διάγραμμα τοῦ Ὑπουργοῦ Γεωργίας Κορωναίου θεωρηθὲν ὑπὸ τοῦ Δ.τοῦ Τ.Υ.Ν. Μαγνησίας.

4. Τὴν ὑπ' ἀριθμ. 8 Ε.3.4.78 0. 9ον πράξιν τοῦ Νομαρχικοῦ Συμβουλίου Δημ. Ἔργων Ν. Μαγνησίας.

5. Τὴν ὑπ' ἀριθμ. 157/25.4.72 ἐκδοσιν ἐνόρκου βασιμώσεως μαρτύρων ἐνώπιον τοῦ Εἰρηνοδίκου Ἄλμυροῦ, ἀποκαταστάσας :

Ὅτι ἡ σχηματισθεῖσα ἰδιωτικὴ πρωτοβουλία ἐντὸς τοῦ ἐγκειμένου σχεδίου πόλεως Ἄλμυροῦ παράδοσιν ἀνώνυμος, κειμένη ἐντὸς τοῦ ἀριθμ. 11 οἰκον. τετραγώνου τοῦ περικλειομένου ὑπὸ τῶν ὁδῶν Κύπρου Ἀβέρωφ, Μεσογαίων καὶ Κοραΐ, ὡς εἰδικότερον ἀπεικονίζεται αὕτη εἰς τὸ θεωρηθὲν ὑπὸ τοῦ Δ.τοῦ Τεχν. Ὑπ. Ν. Μαγνησίας τοπογραφικὸν διάγραμμα, προϋφίστατο τοῦ Ν.Δ.τος 17.7.23 ἀπερὶ σχεδίων πόλεων κ.λ.π.» μετὰ τὴν ἰσχὴν δὲ τούτου οὐδεμίαν αὐξήσιν τοῦ ἀρχικῶς σχηματισθέντος κοινοχρήστου χώρου ἔλαβεν χώραν.

Ἡ παρούσα δημοσιευθῆτω διὰ τῆς Ἐφημερίδος τῆς Κυβερνήσεως.

Βόλος, 10 Μαΐου 1978

Ὁ Νομάρχης  
ΒΑΣ. ΑΝΑΣΤΑΣΙΑΔΗΣ