



# ΕΦΗΜΕΡΙΣ ΤΗΣ ΚΥΒΕΡΝΗΣΕΩΣ

## ΤΗΣ ΕΛΛΗΝΙΚΗΣ ΔΗΜΟΚΡΑΤΙΑΣ

ΕΝ ΑΘΗΝΑΙΣ  
ΤΗ 29 ΙΟΥΛΙΟΥ 1978

ΤΕΥΧΟΣ ΤΕΤΑΡΤΟΝ

ΑΡΙΘΜΟΣ ΦΥΛΛΟΥ  
383

### ΠΕΡΙΕΧΟΜΕΝΑ

#### ΑΠΑΛΛΟΤΡΙΩΣΕΙΣ

##### ΑΠΟΦΑΣΕΙΣ

Περί κηρύξεως αναδασωτέας έκτασης έμβαδού (9.000 μ<sup>2</sup> στην θέση «ΓΟΥΡΝΕΣ» περιφέρειας Κοινότητας Χαλκουτσίου Αττικής, Διαμέρ. Ανατ. Αττικής. ... 1

##### ΑΝΑΚΟΙΝΩΣΕΙΣ

Περί παρακαταθέσεως αποζημιώσεως για την πληρωμή των δικαιούχων αναγκαστικώς απαλλοτριωθείσης οικόπεδικής έκτασης στον Άγιο Ιωάννη Ρέντη Νομού Αττικής. .... 2

Περί παρακαταθέσεως αποζημιώσεως εξ αναγκαστικής απαλλοτριώσεως ακινήτων προς κατασκευή οδού προσαρτάσεως στο νέο οικισμό «ΛΑΓΟΣ» Κοινότητας Πετισπόλλου στο Ν. Αιτ/νίας. .... 3

#### ΠΟΛΕΟΔΟΜΙΑ

##### ΑΠΟΦΑΣΕΙΣ

Περί διαρρύθμισης ασυμφωνίας μεταξύ έγκυρων σχεδίων και έγκυρων όρων στην οδό Μευρούλη, μεταξύ των οδών Νόρμαν και Αστύγγος στην Πάτρα Ν. Αχαΐας. 4

Περί καθορισμού όρων οικόπεδου παραλίας Φούρκας Ν. Χαλκιδικής που υπήρχε πριν από το 1923. .... 5

#### ΑΠΑΛΛΟΤΡΙΩΣΕΙΣ

##### ΑΠΟΦΑΣΕΙΣ

Αριθ. 2901/1977 (1)

Περί κηρύξεως αναδασωτέας έκτασης έμβαδού (9.000) μ<sup>2</sup> στην θέση «ΓΟΥΡΝΕΣ» περιφέρειας Κοινότητας Χαλκουτσίου Αττικής Διαμέρισμα Ανατ. Αττικής.

Ο ΝΟΜΑΡΧΗΣ ΑΤΤΙΚΗΣ  
ΔΙΑΜΕΡΙΣΜΑ ΑΝΑΤ. ΑΤΤΙΚΗΣ

Έχοντας υπόψη:

1) Την παρ. 1 του άρθρου 191 του Ν.Δ. 86/1969 σε συνδυα-

σμό με το άρθρο 5 του Ν.Δ. 1147/1972 «περί διοικήσεως της Μεζονας Πρωτευούσης».

2) Τα άρθρα 188 έως 205 του Ν.Δ. 86/1969 «περί Δασικού Κώδικος».

3) Το άρθρο 24 παρ. 1 και 117 παρ. 3 του Συντάγματος 1975 .

4) Την αριθ. 16978/π.έ./2-9-77 αναφορά του Δασαρχείου Πεντέλης με την οποία προτείνεται η κήρυξη ως αναδασωτέας της έκτασης που έχει έγκυρωθει στη θέση «ΓΟΥΡΝΕΣ» περιφέρειας Κοινότητας Χαλκουτσίου.

5) Την αριθ. 17/7-11-1977 γνωμοδότηση της Φιλοδασικής Έπιτροπής του Διαμερίσματος Ανατ. Αττικής υπέρ της κηρύξεως ως αναδασωτέας της εν λόγω έκτασης.

6) Την αριθ. 20/14-3-78 γνωμοδότηση του Συμβουλίου Δασών, αποφασίζουμε:

Κηρύσσουμε αναδασωτέα για λόγους εξωραϊστικούς και υγιεινής και διατηρήσεως της δασικής μορφής έκταση (9.000) μ<sup>2</sup> στο θέση «ΓΟΥΡΝΕΣ» περιφέρειας Κοινότητας Χαλκουτσίου, που έχει αποψιλωθεί και έγκυρωθει αυθαίρετα και χωρίς άδεια της Δασικής Αρχής, αλλά δεν απέβαλε εκ του λόγου αυτού το δασικό χαρακτήρα που είχε πριν την καταστροφή (άρθρον 117 του Συντάγματος). Η ανωτέρω έκταση ορίζεται:

Βορείως: Με αγροτική έκταση Χαρ. Καμπόλη.

Νοτίως: Με αγροτική οδό και πιδ πέρα με αγρούς.

Ανατολ.: Με αγροτική έκταση Χαρ. Καμπόλη.

Δυτικώς: Με αγροτική οδό και πιδ πέρα με αγρό Έμμ. Τσακιά, και φαίνεται στο διάγραμμα υπό κλίμακα 1 : 2.000 και με στοιχεία ΑΒΓΔΕΖΗΑ, που συνοδεύει την απόφαση αυτή.


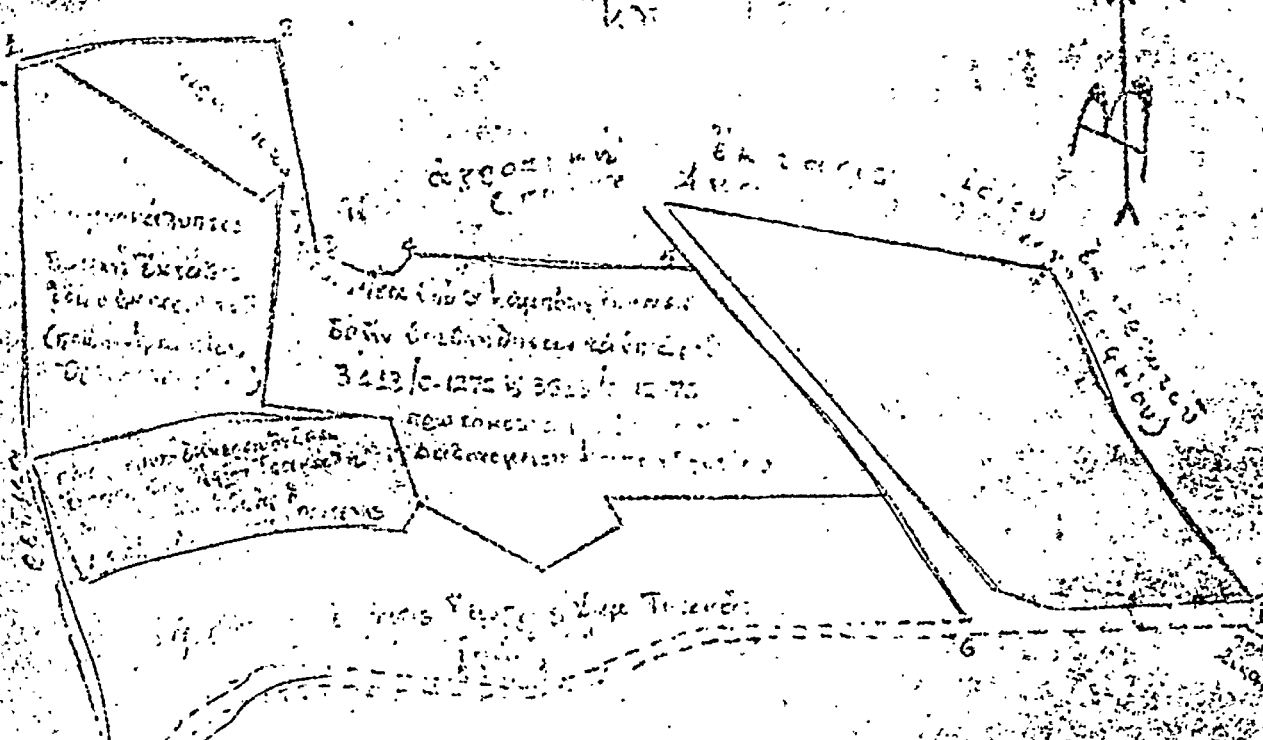
Η απόφαση αυτή να δημοσιευθεί στην Έφημερίδα της Κυβερνήσεως.

Αγ. Παρασκευή, 14 Ιουνίου 1978

Ο Αναπλ. Νομάρχης  
ΝΙΚΗΤΑΣ Γ. ΚΩΒΑΙΟΣ

ΔΙΑΓΡΑΜΜΑ

περί... Τούτου... Διαγράμματος... Καρφώσι...



Α-Β-Γ-Δ-Ε-Ζ-Η-Α'... Διαγράμματος...

... 3413/0-1272... 30-11-1976...


ΠΑΡΑΤΗΡΗΣΙΣ: Η... 1-2-3-4-5-6-7-8...

... Διαγράμματος... 30-11-1976...

ΕΛΛΗΝΙΚΗ ΔΗΜΟΚΡΑΤΙΑ  
ΥΠΟΥΡΓΕΙΟ ΠΕΡΙΧΕΙΡΗΣΕΩΣ  
ΕΡΓΩΝ  
21/9/77



Προσολογία  
2901/11/77  
30-11-1976



## ΑΝΑΚΟΙΝΩΣΕΙΣ

Αριθ. 52773

(2)

Περί παρακαταθέσεως αποζημιώσεως για την πληρωμή των δικαιούχων αναγκαστικώς απαλλοτριωθείσας οικοπεδικής έκτασεως στον Άγιο Ιωάννη Ρέντη, Νομού Αττικής.

## Ο ΥΠΟΥΡΓΟΣ ΕΣΩΤΕΡΙΚΩΝ

Έχοντας υπόψη:

1. Τις διατάξεις του Ν.Δ. 797/30.12.70 (Α.1.71 «περί αναγκαστικών απαλλοτριώσεων»).
2. Το από 5.3.74 τοπογραφικό διάγραμμα με κτηματολογικό πίνακα του εργαζομένου Δ. Γερασπούλου.
3. Την Ε. 551/255/1.2.77 κοινή απόφαση των Υπουργών Οικονομικών και Έσωτερικών «περί αναγκαστικής απαλλοτριώσεως έκτασεως εις την περιοχήν Αγίου Ιωάννη Ρέντη, προς συμπλήρωσιν του χώρου ανεγέρσεως του Κεντρικού Εργοστασίου επίσκευσης μηχανών και όχημάτων των Νομικών Ταμείων της Χώρας» (ΦΕΚ 32/12.2.77, τ. Δ').
4. Τη 1285/78 απόφαση του Έργασίου Αθηνών, που έχει καθορίσει την όριστη τιμή μονάδα της καταληφθείσας αποζημιώσεως στους ιδιοκτήτες των απαλλοτριωθέντων ανωτέρω ακινήτων, αποφασίζουμε:

Την παρακατάθεση, για την πληρωμή των δικαιούχων στο Ταμείο Παρακαταθηκών και Δανείων ολόκληρου του ποσού των 16.348.574 δραχμών της αποζημιώσεως, για την απαλλοτριωθείσα οικοπεδική έκταση στον Άγιο Ιωάννη Ρέντη, Νομού Αττικής, συνολικής έκτασεως 3.670,92, μ<sup>2</sup> δηλ. δραχμές 5.170.000 για το οικόπεδο με τα στοιχεία ΓΠΘΔΓ 1.292,50 μ<sup>2</sup> X 4.000 το μ<sup>2</sup> και δραχμές 11.178.574 για το οικόπεδο με τα στοιχεία ΑΒΓΑΕΖΑ 2.378,42 μ<sup>2</sup> X 4.700 το μ<sup>2</sup>.

Η ανωτέρω δαπάνη να εαρύνη το άρθρο 8 κερ. 3 του κλάου των εξόδων του προϋπολογισμού του έτους 1978 του λογαριασμού «Κεφάλαια προς Τεχνικών Έξοπλισμών Δήμων και Κοινοτήτων» άρθρον 68 Ν.Δ. 3033/54».

Η απόφαση αυτή να δημοσιευθεί στην Εφημερίδα της Κυβερνήσεως.

Αθήνα, 12 Ιουλίου 1978

Ο ΥΠΟΥΡΓΟΣ  
ΓΕΩΡΓΙΟΣ ΣΟΥΦΛΙΑΣ

Αριθ. ΔΠ./Α. 2363

(3)

Περί παρακαταθέσεως αποζημιώσεως εξ αναγκαστικής απαλλοτριώσεως ακινήτων προς κατασκευή οδού προσπελάσεως στο νέο οικισμό «ΛΙΑΓΟΣ» κοινότητας Πατισπούλου—Βάλτου στο Ν. Αιτωλ/νίας.

## Ο ΝΟΜΑΡΧΗΣ ΑΙΤΩΛΙΑΣ ΚΑΙ ΑΚΑΡΝΑΝΙΑΣ

1. Έχοντας υπόψη τα άρθρα 7 και 8 του Ν.Δ. 797/71 «περί αναγκαστικών απαλλοτριώσεων», φέρομεν εις γνώσιν των κάτωθι αναφερομένων:

α) Των κειτημένων ή αξιούντων δικαιώματα κυριότητας επί των θυνάμει της αριθ. Τ.Υ.9055/4.9.72 απεφάσεως (ΦΕΚ 263/9.10.72 τ. Δ'), αναγκαστικώς απαλλοτριωθέντων ακινήτων προς κατασκευήν οδού προσπελάσεως εις τον νέον οικισμό «ΛΙΑΓΟΣ» κοινότητας Πατισπούλου—Βάλτου.

β) Των τυχόν επί των ακινήτων τούτων έγγραφομένων ενυποθηκών ή κατασχόντων θναυστών ή τρίτων διεκδικητών. Οι η θυνάμει της υπό αριθ. 638/72 απεφάσεως του μονομελούς Πρωτοδικείου Αγρινίου καθορισθείσα προσωρινή απο-

ζημιώσις, δι' άπαντα τα ακίνητα μετά των επίκαιμένων, ως ταύτα εικονίζονται εις το οικείον κτηματολογικόν διάγραμμα και τον σχετικόν κτηματολογικόν πίνακα, κατατέθη εις το Ταμείο Παρακαταθηκών και Δανείων, έκδοθέντος προς τούτο του υπ' αριθ. 12371/25.2.78 γραμματίου συστάσεως παρακαταθήκης παρά του Γραφείου Αμφιλοχίας διά συνολικών ποσών δραχμών έκδοθέντα μιάς χιλιάδος έπτακοσίων έκδοθέντα ως (71.772).

2. Η αποζημιώσις αυτή είναι άποδοτέα εις τους κατά νόμον δικαιούχους.

Η παρούσα δημοσιεύθη διά της Εφημερίδος της Κυβερνήσεως.

Εν Μεσολογγίω τη 2 Μαρτίου 1978

Ο Νομάρχης  
ΘΑΝΟΣ ΧΑΜΠΗΠΗΣ

## ΠΟΛΕΟΔΟΜΙΑ

## ΑΠΟΦΑΣΕΙΣ

Αριθ. Η. 7981

(4)

Περί διορθώσεως άτυμφωνίας μεταξύ έγκειμένου σχεδίου και εφαρμοσθέντος στην οδό Μουρούζη, μεταξύ των οδών Νόρμαν και Αστιγγος στην Πάτρα, Ν. Αχαΐας.

## Ο ΝΟΜΑΡΧΗΣ ΑΧΑΪΑΣ

Έχοντας υπόψη:

1. Τις διατάξεις του από 18.10.1925 Π.Δ. «περί του τρόπου διορθώσεως άτυμφωνιών μεταξύ έγκειμένου σχεδίου και επί τόπου εφαρμοσθέντος τούτου».
2. Τις διατάξεις του Ν. 3200/55 «περί Διοικητικής Αποκεντρώσεως».
3. Τις διατάξεις του Ν.Δ. 3620/56 «περί συμπληρώσεως των διατάξεων περί Διοικητικής Αποκεντρώσεως».
4. Τις διατάξεις του 532/1970 Ν.Δ. «περί συμπληρώσεως των διατάξεων περί Διοικητικής Αποκεντρώσεως».
5. Τις διατάξεις του 712/70 Β.Δ.
6. Τις διατάξεις του 810/77 Π.Δ. «περί Οργανισμού Υπουργ. Δημ. Έργων».
7. Το αρ. 12388/10.4.78 έγγραφο του Δήμου Πατρέων.
8. Το αρ. Η. 4895/24.5.78 έγγραφο της Δ/σεως Τεχν. Υπηρε. Ν. Αχαΐας, Τμήμ. Πολεοδ. Έφαρμογών με τα προβλεπόμενα διεν/κά.
9. Τη γνωμοδότηση του Ν.Σ.Δ.Ε. που διατυπώθηκε στο αρ. 11/27/14.6.78 πρακτικό του, αποφασίζουμε:

1. Διορθώνουμε την άτυμφονία που διαπιστώθηκε μεταξύ των έγκειμένων και στην πραγματικότητα διαμορφωθείσών οικοδομικών γραμμών της οδού Μουρούζη μεταξύ των οδών από Νόρμαν μέχρι Αστιγγος.

2. Καθορίζουμε ισχύουσες οικοδομικές γραμμές τις διαμορφωθείσες στην πραγματικότητα και για σαφέστερο καθορισμό τις σημειούμενες με κόκκινη γραμμή με τα στοιχεία ΕΙ—Δ—ΔΙ—ΓΙ στο συννημένο τοπογρ. διάγραμμα του Πολ. Υπομηχανικού Γρηγ. Πατρινού με κλίμ. 1:200, το οποίο είναι θεωρημένο από τον Προϊστάμενο Τμ. Πολεοδ. Έφαρμογών της ΔΤΥ Ν. Αχαΐας.


Η απόφαση αυτή να δημοσιευθεί στην Εφημερίδα της Κυβερνήσεως.

Πάτρα, 3 Ιουλίου 1978

Ο Νομάρχης  
ΝΙΚ. ΧΑΝΟΣ

- Α) Σύνταξη αρχικής άρσης άσφυκτικής ΓΑ και ΔΕΖ ειδικές διυδροποιημένες γραμμές διασύνδεσης ασφαλείας του έτος 1983 Β. Αίτος.
- Β) ΠΔΙ και ΔΕΙ ασφαλισόμενες διυδροποιημένες γραμμές έτοιμες για άμεση ένταξη σε λειτουργία.
- Γ) Έξοδος (ΓΕ) (1.000), (Ε) (2.000) και (ΔΕ) = (1750).
- Δ) Διυδροποιημένη γραμμή ΑΒ επί ένδεσης των γωνιών Α' Β'.

Πέτρα 28-3-78  
 Έδωραση  
 Ο Αρ. 1750



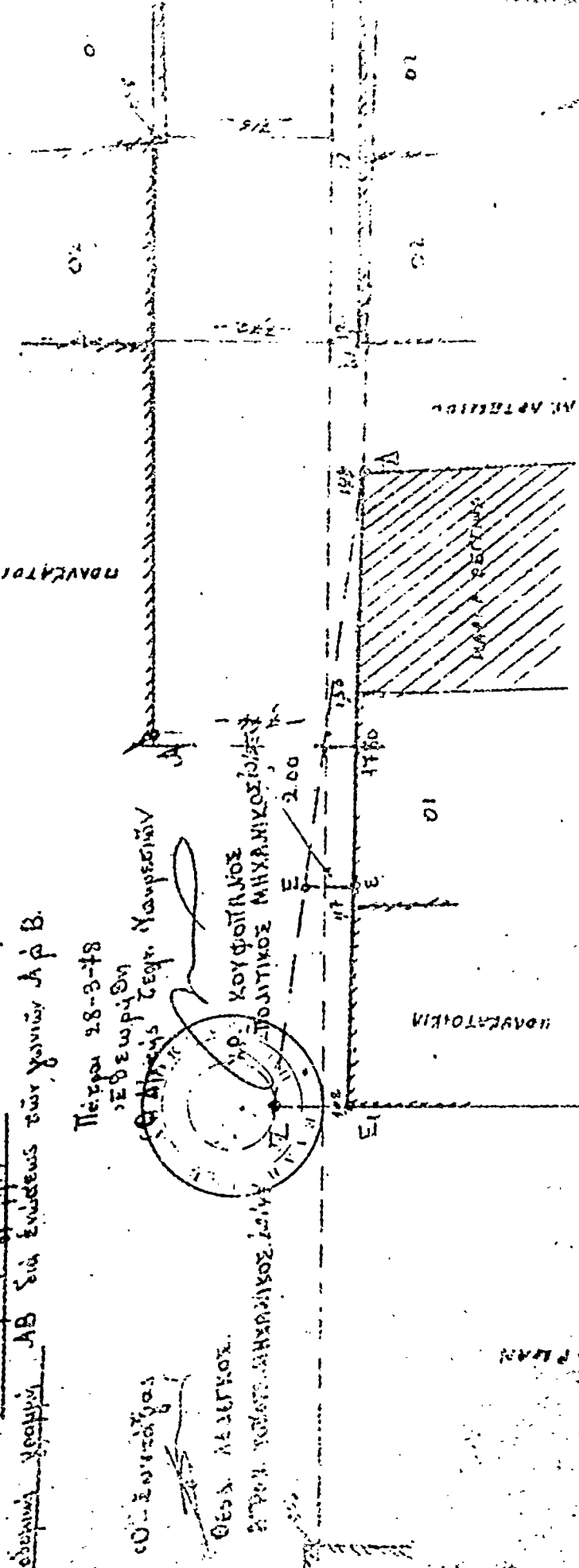
Οδός Αλεξάνδρου  
 Οδός Κωνσταντίνου  
 Οδός Νόρμαν

ΠΟΛΥΚΑΤΟΙΚΙΑ

ΠΟΛΥΚΑΤΟΙΚΙΑ

ΟΔΟΣ ΑΛΕΞΑΝΔΡΟΥ

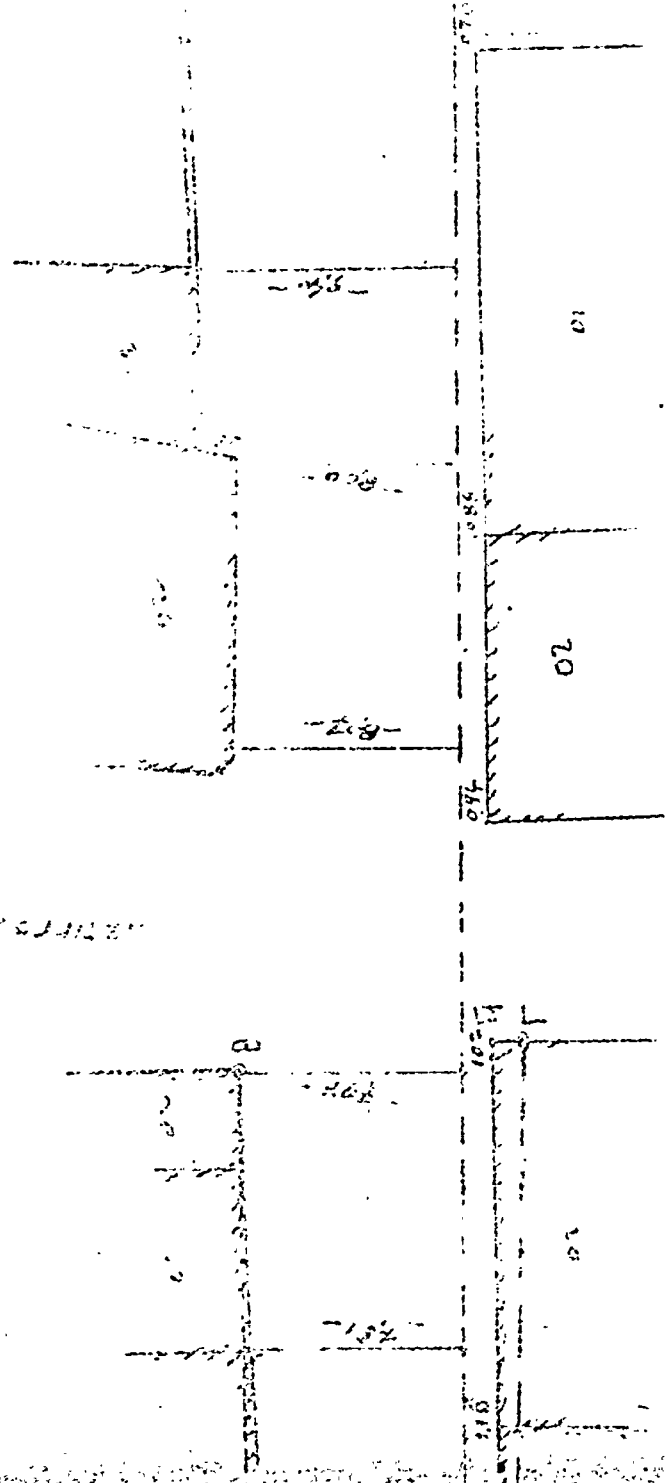
ΠΕΡΙΜΕΤΡΟΣ



ΤΟΝΟΓΡΑΦΙΑ ΤΗΣ ΕΡΕΥΡΑΣ  
ΑΠΟ ΤΟΝ ΔΙΟΙΚΗΤΗΝ ΤΗΣ ΕΡΕΥΡΑΣ  
ΕΡΕΥΡΑΣ

ΚΑΤΑΣΤΑΣΗ

ΕΡΕΥΡΑΣ



ΠΑΤΡΑ ΜΑΪΟΥ 1976  
Ο ΣΥΝΤΑΞΙΑΣ

**ΓΡΗΓΟΡΙΟΣ Γ. ΠΑΤΡΙΝΟΣ**  
 ΓΕΩΛΟΓΙΚΟΣ ΓΕΩΜΗΧΑΝΙΚΟΣ  
 ΠΡΟΪΚΤΑΣΤΗΣ Ε.Υ.Π. ΑΘΗΝΩΝ  
 ΠΑΤΡΑΙ ΚΟΥΡΤΣΙΣ 97  
 ΑΡΙΘΜ. ΜΗΤΡ. Π.Γ.Π. 1165 ΤΗΛ.

Αριθ. Τ. 95088

(5)

Περί καθορισμού όριων οικισμού παραλίας Φούρκας Ν. Χαλκιδικής που υπήρχε πριν από το 1923.

## Ο ΝΟΜΑΡΧΗΣ ΧΑΛΚΙΔΙΚΗΣ

Έχοντας υπόψη :

## 1. Τις διατάξεις :

α) Τοῦ ἀπὸ 17.7.1923 Ν.Δ./τος «περὶ σχεδίων πόλεων, κωμῶν κ.λ.π.» ὅπως τροποποιήθηκε καὶ ἰσχύει σήμερα.

β) Τοῦ ἀπὸ 23.10.1928 Π.Δ./τος «περὶ σχεδίων τῶν ἐν τοῖς πόλεσι κ.λ.π. ἀναγειρομένων οἰκοδομῶν».

γ) Τοῦ ἀπὸ 1.6.1968 Β.Δ./τος ὅπως τροποποιήθηκε καὶ ἰσχύει σήμερα μετὰ Π.Δ./τα τῆς 15.10/6.11.73, τῆς 6.11./9.1.76 καὶ τῆς 15-6/7.7.77 καὶ 9-3/23.3.1978 «περὶ καθορισμοῦ τῶν ὄριων καὶ περιορισμῶν δομῆσεως τῶν οἰκοπέδων τῶν κειμένων ἐντὸς τῶν ὄριων τῶν νομίμως ὑφισταμένων πρὸ τοῦ ἔτους 1923 οἰκισμῶν, τῶν στερουμένων ἐγκεκριμένου ρυμοτομικοῦ σχεδίου».

2. Τὴν Ε. 35400/6.12.75/12.1.76 (ΦΕΚ 10 τ. Δ') ἀπόφαση τοῦ Ὑφ. Δ.Ε. «περὶ τοῦ τρόπου καθορισμοῦ ὄριων οἰκισμοῦ πρὸ τοῦ ἔτους 1923 στερουμένων σχεδίων ρυμοτομίας».

3. Τὴν Ε. 43710/18.12.76 18.1.77 (ΦΕΚ 6Δ') ἀπόφαση τοῦ Ὑφ. Δ.Ε. «περὶ παρατάσεως τοῦ χρόνου ἀναθεωρήσεως τῶν καθορισθέντων ὄριων πόλεων ἢ κωμῶν ὑφισταμένων πρὸ τοῦ 1923 στερουμένων σχεδίου ρυμοτομίας».

4. Τὴν Ε. 40862/23.12.77/9.1.78 (ΦΕΚ 9 τ. Δ') ἀπόφαση τοῦ Ὑφ. Δ.Ε. «περὶ παρατάσεως τοῦ χρόνου ἀναθεω-

ρήσεως τῶν καθορισθέντων ὄριων πόλεων ἢ κωμῶν ποῦ ὑπάρχουν πρὶν ἀπὸ τὸ 1923 καὶ δὲν ἔχουν σχέδιο ρυμοτομίας.

5. Τὴν ἀπὸ 27.5.1978 ἐκθεση καθορισμοῦ ὄριων οἰκισμοῦ παραλίας Φούρκας ποῦ τὴν σύνταξε ἡ Ἐπιτροπὴ καθορισμοῦ ὄριων ποῦ ὀρίστηκε μετὰ τὴν Τ. 98830/8.10.77 ἀπόφασή μας, μαζί μετὰ τὸ σκαρίφημα ὄριων ποῦ τὴν συνοδεύει.

6. Τὴν γνωμοδότηση τοῦ Ν.Σ.Δ.Ε.Ν. Χαλκίδας ποῦ ἔχει ληφθῆ μετὰ τὴν πράξη 4η τῆς 13ης συνεδρίας 9.6.1978.

7. Τὴν Τ. 94634-27.5.1978 ἀπόφασή μας, ἀποφασίζουμε :

Ἐγκρίνουμε τὰ ὄρια τοῦ οἰκισμοῦ παραλίας Φούρκας ποῦ ὑπῆρχε πρὶν ἀπὸ τὸ ἔτος 1923 καθὼς καὶ τοῦ Κεντρικοῦ τμήματος ὡς ἐξῆς :

Α) Κεντρικὸ Τμήμα :

Β) Ὑπόλοιπο Τμήμα οἰκισμοῦ : Ἀπὸ οἰκίας Νικ. Τζούμα κατὰ σειρά τὴν οἰκία Ἀθανασίου Τζέκη, οἰκία Ἀφῶν Ντόντουλου, οἰκία Ἀγγιλέα Μανωλοῦτσου καὶ καθέτως μέχρι τοῦ ὄριου ἀπαλλοτριώσεως τῆς ἐπαρχιακῆς ὁδοῦ, Κασσανδρείας-Παλιουρίου μέχρι οἰκίας Χρήστου Σαμαρῶ, οἰκίας Ἀφῶν Ἱερισσιώτη, ἀποθήκη Ἰωάννου Κωνσταντάκη οἰκία Ἀθανασίου Κηπουροῦ καὶ ἀπὸ ἐκεῖ καθέτως εἰς ὀριογραμμὴ χίμαλοῦ καὶ παραλίας μέχρι οἰκίας Νικολάου Τζούμα, ποῦ θὰ καθορισθῇ.

Ἡ ἀπόφαση αὐτὴ μαζί μετὰ τὸ σκαρίφημα τῆς ἀπὸ 27.5.1978 ἐκθέσεως καθορισμοῦ τῶν πρὸ πάνω ὄριων, τὸ ὁποῖο ἀποτελεῖ ἀναπόσπαστο μέρος τῆς ἀποφάσεως, νὰ δημοσιευθῆ στὴν Ἐφημερίδα τῆς Κυβερνήσεως.

Πολύγυρος, 27 Ἰουνίου 1978

Ὁ Νομαρχῶν Διευθυντῆς  
Γ. ΖΑΧΙΔΗΣ

ΚΑΘΟΡΙΣΜΟΣ ΟΡΙΩΝ  
ΠΑΡΑΝΑΣ ΟΥΡΚΑΣ

27570

Η Εταιρεία

Μεταφορική Εταιρεία  
2/2 Πλατάνη Τριφυλλιάς  
2/4... Δ. Παράδειση

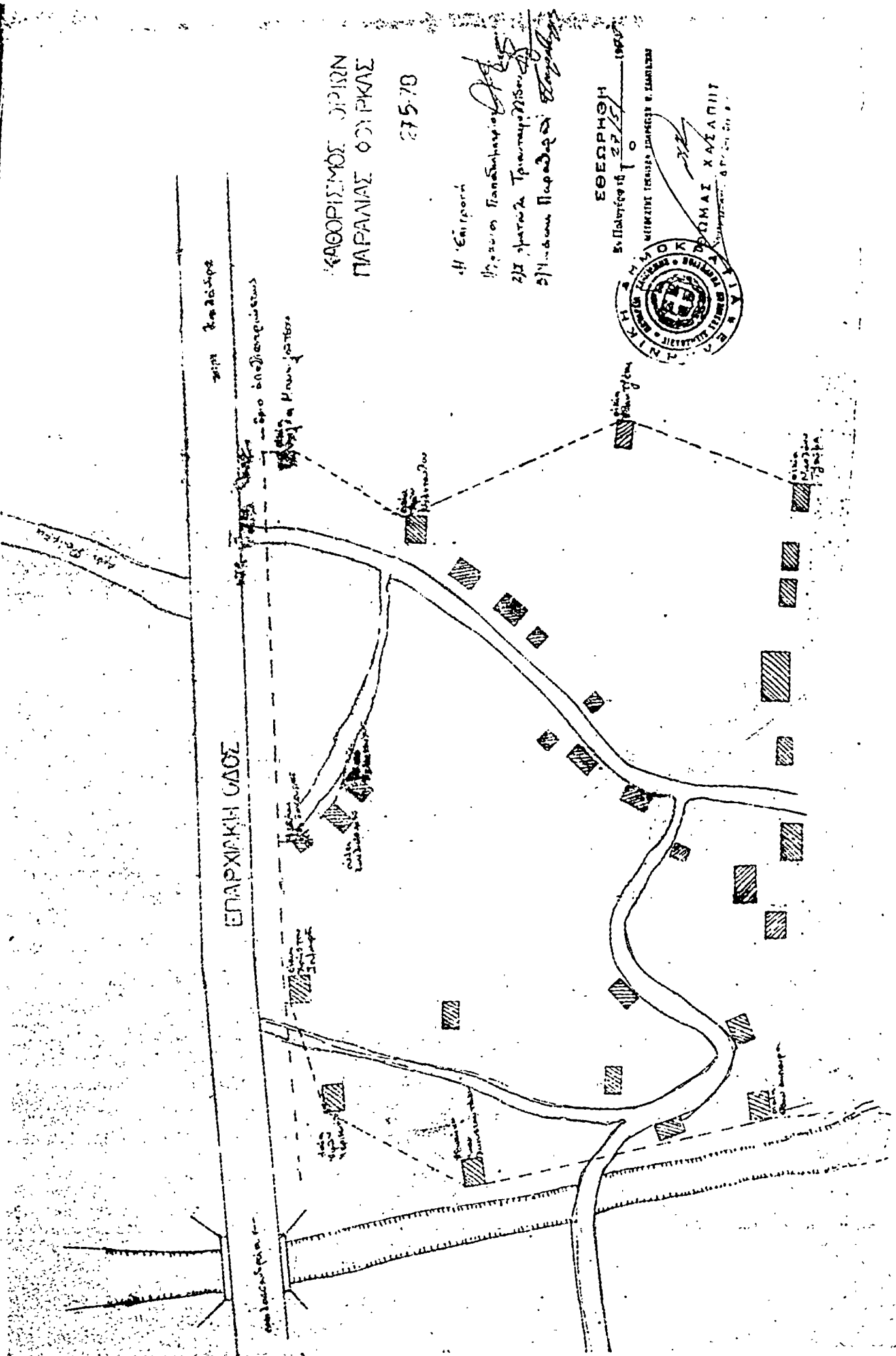
ΕΞΕΔΡΩΘΗ

Σε Πάριση τη 27/5/1960



ΕΥΣΤΡΙΑΣ ΧΑΣΑΠΟΥ

ΕΠΑΡΧΙΑΚΗ ΟΔΟΣ



Η ΓΕΝΙΚΗ ΔΙΕΥΘΥΝΣΗ ΤΟΥ ΕΘΝΙΚΟΥ ΤΥΠΟΓΡΑΦΕΙΟΥ

ΓΝΩΣΤΟΠΟΙΕΙ ΟΤΙ :

Η έτήσια συνδρομή της Έφημερίδας της Κυβερνήσεως, ή τιμή των φύλλων της που πωλούνται τμηματικά και τα τέλη δημοσιεύσεων στην Έφημερίδα της Κυβερνήσεως, καθορίσθηκαν από 1 Ιανουαρίου 1974 ως ακολούθως :

Α' ΕΤΗΣΙΕΣ ΣΥΝΔΡΟΜΕΣ

Table with 2 columns: Description of subscription types (e.g., 'Για το Τεύχος Α', 'Νομικών Προσώπων Δ.Δ. κτλ.', 'Παράρτημα') and their corresponding prices in Drachmas (Δραχ.).

Οι Δήμοι και οι Κοινότητες του Κράτους καταβάλλουν το 1/2 των ανωτέρω συνδρομών.

Υπέρ του Ταμείου Άλληλοβοηθίας Προσωπικού του Έθνικού Τυπογραφείου (ΤΑΠΕΤ) αναλογούν τα εξής ποσά :

Table with 2 columns: Description of contributions for the TAPEP fund and their corresponding prices in Drachmas (Δραχ.).

Β'. ΤΙΜΗ ΦΥΛΛΩΝ

Η τιμή πωλήσεως κάθε φύλλον, μέχρις 8 σελ., είναι 3 δραχ., από 9 ως 40 σελ. 8 δραχ., από 41 ως 80 σελ. 15 δραχ., από 81 σελ. και άνω ή τιμή πωλήσεως κάθε φύλλον προσυμφωνείται κατά 15 δραχ. ανά 80 σελίδες.

Γ'. ΤΕΛΗ ΔΗΜΟΣΙΕΥΣΕΩΝ

Table I: List of publication types (e.g., 'Στό Τεύχος Άνωτόμων Έταιρειών και Έταιρειών Περιορισμένης Εξόθνης', 'Δημοσιεύματα Άνωτόμων Έταιρειών') and their rates in Drachmas (Δραχ.).

Table II: Continuation of publication types and rates (e.g., 'Τών αποφάσεων της Έπιτροπής του Χρηματιστηρίου', 'Τών αποφάσεων της Έπιτροπής κεφαλαιαγοράς').

Table III: Publication types under 'B' category (e.g., 'Δημοσιεύματα Έταιρειών Περιορισμένης Εξόθνης', 'Τών καταστατικών', 'Τών τροποποιήσεων').

Table IV: Publication types under 'Gamma' category (e.g., 'Δημοσιεύματα Άλληλοασφαλιστικών Συνεταιρισμών', 'Τών υπουργικών αποφάσεων').

Table V: Final publication type: 'Στό Τέταρτο τεύχος, τών δικαστικών πράξεων, προσλήξεων και λοιπών δημοσιεύσεων.' with a rate of 400.

Το ποσοστό επί των τελών δημοσιεύσεων στο Τεύχος Άνωτόμων Έταιρειών και Έταιρειών Περιορισμένης Εξόθνης, που πρέπει να καταβάλλεται υπέρ του Ταμείου Άλληλοβοηθίας Προσωπικού Έθνικού Τυπογραφείου (ΤΑΠΕΤ), ορίσθημα γενικά σε 3ο/ο.

Δ'. ΚΑΤΑΒΟΛΗ ΣΥΝΔΡΟΜΩΝ - ΤΕΛΩΝ ΔΗΜΟΣΙΕΥΣΕΩΝ ΚΑΙ ΠΟΣΟΣΤΩΝ Τ.Α.Π.Ε.Τ.

- 1. Οι συνδρομές του εσωτερικού και τα τέλη δημοσιεύσεων προκαταβάλλονται στα Δημόσια Ταμεία έναντι αποδεικτικού εισπράξεως, το οποίο φροντίζει ο ενδιαφερόμενος να το στείλει στην Υπηρεσία του Έθνικού Τυπογραφείου.
2. Οι συνδρομές του εξωτερικού είναι δυνατό να στέλνονται και σε ανάλογο συνάλλαγμα με έκτακτη επί όνοματι του Διευθυντή τών Διοικητικών και Οικονομικών Υποθέσεων του Έθνικού Τυπογραφείου.
3. Το υπέρ του ΤΑΠΕΤ ποσοστό επί των ανωτέρω συνδρομών και τελών δημοσιεύσεων καταβάλλεται ως εξής:
α) στην Αθήνα : στο Ταμείο του ΤΑΠΕΤ (Κατάστημα Έθνικού Τυπογραφείου),
β) στις υπόλοιπες πόλεις του Κράτους : στα Δημόσια Ταμεία και αποδίδεται στο ΤΑΠΕΤ σύμφωνα με της 192328/3639/1947(ΡΟΝΕΟ 185) και 178048/5321/31.7.65 (ΡΟΝΕΟ 139) εγκυκλίου διαταγής του Γ.Λ.Κ.,
γ) στις παραπάνω συνδρομές εξωτερικού : όταν ή αποστολή τους γίνεται με έκτακτη, μαζί με αυτήν στέλνεται και το υπέρ του ΤΑΠΕΤ ποσοστό.

Ο Γενικός Διευθυντής ΒΑΣΙΛΕΥΣ ΣΤ. ΒΙΚΑΣ