



ΕΦΗΜΕΡΙΣ ΤΗΣ ΚΥΒΕΡΝΗΣΕΩΣ

ΤΗΣ ΕΛΛΗΝΙΚΗΣ ΔΗΜΟΚΡΑΤΙΑΣ

ΕΝ ΑΘΗΝΑΙΣ
ΤΗ, 18 ΑΥΓΟΥΣΤΟΥ 1978

ΤΕΥΧΟΣ ΤΕΤΑΡΤΟΝ

ΑΡΙΘΜΟΣ ΦΥΛΛΟΥ
419

ΠΕΡΙΕΧΟΜΕΝΑ

ΑΠΑΛΛΟΤΡΙΩΣΕΙΣ

ΑΠΟΦΑΣΕΙΣ

Περί κηρύξεως ως αναδασωτέας δημοσίας δασικής εκτάσεως στη θέση Καλυπατσόβραχη περιφέρειας Κοινότητας Ραχών Έπαρχίας Τριφυλίας Νομού Μεσσηνίας... 1

ΠΟΛΕΟΔΟΜΙΑ

ΑΠΟΦΑΣΕΙΣ

- Περί έγκρισης τροποποίησης του ρυμοτεχνικού σχεδίου πόλεως Κραθίου Ν. Μεσσηνίας. ... 2
- Περί χαρακτηρισμού Δημοτικού δρόμου στον οικισμό Παντελεΐα Πατρών Ν. Αχαΐας. ... 3
- Περί χαρακτηρισμού Δημοτικών δρόμων στον οικισμό Μπεγουλακίου Πατρών Ν. Αχαΐας. ... 4
- Περί απαγωγίσεως τής οδού Πετμεζά στην Πάτρα Ν. Αχαΐας μεταξύ των οδών Καποδιστριας, Σμύρνης και Χαρ. Τρικούπη ως νόμιμα υφιστάμενης πρό του έτους 1923 χωρίς μεταβολή τών διατάξεων αυτής. 5
- Περί κηρύξεως τής από 7.3.78 εκθέσεως καθιερωμένων ορίων συνοικισμού «ΑΣΠΙΩΤΑΙΔΕΣ» κοινότητας Αγρού Ν. Κερκίρας, πρό του έτους 1923 και στερουμένου σχεδίου ρυμοτεχνίας. ... 6

ΑΠΑΛΛΟΤΡΙΩΣΕΙΣ

ΑΠΟΦΑΣΕΙΣ

Άριθ. 1012

(1)

Περί κηρύξεως ως αναδασωτέας δημοσίας δασικής εκτάσεως στη θέση Καλυπατσόβραχη περιφέρειας Κοινότητας Ραχών Έπαρχίας Τριφυλίας Νομού Μεσσηνίας.

Ο ΝΟΜΑΡΧΗΣ ΜΕΣΣΗΝΙΑΣ

Έχοντας υπόψη :

1. Τις διαταγές του Υπουργείου Γεωργίας αριθμούς 215696/1451/9.5.77 και 204809/761/24.2.1978.

2. Τις διατάξεις του άρθρου 117 του Συντάγματος.

3. Τη γνωμοδότηση του Συμβουλίου Δασών Νομαρχίας Μεσσηνίας αριθμός 14/24.6.1978.

4. Τη γνωμοδότηση τής Φιλοδασικής Έπιτροπής Καλαμάτας αριθμός 3/13.6.1978.

5. Τις διατάξεις τών άρθρων 188-191 του Ν.Δ. 86/69 «περί Δασικού Κώδικος», άπορρασίζουμε :

Κηρύσσουμε ως αναδασωτέα (13,90) στρέμματα δημοσίας δασικής εκτάσεως στη θέση Καλυπατσόβραχη περιφέρειας Κοινότητας Ραχών Έπαρχίας Τριφυλίας Νομού Μεσσηνίας, τής οποίας ή δασική βλάστηση καταστράφηκε από πυρκαγιά που έγινε τή 1.5.1978, όπως αυτή φαίνεται στο τοπογραφικό διάγραμμα που έχει επισυναφθεί με κλίμακα 1 : 2.000 και στοιχεία ΑΒΓΔΕΖΗΘΙΚΑΜΝΞΟΠΡΣΤΑ και ή οποία ορίζεται ως κατωτέρω :

Ανατολικά : Άγροκτήματα Νικολ. Μπαρτζελιώτη, Ήλία Παναγιώτακοπούλου, Κων/νου και Γεωργίου Παπαδοπούλου.

Δυτικά : Άγροκτήματα Κων/νου Άποστολοπούλου, Ή. Θεοδωροπούλου, κληρονόμων Δημητρίου Σωτηροπούλου και Παναγιώτη Φούρλαρη.

Βόρεια : Άγροκτήματα Κων/νου Άποστολοπούλου και Νικολάου Μπαρτζελιώτη.

Νότια : Άγροκτήματα κληρονόμων Δημητρίου Σωτηροπούλου και Γεωργίου Παπαδοπούλου.

Η άπόφαση αυτή να δημοσιευθεί στην Έφημερίδα τής Κυβερνήσεως.

Καλαμάτα, 27 Ιουνίου 1978.

Ο Νομάρχης
ΚΥΡ. ΣΤΕΦΑΝΑΚΟΣ

ΠΟΛΕΟΔΟΜΙΑ

ΑΠΟΦΑΣΕΙΣ

Αρ.Φ. Η.8775

(2)

Περί έγκρίσεως τροποποιήσεως του ρυμοτομικού σχεδίου πόλεως Κραθίου Ν. Άχατας.

Ο ΝΟΜΑΡΧΗΣ ΑΧΑΤΑΣ

Έχοντας υπόψη :

1. Τις διατάξεις του Νόμου 3200/55 «περί διοικητικής αποκεντρώσεως και τις ίδιες του από 28.6.1955 Β.Δ. «περί εξαιρέσεως από της αρμοδιότητος των Νομαρχών μερικῶν αντικειμένων αρμοδιότητος του Υπουργείου Δ.Ε.».
2. Τις διατάξεις του 532/70 «περί συμπληρώσεως τῶν διατάξεων περί διοικητικής αποκεντρώσεως».
3. Τις διατάξεις του από 863/60 Β.Δ.
4. Τις διατάξεις του 712/70 Β.Δ.
5. Τὴν Α7/16/11/7.10.70 κοινή απόφαση τῶν Υπουργῶν Προεδρίας Κυβερνήσεως, Ἐσωτερικῶν καὶ Δημ. Ἔργων περί ὀργανώσεως τῶν Περιχῶν Ὑπηρεσιῶν τοῦ Υπουργείου Δημ. Ἔργων.
6. Τὴν Α. 11814/13.10.1970 ἐγκ. Α. 311 Ὑπουργ. Δημ. Ἔργων περί ἐφαρμογῆς τῶν διατάξεων περί αποκεντρώσεως ἀρμοδιοτήτων.
7. Τις διατάξεις τοῦ ἀπὸ 17.7.1923 Ν. Δ. περί σχεδίων τῶν πόλεων.
8. Τις σχετικὰς διατάξεις τοῦ ΓΟΚ.
9. Τὸ ἀπὸ 20.5.1925 Δ/γμα πὺν τροποποιήθηκε μετὸ 12.9.1923 Δ/γμα περί ἐγκρίσεως τοῦ ρυμοτομικοῦ σχεδίου πόλεως Κραθίου.
10. Τις διατάξεις τοῦ Ν.Δ. 1018/1971/ΦΕΚ 220 τ.Α' 1.11.71 περί τροποποιήσεως καὶ συμπληρώσεως τοῦ Α.Ν. 314/1968 κ.λπ.
11. Τὴν 26/1977 απόφαση τοῦ Κοινοτικοῦ Συμβουλίου Κραθίου μετὸν ὅποια προτείνεται ἡ τροποποίηση τοῦ ἐγκεκριμένου ρυμοτομικοῦ σχεδίου τῆς πόλεως Κραθίου.

12. Τὴν 11/3.11.1977 γνωμοδότηση τῆς Κοινότητος Κραθίου.

13. Τὴν ἀπὸ 30.3.1978 βεβαίωση τοῦ Προέδρου Κοιν. Κραθίου, ὅτι ἀπὸ τὴν προτεινομένη τροποποίηση καμμιά ἀρτία ἰδιοκτησία γίνεται μὴ ἀρτία καὶ ὅτι καμμιά ἐνσταση δὲν ὑποβλήθηκε κατὰ τῆς 26/77 ἀποφάσεως τοῦ Κοινοτικοῦ Συμβουλίου Κραθίου.

14. Τὸ ἀπὸ 20.1.1978 τοπογραφικὸ διάγραμμα.

15. Τις ἀπὸ 5.11.1977 ἀποδεικτικὸ δημοσιεύσεως στὸ Κοινοτικὸ Κατάστημα.

16. Τὰ ἀπὸ 14 Φεβρουαρίου ἀποδεικτικὰ ἐπιδόσεως τῆς ἀποφάσεως τοῦ Κοινοτικοῦ Συμβουλίου.

17. Τὸ ἀρ. Η. 80/14.4.1978 ἔγγραφο τῆς Δ/σεως Τ.Υ.Ν. Ἄχατας Γραφείου Μηχ/κοῦ Αἰγιαλείας - Κλα/των μετὸ ὅποιο διαβιβάστηκε ὁλόκληρος ὁ φάκελλος.

18. Τὴ σύμφωνη γνωμοδότηση τοῦ Ν.Σ.Δ.Ε. πὺν διατυπώθηκε στὸ ἀρ. 12./12/30.6.78 παρτηκὸ του, ἀποφασίζουμε:

Ἐγκρίνομε τὴν προτεινομένη ἀπὸ τὸ Κοινοτικὸ Συμβούλιο Κραθίου, μετὸν ἀρ. 26/77 ἀπόφασή του τροποποίηση τοῦ σχεδίου πόλεως Κραθίου γιὰ τὴν κατάργηση τῆς ἐγκεκριμένης ἀδιάνοικτης ὁδοῦ Φιλαρέτου Δαμσκηνοῦ, ἀπὸ παλαιᾶς Ἐθνικῆς ὁδοῦ Ἀθηνῶν - Πατρῶν μέχρι σιδηροδρομικῆς γραμμῆς, ἐπειδὴ δὲν ἐξυπηρετεῖ τὴν Κοινότητα ἀλλὰ οὔτε βλάπτονται τὰ Κοινοτικὰ συμφέροντα μετὸν κατάργησης τῆς, γιὰτὶ στὰ 20 μέτρα ἔχει διανοιγεῖ ἀπὸ τὸ Δημόσιο παράλληλα ὁδὸς Κοινοτικῆς πλάτους 10 μέτρων πρὸς Νεκροταφεῖο τῆς πόλεως ἀσφαλτοστρωμένη καὶ εἰδικότερα ὅπως φαίνεται στὸ συνημμένο τοπογραφικὸ διάγραμμα τῆς Ἀρχ/νος Μηχ/κοῦ Μαρίας Οἰκονομοπούλου μετὸ κλίμακα 1 : 500 τὸ ὅποιο εἶναι θεωρημένο ἀπὸ τὸν Προϊστ. Τμημ. Πολεοδ. Ἐφαρμογῶν.

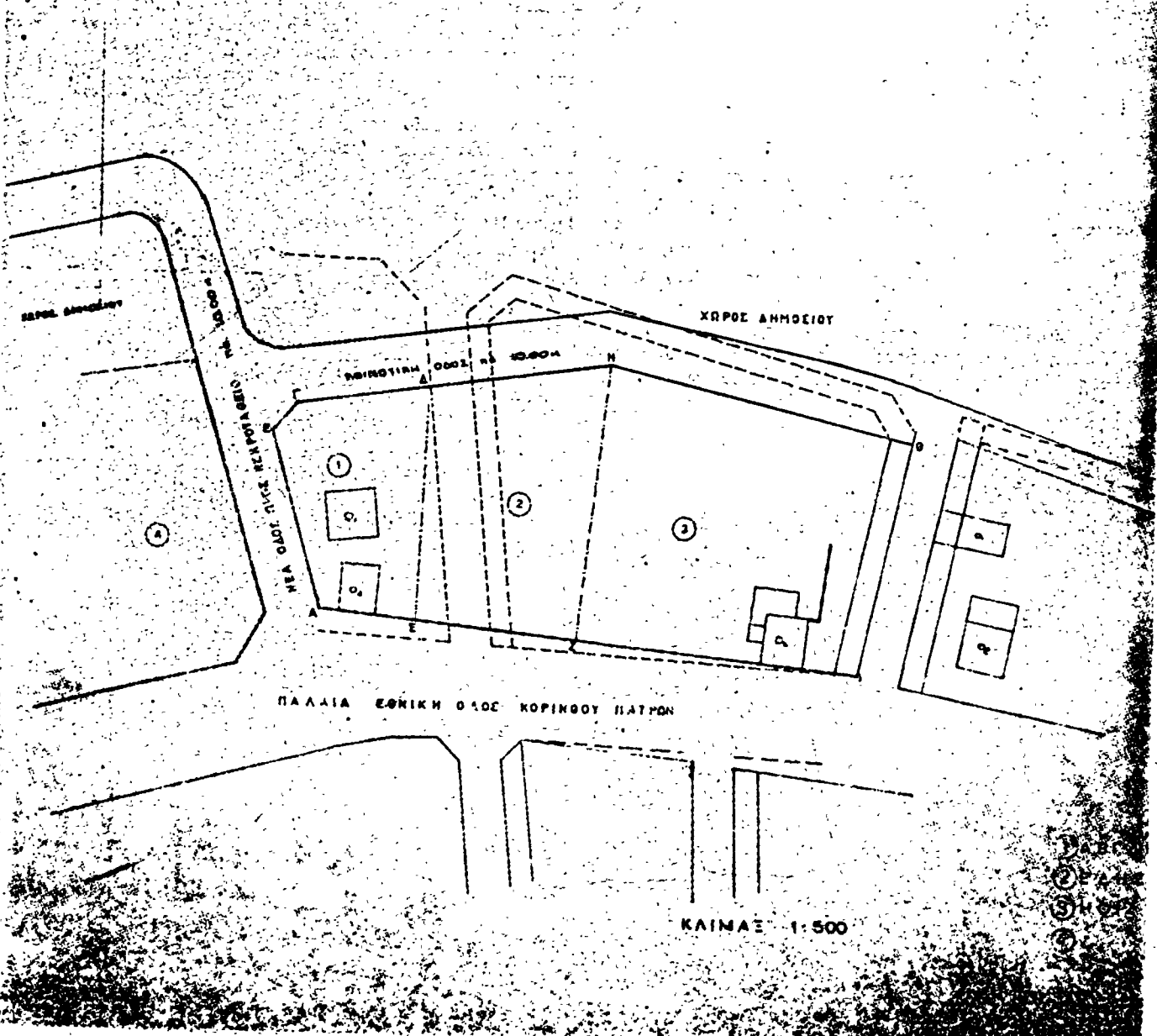
Ἡ ἀπόφαση αὐτὴ μαζί μετὸ τοπογραφικὸ διάγραμμα νὰ δημοσιευθεῖ στὴν Ἐφημερίδα τῆς Κυβερνήσεως.

Πάτρα, 21 Ἰουλίου 1978

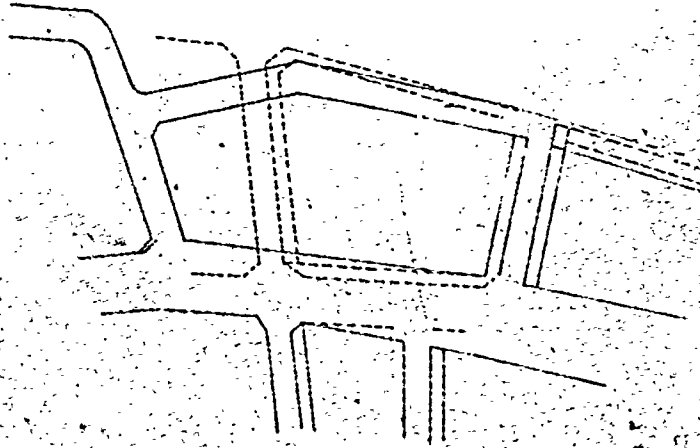
Ὁ Νομάρχης
ΝΙΚ. ΧΑΝΟΣ

Κ ρ α θ ι α

ΤΡΟΠΟΠΟΙΗΣΗ ΕΓΚΕΚΡΙΜΕΝΟΥ ΡΥΜ



ΤΟΜΙΚΟΥ ΣΧΕΔΙΟΥ



ΑΠΟΣΠΑΣΜΑ ΑΠΟ ΤΟ ΕΓΚΕΚΡΙΜΕΝΟ
 ΡΥΜΟΤΟΜΙΚΟ ΣΧΕΔΙΟ
 ΚΛΙΜΑΞ 1:1000

30-6-78
 4-2-1-1978

Διατάξη

[Signature]
 Μ. ΜΕΛΕΤΗΤΟΥ

69/9
 Κοινοτ. 8.4.78
 Προϊκορ



27. ΔΡΑΨΤΑ

ΜΗΜΑ
 ΙΔΙΟΤΗΣΙΑ ΔΗΜ. ΣΑΚΚΟΥΛΗ
 ΜΑΡ. ΔΕΛΕΤΡΙΟΥ

ΑΚΡΑΤΑ 20-1-1978
 Η ΜΗΧΑΝΙΚΟΣ

[Signature]
 [Official stamp area with illegible text]

Αριθ. Π.8570

(3)

Περί χαρακτηρισμού Δημοτικού δρόμου στον οικισμό
Παντελέικα Πατρών Ν. Αχαΐας.

Ο ΝΟΜΑΡΧΗΣ ΑΧΑΪΑΣ

Έχοντας υπ' όψη :

1. Τήν Ε. 4360/77 απόφαση του Υπουργού Δημ. Έργων με την οποία παρέχεται στους Νομάρχες αρμοδιότητα εγκρίσεως της διανοίξεως νέων δρόμων μέσα στα όρια Οικισμών που υπάρχουν πριν το 1923.

2. Τήν 224/11.4.78 απόφαση του Δημοτικού Συμβουλίου Πατρών περί εγκρίσεως διανοίξεως αναγνωρίσεως δρόμου που αφήνει σε κοινοχρησία ή Ασπασία Γάτση πλάτους 9μ, μέσα στα όρια του προϋπάρχοντος του 1923 Οικισμού Παντελεϊκών μαζί με τα σχετικά τοπογραφικά διαγράμματα, αποφασίζουμε :

Έγκρίνουμε την 224/11.4.78 απόφαση του Δημοτικού Συμβουλίου του Δήμου Πατρών, με την οποία εγκρίνει τη διάνοιξη άνωμένου δρόμου καθετού στον ασφαλτοστρωμένο δρόμο Πατρών - Ρηγανοκάμπου πλάτους 9,00 μ μέσα στα όρια του προϋπάρχοντος του 1923 Οικισμού Παντελεϊκών Πατρών και μέσα στην ιδιοκτησία της Ασπασίας συζ. Κων. Γάτση, λόγω οικοπεδοποιήσεως της και ειδικότερα όπως φαίνεται στα συνημμένα τοπογραφικά διαγράμματα με κλίμακα 1 : 200 του Πολ. Υπομ/κού Νικ. Ανδριόπουλου που είναι θεωρημένα από τον Προϊστάμενο Τμ. Πολεοδ. Έφαρμογών.

Η απόφαση αυτή με τοπογραφικό διάγραμμα να δημοσιευθεί στην Έφημερίδα της Κυβερνήσεως.

Πάτρα, 17 Ιουλίου 1978

Ο Νομάρχης
ΝΙΚ. ΧΑΝΟΣ

Αριθ. 8569

(4)

Περ' χαρακτηρισμού Δημοτικών Δρόμων στον Οικισμό
Μπεγουλακίου Πατρών Ν. Αχαΐας

Ο ΝΟΜΑΡΧΗΣ ΑΧΑΪΑΣ

Έχοντας υπόψη :

1. Την Ε. 4360/77 απόφαση του Υπουργού Δημ. Έργων με την οποία παρέχεται στους Νομάρχες αρμοδιότητα έγκρισης της διανοίξεως νέων δρόμων μέσα στα όρια των Οικισμών που υπάρχουν πριν το 1923.

2. Την άρ. 310/9.5.78 απόφαση του Δημ. Συμβουλίου Δήμου Πατρέων μαζί με τοπογραφικά διαγράμματα και άλλα δικ/κά.

3. Τη σύμφωνη γνώμοδότηση του Ν.Σ.Δ.Ε., που διατυπώθηκε στο άρ. 12/14/30.6.78 πρακτικό του, αποφασίζουμε :

Έγκρινουμε την αριθ. 310/78 απόφαση του Δημοτικού Συμβουλίου Δήμου Πατρέων, με την οποία εγκρίνει την διά-
νοιξη ανωνύμων δρόμων πλάτους 8,00 μ ό καθένας μέσα στην
ιδιοκτησία της Μαρίας Μιχαλοπούλου στον Οικισμό Μπε-

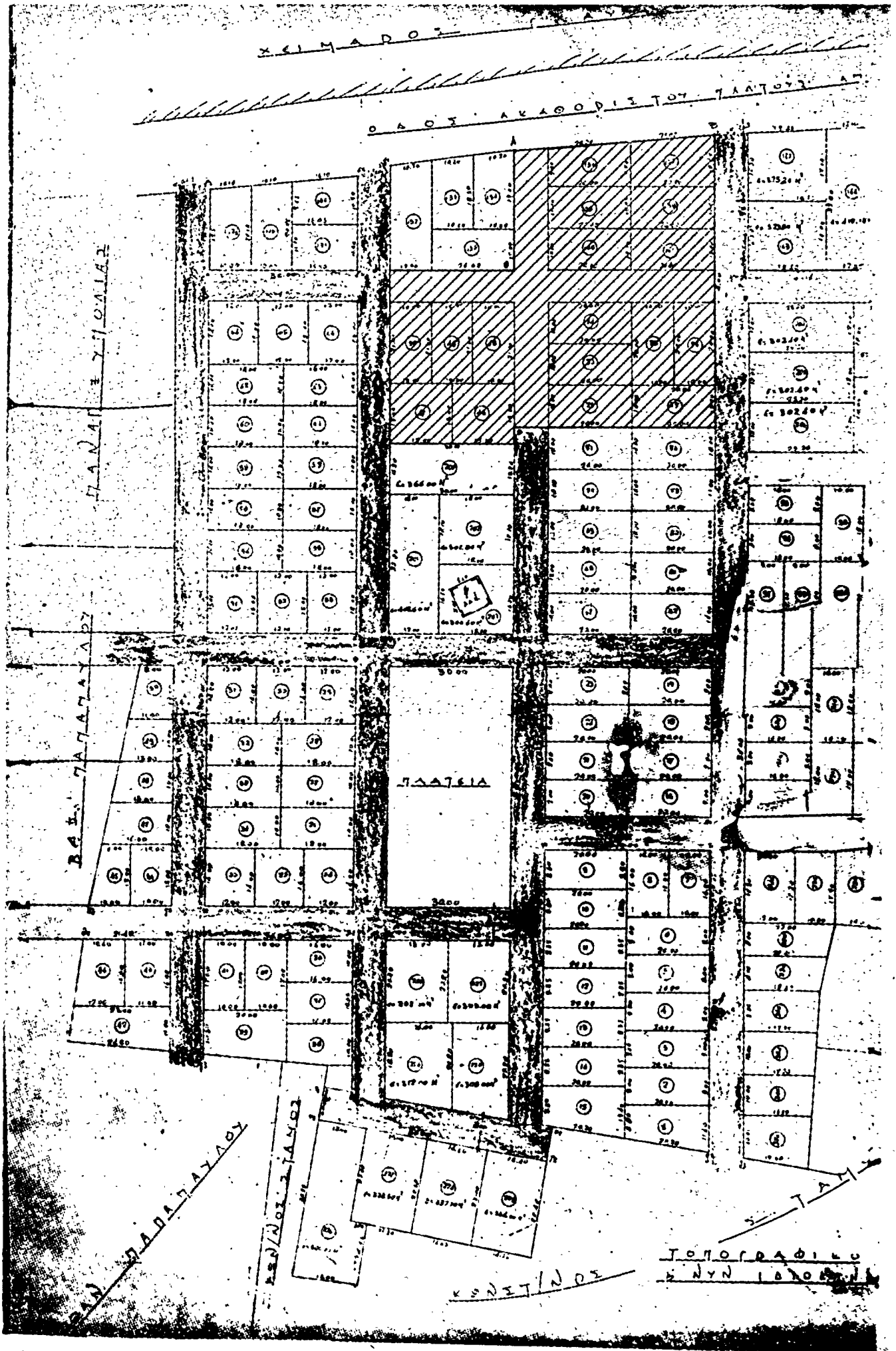
γουλακίου Πατρών, λόγω οικοπεδοποιήσεως που έχει γίνει στην περιοχή πριν ένταχθεί αυτή στον άνω οικισμό και είδη-
κότερα όπως φαίνονται αί προς αναγνώριση δρόμοι στο συνη-
μένο τοπογρ. διάγραμμα του Πολ. Υπομηχανικού Άνδρ.
Ρεβελιώτη με τις παρακάτω παρατηρήσεις.

α) Αποδέχεται την παραχωρούμενη από Δήμο έκταση από 1.740,00 μ² σαν κοινόχρηστο χώρο (πλατεία β) διευ-
κρινίζεται ότι όλα τά οικόπεδα που έχουν πρόσωπο στην
Έθνική όδδ Πατρών - Καλαβρύτων θά πρέπει να μικρύνουν
κατά 400 μέτρα κατά την έννοια του βάλθους των για τό λόγο
ότι, όπως και στο διάγραμμα καθορισμού των όριων του
οικισμού αυτού έχει αναγραφεί από την αρμόδια έπιτροπή
καθορισμού όριων οικισμών έκαστέρωθεν τής όδδ Πατρών -
Καλαβρύτων, τμήμα πλάτους 4,00 μ έκτός Οικισμού για τή
δυνατότητα μελλοντικής διαπλατύνσεως αυτής.

Η απόφαση αυτή μαζί με τό τοπογραφικό διάγραμμα να
δημοσιευθεί στην Έφημερίδα τής Κυβερνήσεως.

Πάτρα, 17 Ιουλίου 1978

Ο Νομάρχης
Ν. ΧΑΝΟΣ



Αρ.φ. Η8764

(5)

Περί τροποποιήσεως τῆς ὁδοῦ Πετμεζᾶ στὴν Πάτρα Ν. Ἀχαΐας μεταξὺ τῶν ὁδῶν Καποδιστριαίου Σμύρνης καὶ Χαρ. Τρικούπη ὡς νόμιμα ὑφιστάμενης πρὶν τοῦ ἔτους 1923 χωρὶς μεταβολὴ τῶν διαστάσεων αὐτῆς.

Ο ΝΟΜΑΡΧΗΣ ΑΝΑΦΑΣ

Ἐχοντας ὑπόψη :

1. Τὶς διατάξεις τῆς παρ. 4 τοῦ ἀρθροῦ 20 τοῦ ἀπὸ 17.7.1923 Ν.Δ. «περὶ Σχεδίων πόλεων κ.λπ.» καθὼς καὶ τὸ Β Δ ἀπὸ 4.1.1924, πού καθορίζει ὅτι τὸ ἀρθρο 20 ἰσχύει ἀπὸ 1.6.1924.

2. Τὶς διατάξεις τοῦ Νόμου 3200/55 «περὶ ἀποκεντρώσεως» καὶ τὸ Β Δ ἀπὸ τὶς 28.6.55» περὶ ἐξαιρέσεως ἀπὸ τὴν ἀρμοδιότητα τῶν Νομαρχῶν ἀντικειμένων τινῶν ἀρμοδιότητος Ὑπουργ. Δημ. Ἔργων.

3. Τὶς διατάξεις τοῦ Ν Δ 1018/71 «περὶ τροποποιήσεως καὶ συμπληρώσεως τοῦ Α Ν 314/68 «περὶ παροχῆς εἰς τὸν Ὑπουργὸν Βορ. Ἑλλάδος καὶ τοὺς Νομάρχας ἀρμοδιότητος.

4. Τὴν ἀπὸ 26.6.78 αἴτηση τοῦ Διον. Ζησιμάτου μετὰ τὴν ὁποία ζητᾶ τὴν ἀναγνώριση τῆς ὁδοῦ Πετμεζᾶ ἢ ὁποία βρῖσκεται μέσα στὸ σχέδιο πόλεως Πατρῶν ὡς ὁδοῦ πού ὑπῆρχε πρὶν ἀπὸ τὸ ἔτος 1923.

5. Τὸ ἔγγραφο ἀρ. Π. 7686/17.6.78 τῆς Δ/νσεως Τεχν. Ὑπηρεσιῶν Ν. Ἀχαΐας Τμ. Πολεοδ. Ἐφαρμογῶν, μετὰ τὸ ὁποῖο ὑποβλήθηκε τοπογραφικὸ διάγραμμα κ.λπ. σχετικᾶ.

6. Τὰ συμβόλαια ἀρ. 1218/1906, 15569/1924, 33648/74, 33854/74, 33855/74, 3416/78 ἀπὸ τὰ ὁποῖα προκύπτει ὅτι ἡ ὁδὸς Πετμεζᾶ ἢ ὁποία βρῖσκεται μέσα στὸ σχέδιο πόλεως Πατρῶν μεταξὺ τῶν ὁδῶν Καποδιστριαίου Σμύρνης καὶ Χ. Τρικούπη σχηματίσθηκε πρὶν ἀπὸ τὴν ἰσχύ τοῦ προαναφερομένου Δ/γματος καὶ χωρὶς μεταβολὴ τῶν διαστάσεων αὐτῆς.

7. Τῆ σύμφωνη γνώμη τοῦ Ν Σ Δ Ε πού διατυπώθηκε στὸ ἀρ. 12/25/30.6.78 πρακτικὸ του, ἀποφασίζουμε :

Ἀναγνωρίζουμε ὅτι ἡ ὁδὸς Πετμεζᾶ στὴν Πάτρα μεταξὺ τῶν ὁδῶν Καποδιστριαίου Σμύρνης καὶ Χαρ. Τρικούπη πού βρῖσκεται μέσα στὸ σχέδιο πόλεως αὐτῆς σχηματίσθηκε πρὶν τὸ ἔτος 1923 καὶ ἐφαρμόζονται τ' αὐτὴ ὅλες οἱ διατάξεις πού ἰσχύουν γιὰ τοὺς ἐγκεκριμένους δρόμους τοῦ ρυμοτομικοῦ σχεδίου Πατρῶν στὴν περιοχὴ αὐτῆ.

Ἡ ἀπόφαση αὐτὴ νὰ δημοσιευθεῖ στὴν Ἐφημερίδα τῆς Κυβερνήσεως.

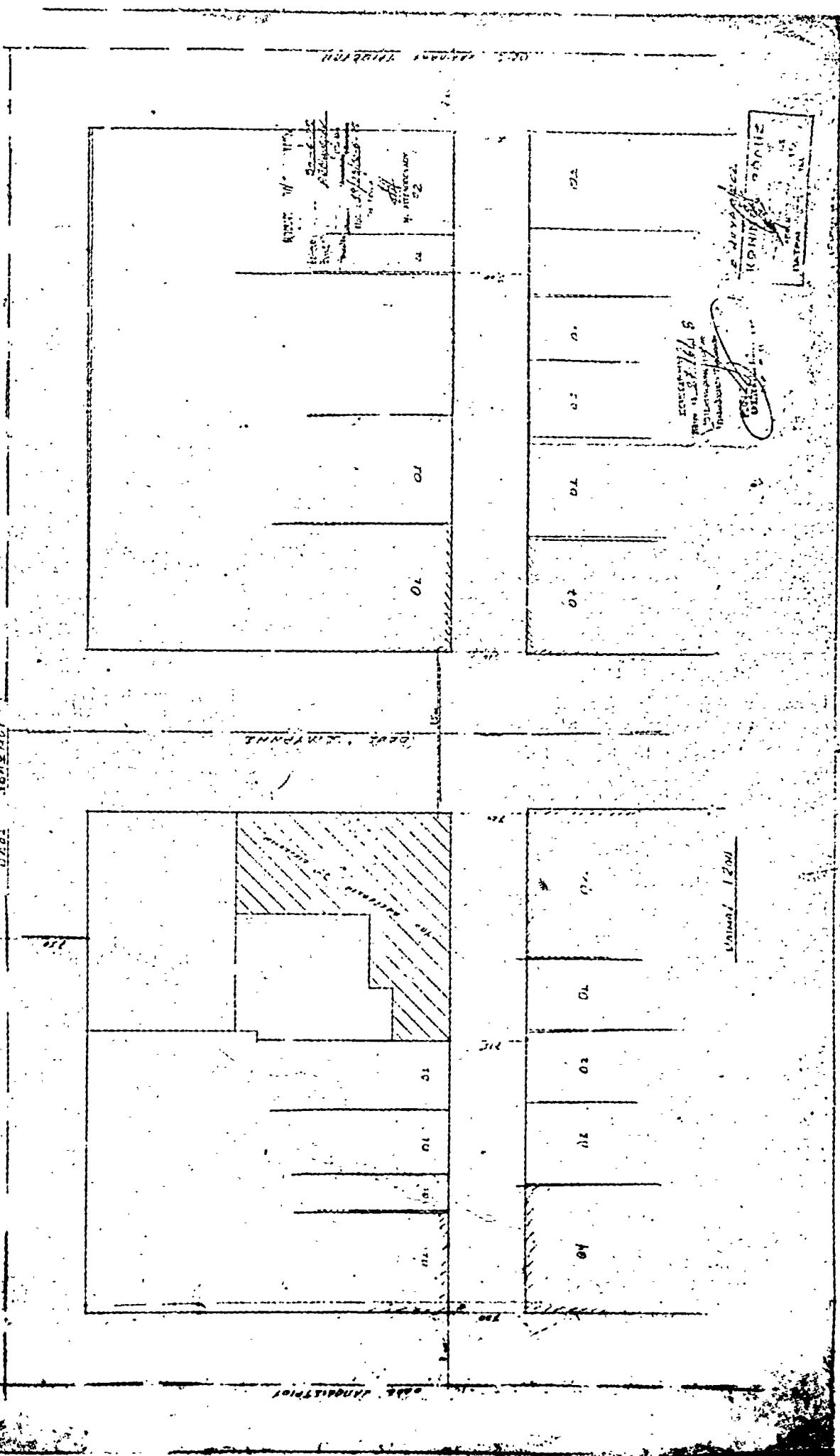
Πάτρα, 21 Ἰουλίου 1978

Ὁ Νομάρχης
Ν. ΧΑΝΟΣ

ΑΝΘΡΩΠΙΝΗ ΣΑΒΥ ΠΕΤΜΕΣΑ

ΑΙΤΙΑ ΤΩ ΠΑΝ ΚΑΡΟΛΙΤΣΟΥ - ΣΜΥΡΝΗΣ - ΧΑΡΙΛΑΟΥ ΤΣΙΛΟΥΔΗ

ΚΑΡΟΛΙΤΣΟΥ



ΚΑΡΟΛΙΤΣΟΥ
 ΣΜΥΡΝΗΣ
 ΧΑΡΙΛΑΟΥ ΤΣΙΛΟΥΔΗ
 ΑΙΤΙΑ ΤΩ ΠΑΝ ΚΑΡΟΛΙΤΣΟΥ - ΣΜΥΡΝΗΣ - ΧΑΡΙΛΑΟΥ ΤΣΙΛΟΥΔΗ

ΚΑΡΟΛΙΤΣΟΥ
 ΣΜΥΡΝΗΣ
 ΧΑΡΙΛΑΟΥ ΤΣΙΛΟΥΔΗ
 ΑΙΤΙΑ ΤΩ ΠΑΝ ΚΑΡΟΛΙΤΣΟΥ - ΣΜΥΡΝΗΣ - ΧΑΡΙΛΑΟΥ ΤΣΙΛΟΥΔΗ

ΚΑΡΟΛΙΤΣΟΥ

ΚΑΡΟΛΙΤΣΟΥ

Αρ. 9. ΤΥ/7278/Φ.5.5.5

(6)

Περί κυρώσεως τῆς ἀπὸ 7.3.78 ἐκθέσεως καθορισμοῦ ὁρίων συνοικισμοῦ «ΑΣΠΙΩΤΑΔΕΣ» Κοινότητος Ἄγρου Ν. Κερκύρας, πρὸ τοῦ ἔτους 1923 καὶ στερουμένου σχεδίου ρυμοτομίας.

Ο ΝΟΜΑΡΧΗΣ ΚΕΡΚΥΡΑΣ

Ἐχοντας ὑπόψη :

1. Τίς διατάξεις τοῦ ΝΔ τῆς 17.7.1923 περὶ σχεδίων πόλεων, κωμῶν καὶ συνοικισμῶν τοῦ Κράτους καὶ οἰκοδομῆς αὐτῶν.

2. Τὴν ἀπόφαση ἀρ. Ε 35400/6.12.1975 τοῦ Ἰπουργείου Δημ. Ἔργων - Ἰπηρεσίας Οἰκισμοῦ «περὶ τοῦ τρόπου καθορισμοῦ ὁρίων οἰκισμῶν πρὸ τοῦ ἔτους 1923 στερουμένων σχεδίων ρυμοτομίας».

3. Τὴν ἀπόφασή μας ΤΥ/οἰκ. 7436/10.8.1977 «περὶ συγκροτήσεως ἐπιτροπῆς γιὰ τὸν καθορισμὸν τῶν ὁρίων τοῦ ἐν θέματι οἰκισμοῦ».

4. Τὰ παρακάτω δικαιολογητικά πού μᾶς ὑπέβαλε ἡ ΔΤΥΝ Κερκύρας α) Ἐπὶ 7.3.1978 ἐκθεση καθορισμοῦ τῶν ὁρίων τοῦ ἐν θέματι οἰκισμοῦ καὶ β) τοπογραφικὸ διάγραμμα πού συνοδεύει τὴν ἐν λόγω ἐκθεση, τὰ ὁποῖα συνταχθήκαν ἀπὸ τὴν ἐπιτροπὴ πού συγκροτήσαμε, καὶ ἀφοῦ εἶδαμε τὴ σύμφωνη γνώμη τοῦ πρῶ ἡμῖν Ν.Σ.Δ.Ε. διατυπωμένη στὸ πρακτικὸ αὐτοῦ με ἀρ. 7/21.6.78, ἀποφασίζουμε :

Κυρώνουμε τὴν ἐκθεση τῆς Ἐπιτροπῆς ἀπὸ 7.3.1978 θεωρημένη ἀπὸ τὸν Δ/ντὴν Τ.Υ.Ν. Κερκύρας, με τὴν ὁποία καθορίζονται τὰ ὅρια τοῦ συνοικισμοῦ «ΑΣΠΙΩΤΑΔΕΣ» Κοινότητος Ἄγρου Κερκύρας, ὅπως ἀκριβῶς εἰκονίζονται συνεχῆ στὸ τοπογραφικὸ διάγραμμα πού τὴν συνοδεύει, τὰ ὁποῖα περιλαμβάνονται με κόκκινη γραμμὴ καὶ ὀρίζονται με τοὺς ἀριθμοὺς 1,2,3,4,5,6,7,8,9,10,11,12,1.

Ἡ ἀπόφαση αὐτὴ μαζί με τὸ τοπογραφικὸ διάγραμμα νὰ δημοσιευθεῖ στὴν Ἐφημερίδα τῆς Κυβερνήσεως.

Κέρκυρα 13 Ἰουλίου 1978

Ὁ Νομαρχῶν Διευθυντῆς
Α. ΑΡΓΥΡΟΠΟΥΛΟΣ

ΕΚΘΕΣΙΣ

Συνοδεύουσα τὸ ἀπὸ 7.3.1978 Διάγραμμα καθορισμοῦ ὁρίων Οἰκισμοῦ ΑΣΠΙΩΤΑΔΩΝ προϋφισταμένου τοῦ ἔτους 1923 καὶ στερουμένου ἐγκεκριμένου ρυμοτομικοῦ σχεδίου Κοινότητος ἌΓΡΟΥ Ν. Κερκύρας.

Ἐν Κερκύρα σήμερον τὴν 7ην τοῦ μηνὸς Μαρτίου ἡμέρα Τρίτη τοῦ ἔτους 1978 οἱ ὑπογεγραμμένοι :

1. Χρῆστος Καρύδης, Πολ. Μηγ/κός ΔΕ με σύμβαση Δ/νσεως ΤΥΝ Κερκύρας.

2. Κων/νος Φλούδας, Ἐργοδηγός ΔΕ με 80 β. Δ/νσεως ΤΥΝ Κερκύρας.

3. Ἀριστείδης Τριβυζᾶς, Πρόεδρος Κοινότητος Ἄγρου Κερκύρας.

Ἀποτελοῦντες τὴν ὑπὸ τῆς ὑπ' ἀρ. 35400/6.12.1975 ἀποφάσεως τοῦ Ἰπουργείου Δημ. Ἔργων προβλεπομένη Ἐπιτροπὴν, τῶν δύο πρώτων μελῶν ταύτης ὀρισθέντων διὰ τῆς ὑπ' ἀρ.ο. ΤΥ/οἰκ. 7436/10.8.1977 ἀποφάσεως τῆς Νομαρχίας Κερκύρας καὶ κατόπιν προσκλήσεως τοῦ ἐκ τῶνάνω τέρω Ἑγχνικοῦ ὑπαλλήλου Α' κατηγορίας Χρήστου Καρύδη μεταβάντες εἰς τὸν ἐν ἐπί κεφαλίδι οἰκισμὸν ΑΣΠΙΩΤΑΔΩΝ προέβημεν εἰς τὸν καθορισμὸν τῶν ὁρίων τοῦ προϋφισταμένου τοῦ ἔτους 1923 καὶ στερουμένου ἐγκεκριμένου ρυμοτομικοῦ σχεδίου οἰκισμοῦ ΑΣΠΙΩΤΑΔΩΝ τῆς Κοινότητος Ἄγρου ὡς ἐμφαίνεται εἰς τὸ ἀπὸ 7.3.78 τοπογραφικὸ διάγραμμα ὑπὸ κλίμακα 1 : 5.000 ἤτοι ἐντὸς τῆς ὀριογραμμῆς τῆς περιβαλλούσης τὰς οἰκίας ὑπ' αὐξοντα ἀριθμὸν 1,2,3,4,5,6,7,8,9,10,11,12,1, τῶν ὁποίων οἱ φερόμενοι ἰδιοκτῆται ὑπὸ τὸν αὐτὸν αὐξοντα ἀριθμὸν ἐγγράφονται ἐπὶ τοῦ παρακειμένου πίνακος «ὀρικῶν κτισμάτων οἰκισμοῦ ὅπου διάγραμμα ὑπογράφεται ὑπὸ τῶν μελῶν τῆς Ἐπιτροπῆς, καὶ ἀποτελεῖ ἀναπόσπαστο τμῆμα τῆς παρεύσης ἐν συνεχείᾳ ἡ Ἐπιτροπὴ καθώρισεν τὸ κεντρικὸν τμῆμα τοῦ οἰκισμοῦ, ὡς τὸ σκιαγραμμισμένο εἰς τὸ σχεδιάγραμμα τμῆμα, καθοριζόμενον περιφερειακῶς ἀπὸ τὰς οἰκοδομὰς 5,6,7,8,9,10,11 καὶ τὴν ἀνωθεν διερχομένην ἐπαρχιακὴν ὁδόν.

Ἐφ' ᾧ συντάγη καὶ υπογράφεται ὡς ἔπεται :

Ἡ Ἐπιτροπὴ

1. Χρῆστος Καρύδης
Πολ. Μηγ/κός ΔΕ με συμβ.

2. Κων/νος Φλούδας
Ἐργοδηγός ΔΕ με 80 β.

3. Ἀριστείδης Τριβυζᾶς
Πρόεδρος Κοινότητος Ἄγρου.

ΕΘΕΩΡΗΘΗ

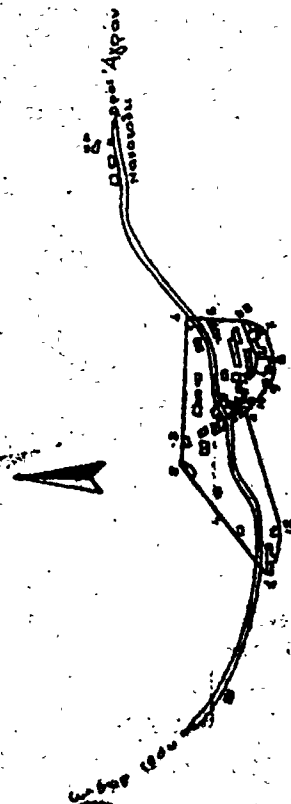
Ἐν Κερκύρα τῇ 3 Ἀπριλίου 1978

Ὁ Διευθυντῆς ΤΥΝ Κερκύρας
Ι. ΠΟΛΕΝΑΚΗΣ
Ἐπιθ/τῆς με 20 β.

ΠΙΝΑΚΑΣ

ΟΡΑΚΩΝ ΚΤΙΣΜΑΤΩΝ ΟΙΚΙΣΜΩΝ ΑΣΤΙΣΤΑΣΕΩΝ ΚΑΘΩΣΤΙΣΤΩΝ ΑΓΡΩΝ

ΟΙΚΙΣΜΟΣ ΑΣΤΙΣΤΑΣΕΩΣ Η ΚΟΙΝΟΤ. ΑΓΡΩΝ Η ΚΑΡΥΕΥΡΑΣ
 ΟΡΘΟΘΙΣΤΑΜΕΝΟΣ ΤΟΥ ΕΤΟΥΣ 1923



ΦΕΡΟΜΕΝΟΙ ΣΥΔΙΚΕΤΗΤΕΣ	ΕΙΔΟΣ-ΠΕΡΙΓΡΑΦΗ ΚΤΙΣΜΑΤΩΝ
1. Δημόσιος Χανιώτης	οικία 1 τετ. λίβρα κερφόρα οικόσι
2. Άνοστας Χανιώτης του Πλαίου	" 2 τετ. " " "
3. " " "	κομπ. κτίριο " " "
4. Δημόσιος 2 κολλέγιου	2 τετ. " " "
5. Χανιώτης Περιελάου του Σωφρά	οικία 1 τετ. " " "
6. Χανιώτης Μισομά του Οικότ.	" 1 τετ. οικότ. " " "
7. Χανιώτης Θεόδωρου του Γαυφίτ.	κομπ. " " " "
8. Χανιώτης Χαρολάμπου	" " " " "
9. Μουσταφάς Γαυφίτ.	" " " " "
10. Χανιώτης Χαρολάμπου του Πανού	" " " " "
11. Χανιώτης Άνταξίου του Πλάου	" " " " "
12. Χανιώτης Σμαρταίου	οικία " 2 τετ. κερφόρα οικόσι

ΚΕΝΤΡΙΚΟΝ ΤΜΗΜΑ ΟΙΚΙΣΜΩΝ ΑΣΤΙΣΤΑΣΕΩΝ

Ος. Κεντρικού τμήμα τοσ ειδικούς βρήται το εκκαταρτισμίου στο κεντρικόν τμήμα του καθορίζεται περιτρισμίου από τις αρχές ημερομηνίας 5-5-18-9-10-11 και την ήνωσαν Στεφανίου Αποστολίου.

ΚΑΡΥΕΥΡΑΣ 7.3-1928

1. ΕΠΙΤΡΟΠΗ

1. ΧΡΗΣΤΟΣ ΚΑΡΥΕΥΡΑΣ 2. ΚΩΝΣΤΑΝΤΙΝΟΣ ΦΑΝΟΥΔΑΣ 3. ΑΝΤΩΝ ΤΡΙΒΥΖΑΣ

(Signature)

ΕΠΙΤΡΟΠΟΣ ΑΣΤΙΣΤΑΣΕΩΣ ΚΑΡΥΕΥΡΑΣ

ΕΠΕΞΕΡΧΟΜΕΝΟΣ

ΚΑΡΥΕΥΡΑΣ 2-4-1928

(Signature)

ΕΠΙΤΡΟΠΟΣ ΑΣΤΙΣΤΑΣΕΩΣ ΚΑΡΥΕΥΡΑΣ

Η ΓΕΝΙΚΗ ΔΙΕΥΘΥΝΣΗ ΤΟΥ ΕΘΝΙΚΟΥ ΤΥΠΟΓΡΑΦΕΙΟΥ

ΓΝΩΣΤΟΠΟΙΕΙ ΟΤΙ:

Η έτησια συνδρομή της Έφημερίδας της Κυβερνήσεως, η τιμή των φύλλων της που πωλούνται τμηματικά και τα τέλη δημοσιεύσεων στην Έφημερίδα της Κυβερνήσεως, καθορίσθηκαν από 1 Ιανουαρίου 1974 ως ακολούθως:

Α' ΕΤΗΣΙΕΣ ΣΥΝΔΡΟΜΕΣ

1. Για το Τεύχος Α'	Δραχ.	600
2. » » » Β'	»	700
3. » » » Γ'	»	500
4. » » » Δ'	»	1.000
5. » » » Νομικών Προσώπων Δ.Δ. κτλ	»	500
6. » » » Παράρτημα	»	300
7. » » » Άνωνύμων Έταιρειών κτλ....	»	3.000
8. » » Δελτίο Έμπορικής και Βιομηχανικής Ίδιοκτησίας	»	200
9. Για όλα τα τεύχη και το Δ.Ε.Β.Ι.	»	6.000

Οι Δήμοι και οι Κοινότητες του Κράτους καταβάλλουν το 1/2 των ανωτέρω συνδρομών.

Υπέρ του Ταμείου Άλληλοβοηθείας Προσωπικού του Έθνικού Τυπογραφείου (ΤΑΠΙΕΤ) αναλογούν τα εξής ποσά:

1. Για το Τεύχος Α'	Δραχ.	30
2. » » » Β'	»	35
3. » » » Γ'	»	25
4. » » » Δ'	»	50
5. » » » Νομικών Προσώπων Δημοσίου Δικαίου κτλ	»	25
6. » » » Παράρτημα	»	15
7. » » » Άνωνύμων Έταιρειών κτλ. .	»	150
8. » » Δελτίο Έμπ. και Βιομ. Ίδιοκτησίας ..	»	10
9. Για όλα τα τεύχη	»	300

Β'. ΤΙΜΗ ΦΥΛΛΩΝ

Η τιμή πώλησης κάθε φύλλον, μέχρις 8 σελ., είναι 3 δρχ., από 9 ως 40 σελ. 8 δρχ., από 41 ως 80 σελ. 15 δρχ., από 81 σελ. και άνω ή τιμή πώλησης κάθε φύλλον προσαυξάνεται κατά 15 δρχ. ανά 80 σελίδες.

Γ'. ΤΕΛΗ ΔΗΜΟΣΙΕΥΣΕΩΝ

- I. Στο Τεύχος Άνωνύμων Έταιρειών και Έταιρειών Περιορισμένης Εύθνης:
- Α'. Δημοσιεύματα Άνωνύμων Έταιρειών:
 1. Τών δικαστικών πράξεων Δραχ. 400
 2. Τών καταστατικών Άνωνύμων Έταιρειών... » 10.000
 3. Τών τροποποιήσεων τών καταστατικών τών Άνωνύμων Έταιρειών » 2.000
 4. Τών ανακοινώσεων και προσκλήσεων σε γενικές συνελεύσεις, τών κατά το άρθρο 32 του Ν. 3221/24 γνωστοποιήσεων, τών ανακοινώσεων, που προβλέπονται από το άρθρο 59 παρ. 3 του Ν.Δ. 400/70 «περί Άλλοδαπών Ασφαλιστικών Έταιρειών» και τών αποφάσεων του Διοικητικού Συμβουλίου του ΕΛΤΑ, που αναφέρονται σε προσωρινές διατάξεις » 1.000
 5. Τών ανακοινώσεων τών υπό διάλυση Άνωνύμων Έταιρειών, κατά το Β.Δ. 20/5/1939 ... » 200
 6. Τών Ισολογισμών τών Άνωνύμων Έταιρειών » 4.000
 7. Τών συνοπτικών μηνιαίων καταστάσεων τών Τραπεζικών Έταιρειών » 1.000
 8. Τών αποφάσεων «περί ηγερσίας τιμολογίων τών Ασφαλιστικών Έταιρειών» » 600
 9. Τών ύπουργικών αποφάσεων «περί παροχής άδειας έκτακτως τών εργασιών Ασφαλιστικών Έταιρειών, τών εκθέσεων περιουσιακών στοιχείων Άνωνύμων Έταιρειών γενικά, και τών αποφάσεων του Δ.Σ. του ΕΛΤΑ, με τις όποιες εγκρίνονται και δημοσιεύονται οι κανονισμοί αυτού » 4.000
 10. Τών αποφάσεων «περί παροχής πληρεξουσιότητας προς αντιπροσώπους εν Ελλάδι Άλλοδαπών Έταιρειών» και τών αποφάσεων «περί μεταβίβασης του χαρτοφυλακίου Ασφαλιστικών Έταιρειών κατά το άρθρον 59 παρ. 1 του Ν.Δ. 400/70» » 2.000
 11. Τών αποφάσεων «περί συγχωνεύσεως Άνωνύμων Έταιρειών» » 10.000

12. Τών αποφάσεων της Έπιτροπής του Χρηματιστηρίου «περί εισαγωγής χρεωγράφων εις το Χρηματιστήριο προς διαπραγμάτευση, συμφώνως προς τας διατάξεις του άρθρου 2 παρ. 3 Α.Ν. 148/67» Δραχ. 1.000
13. Τών αποφάσεων της Έπιτροπής κεφαλαιαγοράς «περί διαγραφής χρεωγράφων εκ του Χρηματιστηρίου, συμφώνως προς τας διατάξεις του άρθρου 2 παρ. 4 Α.Ν. 148/1967» » 1.000

- Β'. Δημοσιεύματα Έταιρειών Περιορισμένης Εύθνης:
 1. Τών καταστατικών » 1.000
 2. Τών τροποποιήσεων τών καταστατικών » 400
 3. Τών ανακοινώσεων και προσκλήσεων » 200
 4. Τών Ισολογισμών » 1.000
 5. Τών εκθέσεων έκτιμησης περιουσιακών στοιχείων » 1.000

- Γ'. Δημοσιεύματα Άλληλασφαλιστικών Συνεταιρισμών - Άλληλασφαλιστικών Ταμείων και Φιλανθρωπικών Σωματείων:
 1. Τών ύπουργικών αποφάσεων «περί χορηγίας άδειας λειτουργίας Άλληλασφαλιστικών Συνεταιρισμών - Άλληλασφαλιστικών Ταμείων» » 1.000
 2. Τών Ισολογισμών τών ανωτέρω Συνεταιρισμών, Ταμείων και Σωματείων » 1.000

- II. Στο Τέταρτο τεύχος, τών δικαστικών πράξεων, προσκλήσεων και λοιπών δημοσιεύσεων. » 400

Το ποσοστό επί των τελών δημοσιεύσεων στο Τεύχος Άνωνύμων Έταιρειών και Έταιρειών Περιορισμένης Εύθνης, που πρέπει να καταβάλλεται υπέρ του Ταμείου Άλληλοβοηθείας Προσωπικού Έθνικού Τυπογραφείου (ΤΑΠΙΕΤ), ορίσθημα γενικά σε 50/ο.

Δ'. ΚΑΤΑΒΟΛΗ ΣΥΝΔΡΟΜΩΝ - ΤΕΛΩΝ ΔΗΜΟΣΙΕΥΣΕΩΝ ΚΑΙ ΠΟΣΟΣΤΩΝ Τ.Α.Π.Ε.Τ.

1. Οι συνδρομές του Ιστωρικού και τα τέλη δημοσιεύσεων προκαταβάλλονται στα Δημόσια Ταμεία έναντι αποδεικτικού εστωθός, το όποιο φροντίζει ο ενδιαφερόμενος να το στείλει στην Υπηρεσία του Έθνικού Τυπογραφείου.
2. Οι συνδρομές του Ιστορικού είναι δυνατό να στέλνονται και οι άδολογο συνάλλαγια με έπιταγή επί όνόματι του Διοικητικών και Οικονομικών Υποθέσεων του Έθνικού Τυπογραφείου.
3. Το υπέρ του ΤΑΠΙΕΤ ποσοστό επί των ανωτέρω συνδρομών και τελών δημοσιεύσεων καταβάλλεται ως εξής:
 - α) στην Αθήνα: στο Ταμείο του ΤΑΠΙΕΤ (Κατάστημα Έθνικού Τυπογραφείου),
 - β) στις υπόλοιπες πόλεις του Κράτους: στα Δημόσια Ταμεία και αποδίδεται στο ΤΑΠΙΕΤ σύμφωνα με τις 192378/3639/1947 (ΡΟΝΕΟ 159) και 178048/5321/31.7.65 (ΡΟΝΕΟ 159) εγκύκλιος διαταγής του Γ.Λ.Κ.,
 - γ) στις περιπτώσεις συνδρομών Ιστορικού: όταν ή άποστολή τους γίνεται με έπιταγή, μαζί με τα τέλη στέλνεται και το υπέρ του ΤΑΠΙΕΤ ποσοστό.

Ο Γενικός Διευθυντής
ΒΑΣΙΛΕΙΟΣ ΚΤ. ΝΗΣΑΝ