

# ΕΦΗΜΕΡΙΣ ΤΗΣ ΚΥΒΕΡΝΗΣΕΩΣ

## ΤΗΣ ΕΛΛΗΝΙΚΗΣ ΔΗΜΟΚΡΑΤΙΑΣ

ΕΝ ΑΘΗΝΑΙΣ  
ΤΗ 25 ΑΥΓΟΥΣΤΟΥ 1978

ΤΕΥΧΟΣ ΤΕΤΑΡΤΟΝ

ΑΡΙΘΜΟΣ ΦΥΛΛΟΥ  
438

### ΠΕΡΙΕΧΟΜΕΝΑ

#### ΑΠΑΛΛΟΤΡΙΩΣΕΙΣ

##### ΑΠΟΦΑΣΕΙΣ

Περί κηρύξεως, εκτάσεως ως αναδασωτέας, στο Νομό 'Αχαΐας. .... 1

##### ΑΝΑΚΟΙΝΩΣΕΙΣ

Περί ανακοινώσεως παρακαταθέσεως αποζημιώσεως για απαλλοτριώση ακινήτων, για την κατασκευή του φράγματος Μπραϊμιανού Κρήτης. .... 2

Περί ανακοινώσεως παρακαταθέσεως αποζημιώσεως για απαλλοτριώση ακινήτων, για την κατασκευή έργων αποστραγγίσεως έλους Κανδήλας. .... 3

Περί ανακοινώσεως παρακαταθέσεως αποζημιώσεως για απαλλοτριώση ακινήτων, για την κατασκευή του αρθρευτικού δικτύου Βαλώρας—Σκάλας 'Αγίου Φλώρου (κατασκευή νέας κούτης). .... 4

Περί ανακοινώσεως παρακαταθέσεως αποζημιώσεως για απαλλοτριώση ακινήτων, για την κατασκευή της εθνικής οδού 'Αραχώτας—Δελφών. .... 5

Περί ανακοινώσεως παρακαταθέσεως αποζημιώσεως για απαλλοτριώση ακινήτων, για την κατασκευή της εθνικής οδού 'Αραχώτας—Δελφών. .... 6

Περί ανακοινώσεως καταθέσεως αποζημιώσεως από αναγκαστική απαλλοτριώση, για την βελτίωση της 25 επαρχιακής οδού (τμήμα 2ο) 'Αιγίου—Κούμαρι—Δαφνών Ν. 'Αχαΐας. .... 7

#### ΠΟΛΕΟΔΟΜΙΑ

##### ΑΠΟΦΑΣΕΙΣ

Περί χαρακτηρισμού κοινοτικών δρόμων στην Κοινότητα Βερναδέικων Ν. 'Αχαΐας. .... 8

Περί έγκρισεως καθορισμού θέσεως για την ανέγερση Δημοτικού Σχολείου Σουκών Ν. Εββοίας, εντός των ορίων του Οικισμού προϋφισταμένου του έτους 1923. .... 9

Περί συμπληρωματικού καθορισμού Οικισμών Ν. 'Ηλείας, πρό του έτους 1923, εις τους οποίους θα δοθεί αρμοδιότητα στους Προέδρους ή Δημάρχους για έκδοση ορισμένων οικοδομικών άδειών. .... 10

Περί καθορισμού ορίων και κεντρικού τμήματος Οικισμού Μανωλάδος Ν. 'Ηλείας, προϋφισταμένου του έτους 1923 και στερομένου έγκεκριμένου ρυμοτομικού σχεδίου. .... 11

Περί κηρύξεως της από 25.4.1978 εκθέσεως αναθεωρήσεως ορίων συνοικισμού «ΑΣΥΡΜΑΤΟΣ» περιοχής Δήμου Κερκυραίων Ν. Κερκύρας, προϋπάρχοντος του έτους 1923 και στερομένου σχεδίου ρυμοτομίας. .... 12

#### ΑΠΑΛΛΟΤΡΙΩΣΕΙΣ

##### ΑΠΟΦΑΣΕΙΣ

'Αριθ. Ζα/1535

(1)

Περί κηρύξεως εκτάσεως ως αναδασωτέας εις τον Ν. 'Αχαΐας.

#### Ο ΝΟΜΑΡΧΗΣ ΑΧΑΪΑΣ

'Εχοντας υπόψη :

1. Τις διατάξεις των άρθρων 108, 191, 195 έως 205 του Ν.Δ. 86/69 «περί δασικού κώδικου», καθώς και τις διατάξεις των άρθρων 24 και 117 του Συντάγματος της Χώρας, που ισχύει σήμερα.

2. Τις αριθ. 5684/499/έγκ.48/11.2.71, 88854/7483/έγκ. 104/1.10.75, 114812/2946/έγκ.154/24.12.75, 10582/539/13.2.76, 215696/1451/9.5.77 και 217606/1610/13.6.77 δ/γές του Υπουργείου Γεωργίας.

3. Τις «για αποκέντρωση» διατάξεις των Ν. 3200/55, Ν.Δ. 532/70 και Β.Δ. 709/70.

4. Την αριθ. 3145/28.6.78 πρόταση του Δασαρχείου Αιγίου και χωρίς πρόταση της Φιλοδασικής 'Επιτροπής Αιγίου, γιατί δεν λειτουργεί.

5. Το με κλίμακα 1 : 50.000 απόσπασμα χάρτη καθώς και το από 26.6.78 πρόχειρο κατατοπιστικό σχεδιάγραμμα της εκτάσεως που πρόκειται, τα όποια έφτιαξε ο Δασάρχης Αιγίου Νικ. Χογλιούρος, αποφασίζουμε :

Κηρύσσουμε ως αναδασωτέα, το παρακάτω τμήμα διακ/νης δασικής εκτάσεως, συνολικού έμβραδου δέκα (10) στρεμμάτων, ή όποια (έκταση) φέρει τη γενική τοπωνυμία «Χαλιός» και βρίσκεται στην περιφέρεια της Κοινότητας Μελισσιών 'Επαρχίας Αιγιαλείας, Νομού 'Αχαΐας.

'Η αναδασωτέα αυτή έκταση, όπως φαίνεται στο σχετικό σχεδιάγραμμα συνορεύει όπως παρακάτω :

'Ανατολικά : Με άκαυτο έμοιο έλατοδάσος.

Δυτικά : Με ρέμμα «πέντε βρύσες».

Βόρεια : Με άκαυτο έμοιο έλατοδάσος, αγροτικό δρόμο και πέραν κτήμα Βασ. Πούλου.

Νότια : Με άκαυτο έμοιο έλατοδάσος.

Σκοπός, για τον όποιο κηρύσσεται ως αναδασωτέα ή παραπάνω έκταση είναι : α) ή αποκατάσταση του δάσους από έλατόδενδρα το όποιο (δάσος) υπήρχε, αλλά καταστράφηκε από πυρκαγιά, που έγινε στις 22 'Ιουνίου 1978, και β) ή ολοκληρωτική αναγέννησή της και γενικά ή προστασία της και ή αποφυγή αλλαγής του χαρακτήρα της.

'Η απόφαση αυτή να δημοσιευθεί στην 'Εφημερίδα της Κυβερνήσεως.

Πάτρα, 4 'Ιουλίου 1978

'Ο Νομάρχης  
ΝΙΚΟΛΑΟΣ ΧΑΝΟΣ

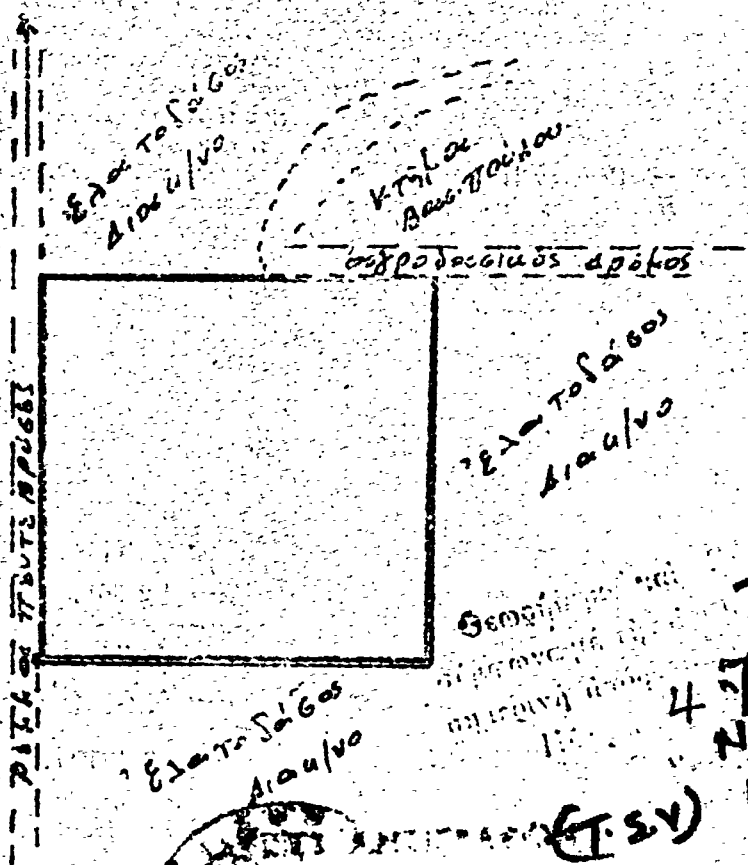


ΔΙΑΓΡΑΜΜΑ ΑΝΑΒΑΣΤΕΑΣ ΕΦΤΑΣΕΡΣ

ΕΙΣ ΘΕΣΙΝ "ΖΩΝΙΩΣ" ΠΕΡΙΦΕΡΕΙΑΣ ΜΕΣΣΟΓΕΙΩΝ

Αιγιάλειος, ΒΥΤΑΓΕΩΣ - 10 - ΒΥΡΕΦΙΔΙΩΝ

Κλίμακας 1: 2.000



2x/1535  
4 Ιουλίου 1978  
Νομόρχος  
Ν. Μ. ΧΑΝΟΣ

Πρόγραμμα

Πλοκή

Εθνική οδός Αιγίου - Βύρας

Καθίστα Διαμνησάδα Βύρας

Ρέχια πόντε Βύρας.

Αριθμ 26/10/1978



## ΑΝΑΚΟΙΝΩΣΕΙΣ

Αριθ. 3549

(2)

Περί ανακοινώσεως παρακαταθέσεως αποζημιώσεως για απαλλοτριώση ακινήτων για την κατασκευή του φράγματος Μπραϊμιανού Κρήτης.

## Ο ΥΠΟΥΡΓΟΣ ΔΗΜΟΣΙΩΝ ΕΡΓΩΝ

Έχοντας υπόψη τα άρθρα 7 και 8 του Ν.Δ. 797/1971 «περί αναγκαστικών απαλλοτριώσεων» γνωστοποιούμε σε όσους έχουν ή διεκδικούν δικαιώματα κυριότητας σε ακίνητα που απαλλοτριώθηκαν αναγκαστικά με την Δ. 1047/921/18.3.1977 κοινή απόφαση των Υπουργών Οικονομικών και Δημοσίων Έργων (ΦΕΚ 96/77 τ. Δ') για τη κατασκευή του φράγματος Μπραϊμιανού Κρήτης καθώς και τους ένυπόθηκους δανειστές και τους τρίτους γενικά διεκδικητές των ακινήτων αυτών ότι η αποζημίωση της εδαφικής επιφάνειας και των επικειμένων της, όπως περιγράφονται στο σχετικό κτηματολογικό πίνακα ή όποια καθορίστηκε με τη 233/77 απόφαση του Μονομελούς Πρωτοδικείου Λασιθίου, έχει παρακατατεθεί στο Γραφείο Παρ/κών Ίεραπέτρας και έχει εκδοθεί το 3387/8.7.78 γραμμάτιο συστάσεως παρακαταθήκης δρχ. (7.232.080) έπτά εκατομμύρια διακοσίας τριάντα δύο χιλιάδες ύδόντα.

Η αποζημίωση θα αποδοθεί στα πρόσωπα που θα αναγνωρισθούν δικαιούχοι κατά τη νόμιμη διαδικασία.

Η απόφαση αυτή να δημοσιευθεί στην Έφημερίδα της Κυβερνήσεως.

Αθήναι, 21 Ιουλίου 1978

Έντολή Υπουργού  
Ο Διευθυντής  
Α. ΒΑΦΕΙΑΔΗΣ

Αριθ. 3329

(3)

Περί ανακοινώσεως παρακαταθέσεως αποζημιώσεως για απαλλοτριώση ακινήτων για την κατασκευή έργων αποστραγγίσεως έλους Κανδήλας.

## Ο ΥΠΟΥΡΓΟΣ ΔΗΜΟΣΙΩΝ ΕΡΓΩΝ

Έχοντας υπόψη τα άρθρα 7 και 8 του Ν.Δ. 797/1971 «περί αναγκαστικών απαλλοτριώσεων» γνωστοποιούμε σε όσους έχουν ή διεκδικούν δικαιώματα κυριότητας σε ακίνητα που απαλλοτριώθηκαν αναγκαστικά με τη Δ. 7465/8420/77 κοινή απόφαση των Υπουργών Οικονομικών και Δημοσίων Έργων (ΦΕΚ 25/77 τ. Δ') για την κατασκευή έργων αποστραγγίσεως έλους Κανδήλας καθώς και τους ένυπόθηκους δανειστές και τους τρίτους γενικά διεκδικητές των ακινήτων αυτών, ότι η αποζημίωση της εδαφικής επιφάνειας και των επικειμένων της, όπως περιγράφονται στο σχετικό κτηματολογικό πίνακα ή όποια καθορίστηκε με την 311/77 απόφαση του Μονομελούς Πρωτοδικείου Τριπόλεως, έχει παρακατατεθεί στο Γραφείο Παρ/κών Λεβιδίου και έχει εκδοθεί το 475/16.6.78 γραμμάτιο συστάσεως, παρακαταθήκης δρχ. (3.568.199) τρία εκατομμύρια πεντακόσιες εξήντα οκτώ χιλιάδες εκατόν ενενήντα έννα.

Η αποζημίωση θα αποδοθεί στα πρόσωπα που θα αναγνωρισθούν δικαιούχοι κατά τη νόμιμη διαδικασία.

Η ανακοίνωση αυτή να δημοσιευθεί στην Έφημερίδα της Κυβερνήσεως.

Αθήναι, 22 Ιουλίου 1978

Με Έντολή Υπουργού  
Ο Διευθυντής  
Α. ΒΑΦΕΙΑΔΗΣ

Αριθ. 3454/Φ 45

(4)

Περί ανακοινώσεως παρακαταθέσεως αποζημιώσεως για απαλλοτριώση ακινήτων για την κατασκευή του αρδευτικού δικτύου Βαλύρας - Σκάλας Αγίου Φλώρου (κατασκευή νέας κοίτης).

## Ο ΥΠΟΥΡΓΟΣ ΔΗΜΟΣΙΩΝ ΕΡΓΩΝ

Έχοντας υπόψη τα άρθρα 7 και 8 του Ν.Δ. 797/71 «περί αναγκαστικών απαλλοτριώσεων» γνωστοποιούμε σε όσους έχουν ή διεκδικούν δικαιώματα κυριότητας σε ακίνητα που απαλλοτριώθηκαν αναγκαστικά με τη Δ. 2715/3872/74 κοινή απόφαση των Υπουργών Οικονομικών και Δημοσίων Έργων (ΦΕΚ 166/74 τ. Δ') για την κατασκευή του αρδευτικού δικτύου Βαλύρας - Σκάλας Αγίου Φλώρου (κατασκευή νέας κοίτης) καθώς και τους ένυπόθηκους δανειστές και τους τρίτους γενικά διεκδικητές των ακινήτων αυτών, ότι η αποζημίωση της εδαφικής επιφάνειας και των επικειμένων της, όπως, περιγράφονται στο σχετικό κτηματολογικό πίνακα, ή όποια καθορίστηκε με την 7/75 απόφαση του Μονομελούς Πρωτοδικείου Καλαμάτας, έχει παρακατατεθεί στο Γραφείο Παρ/κών Καλαμάτας και έχει εκδοθεί το 24273/7.7.78 γραμμάτιο συστάσεως παρακαταθήκης δρχ. (18.000) δέκα οκτώ χιλιάδες.

Η αποζημίωση θα αποδοθεί στα πρόσωπα που θα αναγνωρισθούν δικαιούχοι κατά τη νόμιμη διαδικασία.

Η απόφαση αυτή να δημοσιευθεί στην Έφημερίδα της Κυβερνήσεως.

Αθήναι, 25 Ιουλίου 1978.

Με Έντολή Υπουργού  
Ο Διευθυντής  
Α. ΒΑΦΕΙΑΔΗΣ

Αριθ. Β2 3617

(5)

Περί ανακοινώσεως αποζημιώσεως για απαλλοτριώση ακινήτων για την κατασκευή της έθν. οδού Αράχωβας Δελφών.

## Ο ΥΠΟΥΡΓΟΣ ΔΗΜΟΣΙΩΝ ΕΡΓΩΝ

Έχοντας υπόψη τα άρθρα 7 και 8 του Ν.Δ. 797/71 «περί αναγκαστικών απαλλοτριώσεων» γνωστοποιούμε σε όσους έχουν ή διεκδικούν δικαιώματα κυριότητας σε ακίνητα, για τα όποια έγινε απ' ευθείας εξαγορά από το Δημόσιο βάσει της αρ. Α5β/1233/77 απόφασεως του Υπουργού Δημοσίων Έργων για την κατασκευή της έθν. οδού Αράχωβας Δελφών καθώς και τους ένυπόθηκους δανειστές και τους τρίτους γενικά διεκδικητές των ακινήτων αυτών, ότι η αποζημίωση της εδαφικής επιφάνειας και των επικειμένων της, όπως περιγράφονται στο σχετικό κτηματολογικό πίνακα ή όποια καθορίστηκε με την από 10.5.78 έκθεση της τριμελούς Έπιτροπής του άρθρου 1 παρ. 3 του Ν.Δ. 797/71, έχει παρακατατεθεί στο Γραφείο Παρ/κών Λειβαδειάς και έχει εκδοθεί το 13476/18.7.78 γραμμάτιο συστάσεως παρακαταθήκης δρχ. (14.920.900) δέκα τεσσαρά εκατομμύρια εννιακόσιες είκοσι χιλιάδες εννιακόσιες.

Η αποζημίωση θα αποδοθεί στα πρόσωπα που θα αναγνωρισθούν δικαιούχοι κατά τη νόμιμη διαδικασία.

Η απόφαση αυτή να δημοσιευθεί στην Έφημερίδα της Κυβερνήσεως.

Αθήναι, 25 Ιουλίου 1978.

Με Έντολή Υπουργού  
Ο Διευθυντής  
Α. ΒΑΦΕΙΑΔΗΣ

Αρ.Φ. Β2/3597/Φ 160

(6)

Περί ανακοινώσεως παρακαταθέσεως αποζημιώσεως για απαλλοτριώσιν ακινήτων για την κατασκευή της Έθνικης οδού Αρχαχώβης - Δελφών.

## Ο ΥΠΟΥΡΓΟΣ ΔΗΜΟΣΙΩΝ ΕΡΓΩΝ

Έχοντας υπόψη τα άρθρα 7 και 8 του Ν.Δ. 797/1971 «περί αναγκαστικών απαλλοτριώσεων» γνωστοποιούμε σε όλους Έχουν ή διεκδικούν δικαιώματα κυριότητας σε ακίνητα που απαλλοτριώθηκαν αναγκαστικά με τη Δ. 4493/6399/4-10-74 κοινή απόφαση των Υπουργών Οικονομικών και Δημοσίων Έργων (ΦΕΚ 73/75 τ. Δ') για την κατασκευή της Έθνικης οδού Αρχαχώβης - Δελφών, καθώς και τους ενυποθήκους δανειστές και τους τρίτους γενικά διεκδικητές των ακινήτων αυτών, ότι η αποζημίωση της έδαφικης επίφάνειας και των επικειμένων της, όπως περιγράφονται στο σχετικό κτηματολογικό πίνακα, ή οποία καθορίστηκε με την 73/73 απόφαση του Μονομελούς Πρωτ. Λειβαδιάς, έχει παρακαταθεί στο Γραφείο Παρακαταθηκών Λειβαδιάς και έχει εκδοθεί το 13475/18-7-78 γραμμάτιο συστάσεως παρακαταθήκης δραχ. (1.784.250) ένα εκατομμύριο επτακόσιες ογδόντα τέσσερις χιλιάδες διακόσιες πενήντα.

Η αποζημίωση θα αποδοθεί στα πρόσωπα που θα αναγνωρισθούν δικαιούχοι κατά τη νόμιμη διαδικασία.

Η ανακοίνωση αυτή να δημοσιευθεί στην Έφημερίδα της Κυβερνήσεως.

Αθήνα, 25 Ιουλίου 1978

Με Έντολή Υπουργού  
Ο Διευθυντής  
Α. ΒΑΦΕΙΑΔΗΣ

Αρ.Φ. Η. 18033

(7)

Περί ανακοινώσεως, καταθέσεως αποζημιώσεως από αναγκαστική απαλλοτρίωση για τη βελτίωση της 25 Έπαρχιακής οδού (τμήμα 2ο) Αιγίου - Κούμαρι - Δαρφών Ν. Αχαΐας.

## Ο ΝΟΜΑΡΧΗΣ ΑΧΑΪΑΣ

Έχοντας υπόψη τα άρθρα 7 και 8 του Ν.Δ. 797/71 «περί αναγκαστικών απαλλοτριώσεων», γνωστοποιούμε στους κατωτέρω αναφερομένους:

α) Σ' αυτούς που έχουν ή διεκδικούν δικαιώματα κυριότητας στα αναγκαστικώς απαλλοτριωθέντα ακίνητα με την απόφαση του Νομάρχη Αχαΐας αριθ. 8872/Β-10/1-7-75, ή οποία δημοσιεύτηκε στο ΦΕΚ 155/75 τεύχος Δ', για την βελτίωση της 25 Έπαρχιακής οδού (τμήμα 2ο), Αιγίου - Κούμαρι - Δαρφών.

β) Στους τυχόν επί των ακινήτων τούτων έγγεγραμμένους ενυποθήκους ή κατασχόντες δανειστές ή τρίτους διεκδικητές, ότι η προσωρινή αποζημίωση που καθορίστηκε με την απόφαση του Μονομελούς Πρωτοδικείου Πατρών αριθ. 242/78, για όλα τα ακίνητα με τα επικείμενα σ' αυτά, όπως εικονίζονται στο οικείο κτηματολογικό διάγραμμα και στο σχετικό κτηματολογικό πίνακα έχει, κατατεθεί στο Δημ. Ταμείο Αιγίου, Γραφείο Παρακαταθηκών και Δανείων και έχει εκδοθεί γι' αυτό το σκοπό το 9135/11-7-78 γραμμάτιο συστάσεως παρακαταθήκης από το Γραφείο Παρακαταθηκών Αιγίου, για συνολικό ποσό δραχ. οκτακόσιες εβδομήκοντα επτά χιλιάδες πεντακόσιες είκοσι (877.520).

Η αποζημίωση αυτή θα αποδοθεί στους κατά Νόμο δικαιούχους.

Η απόφαση αυτή να δημοσιευθεί στην Έφημερίδα της Κυβερνήσεως.

Πάτρα, 14 Ιουλίου 1978

Με Έντολή Νομάρχη  
Ο Δ/ντής ΤΥΝ Αχαΐας  
ΑΝΑΡ. ΓΕΩΡΓΑΝΤΟΠΟΥΛΟΣ

## ΠΟΛΕΟΔΟΜΙΑ

ΑΝΘΡΑΚΕΙΣ

Αρ.Φ. Η. 8727

(8)

Περί χαρακτηρισμού Κοινοτικών δρόμων στην Κοινότητα Βερναδέικων Ν. Αχαΐας.

## Ο ΝΟΜΑΡΧΗΣ ΑΧΑΪΑΣ

Έχοντας υπόψη:

1. Την Ε. 4360/77 απόφαση του Υπουργού Δημοσίων Έργων, με την οποία παρέχεται στους Νομάρχες αρμοδιότητα έγκρισεως της διανοίξεως νέων δρόμων μέσα στα όρια των οικισμών που υπάρχουν πριν το 1923.

2. Την αρ. 40/78 απόφαση του Κοινοτικού Συμβουλίου Βερναδέικων Πατρών που έγκρισε τον χαρακτηρισμό Κοινοτικών δρόμων που άφησαν σε κοινοχρησία οι Άγγελικη σύζυγος Νικ. Τσιμπλή και Ιωάννα σύζυγος Αναστ. Καλογερή μέσα στα όρια του προϋπάρχοντος του έτους 1923 οικισμού Βερναδέικων.

3. Τη σύμφωνη γνωμοδότηση του Ν.Σ.Δ.Ε. που διατυπώθηκε στο αρ. 12/15/30.6.78 πρακτικό του, αποφασίζουμε:

Έγκρινουμε την αρ. 40/78 απόφαση του Κοινοτικού Συμβουλίου Βερναδέικων με την οποία αναγνωρίζονται Κοινοτικοί οι δρόμοι που παραχωρήθηκαν από τις Άγγελικη σύζυγος Νικ. Τσιμπλή και Ιωάννα σύζυγος Αναστ. Καλογερή για την οικοπεδοποίηση της ιδιοκτησίας των μέσα στα όρια του προϋπάρχοντος 1923 οικισμού Βερναδέικων και ειδικότερα όπως φαίνεται στα συνημμένα τοπογραφικά διαγράμματα της Αρχ. Μητ/κού Μ. Καρακάση με κλίμ. 1/500 τα οποία είναι θεωρημένα από τον Προϊστάμενο Τμήματος Πολεοδομικών Έφαρμογών.

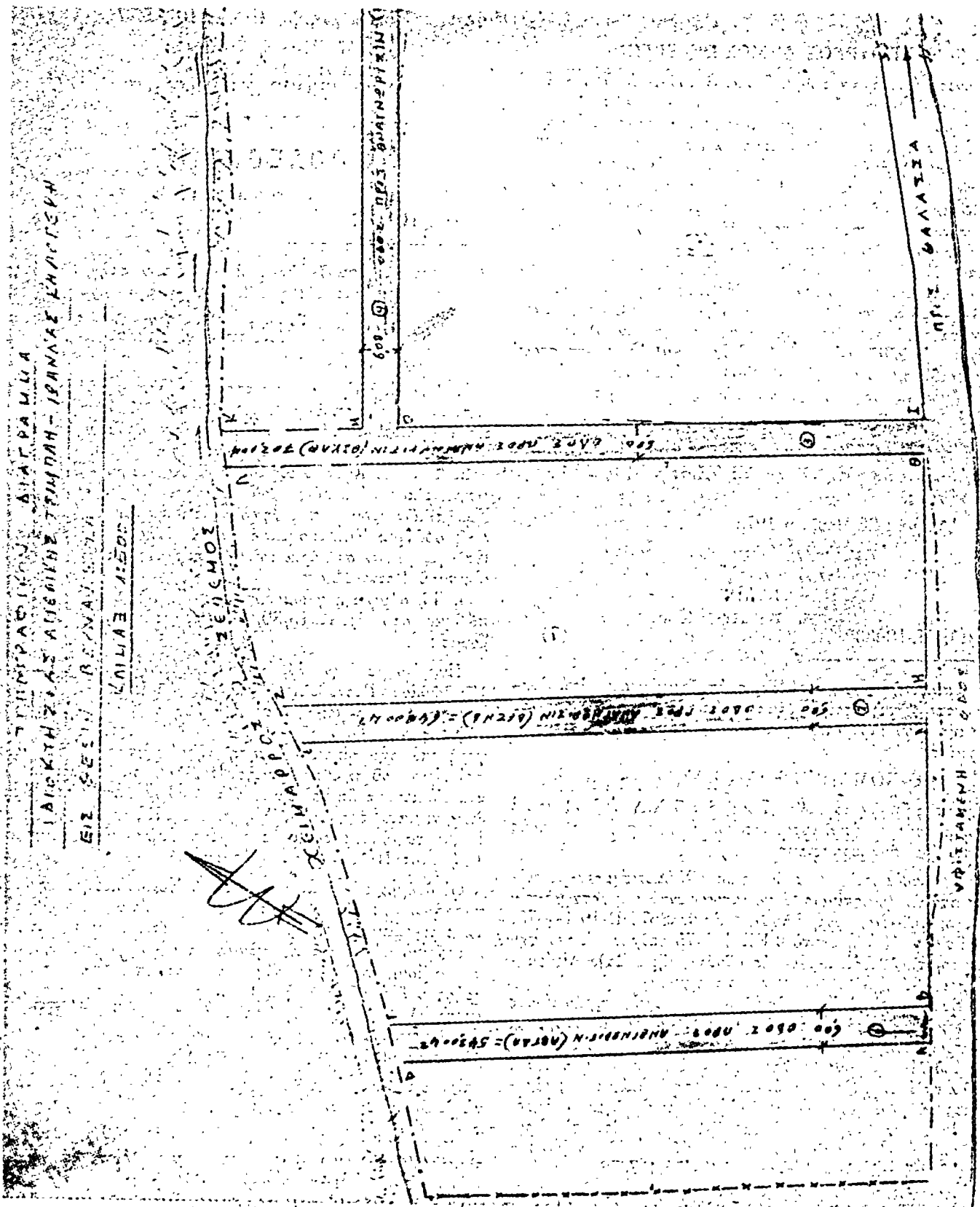
Οι δρόμοι αυτοί αναγνωρίζονται Κοινοτικοί με την εξής παρατήρηση: επειδή το πλάτος των είναι μόνο 6 μέτρα τα περιγράμματα των οικοπέδων να τοποθετηθούν κατά ένα μέτρο πιο μέσα από την γραμμή του δρόμου που φαίνεται στο σχέδιο έτσι ώστε τελικά να προκύπτει πλάτος κοινόχρηστου δρόμου 8 μέτρα. Οι λωρίδες δε αυτές πλάτους 1 (μέτρου) θα συνυπολογίζονται για να βρεθεί η αρτιότητα του οικοπέδου σε περίπτωση που δημιουργούνται σήμερα μη άρτια οικόπεδα.

Η απόφαση αυτή μαζί με το τοπογραφικό διάγραμμα να δημοσιευθεί στην Έφημερίδα της Κυβερνήσεως.

Η απόφαση αυτή να δημοσιευθεί στην Έφημερίδα της Κυβερνήσεως.

Πάτρα, 20 Ιουλίου 1978

Ο Νομάρχης  
Ν. ΧΑΝΟΣ





Αριθ. Η. 11776

(9)

Περί έγκρισεως καθορισμού θέσεως για την ανέγερση Δημοτικού Σχολείου Συκεών Ν. Εύβοιας εντός των όριων του Οικόσιμου προϋρισταμένου του έτους 1923.

## Ο ΝΟΜΑΡΧΗΣ ΕΥΒΟΙΑΣ

Έχοντας υπόψη :

1, Την παρά της Ε4/1978 αριθ. πρωτ. 376/83/9.1.78 εγκύκλιο ΥΔΕ Γεν. Δ/σεως Οικόσιμου και το Ν. 622/77 «περί αρμοδιότητας Νομαρχών για τον καθορισμό θέσεων προς ανέγερση Σχολικών Κτιρίων».

2, Την από 39/21.6.1978 γνωμοδότηση του Ν.Σ.Δ. Ν.Εύβοιας θέμα 6ο για το αντικείμενο του θέματος.

3, Την ανάγκη ανεγέρσεως διδακτηρίου και το γεγονός ότι ανήκει στην Σχολική Έφορεία.

4. Το γεγονός ότι ο χώρος πληροῖ τις προϋποθέσεις ανεγέρσεως διδακτηρίου, αποφασίζουμε :


Έγκρίνουμε τον καθορισμό της προτεινόμενης θέσεως για την ανέγερση του Δημοτικού Σχολείου Συκεών όπως αυτή φαίνεται στο θεωρημένο από το Δ/ντή ΓΥΝΕ τοπογραφικό διάγραμμα του χώρου κειμένου εντός των όριων του οικόσιμου Συκεών με όρους δομήσεως.

- α) Αρτιότης οικοπέδου : Ός εύρισκεται.
- β) Σύστημα δομήσεως : Πανταχόθεν ελεύθερον.
- γ) Κάλυψη : 40 %.
- δ) Πρασιά : 7,00 μ.
- ε) Μέγιστον ύψος : 8,00 μ.

Η απόφαση αυτή να δημοσιευθεί στην Έφημερίδα της Κυβερνήσεως.

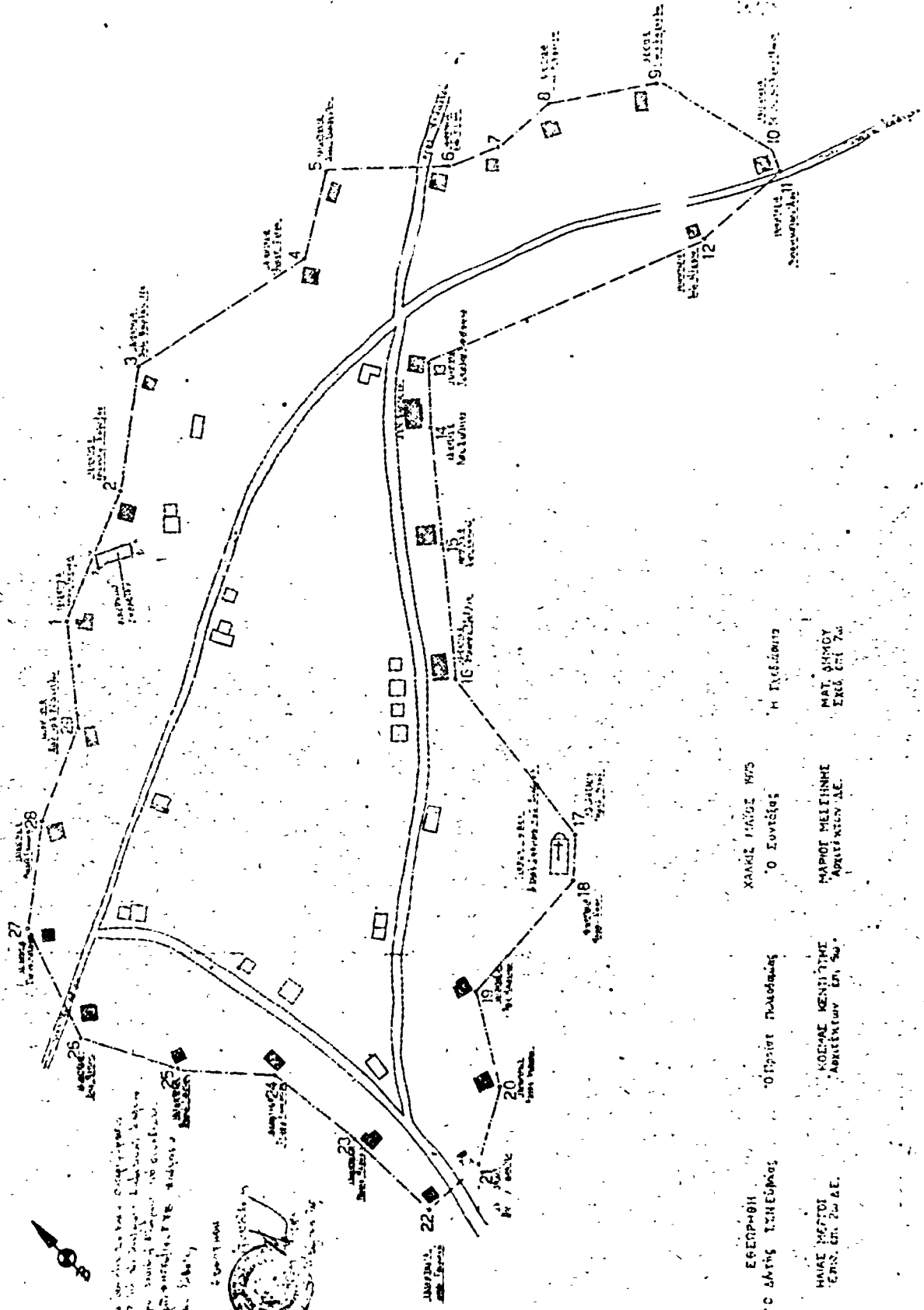
Χαλκίδα, 14 Ιουλίου 1978

Ο Νομαρχών Διευθυντής  
ΚΩΝ. ΜΟΥΧΤΟΥΡΗΣ



ΕΛΛΗΝΙΚΗ ΔΗΜΟΚΡΑΤΙΑ  
ΥΠΟΥΡΓΕΙΟ ΕΣΩΤΕΡΙΚΩΝ  
ΓΡΑΦΕΙΟ ΤΕΧΝ. ΥΠΗΡΕΣΙΩΝ  
ΠΑΡΕΩΝ ΑΝΩΤΕΡΗΣ

ΣΚΑΡΦΙΝΙΑ ΟΙΚΙΣΜΟΣ  
ΣΥΚΙΕΣ, ή ΜΑΝΔΑΦΑΚΙ, Επαρχία Καρπυθιάς,  
Προφύλακτον του έτους 1923, συνοχίου της 19  
αριθμ. 78107. ΤΕΧΝΙΚΗ ΕΚΤΕΛΟΥ ΤΡΟΠΩΝ.



- ΕΓΚΕΝΤΡΙΧΟΙ  
Ο ΔΑΡΤΣ ΤΕΧΝΟΥΧΟΣ
- ΧΑΚΙΣ ΠΑΥΟΣ ΚΟΥ  
Ο Ιουλιός
- ΕΓΚΕΝΤΡΙΧΟΙ  
ΟΙ ΠΟΛΙΤΕΣ
- ΧΑΚΙΣ ΠΑΥΟΣ ΚΟΥ  
Ο Ιουλιός
- ΜΑΡΙΟΣ ΜΕΙΣΣΗΝΗΣ  
ΑΡΧΙΤΕΚΤΩΝ ΔΕ.
- ΜΑΤ. ΔΗΜΟΥ  
ΕΚΚ. ΟΥ 174
- ΕΓΚΕΝΤΡΙΧΟΙ  
ΟΙ ΠΟΛΙΤΕΣ
- ΚΟΡΜΑΙ ΚΕΝΤΡΙΤΗΜΕ  
ΑΡΧΙΤΕΚΤΩΝ ΟΥ 50.
- ΜΑΙΑ ΜΕΤΣΙΟΙ  
Ε.Μ.Σ. ΟΥ 20 Δ.Ε.

Αριθ. Π. 10584

(10)

Περί συμπληρωματικού καθορισμού οικισμών Ν. Ήλειας πριν του έτους 1923 εις τους οποίους θα δοθεί άρμοδιότητα στους Προέδρους ή Δημάρχους, για έκδοση ώριμμένων οικοδομικών άδειών.

## Ο ΝΟΜΑΡΧΗΣ ΗΛΕΙΑΣ

Έχοντας υπόψη :

1. Το Δ/γμα 17.7.1923 απερί σχεδίων πόλεων και κωμών κλπ. του Κράτους.

2. Την έγγραφικη Έγγραφη Υπουργείου Δημοσίων Έργων αρ. 3 αριθ. πρωτ. Ε. 367/17.2.77 σχετική με άρμόδια όργανα για τη χορήγηση άδειών όπου αναφέρεται ότι οι οικισμοί στους οποίους άρμόδια όργανα για χορήγηση όρισμένων οικοδομικών άδειών οι Πρόεδροι μετά από σύμφωνη γνώμη του Κοινοτικού Συμβουλίου, και όρίζονται με άπόφαση του Νομάρχη με σύμφωνη γνώμη του Συμβουλίου Δημοσίων Έργων του Νομού.

3. Την αριθ. πρωτ. Ε9112/724/18.3.77 άπόφαση του Έργου Δημοσίων Έργων Γεν. Δ/σης Δ.Ε. Έπηρεσία Οικισμού Δ/ση Ε5/γ.

4. Τη σύμφωνη γνώμη του Περιφερειακού Συμβουλίου Δημοσίων Έργων όπου διατυπώθηκε στο πρακτικό αριθ. 20/1978, καθορίζουμε :

Συμπληρωματικά τους παρακάτω οικισμούς όπου θα μεταβιβασθεί άρμοδιότητα για χορήγηση οικοδομικών άδειών στους προέδρους α) περιφράξεως ή περιτοίχισεως οικοπέδου, β) μικροεπισκευής και διαρρυθμίσεως, γ) προσθήκης βοηθητικού χώρου (λουτρού άποθήκης κλπ.) σε άπλες μονώροφες οικοδομές, δ) κατασκευής καινούργιας μονώροφης άπλης οικοδομής μέχρι 60 τ.μ. χωρίς στοιχεία από σκυρόδεμα (κολώνες, δοκάρια, πλάκες κλπ.) για γεωργική χρήση και μία φορά για κάθε ιδιοκτησία.

1. Κερκιδι, Άγιος Ήλιος και Παλαιοχώρι Συνοικισμό Κοινότητας Άμυγδαλεών.

Πύργος, 28 Ίουλίου 1978

Ο Νομάρχης  
ΑΝΔΡΕΑΣ ΝΙΚΟΛΑΟΥ

Αριθ. Π. 10155

(11)

Περί καθορισμού όριών και κεντρικού τμήματος οικισμού Μανωλάδος Ν. Ήλειας προύρισταμένου του έτους 1923 και στερουμένου έγκεκριμένου ρυμοτομικού σχεδίου.

## Ο ΝΟΜΑΡΧΗΣ ΗΛΕΙΑΣ

Έχοντας υπόψη :

1. Την αριθ. Α7/16.11.1970 κοινή άπόφαση των Έργων Προεδρίας Κυβερνήσεως Έσωτερικών και Δημοσίων Έργων απερί όργανώσεως Περιφερειακών Έπηρεσιών Τ.Δ.Ε.

2. Τās διατάξεις του άρθρου 1 παρ. 1 και 2 του αριθ. 532/70 Ν. Δ/τος περί συμπληρώσεως των διατάξεων περί διοικητικής άποκεντρώσεως.

3. Την αριθ. Α. 22505/28.8.75 άπόφαση του Νομάρχη Ήλειας απερί μεταβιβάσεως άρμοδιοτήτων».

4. Την άπόφ. Ε. 35400/75 του Έργου Δ.Ε. (Φ.Ε.Κ. 10Δ' 12.1.1975) περί του τρόπου καθορισμού όριών οικισμού πριν του 1923 στερουμένων σχεδίων ρυμοτομίας.

5. Τη σύμφωνη γνώμη του Περιφερειακού Συμβουλίου

Δημ. Έργων (Νομαρχιακού Συμβουλίου Δημ. Έργων) όπου διατυπώθηκε στο πρακτικό αριθ. 16/1978, άποφασίζουμε :

Την κύρωση της από 25.1.1978 εκθέσεως καθορισμού όριών και κεντρικού τμήματος Κοινότητας Μανωλάδος, όπου όμόφωνα ώρισαν τα μέλη της τριμελούς έπιτροπής που προβλέπεται από την άπόφαση Ε. 35400/75 που γράφηκε παραπάνω.

Η άπόφαση αυτή να δημοσιευθεί στην Έφημερίδα της Κυβερνήσεως.

Πύργος, 20 Ίουλίου 1978

Ο Νομάρχης και ά.α.

Ο Διευθυντής

ΙΩΑΝ. ΚΟΥΜΟΥΤΣΟΣ

## ΕΚΘΕΣΙΣ

Περί καθορισμού όριών και κεντρικού τμήματος οικισμού παλαιάς Μανωλάδος στερουμένου έγκεκριμένου σχεδίου και ύρισταμένου πρό του έτους 1923.

Οί ύπογεγραμμένοι :

1. Γεώργιος Σιδέρης Προϊστάμενος Γραφείου Έκτελ. Έργων.

2. Γρηγόριος Τσολάκος Τεχνικός Έπάλληλος παρά τω Πολεοδομικώ Γραφείω της Δ/σεως Τ.Υ.Ν. Ήλειας και

3. Πρόεδρος της Κοινότητας Παλαιάς Μανωλάδος.

Έχοντας ύπ' όψιν :

1. Το Ν.Δ. της 17.7.1923 περί σχεδίων πόλεων και κωμών του Κράτους.

2. Την από 26.3.77 αίτηση Νικολάου Βακαλοπούλου σχετικώς με το εν περιλήψει θέμα.

3. Την διά της ύπ' αριθ. πρωτ. Ε. 316 οικ. 12.1.1976 Δ/γής Έργου Δημοσίων Έργων κοινοποιηθείσαν ήμιν ύπ' αριθ. πρωτ. Ε. 35400/6.12.75 άπόφασιν Έργου Δημ. Έργων περί του τρόπου καθορισμού όριών οικισμού πρό του έτους 1923 στερουμένων σχεδίων ρυμοτομίας, διπιστώσαμεν :

Διά της επί τοπου γενομένης αυτοψίας και των επί τόπου ληφθεισών πληροφοριών ότι ό εν λόγω οικισμός έχει οικοδομηθεί πρό του έτους 1923 κατά το πλείστον.

Και προέβημεν εις τον καθορισμό των όριών οικισμού παλαιάς Μανωλάδος του ύρισταμένου πρό του έτους 1923 εις 50 μέτρα πέραν των άκρικών κτισμάτων διά της συνεχούς μπλε γραμμής και τον καθορισμό του κεντρικού τμήματος διά συνεχούς έρυθράς γραμμής ως ταύτα εμφαίνονται εις το συνημμένο τοπογραφικόν σακάρφημα το όποιον συνετάγη ύπό του Έργοδηγού Κων. Παπαβραμίου ήλέγθη δεόντως ύπό του Προϊσταμένου Γεωργίου Σιδέρη και του τεχνικού ύπαλλήλου Γρηγορίου Τσολάκου και έθεωρήθη ύπό του Δ/του Τ.Υ.Ν. Ήλειας.

Οί Συντάξαντες

1. Γεώργιος Σιδέρης, 2. Γρηγόριος Τσολάκος, 3. Πρόεδρος Κοινότητας.

## ΕΘΕΩΡΗΘΗ

Έν Πύργω τή 25 Ίανουαρίου 1978

Ο Διευθυντής Τ.Υ.Ν. Ήλειας

Διον. Παναγόπουλος

Νομ/κος επί 3ου β.





Αριθ. ΤΥ/εἰν./7283/Φ. 5.5.5

(12)

ΕΚΘΕΣΙΣ

Περὶ κυρώσεως τῆς ἀπὸ 25.4.1978 ἐκθέσεως ἀναθεωρήσεως ὁρίων συνοικισμοῦ «ΑΣΥΡΜΑΤΟΣ» περιοχῆς Δήμου Κερκυραίων Ν. Κερκύρας, πρὸ τοῦ ἔτους 1923 καὶ στερουμένου σχεδίου ρυμοτομίας.

## Ο ΝΟΜΑΡΧΗΣ ΚΕΡΚΥΡΑΣ

Ἐχοντας ὑπόψη :

1. Τίς διατάξεις τοῦ ΝΔ τῆς 17.7.1923 περὶ σχεδίων πόλεων, κωμῶν καὶ συνοικισμῶν τοῦ Κράτους καὶ οἰκοδομῆς αὐτῶν.

2. Τὴν ἀπόφαση ἀρ. Ε 35400/6.12.1975 τοῦ Ὑπουργείου Δημ. Ἔργων - Ὑπηρεσίας Οἰκισμοῦ «περὶ τοῦ τρόπου καθορισμοῦ ὁρίων οἰκισμῶν πρὸ τοῦ ἔτους 1923 στερουμένων σχεδίων ρυμοτομίας».

3. Τὴν ἀπόφασή μας ΤΥ/10836/14.12.1976 «περὶ συγκροτήσεως ἐπιτροπῆς γιὰ τὴν ἀναθεώρηση τῶν ὁρίων τοῦ ἐν θέματι οἰκισμοῦ».

4. Τὰ παρακάτω δικαιολογητικά πού μᾶς ὑπέβαλε ἡ ΔΤΥΝ Κερκύρας α) Ἄπὸ 25.4.1978 ἐκθεση ἀναθεωρήσεως τῶν ὁρίων τοῦ ἐν θέματι οἰκισμοῦ καὶ β) τοπογραφικὸ διάγραμμα πού συνοδεύει τὴν ἐν λόγω ἐκθεση, τὰ ὅποια συντάχθηκαν ἀπὸ τὴν ἐπιτροπὴ πού συγκροτήσαμε καὶ ἀφοῦ εἶδαμε τὴ σύμφωνη γνώμη τοῦ παρ' ἡμῶν Ν.Σ.Δ.Ε. διατυπωμένη στὸ πρακτικὸ αὐτοῦ με ἀρ. 7/21.6.1978, ἀποφασίζουμε :

Κυρώνουμε τὴν ἐκθεση τῆς Ἐπιτροπῆς ἀπὸ 25.4.1978 θεωρημένη ἀπὸ τὸν Δ/ντὴν Τ.Υ.Ν. Κερκύρας, με τὴν ὁποία ἀναθεωροῦνται τὰ ὅρια τοῦ συνοικισμοῦ «ΑΣΥΡΜΑΤΟΣ» περιοχῆς Δήμου Κερκυραίων, ὅπως ἀκριβῶς εἰκονίζονται στὸ τοπογραφικὸ διάγραμμα πού τὴν συνοδεύει, τὰ ὅποια περιλαμβάνονται με διακοπτομένη μάρμη γραμμῆ καὶ ὀρίζονται με τοὺς ἀριθμοὺς 1,2,3,4,5,6,.....35,36,37,38,39,40,41,1.

Ἡ ἀπόφαση αὐτὴ μαζί με τὸ τοπογραφικὸ διάγραμμα νὰ δημοσιευθεῖ στὴν Ἐφημερίδα τῆς Κυβερνήσεως.

Κέρκυρα, 13 Ἰουλίου 1978

Ὁ Νομαρχῶν Διευθυντῆς  
Α. ΑΡΓΥΡΟΠΟΥΛΟΣ

Συνοδεύουσα τὸ ἀπὸ 25.4.1978 Διάγραμμα ἀναθεωρήσεως ὁρίων οἰκισμοῦ Ἀσυρμάτου προϋφισταμένου τοῦ ἔτους 1923 καὶ στερουμένου ἐγκειμένου ρυμοτομικοῦ σχεδίου Δήμου Κερκυραίων Ν. Κερκύρας.

Ἐν Κερκύρα σήμερον τὴν 25ην τοῦ μηνὸς Ἀπριλίου ἡμέρα Τρίτην τοῦ ἔτους 1978 οἱ ὑπογεγραμμένοι :

1. Γεράσιμος Ρώσσης Τοπ. Μηχ/κὸς με 4ο ωβ.
2. Κων/νος Κουλούρης Ἐργοδηγὸς με 8ο β.
3. Ἀλέξανδρος Περούλης Δημοτικὸς Σύμβουλος.

Ἀποτελοῦντες τὴν ὑπὸ τῆς ὑπ' ἀρ. Ε. 35400/6.12.1975 ἀποφάσεως τοῦ Ὑπουργείου Δημ. Ἔργων προβλεπομένη Ἐπιτροπὴν, τῶν δύο πρώτων μελῶν ταύτης ὀρισθέντων διὰ τῆς ὑπ' ἀριθ. ΤΥ/10836/14.12.1976 ἀποφάσεως τῆς Νομαρχίας Κερκύρας καὶ κατόπιν προσκλήσεως τοῦ ἐκ τῶν ἀνωτέρω Τεχνικοῦ Ὑπαλλήλου Α' κατηγορίας Γερ. Ρώσση μεταβάντες εἰς τὸν ἐν ἐπικεφαλίδι οἰκισμὸν προέβημεν εἰς τὴν ἀναθεώρηση τῶν ὁρίων τοῦ προϋφισταμένου τοῦ ἔτους 1923 καὶ στερουμένου ἐγκειμένου ρυμοτομικοῦ σχεδίου οἰκισμοῦ Ἀσυρμάτου τοῦ Δήμου Κερκυραίων ὡς ἐμφαίνεται εἰς τὸ ἀπὸ 25.4.1978 τοπογραφικὸ σκαρίφημα ἧτοι ἐντὸς τῆς ὀριογραμμῆς τῆς περιβαλλούσης τὰς οἰκείας ὑπ' αὔξοντα ἀριθμὸν 1,2,3, ἕως 41 τῶν ὁποίων οἱ φερόμενοι ἰδιοκτῆται ὑπὸ τὸν αὐτὸν αὔξοντα ἀριθμὸν ἐγγράφονται ἐπὶ τοῦ παρακειμένου πίνακος ὀριακῶν κτισμάτων οἰκισμοῦ Ἀσυρμάτου ὅπερ διάγραμμα ὑπογράφεται ὑπὸ ἀπάντων τῶν μελῶν τῆς Ἐπιτροπῆς, καὶ ἀποτελεῖ ἀναπόσπαστον τμῆμα τῆς παρούσης.

Ἐφ' ᾧ συνετάγη καὶ ὑπογράφεται ὡς ἔπεται :

Ἡ Ἐπιτροπὴ

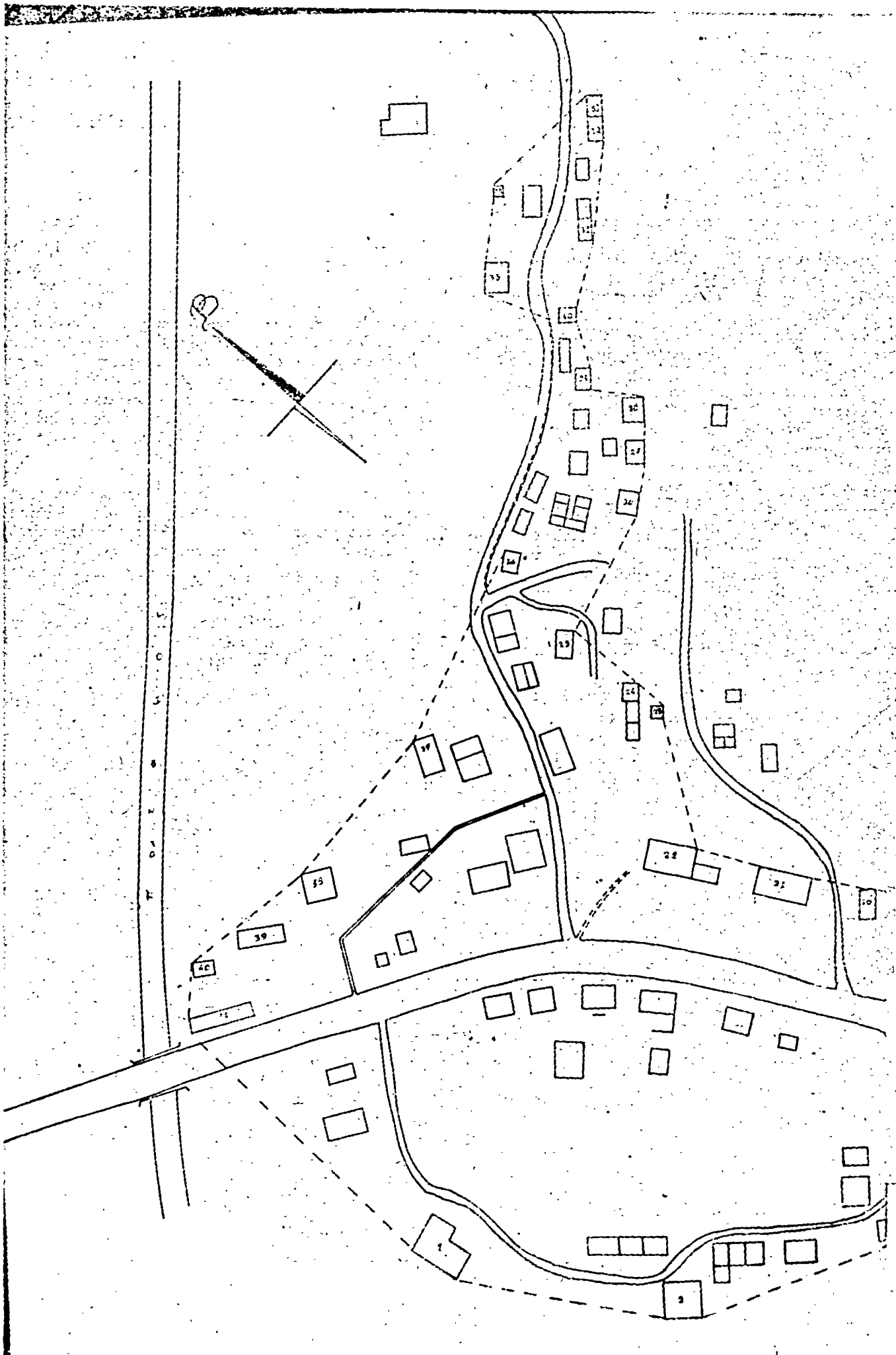
- 1) ΓΕΩΡΓ. ΡΩΣΣΗΣ
- 2) ΚΩΝ. ΚΟΥΛΟΥΡΗΣ
- 3) ΑΛΕΞ. ΠΕΡΟΥΛΗΣ

ΕΘΕΩΡΗΘΗ

Ἐν Κερκύρα τῇ 27 Ἀπριλίου 1978

Ὁ Διευθυντῆς ΤΥΝ Κερκύρας  
Δ. ΜΑΚΚΑΣ

Τοπ. Μηχ/κὸς με 4ο β.





**Η ΓΕΝΙΚΗ ΔΙΕΥΘΥΝΣΗ ΤΟΥ ΕΘΝΙΚΟΥ ΤΥΠΟΓΡΑΦΕΙΟΥ**

**ΓΝΩΣΤΟΠΟΙΕΙ ΟΤΙ:**

Ἡ ἑτήσια συνδρομὴ τῆς Ἐφημερίδας τῆς Κυβερνήσεως, ἡ τιμὴ τῶν φύλλων τῆς πού πωλοῦνται τμηματικὰ καὶ τὰ τέλη δημοσιεύσεων στὴν Ἐφημερίδα τῆς Κυβερνήσεως, καθορίσθηκαν ἀπὸ 1 Ἰανουαρίου 1974 ὡς ἀκολουθοῦν:

**Α' ΕΤΗΣΙΕΣ ΣΥΝΔΡΟΜΕΣ**

1. Γιά τὸ Τεύχος Α' .....	Δραχ.	600
2. » » » Β' .....	»	700
3. » » » Γ' .....	»	500
4. » » » Δ' .....	»	1.000
5. » » » Νομικῶν Προσώπων Δ.Δ. κτλ. ....	»	500
6. » » » Παράρτημα .....	»	300
7. » » » Ἀνωνύμων Ἐταιρειῶν κτλ. ....	»	3.000
8. » » Δελτίο Ἐμπορικῆς καὶ Βιομηχανικῆς Ἰδιοκτησίας .....	»	200
9. Γιά ὅλα τὰ τεύχη καὶ τὸ Δ.Ε.Β.Ι. ....	»	6.000

Ἐπὶ τοῦ Ταμείου Ἀλληλοβοηθείας Προσωπικοῦ τοῦ Ἐθνικοῦ Τυπογραφείου (ΤΑΠΕΤ) ἀναλογοῦν τὰ ἑξῆς ποσά:

1. Γιά τὸ Τεύχος Α' .....	Δραχ.	50
2. » » » Β' .....	»	35
3. » » » Γ' .....	»	25
4. » » » Δ' .....	»	50
5. » » » Νομικῶν Προσώπων Δημοσίου Δικαίου κτλ. ....	»	25
6. » » » Παράρτημα .....	»	15
7. » » » Ἀνωνύμων Ἐταιρειῶν κτλ. ....	»	150
8. » » Δελτίο Ἐμπ. καὶ Βιομ. Ἰδιοκτησίας ..	»	10
9. Γιά ὅλα τὰ τεύχη .....	»	300

Οἱ Δήμοι καὶ οἱ Κοινότητες τοῦ Κράτους καταβάλλουν τὸ 1/2 τῶν ἀνωτέρω συνδρομῶν.

**Β' ΤΙΜΗ ΦΥΛΛΩΝ**

Ἡ τιμὴ πωλήσεως κάθε φύλλου, μέχρι 8 σελ., εἶναι 3 δρχ., ἀπὸ 9 ὠς 40 σελ. 8 δρχ., ἀπὸ 41 ὠς 80 σελ. 15 δρχ., ἀπὸ 81 σελ. καὶ ἀνω ἡ τιμὴ πωλήσεως κάθε φύλλου προσαυξάνεται κατὰ 15 δρχ. ἀνὰ 80 σελίδες.

**Γ' ΤΕΛΗ ΔΗΜΟΣΙΕΥΣΕΩΝ**

Ἐν τῷ Τεύχῳ Ἀνωνύμων Ἐταιρειῶν καὶ Ἐταιρειῶν Περιορισμένης Εὐθύνης:

**Α. Δημοσιεύματα Ἀνωνύμων Ἐταιρειῶν:**

1. Τῶν δικαστικῶν πράξεων .....	Δραχ.	400
2. Τῶν καταστατικῶν Ἀνωνύμων Ἐταιρειῶν ...	»	10.000
3. Τῶν τροποποιήσεων τῶν καταστατικῶν τῶν Ἀνωνύμων Ἐταιρειῶν .....	»	2.000
4. Τῶν ἀνακοινώσεων καὶ προσκλήσεων εἰς γενικὴ συνάλευση, τῶν κατὰ τὸ ἄρθρο 32 τοῦ Ν. 3221/24 γνωστοποιήσεων, τῶν ἀνακοινώσεων, ποὺ προβλῆνται ἀπὸ τὸ ἄρθρο 59 παρ. 3 τοῦ Ν.Δ. 400/70 ἐπεὶ Ἀλλοδαπῶν Ασφαλιστικῶν Ἐταιρειῶν καὶ τῶν ἀποφάσεων τοῦ Διοικητικοῦ Συμβουλίου τοῦ ΕΛΤΑ, ποὺ ἀναφέρονται εἰς προσωρινὰ διατάξεις ...	»	1.000
5. Τῶν ἀνακοινώσεων τῶν ἐπὶ διάλυση Ἀνωνύμων Ἐταιρειῶν, κατὰ τὸ Β.Δ. 20/3/1939 ...	»	200
6. Τῶν ἰσολογισμῶν τῶν Ἀνωνύμων Ἐταιρειῶν ...	»	4.000
7. Τῶν συνοπτικῶν μηνιαίων καταστάσεων τῶν Τραπεζικῶν Ἐταιρειῶν .....	»	1.000
8. Τῶν ἀποφάσεων ἐπεὶ ἔγκριστος τιμολογίων τῶν Ασφαλιστικῶν Ἐταιρειῶν .....	»	600
9. Τῶν ὑπουργικῶν ἀποφάσεων ἐπεὶ παροχῆς ἀδείας ἐπιπέδωσης τῶν ἰργασίῶν Ασφαλιστικῶν Ἐταιρειῶν, τῶν ἐκδόσεων περιουσιακῶν στοιχείων Ἀνωνύμων Ἐταιρειῶν γενικῶς, καὶ τῶν ἀποφάσεων τοῦ Δ.Σ. τοῦ ΕΛΤΑ, μὴ τῆς ὁποίας ἐγκρίσονται καὶ δημοσιεύονται εἰς περιοριστικὰ αὐτῶν .....	»	4.000
10. Τῶν ἀποφάσεων ἐπεὶ παροχῆς πληρεξουσιότητας πρὸς ἀντιπροσώπευσιν ἐν Ἑλλάδι Ἀλλοδαπῶν Ἐταιρειῶν καὶ τῶν ἀποφάσεων ἐπεὶ μεταβιβάσεως τοῦ χαρτοφυλακίου Ἀσφαλιστικῶν Ἐταιρειῶν κατὰ τὸ ἄρθρον 59 παρ. 1 τοῦ Ν.Δ. 400/70 .....	»	2.000
11. Τῶν ἀποφάσεων ἐπεὶ συγχωνώσεως Ἀνωνύμων Ἐταιρειῶν .....	»	10.000

12. Τῶν ἀποφάσεων τῆς Ἐπιτροπῆς τοῦ Χρηματιστηρίου ἐπεὶ εἰσαγωγῆς χρεωγράφων εἰς τὸ Χρηματιστήριον πρὸς διαπραγματεύσιν, συμφώνως πρὸς τὰς διατάξεις τοῦ ἄρθρου 2 παρ. 3 Α.Ν. 148/67» .....
 Δραχ. | ... .. |

13. Τῶν ἀποφάσεων τῆς Ἐπιτροπῆς κεφαλαιαγορᾶς ἐπεὶ διαγραφῆς χρεωγράφων ἐκ τοῦ Χρηματιστηρίου, συμφώνως πρὸς τὰς διατάξεις τοῦ ἄρθρου 2 παρ. 4 Α.Ν. 148/1967» .....
 ... .. |

**Β'. Δημοσιεύματα Ἐταιρειῶν Περιορισμένης Εὐθύνης:**

1. Τῶν καταστατικῶν .....	»	... ..
2. Τῶν τροποποιήσεων τῶν καταστατικῶν ...	»	300
3. Τῶν ἀνακοινώσεων καὶ προσκλήσεων .....	»	200
4. Τῶν ἰσολογισμῶν .....	»	1.300
5. Τῶν ἐκδόσεων ἐκτιμῆσεως περιουσιακῶν στοιχείων .....	»	300

**Γ'. Δημοσιεύματα Ἀλληλοασφαλιστικῶν Συνεταιρισμῶν - Ἀλληλοασφαλιστικῶν Ταμείων καὶ Φιλανθρωπικῶν Σωματείων:**

1. Τῶν ὑπουργικῶν ἀποφάσεων ἐπεὶ χορηγήσεως ἀδείας λειτουργίας Ἀλληλοασφαλιστικῶν Συνεταιρισμῶν - Ἀλληλοασφαλιστικῶν Ταμείων .....	»	... ..
2. Τῶν ἰσολογισμῶν τῶν ἀνωτέρω Συνεταιρισμῶν, Ταμείων καὶ Σωματείων .....	»	... ..

II. Ἐν τῷ Τέταρτῳ τεύχῳ, τῶν δικαστικῶν πράξεων, προσκλήσεων καὶ λοιπῶν δημοσιεύσεων. » 400

Τὸ ποσοστὸ ἐπὶ τῶν τελῶν δημοσιεύσεων ἐν τῷ Τεύχῳ Ἀνωνύμων Ἐταιρειῶν καὶ Ἐταιρειῶν Περιορισμένης Εὐθύνης, ποὺ πρέπει νὰ καταβάλλεται ἐπὶ τοῦ Ταμείου Ἀλληλοβοηθείας Προσωπικοῦ Ἐθνικοῦ Τυπογραφείου (ΤΑΠΕΤ), ὁρίσθη γενικὰ εἰς 50/o.

**Δ'. ΚΑΤΑΒΟΛΗ ΣΥΝΔΡΟΜΩΝ - ΤΕΛΩΝ ΔΗΜΟΣΙΕΥΣΕΩΝ ΚΑΙ ΠΟΣΟΣΤΩΝ Τ.Α.Π.Ε.Τ.**

1. Οἱ συνδρομὴς τοῦ ἰσχυρισμοῦ καὶ τὰ τέλη δημοσιεύσεων προκαταβάλλονται ἐντὸς τῶν Διμήσιων Ταμείων ἐναντι ἀποδεικτικοῦ πισπράκτους, τοῦ ποσίου φρονητῆ ὃ ἐπιδικάζονται νὰ τὸ σταλῆναι ἐπὶ τὴν Ἰππασίαν τοῦ Ἐθνικοῦ Τυπογραφείου.

2. Ὁ συνδρομὴς τοῦ ἰσχυρισμοῦ εἶναι δυνατὸν νὰ σταλῆναι καὶ εἰς ἀνάλογο συνάλλαγμα μὴ ἑπιταγῆ ἐπὶ ὀνόματι τοῦ Διευθυντῆ τῶν Διοικητικῶν καὶ Οικονομικῶν Υποθέσεων τοῦ Ἐθνικοῦ Τυπογραφείου.

3. Ἐν τῷ ἐπὶ τοῦ ΤΑΠΕΤ ποσοστὸ ἐπὶ τῶν ἀνωτέρω συνδρομῶν καὶ τελῶν δημοσιεύσεων καταβάλλεται ὡς ἑξῆς:

α) ἐπὶ τὴν Ἀθήνα: ἐπὶ τῷ Ταμείῳ τοῦ ΤΑΠΕΤ (Κατάστημα Ἐθνικοῦ Τυπογραφείου),

β) ἐπὶ τὴν ἐπιτοκίαν πωλῆς τοῦ Κράτους: ἐπὶ τῶν Διμήσιων Ταμείων καὶ ἀποδίδεται ἐπὶ τῷ ΤΑΠΕΤ σύμφωνα μὴ τῆς 192378/3639/1947 (ΚΟΝΕΟ 1947) καὶ 190440018/7.63 (ΚΟΝΕΟ 197) ἠκεῖνες διαταγῆς τοῦ Γ.Α.Κ.,

γ) ἐπὶ τὴν περιπτώσιν συνδρομῆς ἐξωτερικοῦ: εἴτε ἡ ἀναστολή τους γίνεται μὴ ἑπιταγῆς μὴ μ' αὐτῆς στέλνεται καὶ τὸ ἐπὶ τοῦ ΤΑΠΕΤ ποσοστὸ.

Ὁ Γενικὸς Διευθυντῆς  
**ΓΕΩΡΓΙΟΣ ΣΤ. ΝΙΚΑΣ**