



ΕΦΗΜΕΡΙΣ ΤΗΣ ΚΥΒΕΡΝΗΣΕΩΣ

ΤΗΣ ΕΛΛΗΝΙΚΗΣ ΔΗΜΟΚΡΑΤΙΑΣ

ΕΝ ΑΘΗΝΑΙΣ
ΤΗ, 29 ΑΥΓΟΥΣΤΟΥ 1978

ΤΕΥΧΟΣ ΤΕΤΑΡΤΟΝ

ΑΡΙΘΜΟΣ ΦΥΛΛΟΥ
442

ΠΕΡΙΕΧΟΜΕΝΑ

ΠΟΛΕΟΔΟΜΙΑ

ΑΠΟΦΑΣΕΙΣ

- Περί χαρακτηρισμού Κοινοτικού δρόμου στον Οικισμό Μπεγουλακίου Πατρών Ν. Αχαΐας. 1
- Περί διορθώσεως ασυμφωνίας μεταξύ έγκριμένου σχεδίου και εφαρμοσθέντος τούτου στην οδό Έλληνας Στρατιώτου μεταξύ των οδών Φατιέρου και Ίωαννίνων της πόλεως Πατρών, Ν. Αχαΐας. 2
- Περί έγκρίσεως τροποποιήσεως του ρυμοτομικού σχεδίου πόλεως Αιγίου (Ο.Τ. 161 γ) Ν. Αχαΐας. 3
- Περί χαρακτηρισμού Κοινοτικού δρόμου στην Κοινότητα Αραχωβιτικών Πατρών, Ν. Αχαΐας. 4
- Περί αναγνώρισεως της τυφλής παρόδου της οδού Μιχαλακοπούλου που βρίσκεται στην Πάτρα μεταξύ των οδών Έρμου και Γεροκωστοπούλου ότι προϋπάρχει του έτους 1923, στο Ν. Αχαΐας. 5
- Περί κυρώσεως της από 26.5.1978 εκδόσεως καθορισμού ορίων Οικισμού Αγίων Δούλων Ν. Κερκίρας, πρό του έτους 1923 και στερουμένου σχεδίου ρυμοτομίας. 6

ΠΟΛΕΟΔΟΜΙΑ

ΑΠΟΦΑΣΕΙΣ

Αριθ. Η. 9146

(11)

Περί χαρακτηρισμού Κοινοτικού δρόμου στον Οικισμό Μπεγουλακίου Πατρών Ν. Αχαΐας

Ο ΝΟΜΑΡΧΗΣ ΑΧΑΪΑΣ

Έχοντας υπόψη :

1. Την Ε.4360/77 απόφαση του Υπουργού Δημ. Έργων, με την οποία παρέχεται στους Νομάρχες αρμοδιότητα έγκρι-

σεως της διανοξέως νέων δρόμων μέσα στα όρια των οικισμών που υπάρχουν πριν το 1923.

2. Την 428/78 απόφαση του Δημοτικού Συμβουλίου Πατρών με την οποία εγκρίνει τη διάνοιξη, αναγνώριση δύο δρόμων πλάτους 8 μέτρων.

3. Το αρ. Η.8283/11.7.78 έγγραφο της Δ.Τ.Υ.Ν. Αχαΐας Τμήμ. Πολεοδ. Έφαρμογών με το οποίο διαβιβάσθηκαν όλα τα προβλεπόμενα διδ/κά

4. Τη σύμφωνη γνωμοδότηση του Ν.Σ.Δ.Ε. που διατυπώθηκε στο αριθ. 13/30/7-78 έγγραφο, αποφασίσουμε :

Έγκρινουμε την αρ. 428/78 απόφαση του Δημοτικού Συμβουλίου Πατρών με την οποία εγκρίνει τη διάνοιξη αναγνώριση των δύο δρόμων πλάτους 8 μέτρων ό καθένας μέσα στην ιδιοκτησία της Μαρίας Αποστολοπούλου στην περιοχή που έχει χαρακτηριστεί, ό πρό του 1923 οικισμός Μπεγουλακίου, προς οικοπεδοποίηση, καθώς και τη διαπλάτυνση του δρόμου που υπάρχει διαμορφωμένος μπροστά στην ιδιοκτησία της από 7,00 μ. σε 8,00 μ. και ειδικότερα όπως φαίνονται στο συνημμένο τοπογραφικό διάγραμμα του πολ. μηχ/κού Ίωάν. Κιούρτη με κλίμ. 1 : 200 το οποίο είναι αρμοδίως θεωρημένο από τον Προϊστ. Τμήμ. Πολεοδ. Έφαρμογών.

Η έγκριση γίνεται με την προϋπόθεση ότι οι δρόμοι αυτοί που θα διανοιγούν θα είναι Δημοτικοί και θα τεθούν σε κοινή χρήση.

Η απόφαση αυτή με τοπογρ. διάγραμμα να δημοσιευθεί στην Έφημερίδα της Κυβερνήσεως

Πάτρα, 31 Ιουλίου 1978

Ο Νομάρχης
ΝΙΚ. ΧΑΝΟΣ

Αριθ. Η. 9152

(2)

Περί διορθώσεως άσυμφωνίας μεταξύ έγκριμένου σχεδίου και εφαρμοσθέντος τούτου στην όδo "Έλληνοσ Στρατιώτου μεταξύ τών όδών Φαβιέρου και Ίωαννίνων Ν. Άχαίας.

Ο ΝΟΜΑΡΧΗΣ ΑΧΑΪΑΣ

Έχοντας ύπόψη :

1. Τις διατάξεις του άπό 18.10.1925 Π.Δ. άπερι του τρόπου διορθώσεως άσυμφωνιών μεταξύ έγκριμένου σχεδίου και επί τόπου εφαρμοσθέντος τούτου.
2. Τις διατάξεις του Νόμου 3200/55 «περι διοικητικής άποκενρώσεως».
3. Τις διατάξεις του Ν.Δ. 3620/56 «περι συμπληρώσεως τών διατάξεων περι διοικητικής άποκενρώσεως».
4. Τις διατάξεις του 532/70 Ν.Δ/τος «περι συμπληρώσεως τών διατάξεων περι διοικητικής άποκενρώσεως».
5. Τις διατάξεις του 712/70 Β.Δ.
6. Τις διατάξεις του 910/77 Π.Δ. άπερι 'Οργανισμού 'Υπουργ. Δημ. Έργων».
7. Το 26181/9.6.1978 έγγραφο του Δήμου Πατρέων.

8. Το 71811/26.6.1978 έγγραφο της Δ/σεως Τεχν. 'Υπηρ. Ν. Άχαίας τμήμ. Πολεοδ. Έφαρμογών με το σχετικό φάκελλο.

9. Την γνωμοδότηση του Ν.Σ.Δ.Ε. που διατυπώθηκε στο άρ. 13/33/21.7.78 πρακτικό του, άποφασίζουμε :

1. Διορθώνουμε την άσυμφωνία που διαπιστώθηκε μεταξύ τών έγκριμένων και στη πραγματικότητα διαμορφωθείσών οικοδομικών γραμμών της όδοϋ 'Ελ. Στρατιώτου μεταξύ τών όδών Φαβιέρου και Ίωαννίνων στην Πάτρα.

2. Καθορίζουμε ισχύουσες οικoδ. γραμμές τις διαμορφωθείσες στην πραγματικότητα και για σαφέστερο καθορισμό τις σημειούμενες με κόκκινη γραμμή στο συνημμένο τοπογραφικό διάγραμμα του πολ. μηχ/κού Γεωργ. Λυμπεράτου το όποιο είναι θεωρημένο άπό τον Προϊστ. Τμήμ. Πολεοδ. Έφαρμογών της ΔΤΥΝ Άχαίας.

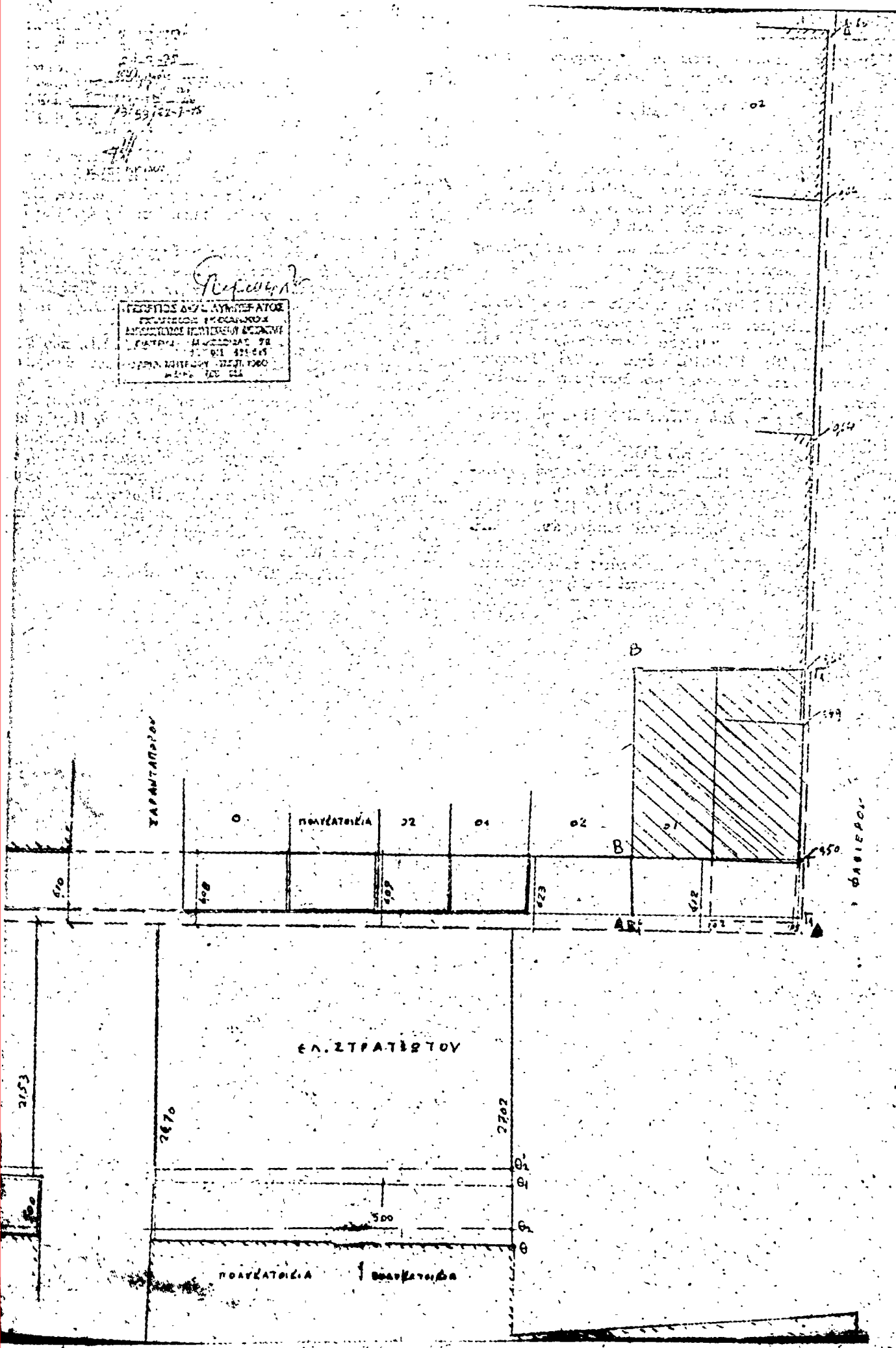
'Η άπόφαση αυτή να δημοσιευθεί στην Έφημερίδα της Κυβερνήσεως.

Πάτρα, 31 Ίουλίου 1978

Ό Νομάρχης
ΝΙΚ. ΧΑΝΟΣ

ΓΕΩΜΕΤΡΙΚΟ ΔΙΑΓΡΑΜΜΑ
 ΕΠΙΣΤΡΟΦΗΣ ΕΚΧΕΙΡΩΣΕΩΣ
 ΑΝΩΤΕΡΗΣ ΔΕΚΑΕΤΙΑΣ ΑΣΤΥΝΟΜΙΑΣ
 ΠΕΡΙ ΤΗΣ ΕΠΙΣΤΡΟΦΗΣ ΤΩΝ
 ΕΚΧΕΙΡΩΣΕΩΣ ΤΩΝ ΕΤΕΡΩΝ
 ΕΤΕΡΩΝ ΤΩΝ ΕΤΕΡΩΝ ΤΩΝ ΕΤΕΡΩΝ
 ΤΩΝ ΕΤΕΡΩΝ ΤΩΝ ΕΤΕΡΩΝ

Ρεφ. 10/4/78



ΠΑΡΑΝΤΑΡΙΩΝ

ΦΑΒΙΕΡΟΥ

ΕΛ. ΣΤΡΑΤΙΣΤΟΥ

ΠΑΥΛΑΤΟΙΔΙΑ ΒΑΝΑΤΟΙΔΙΑ

Άρ.Φ. Η. 9041

(3)

Περί έγκρίσεως τροποποιήσεως του ρυμοτομικού σχεδίου πόλεως Αιγίου (Ο.Τ. 161 γ) Ν. Άχαίας.

Ο ΝΟΜΑΡΧΗΣ ΑΧΑΪΑΣ

Έχοντας υπόψη :

1. Τις διατάξεις του Νόμου 3200/55 (περί Διοικητικής αποκεντρώσεως και τις ίδιες του από 28.6.1955 Β.Δ. «περί εξαιρέσεως από της αρμοδιότητος των Νομαρχών μερικών αντικειμένων αρμοδιότητος του Υ.Δ.Ε»).
2. Τις Δ/ξεις του 532/70 Ν.Δ. «περί συμπληρώσεως των διατάξεων περί αποκεντρώσεως».
3. Τις διατάξεις του 712/1970 Β.Δ.
4. Την Α7/16/11/7.10.70 κοινή απόφαση των Υπουργών Προεδρίας Κυβερνήσεως, Έσωτερικών και Δημ. Έργων (περί Οργανώσεως των Περιχών Υπηρεσιών του Υ.Δ.Ε.
5. Την Α. 111814/13.10.1970 έγκ. Α. 311 Υπουργ. Δημ. Έργων «περί εφαρμογής των Διατάξεων περί αποκεντρώσεως αρμοδιοτήτων».
6. Τις διατάξεις του από 17.7.1923 Ν.Δ. «περί σχεδίων πόλεων».
7. Τις σχετικές Διατάξεις του ΓΟΚ.
8. Το από 28.9.1964 Β.Δ. «περί έγκρίσεως του ρυμοτομικού σχεδίου πόλεως Αιγίου στο Ο.Τ. 161 γ».
9. Τις διατάξεις του Ν.Δ. 1018/1971 /ΦΕΚ 220 Τ.Α. 1.11.1971 «περί τροποποιήσεως και συμπληρώσεως Α.Ν. 314/1968 κ.λ.π.
10. Τις 130/76, 53/77, 7/78 αποφάσεις του Δημοτικού Συμβουλίου Αιγίου με τις οποίες προτείνεται ή τροποποίηση του έγκειμένου ρυμοτομικού σχεδίου της πόλεως Αιγίου στο Ο.Τ. 161γ.

11. Την από 27.7.1977 βεβαίωση του Δημάρχου Αιγίου ότι από την προτεινόμενη τροποποίηση ούτε μία άρτία ιδιοκτησία γίνεται μη άρτία, αλλά το αντίθετο μη άρτία γίνεται άρτία.

12. Το από Μάιο 1976 τοπογραφικό διάγραμμα.

13. Τις από 15.1.1977, 30.1.1977, 16.1.1977 και 22.1.1977 δημοσιεύσεις στις Έφημερίδες ΒΗΜΑ και ΦΩΝΗ ΤΗΣ ΑΧΑΪΑΣ.

14. Τα από 30.12.1977 και 5.4.1977 αποδεικτικά τοιχοκολλήσεως στην έσώθουρα του Δημοτικού Καταστήματος.

15. Τις άρ. 7/78, 32/78 αποφάσεις του Δημοτικού Συμβουλίου Αιγίου με τις οποίες επικυρώνει τις άρ. 130/76, 53/77 αποφάσεως του.

16. Το άρ. Η. 5033/1.6.1978 έγγραφο της Δ/σεως Τ.Υ.Ν. Άχαίας, τμήματος Πολεοδομικών Έφαρμογών που διαβιβάστηκε ολοκληρη ή αλληλογραφία μαζί με ενστάσεις οι οποίες απορρίφθηκαν με την άρ. 53/77 απόφαση του Δημ. Συμβουλίου Αιγίου.

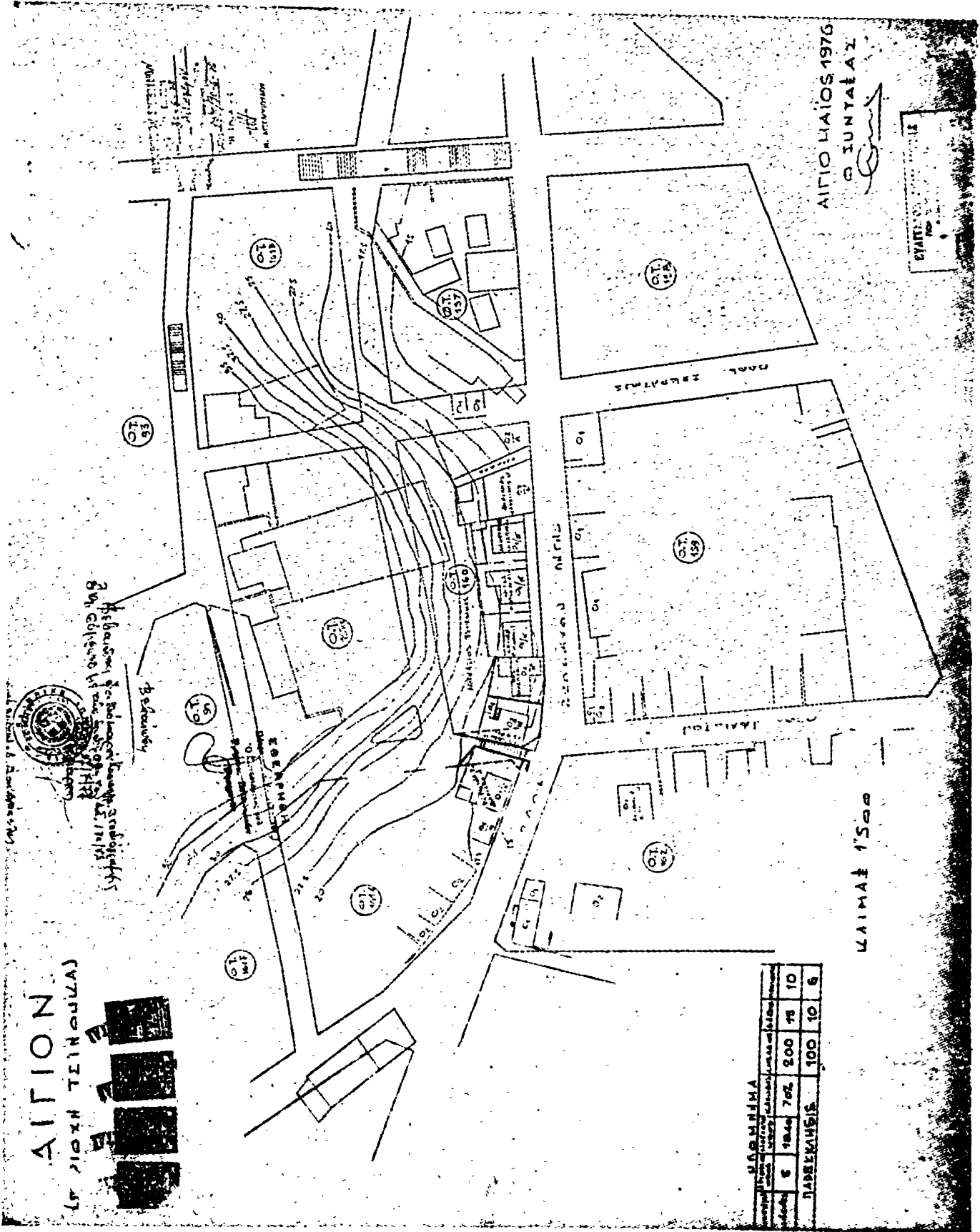
17. Την σύμφωνη γνωμοδότηση του Σ.Ν.Δ.Ε. που διατυπώθηκε στο άρ. 12/10/30.6.78 πρακτικό του, αποφασίζουμε :

Έγκρίνουμε την τροποποίηση του ρυμοτομικού σχεδίου πόλεως Αιγίου στο 161γ επί των οδών Ζωοδ. Πηγής και της προεκτάσεως της οδοῦ Ήφαιστου και ειδικότερα όπως φαίνεται στο συνημμένο τοπογραφικό διάγραμμα του Πολ/κού Μηχ/κού Εύαγγ. Λιάση που είναι υπογραμμισμένο με κόκκινο μολύβι και θεωρημένα από το Προϊσταμ. Τμήματος Πολεοδομικών Έφαρμογών της Δ/σεως Τ.Υ.Ν. Άχαίας.

Η απόφαση αυτή με διάγραμμα να δημοσιευθεί στην Έφημερίδα της Κυβερνήσεως.

Πάτραι, 27 Ίουλίου 1978

Ο Νομάρχης
ΝΙΚ. ΧΑΝΟΣ



ΑΙΓΙΟΝ
(ΥΠΟΝΟΜΙΑ ΜΑΡΙΝΟΥ)



ΑΙΓΙΟΝ ΛΥΚΕΙΟΝ 1976
ΣΥΝΤΑΞΑΣ

ΛΑΙΜΑ 1500

ΠΑΡΕΛΑΜΒΑΝΕΙΣ	100	10	6
ΣΥΝΤΑΞΑΣ	200	78	10
ΠΑΡΕΛΑΜΒΑΝΕΙΣ	762		
ΣΥΝΤΑΞΑΣ			

ΕΥΑΓΓΕΛΙΟΝ

Αρ.Φ. Η. 9145

(4)

Περί χαρακτηρισμού Κοινοτικού δρόμου στην Κοινότητα
Αραχωβιτικών Πατρών Ν. Αχαΐας.

Ο ΝΟΜΑΡΧΗΣ ΑΧΑΪΑΣ

Έχοντας υπόψη :

1. Την Ε.4360/77 απόφαση του Υπουργού Δημ. Έργων, με την οποία παρέχεται στους Νομάρχες αρμοδιότητα έγκρισης της διανοίξεως νέων δρόμων μέσα στα όρια των οικισμών που υπάρχουν πριν το 1923.
2. Τη 19/78 απόφαση του Κοινοτικού Συμβουλίου Αραχωβιτικών με την οποία αποδέχεται τη δωρεά της Άννας Κωστοπούλου για διάνοιξη δρόμου πλάτους 6 μέτρων.
3. Τό αρ. Η.7344 και 7917/3.7.78 έγγραφο της Δ/σεως Τ.Υ.Ν. Αχαΐας Τμήμ. Πολεοδ. Έφαρμογών με το οποίο διαβιβάστηκαν όλα τα δικαιολογητικά.
4. Το γεγονός ότι η αίτηση της ενδιαφερομένης από 11.3.

78 και οι πληροφορίες που της έδωσε η Υπηρεσία στις 17.3.78 για δυνατότητα διανοίξεως οδού πλάτους 6 μέτρων έγιναν πριν θεσπισθεί πλάτος 8. μ.

5. Τη σύμφωνη γνώμοδότηση του Ν.Σ.Δ.Ε. που διατυπώθηκε στο αρ. 13/32/21.7.78 έγγραφο του, αποφασίζουμε :

Έγκρίνουμε την αρ. 19/78 απόφαση του Κοινοτικού Συμβουλίου Αραχωβιτικών με την οποία χαρακτηρίζεται Κοινοτικός δρόμος που παρχωρήθηκε από την Άννα Κωστοπούλου στην θέση Ψίλιθρα στα Αραχωβίτικα πλάτους 6 μέτρων και ειδικότερα όπως φαίνεται στα συνημμένα τοπογρ. διαγράμματα του πολ. μηχ/κού Περικλή Σκαναβή με κλίμ. 1/500 τα οποία είναι θεωρημένα από τον Προϊστ. Τμήματος Πολεοδ. Έφαρμογών.

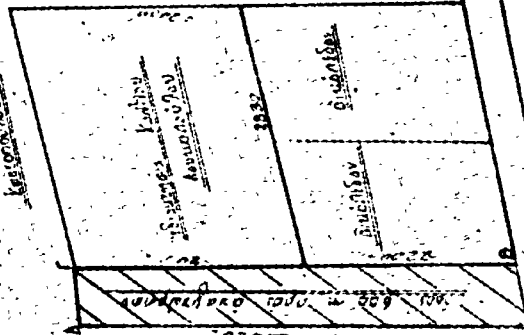

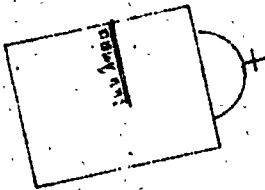
Η απόφαση αυτή με τοπογραφικό διάγραμμα να δημοσιευθεί στην Έφημερίδα της Κυβερνήσεως

Πάτρα, 31 Ιουλίου 1978

Ο Νομάρχης
ΝΙΚ. ΧΑΝΟΣ

ΤΟΠΟΓΡΑΦΙΚΟΝ ΙΔΙΟΤΗΤΙΑΣ
ΑΝΝΑΙ ΚΩΣΤΟΠΟΥΛΟΥ ΕΙΣ ΑΡΧΑΙΟΛΟΓΙΚΑ ΠΑΤΡΩΝ

Κ1 1:500



*Συντηρήσει & καθάρσει
1978 έτος. Τ. Ν. Κων. Ραφ
Βασίλ. Αρχειοθέτη
Αρχιτέκτονα κ. 15-6-1978
Τ. Ν. Κων. Ραφ*



ΠΑΤΡΑΙ ΗΜΕΙΣ 1978
Β. ΜΠΑΧΑΝΙΔΗΣ

ΠΕΡΙΚΛΗΣ ΤΕΡΤ. ΣΤΑΣΙΟΝ
ΠΟΛΙΤΙΚΟΣ ΜΗΧΑΝΙΚΟΣ
ΔΙΠΛΩΜΑΤΟΣ Α.Π.Σ.
Α.Μ.Ε.Π.Ε. 304
15711 ΠΑΤΡΑΙ

21-7-78
— Κων. Ραφ
15/32/257-78
ΑΠ

Αριθ. Η. 9149

(5)

Περί αναγνώρισεως τῆς τυφλῆς παρόδου τῆς ὁδοῦ Μιχαλακοπούλου πού βρίσκεται στήν Πάτρα μεταξύ τῶν ὁδῶν Ἐρμού καί Γεροκωστοπούλου ὅτι προϋπάρχει τὸ ἔτος 1923 σὺν Ν. Ἀγαίας.

Ο ΝΟΜΑΡΧΗΣ ΑΧΑΪΑΣ

Ἐχοντας ὑπόψη :

1. Τίς διατάξεις τῆς παρ. 4 τοῦ ἄρθρου 20 τοῦ ἀπὸ 17.7.1923 Ν.Δ. «περὶ Σχεδίων πόλεων κ.λ.π.» καθὼς καὶ τὸ Β.Δ. ἀπὸ 4.1.1924 πού καθορίζει ὅτι τὸ ἄρθρο 20 ἰσχύει ἀπὸ 1.6.1924.

2. Τίς διατάξεις τοῦ Νόμου 3200/55 «περὶ Ἀποκεντρώσεως» καὶ τὸ Β.Δ. ἀπὸ τῆς 28.6.1955 «περὶ ἐξαιρέσεως ἀπὸ τὴν ἀρμοδιότητα τῶν Νομαρχῶν ἀντικειμένων τινῶν ἀρμοδιότητος Ἰπουργ. Δημ. Ἔργων».

3. Τίς διατάξεις τοῦ Ν.Δ. 1018/71 «περὶ τροποποιήσεως καὶ συμπληρώσεως τοῦ Α.Ν. 314/68 «περὶ παροχῆς εἰς τὸν Ἰπουργὸν Βορ. Ἑλλάδος καὶ τοὺς Νομάρχας ἀρμοδιότητος».

4. Τὴν ἀπὸ 12 Ἰουλίου 1978 αἴτηση τοῦ Γεωργίου Εὐφραιμίδη μετὰ τὴν ὁποία ζητᾶ τὴν ἀναγνώριση τῆς ἀδιάνοικτης παρόδου τῆς ὁδοῦ Μιχαλακοπούλου ἣ ὁποία βρίσκεται μέσα σὺν σχέδιον πόλεως Πατρῶν ὡς ὁδοῦ πού ὑπῆρχε πρὶν ἀπὸ τὸ ἔτος 1923.

5. Τὸ ἔγγραφο ἀρ. Π. 8397/18.7.1978 τῆς Δ/σεως Τεχν. Ἰπηρεσιῶν Ν. Ἀγαίας Τμ. Πολεοδ. Ἐφαρμογῶν, μετὰ τὸ ὁποῖο ὑποβλήθηκε τοπογραφικὸ διάγραμμα κ.λ.π. σχετικᾶ.

6. Τὰ συμβόλαια ἀρ. 1820/1892, 22552/1916, 35817/1912, 311/1975 ἰδιοκτησία ἀπὸ τὰ ὁποῖα προκύπτει ὅτι ἡ ἀδιάνοικτη πάροδος τῆς ὁδοῦ Μιχαλακοπούλου ἣ ὁποία βρίσκεται μέσα σὺν σχέδιον πόλεως Πατρῶν μεταξύ τῶν ὁδῶν Ἐρμού καὶ Γεροκωστοπούλου ἐσηματίσθη πρὶν ἀπὸ τὴν ἰσχύ τοῦ προαναφερομένου Δ/γματος καὶ χωρὶς μεταβολὴ τῶν διαστάσεων αὐτῆς.

7. Τὴ σύμφωνη γνώμη τοῦ ΝΣΔΕ πού διατυπώθηκε σὺν ἀρ. 13/39/21.7.78 πρακτικὸ του, ἀποφασίζουμε :

Ἀναγνωρίζουμε ὅτι ἡ ἡ τυφλὴ πάροδος τῆς ὁδοῦ Μιχαλακοπούλου στήν Πάτρα πού βρίσκεται μέσα σὺν σχέδιον Πόλεως αὐτῆς μεταξύ τῶν ὁδῶν Ἐρμού καὶ Γεροκωστοπούλου ἐσηματίσθη πρὶν τὸ ἔτος 1923 καὶ ἐφαρμόζονται σ' αὐτὴ ὅλες οἱ Διατάξεις πού ἰσχύουν καὶ γιὰ τοὺς ἐγκεκριμένους δρόμους τοῦ ρυμοτομικοῦ σχεδίου Πατρῶν στήν περιοχὴ αὐτῆ.

Ἡ ἀπόφαση αὐτὴ νὰ δημοσιευθεῖ στήν Ἐφημερίδα τῆς Κυβερνήσεως.

Πάτρα, 31 Ἰουλίου 1978

Ὁ Νομάρχης
Ν. ΧΑΝΟΣ

Άρ.5. ΤΥ/είν.7896/Φ5.5.5

(6)

ΕΚΘΕΣΙΣ

Περὶ κυρώσεως τῆς ἀπὸ 26.5.1978 ἐκθέσεως καθορισμοῦ ὄριων Οἰκισμοῦ Ἀγίων Δούλων Ν. Κερκύρας, πρὸ τοῦ ἔτους 1923 καὶ στερουμένου σχεδίου ρυμοτομίας.

Ο ΝΟΜΑΡΧΗΣ ΚΕΡΚΥΡΑΣ

Ἐχοντας ὑπόψη :

1. Τις διατάξεις τοῦ Ν.Δ. τῆς 17.7.1923 περὶ σχεδίων πόλεων, κωμῶν καὶ συνοικισμῶν τοῦ Κράτους καὶ οἰκοδομῆς αὐτῶν.

2. Τὴν ἀπόφαση ἀρ. Ε.35400/6.12.1975 τοῦ Ἰπουργείου Δημ. Ἔργων Ἰπηρεσίας Οἰκισμοῦ «περὶ τοῦ τρόπου καθορισμοῦ ὄριων οἰκισμῶν πρὸ τοῦ ἔτους 1923 στερουμένων σχεδίων ρυμοτομίας».

3. Τὴν ἀπόφασή μας ΤΥ/6621/20.7.1977 «περὶ συγκροτήσεως ἐπιτροπῆς διὰ τὸν καθορισμὸν τῶν ὄριων τοῦ ἐν θέματι οἰκισμοῦ.

4. Τὰ παρακάτω, δικαιολογητικὰ πού μᾶς ὑπέβαλε ἡ ΔΤΥΝ Κερκύρας α) Ἀπὸ 26.5.1978 ἐκθεση καθορισμοῦ τῶν ὄριων τοῦ ἐν θέματι οἰκισμοῦ καὶ β) τοπογραφικὸ διάγραμμα πού συνοδεύει τὴν ἐν λόγω ἐκθεση, τὰ ὁποῖα συνταχθῆκαν ἀπὸ τὴν ἐπιτροπὴ πού συγκροτήσαμε καὶ ἀφοῦ εἶδαμε τὴν σύμφωνη γνώμη τοῦ παρ' ἡμῖν ΝΣΔΕ διατυπωμένη στὸ πρακτικὸ αὐτοῦ μὲ ἀρ. 3/10.7.1978, ἀποφασίζουμε :

Κυρώνουμε τὴν ἐκθεση τῆς Ἐπιτροπῆς ἀπὸ 26.5.1978 θεωρημένη ἀπὸ τὸ Δ/ντὴν Τ.Υ.Ν. Κερκύρας, διὰ τῆς ὁποίας καθορίζονται τὰ ὄρια τοῦ οἰκισμοῦ Ἀγίων Δούλων Κερκύρας, ὅπως ἀκριβῶς εἰκονίζονται στὸ τοπογραφικὸ διάγραμμα πού τὴ συνοδεύει, τὰ ὁποῖα περιλαμβάνονται μὲ διακοπτόμενη μαύρη γραμμὴ καὶ ὀρίζονται μὲ τοὺς ἀριθμοὺς 1,2,3,4,5,6,7,8, ... 19,20,21,22,23,24,25,1

Ἡ ἀπόφαση, μαζί μὲ τὸ τοπογραφικὸ διάγραμμα, νὰ δημοσιευθεῖ στὴν ἐφημερίδα τῆς Κυβερνήσεως.

Κέρκυρα, 28 Ἰουλίου 1978

Ὁ Νομάρχης
ΛΘ. ΡΑΠΤΗΣ

Συνοδεύουσα τὸ ἀπὸ 20.5.1978 Διάγραμμα καθορισμοῦ ὄριων Οἰκισμοῦ Ἀγίων Δούλων προϋφισταμένου τοῦ ἔτους 1923 καὶ στερουμένου ἐγκριμένου ρυμοτομικοῦ σχεδίου Κοινότητος Ἀγίων Δούλων Ν. Κερκύρας.

Ἐν Κερκύρα σήμερον τὴν 26ην τοῦ μηνὸς Μαΐου ἡμέρα Παρασκευῆ τοῦ ἔτους 1978 οἱ ὑπογεγραμμένοι :

1. Χρῆστος Καρύδης, Πολ. Μηγ/κός Δ.Ε. μὲ σύμβαση, Δ/σεως ΤΥΝ Κερκύρας.

2. Κων/νος Φλούδας, ἐργοδηγός Δ.Ε. μὲ 8ο β. Δ/σεως ΤΥΝ Κερκύρας.

3. Ἰωάννης Βλαντός, Πρόεδρος Κοινότητος Ἀγίων Δούλων.

Ἀποτελοῦντες τὴν ὑπὸ τῆς ὑπ' ἀρ. Ε.35400/6.12.1975 ἀποφάσεως τοῦ Ἰπουργείου Δημ. Ἔργων προβλεπομένη Ἐπιτροπὴν, τῶν δύο πρώτων μελῶν ταύτης ὀρισθέντων διὰ τῆς ὑπ' ἀρ. ΤΥ/6621/20.7.1977 ἀποφάσεως τῆς Νομαρχίας Κερκύρας καὶ κατόπιν προσκλήσεως τοῦ ἐκ τῶν ἀνωτέρω Τεχνικοῦ Ἰπαλλήλου Α' κατηγορίας κ. Χρήστου Καρύδη, μεταβάντες εἰς τὸν ἐν ἐπικεφαλίδι οἰκισμὸν Προέβημεν εἰς τὸν καθορισμὸν τῶν ὄριων τοῦ προϋφισταμένου τοῦ ἔτους 1923 καὶ στερουμένου ἐγκριμένου ρυμοτομικοῦ σχεδίου οἰκισμοῦ Ἀγίων Δούλων τῆς Κοινότητος Ἀγίων Δούλων ὡς ἐμφαίνεται εἰς τὸ ἀπὸ 20.5.1978 Τοπογραφικὸ Διάγραμμα ὑπὸ κλίμακα 1 : 5.000 ἡτοι ἐντὸς τῆς ὀριογραμμῆς τῆς περιβαλλούσης τὰς οἰκίας ὑπ' αὐξόντα ἀριθμὸν 1,2,3,4,5... 21,22,23,25,1 τῶν ὁποίων οἱ φερόμενοι ἰδιοκτῆται ὑπὸ τὸν αὐξόντα ἀριθμὸν ἐγγράφονται ἐπὶ τοῦ παρακειμένου πίνακος «ὄριακῶν κτισμάτων οἰκισμοῦ Ἀγίων Δούλων ὅπερ διάγραμμα ὑπογράφεται ὑπὸ τῶν μελῶν τῆς Ἐπιτροπῆς, καὶ ἀποτελεῖ ἀναπόσπαστον τμῆμα τῆς παρούσης.

Ὁ ἀνωτέρω καθορισμὸς ἀποτελεῖ ἀνασύνταξιν τῶν ὄριων τοῦ οἰκισμοῦ Ἀγίων Δούλων, ὡς εἶχον καθορισθεῖ ὑπὸ τῆς αὐτῆς ἐπιτροπῆς διὰ τῆς ἀπὸ 29.9.1977 ἐκθέσεως καὶ διαγράμματος εἰς ἐκτέλεσιν τῆς ἀποφάσεως Νομ. Κερκύρας ἀριθ. ΤΥ/11222 π.έ./Φ5.5.5/31.3.1978.

Ἐφ' ᾧ συνετάγη καὶ ὑπογράφεται ὡς ἔπεται :

ΧΡΗΣΤΟΣ ΚΑΡΥΔΗΣ
Πολ. Μηγ/κός Δ.Ε. μὲ συμβ.
ΚΩΝ/ΝΟΣ ΦΛΟΥΔΑΣ
Ἐργοδηγός Δ.Ε. μὲ 8ο β.
ΙΩΑΝΝΗΣ ΒΛΑΝΤΟΣ

Πρόεδρος Κοινότητος Ἀγίων Δούλων

Η ΓΕΝΙΚΗ ΔΙΕΥΘΥΝΣΗ ΤΟΥ ΕΘΝΙΚΟΥ ΤΥΠΟΓΡΑΦΕΙΟΥ

ΓΝΩΣΤΟΠΟΙΕΙ ΟΤΙ :

Ἡ ἐτήσια συνδρομὴ τῆς Ἐφημερίδας τῆς Κυβερνήσεως, ἡ τιμὴ τῶν φύλλων τῆς ποῦ πουλιοῦνται τμηματικὰ καὶ τὰ τέλη δημοσιεύσεων στὴν Ἐφημερίδα τῆς Κυβερνήσεως, καθορίσθηκαν ἀπὸ 1 Ἰανουαρίου 1974 ὡς ἀκολούθως :

Α' ΕΤΗΣΙΕΣ ΣΥΝΔΡΟΜΕΣ

1. Γιά τὸ Τεύχος Α'	Δραχ.	600
2. > > > Β'	>	700
3. > > > Γ'	>	500
4. > > > Δ'	>	1.000
5. > > > Νομικῶν Προσώπων Α.Α. κτλ	>	500
6. > > > Παράρτημα	>	300
7. > > > Ἀνωθύνων Ἐταιρειῶν κτλ....	>	3.000
8. > > > Δελτίο Ἐπιχειρηστικῆς καὶ Βιομηχανικῆς Ἰσχυτικῆς	>	200
9. Γιά ὅλα τὰ τεύχη καὶ τὸ Δ.Ε.Β.Ι.	>	6.000

Οἱ ἄλλοι καὶ οἱ Κωστικές τοῦ Κράτους καταβάλλουν τὸ 1/2 τῶν ἀνωτέρω συνδρομῶν.

Ἐπὶ τοῦ Ταμείου Ἀλληλοβοηθίας Προσωπικοῦ τοῦ Ἐθνικοῦ Τυπογραφείου (ΤΑΠΕΤ) ἀναλογοῦν τὰ ἑξῆς ποσά :

1. Γιά τὸ Τεύχος Α'	Δραχ.	30
2. > > > Β'	>	35
3. > > > Γ'	>	25
4. > > > Δ'	>	50
5. > > > Νομικῶν Προσώπων Δημοσίου Δικαίου κτλ	>	25
6. > > > Παράρτημα	>	5
7. > > > Ἀνωθύνων Ἐταιρειῶν κτλ..	>	150
8. > > > Δελτίο Ἐπιχ. καὶ Βιομ. Ἰσχυτικῆς ..	>	10
9. Γιά ὅλα τὰ τεύχη	>	300

Β'. ΤΙΜΗ ΦΥΛΛΩΝ

Ἡ τιμὴ πωλήσεως κάθε φύλλου, μέχρις 8 σελ., εἶναι 3 δραχ., ἀπὸ 9 ὡς 40 σελ. 8 δραχ., ἀπὸ 41 ὡς 80 σελ. 15 δραχ., ἀπὸ 81 σελ. καὶ ἄνω ἡ τιμὴ πωλήσεως κάθε φύλλου προσεφάσεται κατὰ 15 δραχ. ἀπὸ 80 σελίδες.

Γ'. ΤΕΛΗ ΔΗΜΟΣΙΕΥΣΕΩΝ

1. Στὸ Τεύχος Ἀνωθύνων Ἐταιρειῶν καὶ Ἐταιρειῶν Περιορισμένης Εὐθύνης :

Α'. Δημοσιεύματα Ἀνωθύνων Ἐταιρειῶν :

1. Τῶν δικαστικῶν πράξεων Δραχ. 400
2. Τῶν καταστατικῶν Ἀνωθύνων Ἐταιρειῶν... > 10.000
3. Τῶν τροποποιήσεων τῶν καταστατικῶν τῶν Ἀνωθύνων Ἐταιρειῶν
4. Τῶν ἀνακοινώσεων καὶ προσλήσεων οἱ γενικῆς ἀναδείξεως, τῶν κατὰ τὸ ἄρθρο 32 τοῦ Ν. 3221/24 γνωστοποιήσεων, τῶν ἀνακοινώσεων, ποὺ προβλεποῦνται ἀπὸ τὸ ἄρθρο 59 παρ. 3 τοῦ Ν.Δ. 400/70 ἐπὶ Ἀλλοδαπῶν Ἀσφαλιστικῶν Ἐταιρειῶν καὶ τῶν ἀποφάσεων τοῦ Διοικητικοῦ Συμβουλίου τοῦ ΕΛΤΑ, ποὺ ἀναφέρονται σὲ προσωρινὰ διατάξεις > 1.000
5. Τῶν ἀνακοινώσεων τῶν ὑπὸ ἐξέλιξη Ἀνωθύνων Ἐταιρειῶν, κατὰ τὸ Β.Δ. 20/5/1939 ... > 200
6. Τῶν ἰσολογισμῶν τῶν Ἀνωθύνων Ἐταιρειῶν > 4.000
7. Τῶν συνοπτικῶν μηνιαίων καταστάσεων τῶν Τραπεζικῶν Ἐταιρειῶν
8. Τῶν ἀποφάσεων ἐπὶ ἔγκρισως τιμολογίων τῶν Ἀσφαλιστικῶν Ἐταιρειῶν
9. Τῶν ὑπουργικῶν ἀποφάσεων ἐπὶ παροχῆς ὁρίσας ἐπιτάξεως τῶν ἰσολογισμῶν Ἀσφαλιστικῶν Ἐταιρειῶν, τῶν ἐξόδων παρουσιαστικῶν στοιχείων Ἀνωθύνων Ἐταιρειῶν γενικῆς καὶ τῶν ἀποφάσεων τοῦ Δ.Σ. τοῦ ΕΛΤΑ, μὲ τὴν ὁποίαν ἐγκρίνονται καὶ δημοσιεύονται οἱ καταστάσεις αὐτοῦ
10. Τῶν ἀποφάσεων ἐπὶ παροχῆς πληροψηφιστικῆς πρὸς ἀντιπροσώπων ἐν Ἑλλάδι Ἀλλοδαπῶν Ἐταιρειῶν καὶ τῶν ἀποφάσεων ἐπὶ μεταβιβάσεως τοῦ χαρτοφυλακίου Ἀσφαλιστικῶν Ἐταιρειῶν κατὰ τὸ ἄρθρο 59 παρ. 1 τοῦ Ν.Δ. 400/70
11. Τῶν ἀποφάσεων ἐπὶ συγχωνεύσεως Ἀνωθύνων Ἐταιρειῶν

12. Τῶν ἀποφάσεων τῆς Ἐπιτροπῆς τοῦ Χρηματιστηρίου ἐπὶ εἰσαγωγῆς χρεωγράφων ἐν τῷ Χρηματιστηρίῳ πρὸς διαπραγμάτευσην, συμφέτους πρὸς τὰς διατάξεις τοῦ ἄρθρου 2 παρ. 3 Α.Ν. 148/67»

13. Τῶν ἀποφάσεων τῆς Ἐπιτροπῆς κεφαλαιολογίας ἐπὶ διαγραφῆς χρεωγράφων ἐν τῷ Χρηματιστηρίῳ, συμφέτους πρὸς τὰς διατάξεις τοῦ ἄρθρου 2 παρ. 4 Α.Ν. 148/1967»

Β'. Δημοσιεύματα Ἐταιρειῶν Περιορισμένης Εὐθύνης :

1. Τῶν καταστατικῶν
2. Τῶν τροποποιήσεων τῶν καταστατικῶν
3. Τῶν ἀνακοινώσεων καὶ προσλήσεων
4. Τῶν ἰσολογισμῶν
5. Τῶν ἐξόδων ἐκτιμήσεως παρουσιαστικῶν στοιχείων

Γ'. Δημοσιεύματα Ἀλληλοσφαιλιστικῶν Συνεταιρισμῶν - Ἀλληλοσφαιλιστικῶν Ταμείων καὶ Φιλανθρωπικῶν Σωματείων :

1. Τῶν ὑπουργικῶν ἀποφάσεων ἐπὶ χορηγίας ὁρίσας λειτουργίας Ἀλληλοσφαιλιστικῶν Συνεταιρισμῶν - Ἀλληλοσφαιλιστικῶν Ταμείων
2. Τῶν ἰσολογισμῶν τῶν ἀνωτέρω Συνεταιρισμῶν, Ταμείων καὶ Σωματείων

II. Στὸ Τέταρτο τεύχος, τῶν δικαστικῶν πράξεων, προσλήσεων καὶ λοιπῶν δημοσιεύσεων.

Τὸ ποσοστὸ ἐπὶ τῶν τελῶν δημοσιεύσεων στὸ Τεύχος Ἀνωθύνων Ἐταιρειῶν καὶ Ἐταιρειῶν Περιορισμένης Εὐθύνης, ποὺ πρόκειται νὰ καταβάλλεται ἐπὶ τοῦ Ταμείου Ἀλληλοβοηθίας Προσωπικοῦ Ἐθνικοῦ Τυπογραφείου (ΤΑΠΕΤ), ὁρίζεται γενικῶς ὡς ἑξῆς.

Α'. ΚΑΤΑΒΟΛΗ ΣΥΝΔΡΟΜῶΝ - ΤΕΛῶΝ ΔΗΜΟΣΙΕΥΣΕΩΝ ΚΑΙ ΠΟΣΩΤῶΝ Φ.Α.Π.Ε.Φ.

1. Οἱ συνδρομῆς τοῦ ἐσωτερικοῦ καὶ τὰ τέλη δημοσιεύσεων πραγματοποιοῦνται στὰ Δημόσια Ταμεία ἕκαστη ἀποδεικτικῶς κομπόζα, τὸ ὅποιο φροντίζει ὁ ἐπιτελεστικὸς νὰ τὸ στείλει στὴν Ἐπιτροπὴ τοῦ Ἐθνικοῦ Τυπογραφείου.
2. Οἱ συνδρομῆς τοῦ ἐξωτερικοῦ εἶναι δυνατὸ νὰ στέλνονται καὶ σὲ ἀνάλογο συνῆλλαγμα μὲ ἐπιταγὴ ἐπ' ὄνοματι τοῦ Διευθυντῆ τῶν Διοικητικῶν καὶ Οἰκονομικῶν Υποθέσεων τοῦ Ἐθνικοῦ Τυπογραφείου.
3. Τὸ ἐπὶ τοῦ ΤΑΠΕΤ ποσοστὸ ἐπὶ τῶν ἀνωτέρω συνδρομῶν καὶ τελῶν δημοσιεύσεων καταβάλλεται ὡς ἑξῆς :
α) στὴν Ἀθήνα : στὸ Ταμεῖο τοῦ ΤΑΠΕΤ (Κατάστημα Ἐθνικοῦ Τυπογραφείου),
β) στὴς ἐπαύριες πόλεις τοῦ Κράτους : στὰ Δημόσια Ταμεία καὶ ἀποδίδεται στὸ ΤΑΠΕΤ σύμφωνα μὲ τὴν 192378/30639/1967 (Φ.Ν.Ε.Ο. 185) καὶ 178048/3521/31.7.65 (Φ.Ν.Ε.Ο. 139) ἐγκύβλις διαταγῆς τοῦ Γ.Α.Κ.,
γ) στὴς περιπτώσεις συνδρομῶν ἐξωτερικοῦ : ὅταν ἡ ἀποστολὴ τους γίνεται μὲ ἐπιταγῆς, μὰ μὲ αὐτὴν στέλνεται καὶ τὸ ἐπὶ τοῦ ΤΑΠΕΤ ποσοστὸ.

Ὁ Γενικὸς Διευθυντῆς
ΒΑΣΙΛΕΙΟΣ ΣΤ. ΝΙΚΑΣ