

# ΕΦΗΜΕΡΙΣ ΤΗΣ ΚΥΒΕΡΝΗΣΕΩΣ

## ΤΗΣ ΕΛΛΗΝΙΚΗΣ ΔΗΜΟΚΡΑΤΙΑΣ

ΕΝ ΔΟΚΙΜΑΙΣ  
ΤΗ 7 ΣΕΠΤΕΜΒΡΙΟΥ 1978

ΤΕΥΧΟΣ ΤΕΤΑΡΤΟΝ

ΑΡΙΘΜΟΣ ΦΥΛΛΟΥ  
465

### ΠΕΡΙΕΧΟΜΕΝΑ

#### ΑΠΑΛΛΟΤΡΙΩΣΕΙΣ

##### ΑΠΟΦΑΣΕΙΣ

- Περί αναγκαστικής απαλλοτριώσεως ακινήτων για την κατασκευή Κοινοτικής πλατείας Κοινότητας Κώμης. . . 1
- Περί επικυρώσεως ενδέσεως επιτροπής καθορισμού των ορίων του αίγιαλου και της παραλίας εις περιοχήν της Κοινότητος Τέμενης Αιγιαλείας. . . . . 2

##### ΑΝΑΚΟΙΝΩΣΕΙΣ

- Περί ειδοποιήσεως για την συμπληρωματική παρακατάθεση αποζημιώσεως από αναγκαστική απαλλοτρίωση ακινήτων, για την κατασκευή της πάρκου 4.21Τ, 2.2Α (3) κλπ. του έργου Ν. Ζώνης Καταιονισμού Πηνειού Ήλιδας. . . . . 3
- Περί ειδοποιήσεως για την παρακατάθεση αποζημιώσεως από αναγκαστική απαλλοτρίωση για την κατασκευή του τμήματος Καλομοίρας—Ματονερίου της αριθ. 22 επαρχιακής οδού. . . . . 4
- Περί συμπληρωματικής παρακατάθεσεως από αναγκαστική απαλλοτρίωση για την κατασκευή του συνδυασμένου τμήματος οδού Ύπατης—Αμυλώτας μετά της οδού Ύπατης—Καποχωρίου. . . . . 5
- Περί ειδοποιήσεως της γενομένης καταθέσεως ποσού 793.450 δρχ. διά την απαλλοτρίωσιν ύδατος της πηγής «Τατσού», διά την ύδρευσιν των κατοίκων της Κοινότητος Αγίου Ιωάννου Μονεμβασίας. . . . . 6
- Περί ανακοινώσεως της γενομένης παρακατάθεσεως της ορισθείσης αποζημιώσεως, δι' αναγκαστικήν απαλλοτρίωσιν αγροπεμαχίων, υπέρ της Α.Ε. ΚΛΩΣΤΟ-ΥΦΑΝΤΟΥΡΓΙΑ ΑΡΚΑΔΙΑΣ και προσκλήσεως των δικαιούχων προς ανάληψιν αυτής. . . . . 7

#### ΠΟΛΕΟΔΟΜΙΑ

##### ΔΙΑΤΑΓΜΑΤΑ

- Περί τροποποιήσεως του ρυμοτομικού σχεδίου Πατρών. 8
- Περί τροποποιήσεως του ρυμοτομικού σχεδίου Ξάνθης. . . 9

### ΑΠΑΛΛΟΤΡΙΩΣΕΙΣ

#### ΑΝΑΚΟΙΝΩΣΕΙΣ

Αριθ. 19565

(1)

Περί αναγκαστικής απαλλοτριώσεως ακινήτων για την κατασκευή κοινοτικής πλατείας Κοινότητας Κώμης.

#### Ο ΝΟΜΑΡΧΗΣ ΑΡΚΑΔΙΑΣ

Έχοντας υπόψη:

1. Τις διατάξεις των άρθρων 206 και 207 του Π. Δ/τος 933/1975 «περί κωδικοποιήσεως εις έναίον κείμενον νόμου των ισχυουσών διατάξεων περί Δημοτικού και Κοινοτικού Κώδικου», σε συνδυασμό με τις διατάξεις του Ν. Δ/τος 532/1970 «περί συμπληρώσεως των διατάξεων περί διοικητικής αποκεντρώσεως» και του άρθρου μόνου του Π. Δ/τος 703/1970, σύμφωνα με τις οποίες ο Νομάρχης είναι αρμόδιος για την έγκριση πράξεων απαλλοτριώσεως άδιακρίτου αξίας.

2. Την 11/1978 απόφαση του Κοινοτικού Συμβουλίου Κώμης περί αναγκαστικής απαλλοτριώσεως ακινήτων που βρίσκονται στην περιφέρεια της Κοινότητας και που προβάλλουν δικαιώματα κυριότητας οι: α) Κων/νος Αθανασούλης 108,55 τ.μ., δύο καρδιές και δύο μηλιές, μία μουριά, μία συκιά και β) Ιωάννης και Ιωάννα Βέργου 310,67 τ.μ. και 1 καρδιά, όπως τα στοιχεία αυτά εμφανίζονται στο από 14.11.1977 τοπογραφικό διάγραμμα της ΤΡΑΚ.

3. Την από 20.10.1977 έκθεση της εκτιμητικής επιτροπής του άρθρου 9 του από 15.6.1955 Β.Δ., από την οποία προκύπτει ότι η αξία των ακινήτων που απαλλοτριώνονται ανέρχεται στο ποσό των 50.422 δρχ.

4. Το από 20.6.1978 πρακτικό της επιτροπής του άρθρου 207 του Π. Δ/τος 933/1975 στο οποίο η επιτροπή όμωσα γνωμοδοτεί για την κήρυξη της αναγκαστικής απαλλοτριώσεως των ανωτέρω ακινήτων.

5. Τα στοιχεία του φακέλου, από τα οποία προκύπτει ότι υπάρχει δημόσια ωφέλεια, αποφασίζουμε:

Έγκρινουμε την 11/1978 απόφαση του Κοιν. Συμβουλίου Κώμης «περί αναγκαστικής απαλλοτριώσεως ακινήτων», που βρίσκονται στην περιφέρεια της Κοινότητας και που προβάλλουν δικαιώματα κυριότητας επί αυτών οι: α) Κων/νος Α-

Θαναπούλης 108,55 τ.μ., δύο καρυδιές, δύο μηλιές, μία μουριά και μία συλιά και β) Ίωάννης και Ίωάννα Βέργου 310,67 τ.μ. και μία καρυδιά, για την κατασκευή κωνοειδούς πλατείας.

Η απαλλοτριωτή κηρύσσεται υπέρ της Κοινότητας Κώμης και με δαπάνη αυτής.

Η αποζημίωση θα καταβληθεί σύμφωνα με τις διατάξεις του Ν. Δ/τος 797/1971 «περί αναγκαστικών απαλλοτριώσεων» χωρίς να αποκλείεται και ο καθορισμός της με συμβίεασμό.

Η απόφαση αυτή να δημοσιευθεί στην Εφημερίδα της Κυβερνήσεως.

Τρίπολις, 23 Αυγούστου 1978

Ο Νομάρχης  
Β. ΑΝΑΣΤΑΣΙΑΔΗΣ

Άριθ. 14230/Β—32

(2)

Περί επικυρώσεως εκθέσεως επιτροπής καθορισμού τών όριων του αιγιαλού και της παραλίας εις περιοχήν της Κοινότητος Τέμενης Αιγιαλείας.

#### Ο ΝΟΜΑΡΧΗΣ ΑΧΑΪΑΣ

Έχοντας υπ' όψει :

1. Τās διατάξεις α) του Νόμου 3200/55 «περί διοικητικής αποκεντρώσεως», ως αὐται ἐτροποποιήθησαν και συνεπληρώθησαν μεταγενεστέρως β) του Α.Ν. 2344/40 «περί αιγιαλού και παραλίας» και γ) του Α.Ν. 263/68 «περί τροποποιήσεως συμπληρώσεως τών διατάξεων περί Δημοσίων Κτημάτων».

2. Τὴν ἀπὸ 13.4.78 συνταγεῖσαν ἐκθεσιν τῆς ὑπὸ τοῦ ἀρθρου 5 Α.Ν. 263/68 προβλεπομένης ἐπιτροπῆς καθορισμοῦ τών ὀριών τοῦ αἰγιαλοῦ και τῆς παραλίας, ὡς και τὸ συνοδεῖον τὴν ἐκθεσιν ταύτην ἀπὸ 5.12.1972 και ὑπὸ κλίμακα 1 : 500 τοπογραφικὸν διάγραμμα τοῦ συντάξαντος τοπογράφου Μηχανικοῦ Κ. Φωτοπούλου, ἐν συνεργασίᾳ μετὰ τοῦ τεχνικοῦ βοηθοῦ Ί. Ἀθανασούλια, τεθεωρημένον τὴν 31.3.78 ὑπὸ τοῦ Ἐπιθεωρητοῦ Δ.Ε. ἐπὶ βαθμῶ 2ω Ἀνδρέα Γεωργαντοπούλου, προϊσταμένου τῆς Δ/σεως Τεχνικῶν Ὑπηρεσιῶν Νομοῦ Ἀχαΐας, διὰ τῆς ὁποίας ἐκθέσεως ἡ ἐπιτροπὴ καθορίζει ἐπὶ τοῦ διαγράμματος τούτου δι' ἐρυθρᾶς μὲν συνεχοῦς πολυγωνικῆς γραμμῆς τὴν ὀριογραμμὴν τοῦ αἰγιαλοῦ και διὰ κίτρινης δὲ τοιούτης τὴν ὀριογραμμὴν τῆς παραλίας εἰς τὴν ἐν θέματι ἀναφερομένην περιοχήν.

3. Τὸ ὑπ' ἀριθ. Φ. 187.2/422/78 ἀριθ. Σ. 1408/4.7.78 ἐγγράφον τοῦ Ὑπουργείου Ἐθνικῆς Ἀμύνης, διὰ τοῦ ὁποίου τοῦτο ἐκφράζει τὴν σύμφωνον γνώμην του πρὸς τὰ ὑπὸ τῆς εἰρημένης Ἐπιτροπῆς καθορισθέντα ὄρια τοῦ αἰγιαλοῦ και τῆς παραλίας εἰς τὴν ἐν λόγῳ τοποθεσίαν, ἀποφασίζομεν :

Ἐπικυροῦμεν τὴν ἀπὸ 13.4.1978 ἐκθεσιν τῆς ὑπὸ τοῦ ἀρθρου 5 Α.Ν. 263/68 προβλεπομένης Ἐπιτροπῆς καθορισμοῦ τών ὀριών τοῦ αἰγιαλοῦ και τῆς παραλίας, ὡς και τὸ συνοδεῖον τὴν ἐκθεσιν ταύτην ἀπὸ 5.12.72 ἀναφερόμενον τοπογραφικὸν διάγραμμα ἐπὶ τοῦ ὁποίου καθορίζονται δι' ἐρυθρᾶς μὲν συνεχοῦς πολυγωνικῆς γραμμῆς ἡ ὀριογραμμὴ τοῦ αἰγιαλοῦ και διὰ κίτρινης τοιούτης ἡ ὀριογραμμὴ τῆς παραλίας εἰς τὴν περιοχήν Κοινότητος Τέμενης Αἰγιαλείας.

Ἡ παροῦσα ἔσον και ἡ ἀπὸ 13.4.78 ἐκθεσιν τῆς Ἐπιτροπῆς και τὸ συνοδεῖον αὐτῆ τοπογραφικὸν διάγραμμα, νὰ δημοσιευθοῦν διὰ τῆς Ἐφημερίδος τῆς Κυβερνήσεως.

Ἐν Πάτραις τῇ 4 Αυγούστου 1978

Ὁ Νομάρχης  
Ν. ΧΑΝΟΣ

#### ΕΚΘΕΣΗ

Τῆς Ἐπιτροπῆς καθορισμοῦ τών ὀριών τοῦ Αἰγιαλοῦ τῆς Παραλίας στὴν περιοχή (ΤΕΜΕΝΗΣ) Αἰγιαλείας.

Στὸ Αἴγιο σήμερα 13 Ἀπριλίου 1978 ἡ ἀπὸ τὸ Νόμο Ἐπιτροπὴ πού καθορίζει τὰ ὄρια τοῦ Αἰγιαλοῦ και τῆς Παραλίας τῆς περιφέρειας τῆς Οἰκονομικῆς Ἐφορίας Αἰγίου και πού ἀποτελεῖται ἀπὸ τοὺς :

1) Γεληνιάτῃ Σπύρο, Ἐφοριακὸ Τμημ. Β' ἀναπληρωτῆ Οἰκονομικοῦ Ἐφόρου Αἰγίου.

2) Κιούπη Ίωάννη, Σημαιοφόρο Λιμενικοῦ Σώματος Λιμενάρχου Αἰγίου.

3) Ἀλεξάνδρῃ Κων/νο Νομομηχανικὸ ἐπὶ 3ω, ἀναπληρωτῆ Δ/ντοῦ Τεχνικῶν Ὑπηρεσιῶν Σ.Ν. Ἀχαΐας, συνελθοῦσα στὸ κατὰστημα τῆς Οἰκονομικῆς Ἐφορίας Αἰγίου και ἔχουσα ὑπόψη :

1. Τὴν ἀριθμὸν Δ. 1763/501/27.3.1978 Δ/γῆ τοῦ Ὑπουργείου Οἰκονομικῶν μετὰ τὴν ὁποία μᾶς στάλθηκε σὲ ὀκτώ (8) ἀντίτυπα τὸ τοπογραφικὸ διάγραμμα τῆς περιοχῆς Τέμενης Αἰγιαλείας, πού ἔχει συνταχθεῖ ἀπὸ τοπογραφικὸ συνεργεῖο τῆς Δ/σεως Τεχνικῶν Ὑπηρεσιῶν τοῦ Ὑπουργείου Οἰκονομικῶν και ἔχει θεωρηθεῖ νόμιμα.

2. Τὸ ἀρθρο 2 παρ. 2 τοῦ Α.Ν. 2344/40 «περί Αἰγιαλοῦ και Παραλίας», ὅπως συμπληρώθηκε μετὰ τὸ ἀρθρο 20 Ν. 719/77, κατὰ τὸ ὁποῖο ὁ καθορισμὸς τοῦ Αἰγιαλοῦ χαράσσεται στὸ τοπογραφικὸ και ὑψομετρικὸ διάγραμμα μετὰ ἐρυθρὰ γραμμῆ, γιὰ τὴν ὀριογραμμὴ τοῦ Αἰγιαλοῦ.

3. Τὸ ἀρθρο 6 ἐπὶ τοῦ αὐτοῦ ὡς ἄνω Α.Ν. 2344/40 ἀπὸ τὸ ὁποῖο προκύπτει ὅτι ὁ καθορισμὸς τῆς ὀριογραμμῆς τῆς Παραλίας χαράσσεται στὸ πῖδὸ πάνω διάγραμμα μετὰ κίτρινη γραμμῆ.

4. Τὸ ἀρ. Φ. 187,2/34/74 Ἀρ. Σ. 244 τῆς 1ης Φεβρουαρίου 1974 ἐγγράφο τοῦ Ἀρχηγείου Ναυτικοῦ, ἀπὸ τὸ ὁποῖο προκύπτει ὅτι γιὰ τὸν καθορισμὸ τοῦ αἰγιαλοῦ και παραλίας στὴν ἴδια ἀκριβῶς περιοχή τῆς Τέμενης Αἰγιαλείας παλαιότερα και σὲ ἴδιο μετὰ τὸ σημερινὸ τοπογραφικὸ και ὑψομετρικὸ διάγραμμα πού εἶχε καθορισθεῖ ὁ Αἰγιαλὸς και ἡ Παραλία ἀπὸ τὴν ἐπιτροπὴ Δημοσίων Κτημάτων περιφέρειας Οἰκονομικῆς Ἐφορίας Αἰγίου ἐγίναν ἀπὸ αὐτὸ διαφορὸς τροποποιήσεις και ὑποδείξεις.

5. Τὴ διατάξῃ τοῦ ἀρθρου 5 τοῦ Α.Ν. 263/68 περί τροποποιήσεως και συμπληρώσεως τών διατάξεων περί δημοσίων κτημάτων.

6. Τὰ στοιχεῖα πού προέκυψαν ἀπὸ τὴν αὐτοψία πού ἐγινε ἀπὸ τὴν ἐπιτροπὴ στὶς 13.4.1978, ἀποφασίζει :

Καθορίζει στὸ ἀπὸ 5.12.1972 τοπογραφικὸ και ὑψομετρικὸ διάγραμμα τοῦ τοπ. Μηχανικοῦ Κ. Φωτοπούλου και Τεχνικοῦ Βοηθοῦ Ί. Ἀθανασούλια, φωτοτυπικὸ ἀντίγραφο τὸ ὁποῖο ἐγινε στὶς 18.3.78, μετὰ συνεχῆ ἐρυθρὰ γραμμῆ τὴν ὀριογραμμὴ αἰγιαλοῦ και μετὰ συνεχῆ κίτρινη γραμμῆ τὴν ὀριογραμμὴ τῆς Παραλίας.

Ἐξαιροῦνται τῆς λωρίδας τῆς παραλίας, τὰ κτίσματα ἡ τμήματα κτισμάτων πού περιλαμβάνονται σ' αὐτὴ σύμφωνα μετὰ τὸ ἀρθρο 5 παρ. 1 Α.Ν. 2344/40 και τὴ γνωμοδότηση Ν.Σ.Κ. 630/64.

Ὁ Πρόεδρος  
ΣΠΥΡΙΔΩΝ ΓΕΛΗΝΑΤΗΣ

Τὰ Μέλη  
ΙΩΑΝΝΗΣ ΚΙΟΥΠΗΣ  
Κ. ΑΛΕΞΑΝΔΡΗΣ

Το διαγράμμα αυτό εντάσσεται στη σειρά 13-4-12 έκδοσης 1972.

# ΤΟΠΟΓΡΑΦΙΚΟΝ ΔΙΑΓΡΑΜΜΑ

ΠΕΡΙΟΧΗΣ ΤΕΜΕΝΗΣ ΕΠΑΡΧΙΑΣ

ΑΙΓΙΑΛΕΙΑΣ ΤΟΥ ΝΟΜΟΥ ΑΧΑΪΑΣ

ΚΛΙΜΑΞ 1:500

Α. ΕΠΙΤΡΟΦΗ

ΥΠΟΥΡΓΕΙΟΝ ΓΕΩΡΓΙΑΣ ΚΑΙ ΚΑΤΑΣΤΡΟΦΩΝ  
ΔΙΕΥΘΥΝΣΙΣ ΓΕΩΓΡΑΦΙΚΩΝ ΕΡΕΥΝΩΝ  
ΔΙΕΥΘΥΝΣΙΣ ΤΕΧΝΟΛΟΓΙΑΣ  
ΓΡΑΦΕΙΟΝ ΤΕΧΝΙΚΩΝ

ΑΚΡΙΒΕΣ ΦΩΤΟΓΡΑΦΙΚΟΝ ΑΝΤΙΣΤΑΣΙΟΝ

Το παρόν διαγράμμα εκδόθηκε με απόφαση της Επιτροπής με αριθμό 18/5/1972

ΠΡΟΣΤΑΣΜΕΝΟΝ




ΕΓΚΕΚΡΙΘΗΝ

ΠΑΡΟΥΣ ΤΗΝ ΥΠΟΥΡΧΟΝ

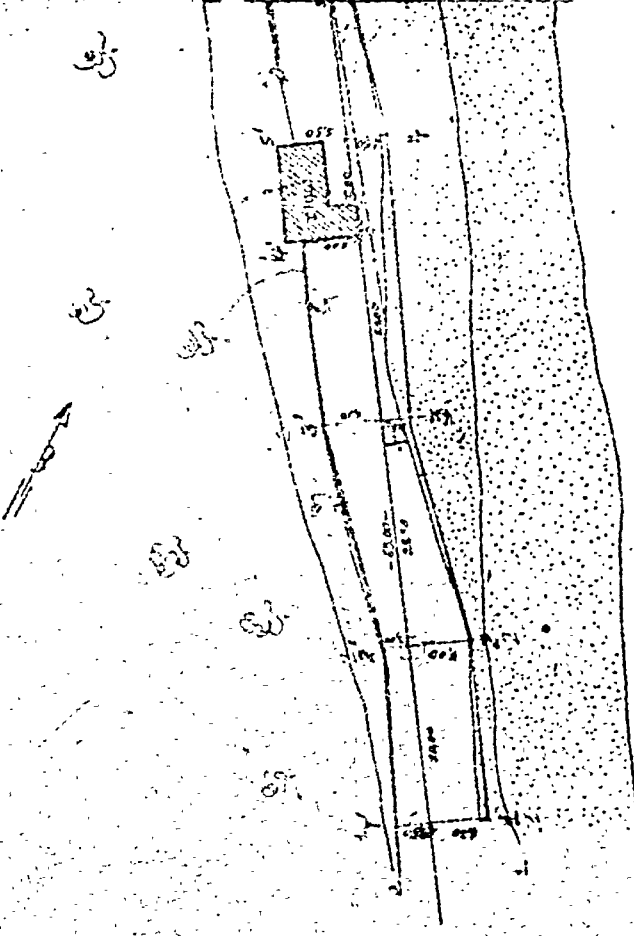
Κ. ΚΟΡΝΑΡΟΥ

ΕΓΚΕΚΡΙΘΗΝ



Εν Αθήναις, δεκάμβριος 1972  
Ο ΥΠΟΥΡΧΟΣ

Κ. ΚΟΡΝΑΡΟΥ, ΛΟΓΟΤΕΧΝΙΑΙ  
ΤΟΥ ΜΗΧΑΝΙΚΟΥ ΤΕΧΝ. ΣΧΕΔΙΟΥ

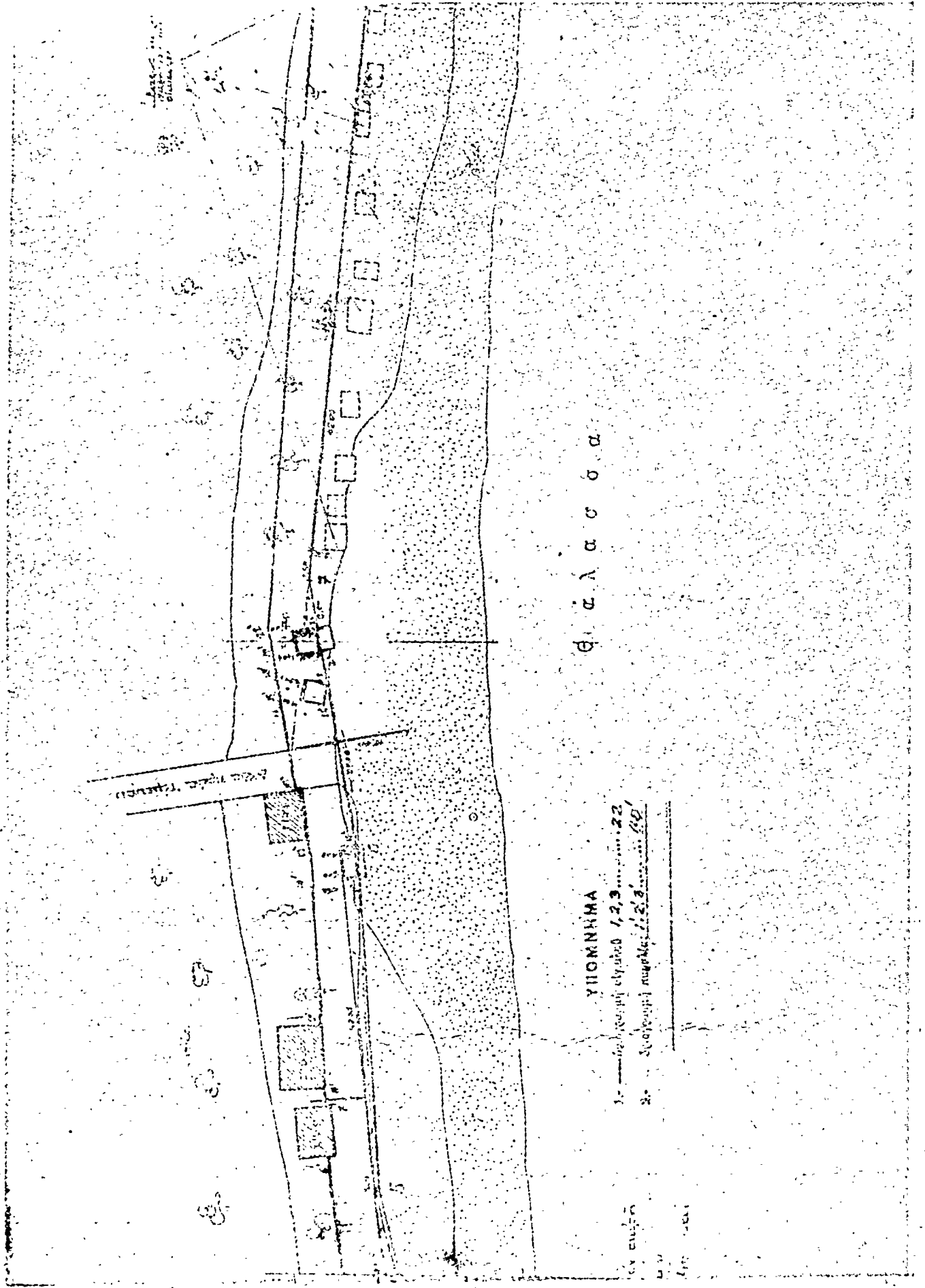


Ορθοφωτogram επί αεροφωτογραφίας επί  
περιλαμβανόμενα μέτρα ο μήκος 5 μέτρα  
από το κέντρο 1 πύ 2346 /  
πυλωδοστάτη Ν.Σ.Υ 630 / 64

24 ΕΛΛΗΝΙΚΗ

Κ. ΚΟΡΝΑΡΟΥ

ΥΠΟΥΡΧΟΣ



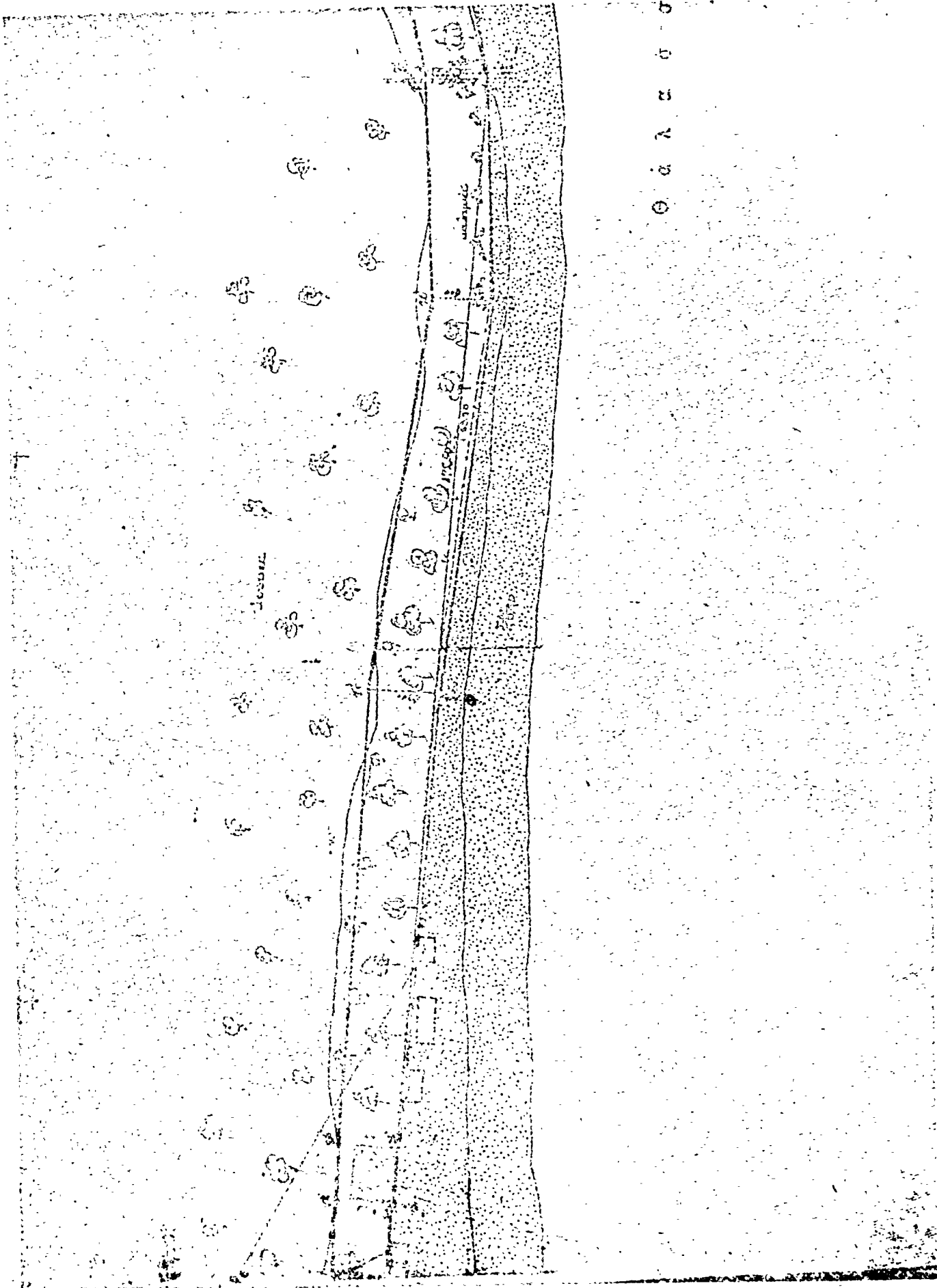
Φ. α. λ. α. σ. ο. α.

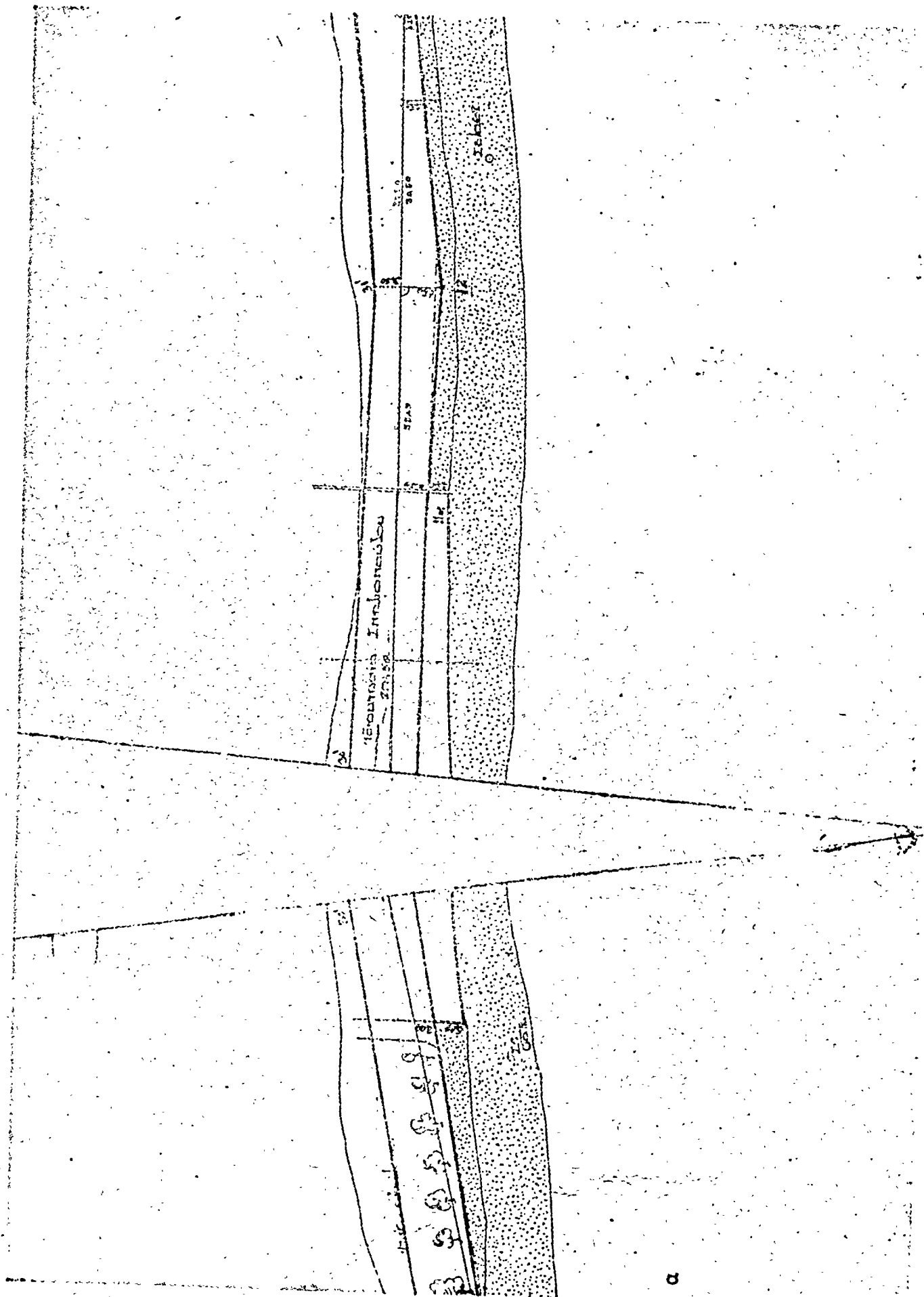
ΥΠΟΜΝΗΜΑ

- 1. ———— (solid line) οχυρώσεως 1, 2, 3 ..... 22
- 2. ······ (dotted line) οχυρώσεως 1, 2, 3 ..... 10'

100 μέτρα

100 μέτρα





α





## ΑΝΑΚΟΙΝΩΣΕΙΣ

Άρ. 8569

(3)

Περί ειδοποιήσεως για την συμπληρωματική παρακατάθεση αποζημιώσεως από αναγκαστική απαλλοτριώση ακινήτων, για την κατασκευή της τάφρου 4.21Τ, 2.2Α (3) κ.λ.π. του έργου Ν. Ζώνης Καταιονισμού Πηνειού 'Ηλείας.

## Ο ΝΟΜΑΡΧΗΣ ΗΛΕΙΑΣ

1. Σύμφωνα με τις διατάξεις των άρθρων 7 και 8 του Ν.Δ. 797/1971 «περί αναγκαστικών απαλλοτριώσεων», πληροφορούμε όλους όσους :

α) Έχουν δικαιώματα κυριότητας ή άλλα εμπράγματα δικαιώματα στα ακίνητα που απαλλοτριώθηκαν με την 12377/10.12.76 απόφαση του Νομάρχη 'Ηλείας (ΦΕΚ 424/23.12.76 Τ.Δ') και την 80/8.1.77 συμπληρωματική όμοια (ΦΕΚ 6/18.1.77 Τ.Δ'), για την κατασκευή της τάφρου 4.21Τ, 2.2Α (3) κ.λ.π. του έργου Ν. Ζώνης Καταιονισμού Πηνειού 'Ηλείας και β) έχουν εγγράψει ή έχουν επιβάλει κατάσχεση ή με όποιονδήποτε τρόπο διεκδικούν τα απαλλοτριωθέντα ακίνητα ότι ή αποζημίωση που έχει παρακατατεθεί συμπληρωματικά, λόγω αθροιστικού λάθους, επί του συνόλου του ποσού της από 19.10.77 καταστάσεως παρακαταθέσεως αποζημιώσεως, που καθόρισε το Μονομελές Πρωτοδικείο 'Αμαλιάδος με την απόφασή του αριθμός 247/1977, για όλα τα ακίνητα και τα υπερκείμενα αυτών, που φαίνονται στο από 30.10.76 κτηματολογικό διάγραμμα και τόν σχετικό κτηματολογικό πίνακα που σύνταξε ο μηχανικός Κωνσταντίνος Ράπτης και θεώρησε ή αρμόδια 'Υπηρεσία του 'Υπουργείου Δημοσίων Έργων - 1η Δ.Ε.Κ.Ε. Πατρών, έχει κατατεθεί στο Ταμείο Παρακαταθηκών και Δανείων και έχει εκδοθεί το αριθ. 15772/2.8.78 γραμμάτιο συστάσεως παρακαταθήκης του Γραφείου 'Αμαλιάδος για έπτακόσιες ογδόντα (780) δραχμές.

2. 'Η αποζημίωση αυτή είναι αποδοτέα στους δικαιούχους που θα αναγνωρισθούν σύμφωνα με το Νόμο.

'Η απόφαση αυτή να δημοσιευθεί στην 'Εφημερίδα της Κυβερνήσεως

Πύργος, 16 Αυγούστου 1978

Ο Νομάρχης  
ΑΝΔΡΕΑΣ ΝΙΚΟΛΑΟΥ

Άρ. 1630

(4)

Περί ειδοποιήσεως για την παρακατάθεση αποζημιώσεως από αναγκαστική απαλλοτριώση για την κατασκευή του τμήματος Καλομοίρας - Ματονερίου της αριθμ. 22 έπαρχιακής οδού.

## Ο ΠΡΟΕΔΡΟΣ ΤΟΥ ΝΟΜΑΡΧΙΑΚΟΥ ΤΑΜΕΙΟΥ ΤΡΙΚΑΛΩΝ

1. Σύμφωνα με τις διατάξεις των άρθρων 7 και 8 του Ν.Δ. 797/1971 «περί αναγκαστικών απαλλοτριώσεων», πληροφορούμε όλους όσους :

α) έχουν δικαιώματα κυριότητας ή άλλα εμπράγματα δικαιώματα στα ακίνητα που απαλλοτριώθηκαν με την 522/18.1.1977 απόφαση του Νομάρχη Τρικάλων για την κατασκευή του τμήματος Καλομοίρας - Ματονερίου της αριθμ. 22 έπαρχιακής οδού και

β) έχουν εγγράψει υποθήκη ή έχουν επιβάλει κατάσχεση ή με όποιονδήποτε τρόπο διεκδικούν τα απαλλοτριωθέντα ακίνητα ότι ή αποζημίωση, που καθόρισε το Μονομελές Πρωτοδικείο Τρικάλων, με την απόφασή του 624/1977 για όλα τα ακίνητα και τα υπερκείμενα αυτών, που φαίνονται στο από 12.3.1976 κτηματολογικό διάγραμμα και στο σχετικό κτηματολογικό πίνακα που σύνταξε ο μηχανικός 'Αθανάσιος Φούντας και θεώρησε ή αρμόδια 'Υπηρεσία της Δ/σεως Τεχνικών 'Υπηρεσιών Ν. Τρικάλων, έχει κατατεθεί στο Τα-

μείο Παρακαταθηκών και Δανείων και έχει εκδοθεί το 3925/6.7.1978 γραμμάτιο συστάσεως παρακαταθήκης του Γραφείου Παρακαταθηκών Καλ/κας για 52.308 δραχμές.

2. 'Η αποζημίωση αυτή είναι αποδοτέα στους δικαιούχους που θα αναγνωρισθούν σύμφωνα με το νόμο.

'Η ανακοίνωση αυτή να δημοσιευθεί στην 'Εφημερίδα της Κυβερνήσεως.

Τρίκαλα, 16 Αυγούστου 1978

Ο Πρόεδρος  
κ.ά.α.

ΦΙΛ. ΚΑΛΛΙΑΡΑΣ

Άρ. 2070

(5)

Περί συμπληρωματικής παρακαταθέσεως από αναγκαστική απαλλοτριώση για την κατασκευή του συνδετηρίου τμήματος οδού 'Υπάτης-Αμαλώτας μετά της οδού 'Υπάτης-Καπνοχωρίου.

## Ο ΠΡΟΕΔΡΟΣ ΤΟΥ ΝΟΜΑΡΧΙΑΚΟΥ ΤΑΜΕΙΟΥ ΦΘΙΩΤΙΔΟΣ

'Εχοντας υπόψη, τα άρθρα 7 και 8 του Ν.Δ. 797/1971 «περί αναγκαστικών απαλλοτριώσεων» γνωστοποιούμε σε όσους έχουν ή διεκδικούν δικαιώματα κυριότητας σε ακίνητα που απαλλοτριώθηκαν αναγκαστικά με την απόφαση του Νομάρχη Φθιώτιδος αριθ. 10510/27.8.76 (ΦΕΚ 299/1976 τ. Δ') για την κατασκευή του συνδετηρίου τμήματος οδού 'Υπάτης-Αμαλώτας μετά της οδού 'Υπάτης-Καπνοχωρίου, καθώς και τους ενυπόθητους δανειστές και τους τρίτους γενικά διεκδικητές των ακινήτων αυτών, ότι ή αποζημίωση της εδαφικής επιφανείας και των επικειμένων της, όπως περιγράφονται στο σχετικό κτηματολογικό πίνακα καθορίστηκε με την 104/4.3.77 απόφαση του Μονομελούς Πρωτοδικείου Λαμίας, έχει παρακατατεθεί, συμπληρωματικά, στο Γραφείο Παρακαταθηκών Λαμίας και έχει εκδοθεί γραμμάτιο συστάσεως παρακαταθήκης αριθ. 23778/8.8.78, δραχ. (51.905) πενήντα μία χιλιάδες εννεακόσιες πέντε.

'Η αποζημίωση θα αποδοθεί στα πρόσωπα που έχουν αναγνωρισθεί δικαιούχοι με την απόφαση του Μονομελούς Πρωτοδικείου Λαμίας αριθ. 310/16.9.77.

'Η ανακοίνωση αυτή να δημοσιευθεί στην 'Εφημερίδα της Κυβερνήσεως.

Λαμία, 12 Αυγούστου 1978

Ο Πρόεδρος του Δ.Σ. Νομάρχης και κ.α.  
Ο Διευθυντής

ΚΩΝ/ΝΟΣ ΠΑΠΑΔΗΜΗΤΡΙΟΥ

Άρ. 307

(6)

Περί ειδοποιήσεως της γενομένης καταθέσεως αποζημιώσεως ποσού 793.450 δρχ. δια την απαλλοτριώση υδάτος της πηγής «Τασσού», δια την ύδρευση των κατοίκων της Κοινότητας 'Αγίου 'Ιωάννου Μονεμβασίας.

## Ο ΝΟΜΑΡΧΗΣ ΛΑΚΩΝΙΑΣ

Διναμει της υπ' αριθ. 22380/18.11.1975 αποφάσεως του Νομάρχου Λακωνίας, δημοσιευθείσης εις το υπ' αριθ. 276/28.11.75 ΦΕΚ (τεύχος Δ'), απαλλοτριώθη υπέρ της Κοινότητας 'Αγίου 'Ιωάννου Μονεμβασίας και δια την ύδρευση των κατοίκων αυτής το ύδωρ της πηγής «Τασσού».

'Εν συνεχεία κατόπιν της υπ' αριθ. 256/1977 αποφάσεως του 'Εφετείου Ναυπλίου καθωρίσθη το ποσόν της αποζημιώσεως των έχοντων δικαιώματα επί του υδάτος τούτου ήτοι: 1) Μαρία Χρ Δημ. Λεκάκης, 2) Παναγιώτης Δημ. Λεκάκης, 3) Μιχαήλ Δ. Λεκάκης, 4) Χρήστος Δ. Λεκάκης, 5) Χρήστος Δ. Λεκάκης, 6) Εδώγγελος Δ. Λεκάκης.

στατίνος Γεωργ. Λεκάκης, κάτοικοι 'Αθηνών και 1) Ευγενία Χα Γεωργίου Λεκάκη, 2) Κωσταντίνος Γεωργ. Λεκάκης, 3) Ευάγγελος Γεωργ. Λεκάκης, κάτοικοι 'Αγγελώνας Λακωνίας, και δια πάσαν εκ τής απαλλοτριώσεως του ύδατος ζημίαν των.

Αι καθορισθείσαι αποζημιώσεις, ανερχόμεναι εις τὸ συνολικὸν ποσὸν τῶν 793.450 δραχμῶν (ἑπτακοσίων ἑνενηήκοντα τριῶν χιλιάδων τετρακοσίων πενήτηκοντα δρχ.), γνωστοποιεῖται εἰς τοὺς δικαιούχους ὅτι ἔχουσι κατατεθῆ εἰς τὸ Ταμεῖον Παρακαταθητῶν καὶ Δανείων Μολάων Λακωνίας, ἐκδοθέντος τοῦ γραμματίου συστάσεως παρακαταθήκης ὑπ' ἀριθ. 1356 τῆς 6 Φεβρουαρίου 1975 ἐπ' ὀνόματι τῶν δικαιούχων κληρονόμων Δημητρίου Λεκάκη καὶ κληρονόμων Γεωργίου Λεκάκη ποσῶν δρχ. διακοσίων εἰκοσι (220.000) χιλιάδων δραχμῶν, καθὼς ἐπίσης ὑπὲρ τῶν ἰδίων δικαιούχων ὡς ἄνω, ἔχουσιν ἐκδοθῆ τὰ ὑπ' ἀριθ. 18, 19 καὶ 20 τῆς 7 Αὐγούστου 1978 χρηματικὰ ἐντάλματα τῆς Κοινοῦότητός μας ποσῶν δρχ. πεντακοσίων ἑξομῆκοντα τριῶν χιλιάδων τετρακοσίων πενήτηκοντα (573.450) πρὸς ἐξόφλησιν τῶν απαιτήσεων των καὶ δικαιωμάτων συνεπεῖα τῆς ὡς ἄνω απαλλοτριώσεως καὶ δικαστικῆς ἀποφάσεως.

Ἡ παρῶσα δημοσιευθῆτω διὰ τῆς Ἐφημερίδος τῆς Κυβερνήσεως πρὸς γῶσιν τῶν δικαιούχων.

Ἐν Ἀγίῳ Ἰωάννῃ Μον/σίαις τῆ 16 Αὐγούστου 1978

Ὁ Πρόεδρος  
ΝΙΚ. ΣΚΑΓΚΟΣ

(7)

Περὶ τῆς γενεμένης παρακαταθέσεως τῆς ὀρισθείσης ἀποζημιώσεως, δι' ἀναγκαστικὴν απαλλοτριώσιν ἀγροτεμαχίων, ὑπὲρ τῆς Α.Ε. ΚΛΩΣΤΟ-ΥΦΑΝΤΟΥΡΓΙΑ ΑΡΚΑΔΙΑΣ καὶ προσηλύσεως τῶν δικαιούχων πρὸς ἀνάληψιν αὐτῆς.

ΚΛΩΣΤΟ-ΥΦΑΝΤΟΥΡΓΙΑ ΑΡΚΑΔΙΑΣ Α.Ε.

Ὁ Πρόεδρος τοῦ Διοικητικοῦ Συμβουλίου τῆς Α.Ε. ΚΛΩΣΤΟ-ΥΦΑΝΤΟΥΡΓΙΑ ΑΡΚΑΔΙΑΣ, ἐνεργῶν κατ' ἐντολήν καὶ διὰ λογαριασμὸν αὐτῆς, γνωστοποιεῖ πρὸς ὅλους, ὅτους:

α) Ἐχον ἰσχυρὰ δικαιώματα κυριότητος ἢ ἄλλα ἐμπράγματα δικαιώματα στὰ ἀγροτεμάχια ποὺ απαλλοτριώθηκαν μετὰ τὴν ὑπ' ἀριθ. Β2946/7013/7.11.77 κοινήν ἀπόφασιν τῶν Ὑπουργῶν Οἰκονομικῶν καὶ Βιομηχανίας, δημοσιευθεῖσαν στὸ ὑπ' ἀριθ. 447/11.11.77 ΦΕΚ (τεύχος Δ'), ὑπὲρ καὶ μετὰ δαπάνην τῆς ΚΛΩΣΤΟ-ΥΦΑΝΤΟΥΡΓΙΑΣ ΑΡΚΑΔΙΑΣ Α.Ε., διὰ τὴν ἀνάγεισιν Βιομηχανικοῦ Συγκροτήματος αὐτῆς εἰς τὴν βιομηχανικὴν περιοχὴν Τριπόλεως.

β) Ἐχον ἐγγράφει ὑποθήκην ἢ ἔχον ἐπιβάλλει κινήσεισιν ἢ μετ' οἰονδήποτε τρόπον διεκδικοῦν τὰ απαλλοτριωθέντα, ὅτι: Ἡ ἀποζημίωσις, ποὺ καθώρισεν τὸ Μονομὲλὲς Πρωτοδικεῖον Τριπόλεως μετὰ τὴν ὑπ' ἀριθ. 85/78 ἀπόφασιν του, γιὰ ὅλα τὰ ἀκίνητα καὶ τὰ ὑπερκείμενα αὐτῶν, ποὺ ἐμφαίνονται στὸ ἀπὸ Ἀπριλίου 1976 κτηματολογικὸν διάγραμμα καὶ τὸν σχετικὸν κτηματολογικὸν πίνακα τοῦ τοπογράφου-μηχανικοῦ Γεωργίου Γιαννωτοπούλου ποὺ ἐθεώρησε ἡ ἀρμοδίαι Διεύθυνσις τοῦ Ὑπουργείου Βιομηχανίας, ἔχει κατατεθῆ ἐν τῷ Ταμείῳ Παρακαταθητῶν καὶ Δανείων Ἀθηνῶν καὶ ἔχει ἐκδοθῆ τὸ ὑπ' ἀριθ. Ν 505374 γραμματίον συστάσεως παρακαταθήκης διὰ ποσὸν (5.545.330) πέντε ἑκαταμμύρια πεντα-

κοσίας τεσσαράκοντα πέντε χιλιάδας τριακοσίας τριάκοντα δραχμάς.

Ἡ ἀποζημίωσις αὕτη εἶναι ἀποδοτέα στοὺς δικαιούχους ποὺ θὰ ἀναγνωρισθοῦν μετὰ τὸν Νόμον.

Ἀθῆναι, 1 Σεπτεμβρίου 1978

Ἡ Πληρεξούσια Δικηγόρος  
ΑΝΝΕΤΑ ΛΕΙΒΑΔΑ

(Ἀριθμὸς τριπλ. Ταμείου Εἰσπρ. Α.Ε.Α. 105558/2.9.78)

## ΠΟΛΕΟΔΟΜΙΑ

### ΔΙΑΤΑΓΜΑΤΑ

(8)

Περὶ τροποποιήσεως τοῦ ρυμοτομικοῦ σχεδίου Πατρῶν.

### Ο ΠΡΟΕΔΡΟΣ ΤΗΣ ΕΛΛΗΝΙΚΗΣ ΔΗΜΟΚΡΑΤΙΑΣ

Ἐχοντες ὑπ' ὄψει: τὰς διατάξεις τοῦ ἀπὸ 17 Ἰουλίου 1923 Ν.Δ/τος «περὶ σχεδίων πόλεων κ.λ.π.», ὡς μετὰ-γενεστερῶς ἐτροποποιήθησαν καὶ συνεπληρώθησαν καὶ εἰδικώτερον τῶν ἀρθρῶν 3, 9 καὶ 70 αὐτοῦ τοῦ ἀπὸ 8.9.1923 Δ/τος «περὶ καθορισμοῦ τῆς κατὰ τὸ ἀρθρον 3 τοῦ ἀπὸ 17.7.1923 Ν.Δ/τος «περὶ σχεδίων πόλεων κ.λ.π. «προθεσμίας» (ΦΕΚ 257/Α) καὶ τὸ ὅτι ἡ κατὰ τὸ διάταγμα αὐτὸ προθεσμία παρῆλθεν ἀπρακτος καὶ ἰδόντες τὴν ὑπ' ἀριθμ. Ε2Δ/α/04/59/Φ.Θ.2.1.1/29.3.1978 ἀπόφασιν «περὶ μεταβιβάσεως ἀρμοδιοτήτων τοῦ Ὑπουργοῦ Δημοσίων Ἔργων εἰς τὸν Ὑφυπουργὸν τοῦ αὐτοῦ Ὑπουργείου» (ΦΕΚ 282Β), τὰς ὑπ' ἀριθμ. 1020/1975, 72/1976, 1136/1977 καὶ 397/1978 γνωμοδοτήσεις τοῦ Συμβουλίου Δημοσίων Ἔργων (Τμήμα Μελετῶν), ὡς καὶ τὴν ὑπ' ἀριθμ. 591/1978 γνωμοδότησιν τοῦ Συμβουλίου τῆς Ἐπικρατείας, προτάσει τοῦ ἐπὶ τῶν Δημοσίων Ἔργων Ὑφυπουργοῦ, ἀπεφασίσαμεν:

Ἄρθρον 1.

Ἐγκρίνεται ἡ τροποποίησις τοῦ ρυμοτομικοῦ σχεδίου Πατρῶν διὰ μετατοπίσεως τοῦ ἄξονος τμήματος τῆς οδοῦ Ἀνθίας, ὡς ἐμφαίνεται εἰς τὰ, ὑπὸ τοῦ Γενικοῦ Διευθυντοῦ Οἰκισμοῦ τεθεωρημένα διὰ τῆς ὑπ' ἀριθμ. Γ. 22629/1978 πράξεως αὐτοῦ σχετικῶς δύο (2) πρωτότυπα διαγράμματα ὑπὸ κλίμακα 1 : 500 τῶν ὑποῶν συνοπτικῶ ἀντίτυπα δημοσιεύονται μετὰ τοῦ παρόντος.

Ἄρθρον 2.

Τροποποιεῖται τὸ προκήπιον τῶν οἰκοπέδων τῶν κειμένων ἐντὸς τῆς ἐν ἀρθρῷ 1 τροποποιουμένης περιοχῆς, διὰ παραλλήλου μετατοπίσεως αὐτοῦ, τοῦ πλάτους τοῦ προκηπίου παραμένοντος τέσσαρα (4) μέτρα ὡς ἐν τοῖς αὐτοῖς σχεδίοις ἐμφαίνεται.

Εἰς τὸν αὐτὸν ἐπὶ τῶν Δημοσίων Ἔργων Ὑφυπουργὸν, ἀνατίθεμεν τὴν δημοσίευσιν καὶ ἐκτέλεσιν τοῦ παρόντος Διατάγματος.

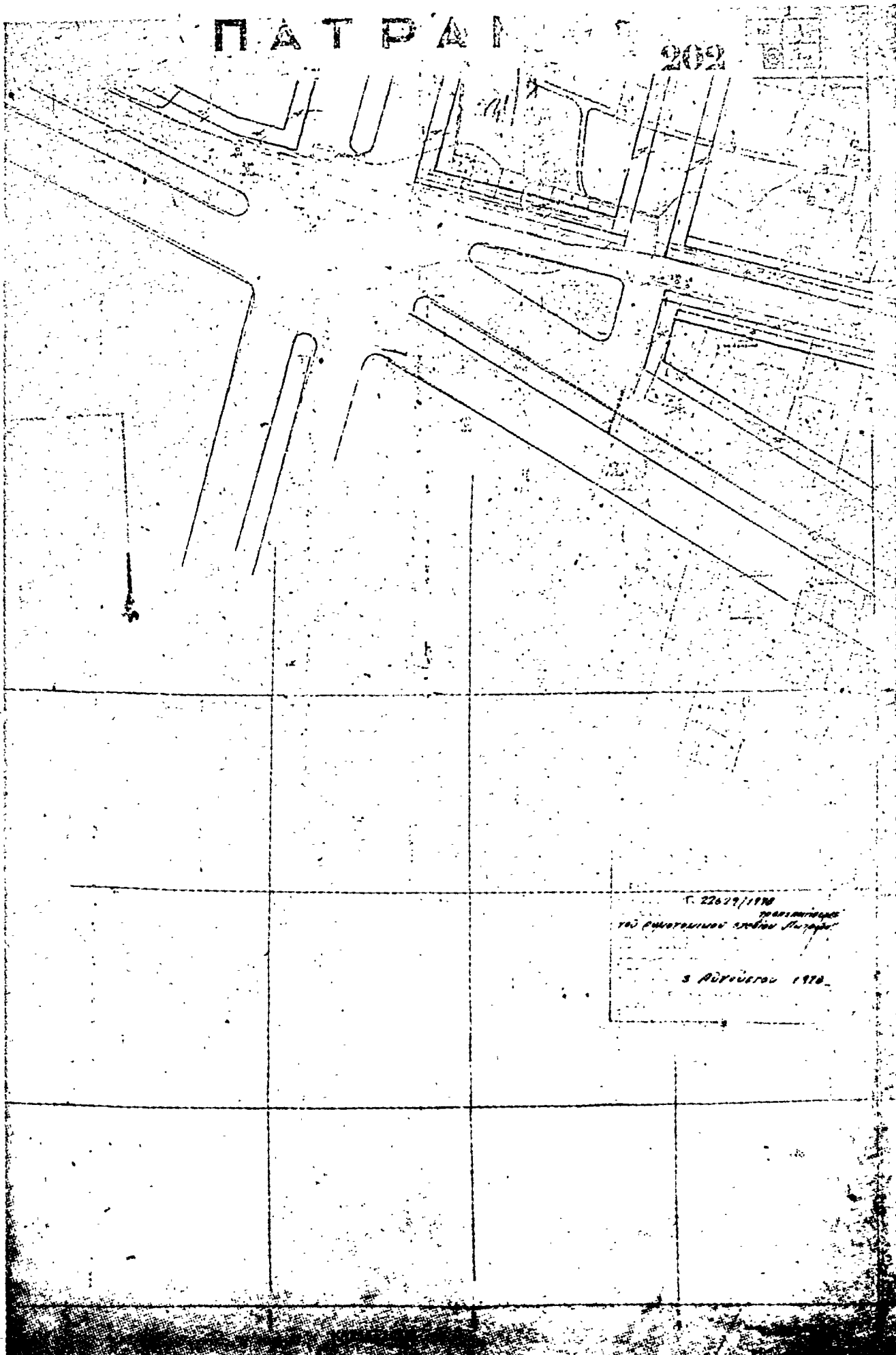
Ἐν Ἀθήναις τῆ 9 Αὐγούστου 1978

Ο ΠΡΟΕΔΡΟΣ ΤΗΣ ΔΗΜΟΚΡΑΤΙΑΣ  
ΚΩΝΣΤΑΝΤΙΝΟΣ Δ. ΤΣΑΤΣΟΣ

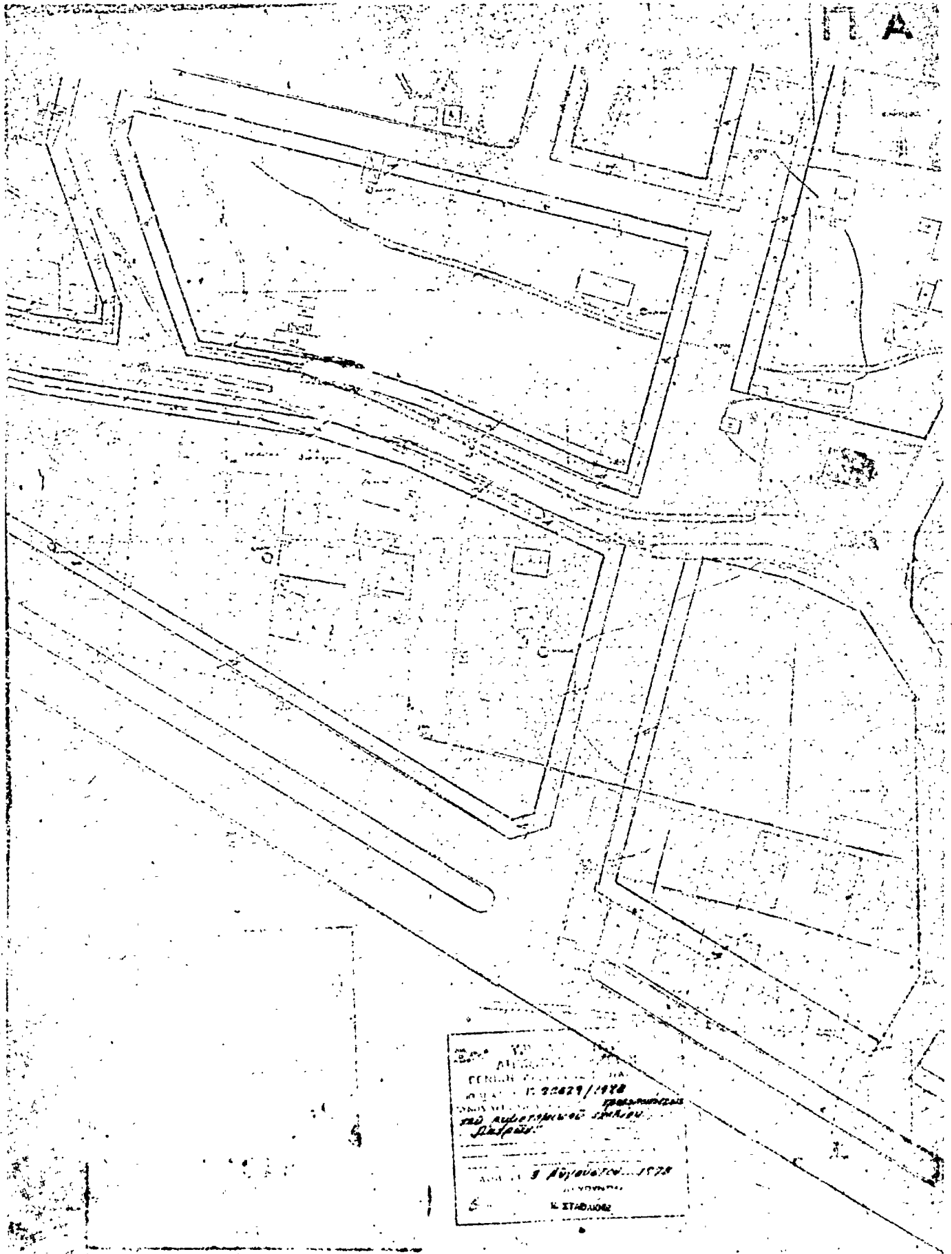
Ο ΥΦΥΠΟΥΡΓΟΣ ΔΗΜΟΣΙΩΝ ΕΡΓΩΝ  
ΣΤΕΦΑΝΟΣ ΜΑΝΟΣ

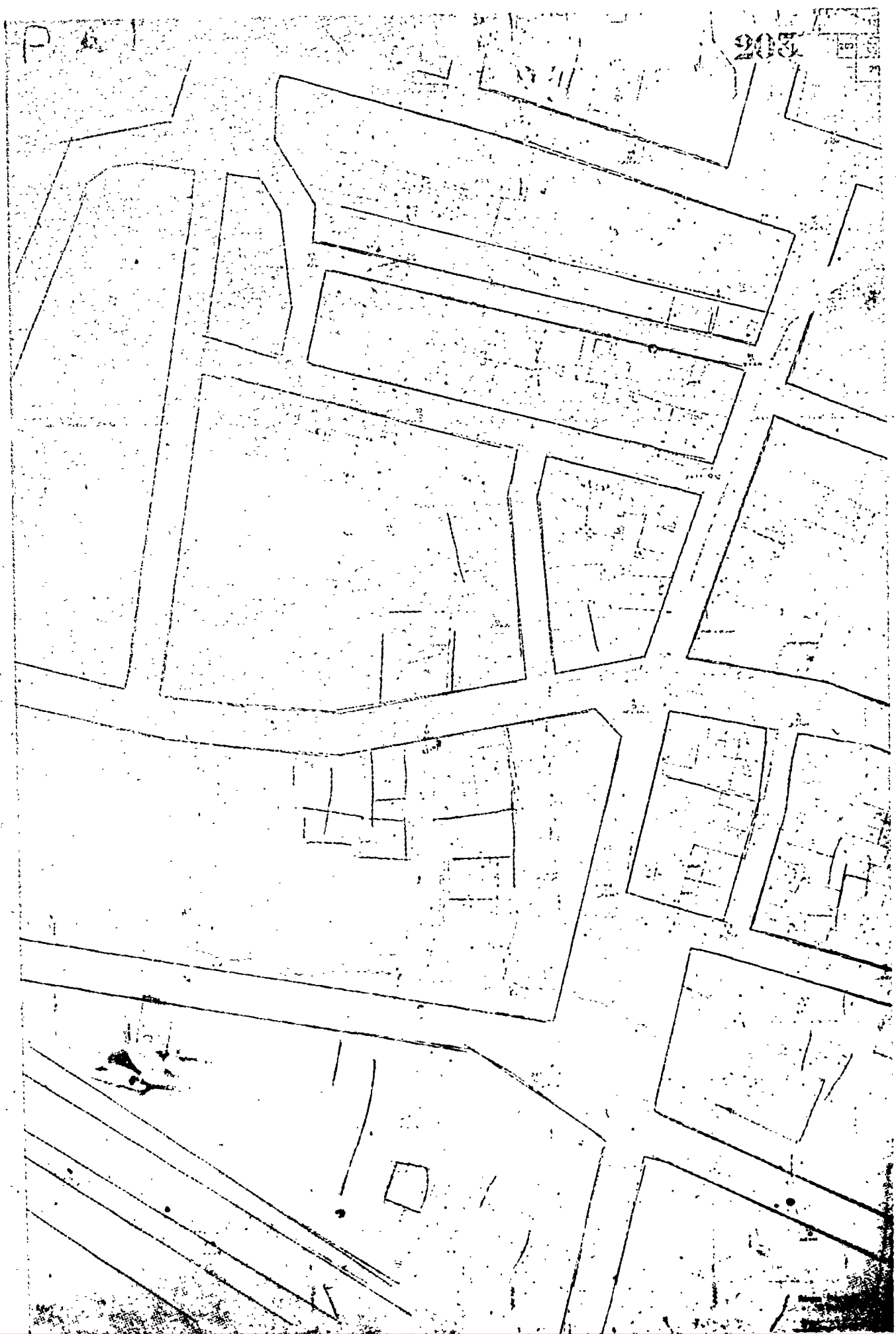
# ΠΑΤΡΑΙ

209



Κ. 22629/1970  
ΥΠΟΥΡΓΕΙΟ ΠΟΛΙΤΙΣΜΟΥ  
ΚΑΙ ΠΡΟΪΣΤΟΡΙΑΣ  
3 Αύγουστου 1970





(9)

Περὶ τροποποιήσεως τοῦ ρυμοτομικοῦ σχεδίου Ξάνθης.

**Ο ΠΡΟΕΔΡΟΣ  
ΤΗΣ ΕΛΛΗΝΙΚΗΣ ΔΗΜΟΚΡΑΤΙΑΣ**

Ἐχοντες ὑπ' ὄψει τὰς διατάξεις τοῦ ἀπὸ 17 Ἰουλίου 1923 Ν. Δ/τος «περὶ σχεδίων πόλεων κ.λπ.», ὡς μεταγενεστέρως ἐτροποποιήθησαν καὶ συνεπληρώθησαν καὶ εἰδικώτερον τῶν ἀρθρῶν 3,9,29 καὶ 70 αὐτοῦ, τὴν ὑπ' ἀριθμ. ΕΔ2/α/04/59/Φ.Θ.2.1.1./29.3.1978 ἀπόφασιν «περὶ μεταβιβάσεως ἀρμοδιότητων τοῦ Ἰπουργοῦ Δημοσίων Ἔργων εἰς τὸν Ἰφυπουργὸν τοῦ αὐτοῦ Ἰπουργείου» (Φ Ε Κ 282/Β) καὶ ἰδόντες τὴν ὑπ' ἀριθμ. 71/1977 πράξιν τοῦ Δημοτικοῦ Συμβουλίου Ξάνθης, τὴν ὑπ' ἀριθμ. 437/1978 γνωμοδότησιν τοῦ Συμβουλίου Δημοσίων Ἔργων (Τμήμα Μελετῶν) ὡς καὶ τὴν ὑπ' ἀριθμ. 590/1978 γνωμοδότησιν τοῦ Συμβουλίου τῆς Ἐπικρατείας, προτάσει τοῦ ἐπὶ τῶν Δημοσίων ἔργων Ἰφυπουργοῦ, ἀπεφασίσμεν :

\*Ἀρθρον 1.

Ἐγκρίνεται ἡ τροποποίησις τοῦ ρυμοτομικοῦ σχεδίου Ξάνθης εἰς τὸ ὑπ' ἀριθμ. 349 οἰκοδομικὸν τετράγωνον, ὡς καὶ ὁ

χαρακτηρισμὸς τοῦ ὑπὸ στοιχεῖα Α-Β-Γ-Δ-Α τμήματος αὐτοῦ, κειμένου εἰς τὴν συμβολὴν τῶν ὕδων Κλεμανσῶ καὶ Αἴμου, ὡς χώρου δι' ἀνέγερσιν κτιρίου Π.Ι.Κ.Π.Α., ὡς ἐμφαίνεται εἰς τὸ ὑπὸ τοῦ Γενικοῦ Διευθυντοῦ Οἰκισμοῦ τεθεωρημένον διὰ τῆς ὑπ' ἀριθμ. Γ. 22628/1978 πράξεως αὐτοῦ σχετικὸν πρωτότυπον διάγραμμα ὑπὸ κλίμακα 1 : 500, τοῦ ὁποίου συνοπτικὸν ἀντίτυπον δημοσιεύεται μετὰ τοῦ παρόντος.

\*Ἀρθρον 2.

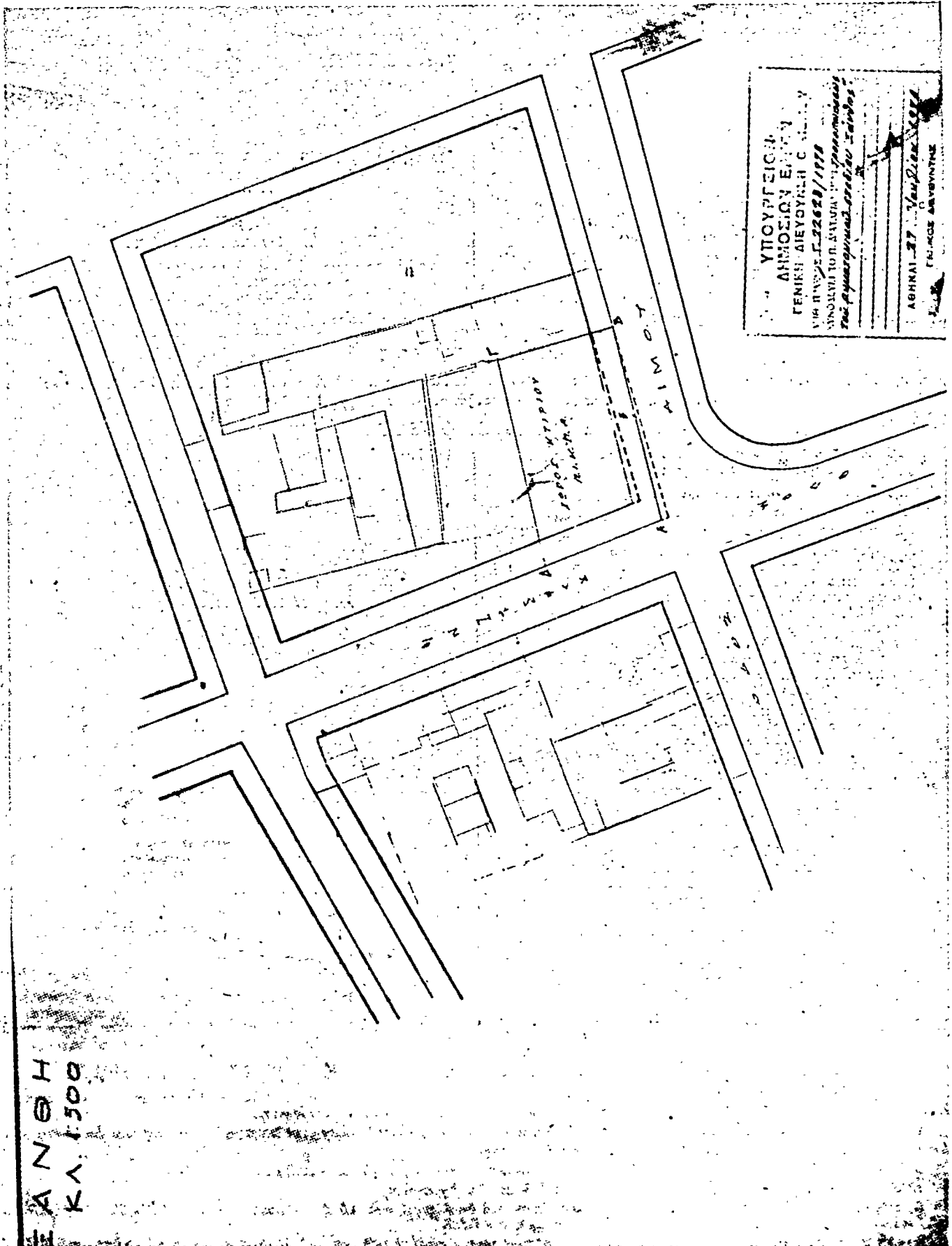
Τροποποιεῖται τὸ προκήπιον τῶν οἰκοπέδων τῶν κειμένων ἐντὸς τῆς ἐν ἀρθρῷ 1 τοῦ παρόντος τροποποιουμένης περιοχῆς καὶ ἐχόντων πρόσωπον ἐπὶ τῆς ὁδοῦ Αἴμου διὰ μετατοπίσεως, τοῦ πλάτους αὐτοῦ παραμένοντος πέντε (5) μέτρα, ὡς ἐν τῷ αὐτῷ σχεδίῳ ἐμφαίνεται.

Εἰς τὸν αὐτὸν ἐπὶ τῶν Δημοσίων Ἔργων Ἰφυπουργὸν, ἀνατίθεμεν τὴν δημοσίευσιν καὶ ἐκτέλεσιν τοῦ παρόντος Διατάγματος.

Ἐν Ἀθήναις τῇ 31 Ἰουλίου 1978

**Ο ΠΡΟΕΔΡΟΣ ΤΗΣ ΔΗΜΟΚΡΑΤΙΑΣ  
ΚΩΝΣΤΑΝΤΙΝΟΣ Δ. ΤΣΑΤΣΟΣ**

**Ο ΥΦΥΠΟΥΡΓΟΣ ΔΗΜΟΣΙΩΝ ἜΡΓΩΝ  
ΣΤΕΦΑΝΟΣ ΜΑΝΟΣ**



## Η ΓΕΝΙΚΗ ΔΙΕΥΘΥΝΣΗ ΤΟΥ ΕΘΝΙΚΟΥ ΤΥΠΟΓΡΑΦΕΙΟΥ

### ΓΝΩΣΤΟΠΟΙΕΙ ΟΤΙ:

Ἡ ἑτήσια συνδρομὴ τῆς Ἐφημερίδας τῆς Κυβερνήσεως, ἡ τιμὴ τῶν φύλλων τῆς ποὺ πουλοῦνται τμηματικὰ καὶ τὰ τέλη δημοσιεύσεων στὴν Ἐφημερίδα τῆς Κυβερνήσεως, καθορίσθηκαν ἀπὸ 1 Ἰανουαρίου 1974 ὡς ἀκολούθως:

#### Α' ΕΤΗΣΙΕΣ ΣΥΝΔΡΟΜΕΣ

1. Γιὰ τὸ Τεύχος Α' .....	Δραχ.	600
2. » » » Β' .....	»	700
3. » » » Γ' .....	»	500
4. » » » Δ' .....	»	1.000
5. » » » Νομικῶν Προσώπων Δ.Δ. κτλ .....	»	500
6. » » » Παράρτημα .....	»	300
7. » » » Ἀνωνύμων Ἐταιρειῶν κτλ....	»	3.000
8. » » Δελτίο Ἐμπορικῆς καὶ Βιομηχανικῆς Ἰδιοκτησίας .....	»	200
9. Γιὰ ὅλα τὰ τεύχη καὶ τὸ Δ.Ε.Β.Ι. ....	»	6.000

Οἱ ἄνθρωποι καὶ οἱ Κοινότητες τοῦ Κράτους καταβάλλουν τὸ 1/2 τῶν ἀνωτέρω συνδρομῶν.

Ἐπὶ τοῦ Ταμείου Ἀλληλοβοηθείας Προσωπικοῦ τοῦ Ἐθνικοῦ Τυπογραφείου (ΤΑΠΕΤ) ἀναλογοῦν τὰ ἑξῆς ποσά:

1. Γιὰ τὸ Τεύχος Α' .....	Δραχ.	30
2. » » » Β' .....	»	35
3. » » » Γ' .....	»	25
4. » » » Δ' .....	»	50
5. » » » Νομικῶν Προσώπων Δημοσίου Δικαίου κτλ .....	»	25
6. » » » Παράρτημα .....	»	15
7. » » » Ἀνωνύμων Ἐταιρειῶν κτλ. .	»	150
8. » » Δελτίο Ἐμπ. καὶ Βιομ. Ἰδιοκτησίας ..	»	10
9. Γιὰ ὅλα τὰ τεύχη .....	»	300

#### Β' ΤΙΜΗ ΦΥΛΛΩΝ

Ἡ τιμὴ πωλήσεως κάθε φύλλου, μέχρι 8 σελ., εἶναι 3 δραχ., ἀπὸ 9 ὡς 40 σελ. 8 δραχ., ἀπὸ 41 ὡς 80 σελ. 15 δραχ., ἀπὸ 81 σελ. καὶ ἀνω ἡ τιμὴ πωλήσεως κάθε φύλλου προσαυξάνεται κατὰ 15 δραχ. ἀνὰ 80 σελίδες.

#### Γ' ΤΕΛΗ ΔΗΜΟΣΙΕΥΣΕΩΝ

Ι. Στὸ Τεύχος Ἀνωνύμων Ἐταιρειῶν καὶ Ἐταιρειῶν Περιορισμένης Εὐθύνης:

Α'. Δημοσιεύματα Ἀνωνύμων Ἐταιρειῶν:

1. Τῶν δικαστικῶν πράξεων .....	Δραχ.	400
2. Τῶν καταστατικῶν Ἀνωνύμων Ἐταιρειῶν...	»	10.000
3. Τῶν τροποποιήσεων τῶν καταστατικῶν τῶν Ἀνωνύμων Ἐταιρειῶν .....	»	2.000
4. Τῶν ἀνακοινώσεων καὶ προσκλήσεων σὲ γενικὴ συνέλευσις, τῶν κατὰ τὸ ἀρθρο 32 τοῦ Ν. 3221/24 γινωστοποιήσεων, τῶν ἀνακοινώσεων, ποὺ προβλέπονται ἀπὸ τὸ ἀρθρο 59 παρ. 3 τοῦ Ν.Δ. 400/70 ἐπερὶ Ἀλλοδαπῶν Ἀσφαλιστικῶν Ἐταιρειῶν καὶ τῶν ἀποφάσεων τοῦ Διοικητικοῦ Συμβουλίου τοῦ ΕΛΤΑ, ποὺ ἀναφέρονται σὲ προσωρινὴ διατάξεις .....	»	1.000
5. Τῶν ἀνακοινώσεων τῶν ὑπὸ διάλυση Ἀνωνύμων Ἐταιρειῶν, κατὰ τὸ Β.Δ. 20/5/1939 ...	»	200
6. Τῶν ἰσολογισμῶν τῶν Ἀνωνύμων Ἐταιρειῶν .....	»	4.000
7. Τῶν συνοπτικῶν μηνιαίων καταστάσεων τῶν Τραπεζικῶν Ἐταιρειῶν .....	»	1.000
8. Τῶν ἀποφάσεων ἐπερὶ ἔγκρισως τιμολογίων τῶν Ἀσφαλιστικῶν Ἐταιρειῶν .....	»	600
9. Τῶν ὑπουργικῶν ἀποφάσεων ἐπερὶ παροχῆς ἀδείας ἐπεκτάσεως τῶν ἐργασιῶν Ἀσφαλιστικῶν Ἐταιρειῶν, τῶν ἐκθέσεων περιουσιακῶν στοιχείων Ἀνωνύμων Ἐταιρειῶν γενικὰ, καὶ τῶν ἀποφάσεων τοῦ Δ.Σ. τοῦ ΕΛΤΑ, μὲ τὴν ὁποίαν ἐγκρίνονται καὶ δημοσιεύονται οἱ κανονισμοὶ αὐτοῦ .....	»	4.000
10. Τῶν ἀποφάσεων ἐπερὶ παροχῆς πληρεξουσιοτήτος πρὸς ἀντιπροσώπουσιν ἐν Ἑλλάδι ἀλλοδαπῶν Ἐταιρειῶν καὶ τῶν ἀποφάσεων ἐπερὶ μεταβιβάσεως τοῦ χαρτοφυλακίου Ἀσφαλιστικῶν Ἐταιρειῶν κατὰ τὸ ἀρθρο 59 παρ. 1 τοῦ Ν.Δ. 400/70 .....	»	2.000
11. Τῶν ἀποφάσεων ἐπερὶ συγχωνεύσεως Ἀνωνύμων Ἐταιρειῶν .....	»	10.000

12. Τῶν ἀποφάσεων τῆς Ἐπιτροπῆς τοῦ Χρηματιστηρίου ἐπερὶ εἰσαγωγῆς χρεωγράφων εἰς τὸ Χρηματιστήριον πρὸς διαπραγμάτευσιν, συμφώνως πρὸς τὰς διατάξεις τοῦ ἀρθρου 2 παρ. 3 Α.Ν. 148/67 .....	Δραχ.	1.000
---	-------	-------

13. Τῶν ἀποφάσεων τῆς Ἐπιτροπῆς κεφαλαιαγορῆς ἐπερὶ διαγραφῆς χρεωγράφων εἰς τὸ Χρηματιστήριον, συμφώνως πρὸς τὰς διατάξεις τοῦ ἀρθρου 2 παρ. 4 Α.Ν. 148/1967 .....	»	1.000
---	---	-------

Β'. Δημοσιεύματα Ἐταιρειῶν Περιορισμένης Εὐθύνης:

1. Τῶν καταστατικῶν .....	»	1.000
2. Τῶν τροποποιήσεων τῶν καταστατικῶν ....	»	400
3. Τῶν ἀνακοινώσεων καὶ προσκλήσεων .....	»	200
4. Τῶν ἰσολογισμῶν .....	»	1.000
5. Τῶν ἐκθέσεων ἐπιτήσεως περιουσιακῶν στοιχείων .....	»	1.000

Γ'. Δημοσιεύματα Ἀλληλασφαλιστικῶν Συνεταιρισμῶν - Ἀλληλασφαλιστικῶν Ταμείων καὶ Φιλανθρωπικῶν Σωματείων:

1. Τῶν ὑπουργικῶν ἀποφάσεων ἐπερὶ χορηγίας ἀδείας λειτουργίας Ἀλληλασφαλιστικῶν Συνεταιρισμῶν - Ἀλληλασφαλιστικῶν Ταμείων .....	»	1.000
2. Τῶν ἰσολογισμῶν τῶν ἀνωτέρω Συνεταιρισμῶν, Ταμείων καὶ Σωματείων .....	»	1.000

II. Στὸ Τέταρτο τεύχος, τῶν δικαστικῶν πράξεων, προσκλήσεων καὶ λοιπῶν δημοσιεύσεων.

»	»	400
---	---	-----

Τὸ ποσοστὸ ἐπὶ τῶν τελῶν δημοσιεύσεων στὸ Τεύχος Ἀνωνύμων Ἐταιρειῶν καὶ Ἐταιρειῶν Περιορισμένης Εὐθύνης, ποὺ πρῆβη νὰ καταβάλλεται ἐπὶ τοῦ Ταμείου Ἀλληλοβοηθείας Προσωπικοῦ Ἐθνικοῦ Τυπογραφείου (ΤΑΠΕΤ), ὁρίσθηκα γενικὰ σὲ 5ο/ο.

#### Δ' ΚΑΤΑΒΟΛΗ ΣΥΝΔΡΟΜΩΝ - ΤΕΛΩΝ ΔΗΜΟΣΙΕΥΣΕΩΝ ΚΑΙ ΠΟΣΟΣΤΩΝ Τ.Α.Π.Ε.Τ.

- Οἱ συνδρομὲς τοῦ ἰσωτερικοῦ καὶ τὰ τέλη δημοσιεύσεων προκαταβάλλονται στὰ Δημόσια Ταμεία ἐναντι ἀποδεικτικοῦ εἰσπράξεως, τὸ ὅποιο φροντίζει ὁ ἐνδιαφερόμενος νὰ τὸ στείλει στὴν Ἐπιτροπὴ τοῦ Ἐθνικοῦ Τυπογραφείου.
- Οἱ συνδρομὲς τοῦ ἑξωτερικοῦ εἶναι δυνατὸ νὰ στέλνονται καὶ σὲ ἀνάλογο συνάλλαγμα μὲ ἑπιταγὴ ἐπ' ὄνοματι τοῦ Διευθυντῆ τῶν Διοικητικῶν καὶ Οἰκονομικῶν Ὑποθέσεων τοῦ Ἐθνικοῦ Τυπογραφείου.
- Τὸ ἐπὶ τοῦ ΤΑΠΕΤ ποσοστὸ ἐπὶ τῶν ἀνωτέρω συνδρομῶν καὶ τελῶν δημοσιεύσεων καταβάλλεται ὡς ἑξῆς:
  - στὴν Ἀθήνα: στὸ Ταμεῖο τοῦ ΤΑΠΕΤ (Κατάστημα Ἐθνικοῦ Τυπογραφείου),
  - στὴν ὑπάλληλος πῶλησις τοῦ Κράτους: στὰ Δημόσια Ταμεία καὶ ἀποδίδεται στὸ ΤΑΠΕΤ σύμφωνα μὲ τὴν 192378/3639/1947 (ΡΟΝΕΟ 185) καὶ 178048/5321/31.7.65 (ΡΟΝΕΟ 139) ἐγκύκλιος διαταγῆς τοῦ Γ.Λ.Κ.,
  - στὴν περιπτώσει συνδρομῶν ἑξωτερικοῦ: ὅταν ἡ ἀποστολὴ τους γίνεται μὲ ἑπιταγὴν, μὰ μ' αὐτὴν στέλνεται καὶ τὸ ἐπὶ τοῦ ΤΑΠΕΤ ποσοστὸ.

Ὁ Γενικὸς Διευθυντὴς  
ΒΑΣΙΛΕΙΟΣ ΣΤ. ΝΙΚΑΣ