



ΕΦΗΜΕΡΙΣ ΤΗΣ ΚΥΒΕΡΝΗΣΕΩΣ

ΤΗΣ ΕΛΛΗΝΙΚΗΣ ΔΗΜΟΚΡΑΤΙΑΣ

ΕΝ ΑΘΗΝΑΙΣ
ΤΗ 9 ΣΕΠΤΕΜΒΡΙΟΥ 1978

ΤΕΥΧΟΣ ΤΕΤΑΡΤΟΝ

ΑΡΙΘΜΟΣ ΦΥΛΛΟΥ
467

ΠΕΡΙΕΧΟΜΕΝΑ

ΑΠΑΛΛΟΤΡΙΩΣΕΙΣ

ΑΠΟΦΑΣΕΙΣ

Περί συμπλήρωσης της ΤΥ 2866/ΦΕ/28.6.78 απόφασης του Νομάρχη Λευκάδας. 1

ΠΟΛΕΟΔΟΜΙΑ

ΑΠΟΦΑΣΕΙΣ

Περί τροποποίησης του ρυμοτομικού σχεδίου Συκεών (Θεσσαλονίκης) διά του καθορισμού χώρου δι' ανέγερσιν σχολείου. 2

Περί 1) απορρίψεως ενστάσεως και 2) κυρώσεως των από 4 Μαρτίου 1978 και 20 Ιουλίου 1978 ενστάσεων καθορισμού των όριων οικισμού Ρωμανού Έλεγκύστρας Πατρών Ν. Αχαΐας, που προϋπάρχει του έτους 1923. 3

Περί τροποποίησης σχεδίου οικισμού 'Αγίας Τριάδος Ν. Ήμαθίας. 4

ΑΝΑΚΟΙΝΩΣΕΙΣ

Περί παρακαταθέσεως αποζημιώσεως λόγω ρυμοτομίας και αμοιβαίας αποστέσεως υποχρεώσεων προς αποζημιώσιν λόγω προσκυρώσεων, κατόπιν συμφηρισμού. 5

Περί ειδοποίησης της γενομένης παρακαταθέσεως αποζημιώσεως προσκυρωθέντων τμημάτων οικοπέδων εν Γρεβενοίς. 6

ΑΠΑΛΛΟΤΡΙΩΣΕΙΣ

ΑΠΟΦΑΣΕΙΣ

Αριθ. ΤΥ 3480/ΦΕ (1)

Περί συμπλήρωσης της ΤΥ 2866/ΦΕ/28.6.78 απόφασης του Νομάρχη Λευκάδας

Ο ΝΟΜΑΡΧΗΣ ΛΕΥΚΑΔΑΣ

Έχοντας υπόψη :

1. Την απόφασή μας αριθ. ΤΥ 2866/ΦΕ/28.6.78 «περί αναγκαστικής απαλλοτριώσεως ακινήτων Κοιν. 'Αγίου Πέτρου στη θέση «Πόντι» γιά την κατασκευή της επαρχ. οδού 'Αγίου Πέτρου - Βασιλικής».

2. Το Α.6394/2860/17.7.78 έγγραφο του Υπουργείου Οικονομικών, αποφασίζουμε :

Συμπληρώνοντας την ΤΥ 2866/ΦΕ/28.6.78 απόφασή μας, μετά τις λέξεις «της επαρχιακής οδού 'Αγίου Πέτρου - Βασιλικής» αναγράφουμε ότι το έμβαδόν της απαλλοτριούμενης εκτάσεως είναι συνολικώς 7.820 τετραγ. μέτρα.

Η απόφαση αυτή να δημοσιευθεί στην Έφημερίδα της Κυβερνήσεως

Λευκάδα, 12 Αυγούστου 1978

Ο Νομάρχης
κ.ά.α.

ΜΙΧ. ΚΑΛΚΑΝΔΗΣ

ΠΟΛΕΟΔΟΜΙΑ

ΑΠΟΦΑΣΕΙΣ

Αριθ. Γ. 21103/1805

(2)

Περί τροποποίησης του ρυμοτομικού σχεδίου Συκεών (Θεσσαλονίκης) διά του καθορισμού χώρου δι' ανέγερσιν σχολείου.

Ο ΥΠΟΥΡΓΟΣ ΔΗΜΟΣΙΩΝ ΕΡΓΩΝ

Έχοντας υπ' όψει :

1. Τας διατάξεις : α) του από 17.7.1923 Ν.Δ/τος «περί σχεδίων πόλεων κ.λ.π. «ως μεταγενεστέρως έτροποποιήθησαν και συνεπληρώθησαν», και ειδικότερον του άρθρου 29 αυτού και β) της παρ. 2 του άρθρου 4 του Νόμου 622 1977 (ΦΕΚ 171Α').

2. Την υπ' αριθμ. ΕΔ2/α/04/Φ.Θ.2.1.1./29.3.78 απόφασιν «περί μεταβιβάσεως αρμοδιοτήτων του Υπουργού Δημοσιών Έργων εις τον Υφυπουργόν του αυτού Υπουργείου» (Φ.Ε.Κ. 282/Β').

3. Τα υπ' αριθμ. 424/11.8.77 και 1100/14.1.78 έγγραφα του 'Οργανισμού Σχολικών Κτιρίων.

4. Την υπ' αριθμ. 327/1978 γνωμοδότησιν του Συμβουλίου Δημ. Έργων (Τμήμα Μελετών), αποφασίζομεν :

Έγκρίνεται η τροποποίησις του ρυμοτομικού σχεδίου Συκεών (Θεσσαλονίκης) εις τον Συνοικισμόν Ροδοχωρίου διά τροποποίησης του υπ' αριθμ. 83 χώρου του εγκριθέντος δι' ανέγερσιν Δημοτικού Σχολείου διά του από 9.9.1970 Β.Δ/τος «περί τροποποίησης του ρυμοτομικού σχεδίου Συκεών (Θεσσαλονίκης) και τροποποίησης του ποσοστού καλύψεως οικοπέδων τινών αυτού (ΦΕΚ 245/Δ'), ως εμφαίνεται εις το υπό του Γενικού Διευθυντού Οικισμού, τεθωρημένον διά της υπ' αριθμ. Γ.21103/1978 πράξεως αυτού σχετικόν πρωτότυπον διάγραμμα υπό κλίμακα 1 : 500 του όποιου συνοπτικόν αντίτυπον δημοσιεύεται μετά της παρούσης.

Η παρούσα δημοσιευθήτω διά της Έφημερίδος της Κυβερνήσεως.

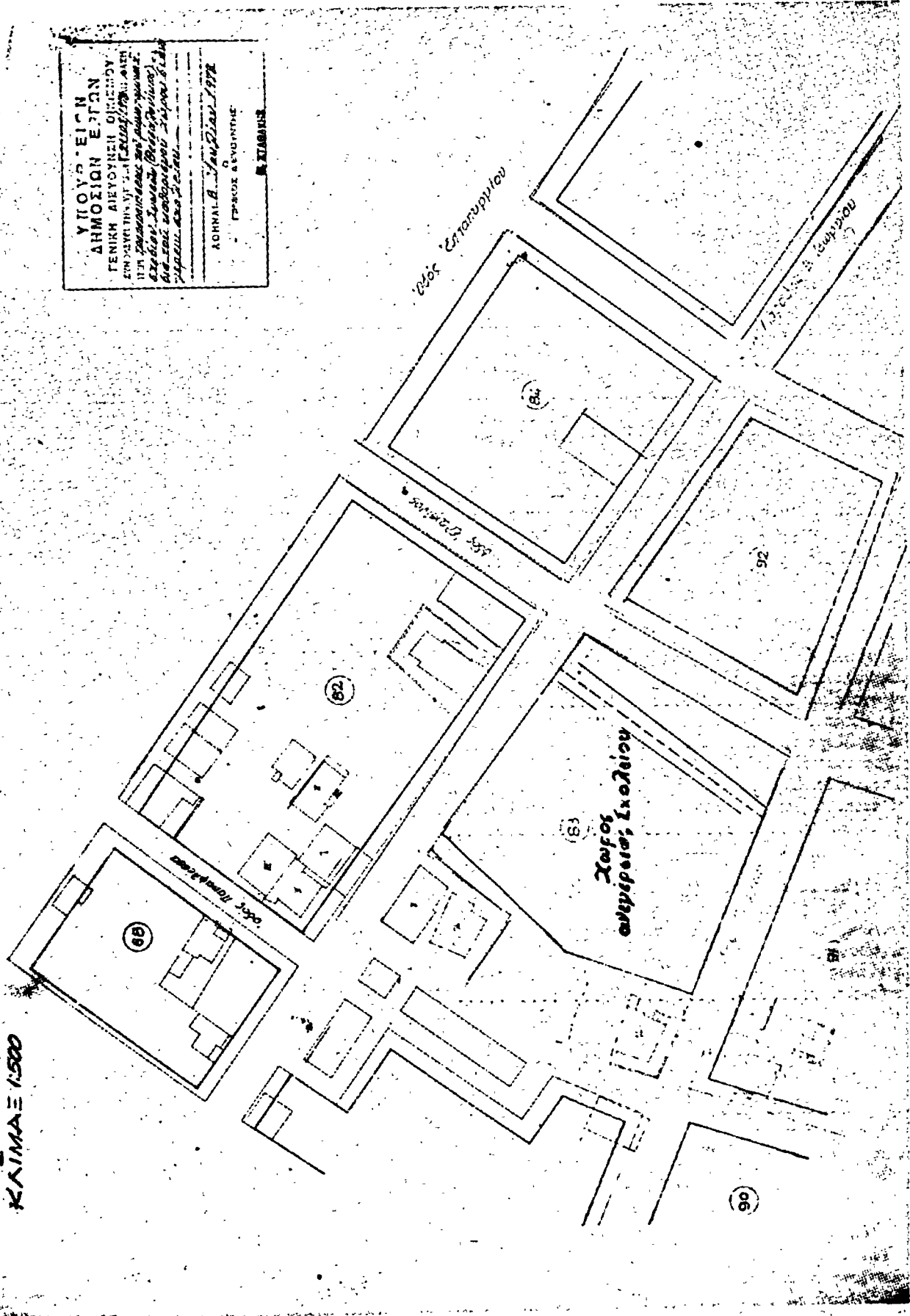
Έν Αθήναις τη 8 Ιουλίου 1978

Ο ΥΠΟΥΡΓΟΣ
ΣΤΕΦΑΝΟΣ ΜΑΝΟΣ

ΥΠΟΥΡΓΕΙΟΝ
 ΔΗΜΟΣΙΩΝ ΕΡΓΩΝ
 ΓΕΝΙΚΗ ΔΙΕΥΘΥΝΣΗ ΔΙΟΙΚΗΣΕΩΣ
 ΤΜΗΜΑ ΣΥΜΒΟΥΛΕΥΣΕΩΣ ΚΑΙ ΜΕΛΕΤΩΝ
 ΕΡΓΑΤΕΙΑ ΣΥΜΒΟΥΛΕΥΣΕΩΣ ΚΑΙ ΜΕΛΕΤΩΝ
 ΑΡΧΗΤΕΚΤΟΝΙΚΗΣ ΚΑΙ ΜΕΛΕΤΩΝ
 ΑΡΧΗΤΕΚΤΟΝΙΚΗΣ ΚΑΙ ΜΕΛΕΤΩΝ

ΑΡΧΗΤΕΚΤΟΝΟΣ
 Γ. ΚΑΡΑΓΙΩΡΓΙΩΤΗΣ
 Κ. ΚΑΡΑΓΙΩΡΓΙΩΤΗΣ

ΑΝΙΣΟΜΕΤΡΗΤΗΤΑ ΘΕΣΙΝΙΚΗ
 ΕΥΜΕΤΡΗΣΑ ΡΟΔΟΧΑΡΟΥ
 ΚΛΙΜΑΞ 1.500



Άριθ. Η. 9154

(3)

Περὶ 1) ἀπορρίψεως ἐνστάσεως καὶ 2) κυρώσεως τῶν ἀπὸ 4 Μαρτίου 1978 καὶ 20 Ἰουλίου 1978 ἐκθέσεων καθορισμοῦ τῶν ὁρίων οἰκισμοῦ Ρωμανοῦ Ἐλκυστρας Πατρῶν, Ν. Ἀχαΐας πού προϋπάρχει τοῦ ἔτους 1923.

Ο ΝΟΜΑΡΧΗΣ ΑΧΑΪΑΣ

Ἐχοντας ὑπόψη :

1. Τὶς διατάξεις τοῦ ἀπὸ 17.7.1923 Ν.Δ. «περὶ σχεδίων πόλεων κωμῶν καὶ συνοικισμῶν τοῦ Κράτους καὶ οἰκοδομῆς αὐτῶν».

2. Τὶς διατάξεις τῆς Ε. 35400/6.12.1975 ἀποφάσεως τοῦ Ἐπιτελείου Δημοσίων ἔργων Ἰπηρεσίας Οἰκισμοῦ «περὶ τοῦ τρόπου καθορισμοῦ ὁρίων οἰκισμῶν προϋφισταμένων τοῦ ἔτους 1923 στερουμένων σχεδίων ρυμοτομίας».

3. Τὴν ἀπόφασή μας ἀρ. Η. 599/25.1.1977, μετὰ τὴν ὁποία συγκροτήθηκε ἡ ἐπιτροπὴ πού προβλέπεται ἀπὸ τὴν παρ. 2 τῆς Ε. 35400/6.12.1976 ἀποφάσεως τοῦ Ἐπιτελείου Δημ. ἔργων.

4. Ἡ ἀπὸ 4 Μαΐου 1978 ἐκθεση καθορισμοῦ τῶν ὁρίων τοῦ οἰκισμοῦ Ρωμανοῦ Ἐλκυστρας Πατρῶν προϋφισταμένου τοῦ ἔτους 1923, μετὰ τοπογραφικὸ σκαρίφημα, τὸ ὁποῖο συντάχθηκε ἀπὸ τὴν ἀρμόδια ἐπιτροπὴ, μαζί μετὰ τὴν ἀπὸ 20 Ἰουλίου 1978 συμπληρωματικὴ ἐκθεση, ἡ ὁποία συντάχθηκε μετὰ τὴν ἐξέταση τῶν ἐνστάσεων.

5. Τὴ σύμφωνη γνωμοδότηση τοῦ Ν.Σ.Δ.Ε., ἡ ὁποία διατυπώθηκε στὸ 13/37/21.7.78 πρακτικὸ του, μετὰ τὸ ὁποῖο γνωμοδοτεῖ : α) νὰ κυρωθοῦν οἱ ἀπὸ 4.5.78 καὶ 20.7.78 ἐκθέσεις καθορισμοῦ τῶν ὁρίων τοῦ οἰκισμοῦ Ρωμανοῦ Ἐλκυστρας Πατρῶν, διότι πρόκειται περὶ συγκροτημένου οἰκισμοῦ κ.λπ., καὶ β) νὰ ἀπορριφθεῖ ἡ ἐνστάση τοῦ Κων. Καραβιώτη περὶ ἐντάξεως εἰς τὰ ὅρια οἰκισμοῦ οἰκοπεδικῆς ἐκτάσεως, γιατί πρόκειται γιὰ ἐκταση μεγάλῃ χωρὶς οἰκοδομῆς, ἀποφασίζουμε :

1) Ἀπορρίπτουμε τὴν ἐνστάση τοῦ Κων. Καραβιώτη γιατί πρόκειται γιὰ ἐκταση μεγάλῃ χωρὶς οἰκοδομῆς. 2) Κυρώνουμε τὶς ἀπὸ 4 Μαΐου 1978 καὶ 20 Ἰουλίου 1978 ἐκθέσεις ἐπιτροπῆς καθορισμοῦ ὁρίων οἰκισμῶν πού προϋπάρχουν τοῦ ἔτους 1923, καὶ δὲν ἔχουν σχέδια ρυμοτομίας, μετὰ τὶς ὁποῖες καθορίζουμε τὰ ὅρια τοῦ οἰκισμοῦ Ρωμανοῦ Ἐλκυστρας Πατρῶν καὶ εἰδικότερα ὅπως ἐμφαίνονται αὐτὰ στὸ ἀπὸ 4 Μαΐου 1978 τοπογραφικὸ σκαρίφημα τῆς ἴδιας ἐπιτροπῆς, τὸ ὁποῖο εἶναι θεωρημένο ἀπὸ τὸν Δ/ντὴ Τεχν. Ἰπέρ. Νομοῦ Ἀχαΐας καὶ περικλείει μετὰ κόκκινη γραμμὴ τὴν περιοχὴ πού ὁρίζεται μετὰ τὰ στοιχεῖα Σ1 - Σ2.....Σ45 Σ1 καὶ περικλείει μετὰ πράσιν γραμμὴ τὴν περιοχὴ πού ὁρίζεται μετὰ τὰ στοιχεῖα Σ28....Σ29.

Ἡ ἀπόφαση αὐτὴ μετὰ τοπογραφικὸ σκαρίφημα νὰ δημοσιευθεῖ στὴν Ἐφημερίδα τῆς Κυβερνήσεως.

Πάτρα, 31 Ἰουλίου 1978

Ὁ Νομάρχης
Ν. ΧΑΝΟΣ

ΕΚΘΕΣΗ

Καθορισμοῦ ὁρίων οἰκισμοῦ Ρωμανοῦ τῆς Κοινότητος Ἐλεγκυστρας πού προϋπάρχει πρὶν ἀπὸ τὸ ἔτος 1923.

Οἱ 1. Κων/νος Ἀλεξάνδρης Πολιτικὸς Μηχανικὸς Δ/σεως Τ.Ἰ.Ν. Ἀχαΐας

2. Γεώργιος Καμάρας Ἐργοδηγὸς Δ/σεως Τ.Ἰ.Ν. Ἀχαΐας.

3. Γεώργιος Παναγόπουλος Πρόεδρος Κοινότητος πού ἀποτελοῦμε τὴν ἐπιτροπὴ πού ὁρίσθηκε ἀπὸ τὸν Νομάρχην Ἀχαΐας μετὰ τὴν ἀπόφαση ἀριθμ. Η. 599/25.1.1977 γιὰ τὸν καθορισμὸ τῶν ὁρίων τῶν οἰκισμῶν Ν. Ἀχαΐας πού ὑπάρχουν πρὶν ἀπὸ τὸ ἔτος 1923.

Ἐχοντας ὑπόψη :

1. Τὶς διατάξεις τῆς ἀποφάσεως τοῦ Ἐπιτελείου Δημ. ἔργων ἀριθμ. Ε. 35400/6.12.75 γιὰ τὸν τρόπο πού πρέπει νὰ καθορίζονται τὰ ὅρια τῶν οἰκισμῶν πού ὑπάρχουν πρὶν ἀπὸ τὸ ἔτος 1923.

2. Τὸ ἀριθ. 297/30.9.1977 ἔγγραφο τῆς Κοινότητος.

2α. Τὴν ἀπὸ 7.1.1978 αἴτηση ἐνδιαφερομένων.

3. Τὴν πρόσκλησή μας ἀριθμ. 411642/77/78 μετὰ ἀπὸ τὴν ὁποία ἐγίνε αὐτοψία στὶς 2.3.1978 στὴν παραπάνω περιοχὴ, προκειμένου νὰ διαπιστωθεῖ ἂν ὑπάρχουν οἰκοδομῆς, οἱ ὁποῖες μποροῦν νὰ θεωρηθοῦν ὅτι συγκροτοῦν οἰκισμὸ πού εἶχε ἀρχίσει νὰ ὑπάρχει πρὶν ἀπὸ τὸ ἔτος 1923 σύμφωνα μετὰ τὴν ἀπόφαση τοῦ Ἐ.Δ.Ε.Ε. 35400/75, συντάσσουμε αὐτὴ τὴν ἐκθεση καὶ καθορίζουμε τὰ ὅρια τοῦ οἰκισμοῦ Ρωμανοῦ τῆς Κοινότητος Ἐλεγκυστρας, ὅπως αὐτὰ φαίνονται στὸ διάγραμμα πού συνοδεύει τὴν ἐκθεση, ἀναφερόμενοι στὶς οἰκοδομῆς πού περικλείονται ἀπὸ τὴν κόκκινη γραμμὴ καὶ ὁρίζοντα ἀπὸ τὰ στοιχεῖα Σ1, Σ2.....Σ45, Σ1.

Πάτρα, 4 Μαΐου 1978

Ἡ Ἐπιτροπὴ

1) ΚΩΝ/ΝΟΣ ΑΛΕΞΑΝΔΡΗΣ

2) ΓΕΩΡΓΙΟΣ ΚΑΜΑΡΑΣ

3) ΓΕΩΡΓΙΟΣ ΠΑΝΑΓΟΠΟΥΛΟΣ

ΕΘΕΩΡΗΘΗ

Πάτρα, 4 Μαΐου 1978

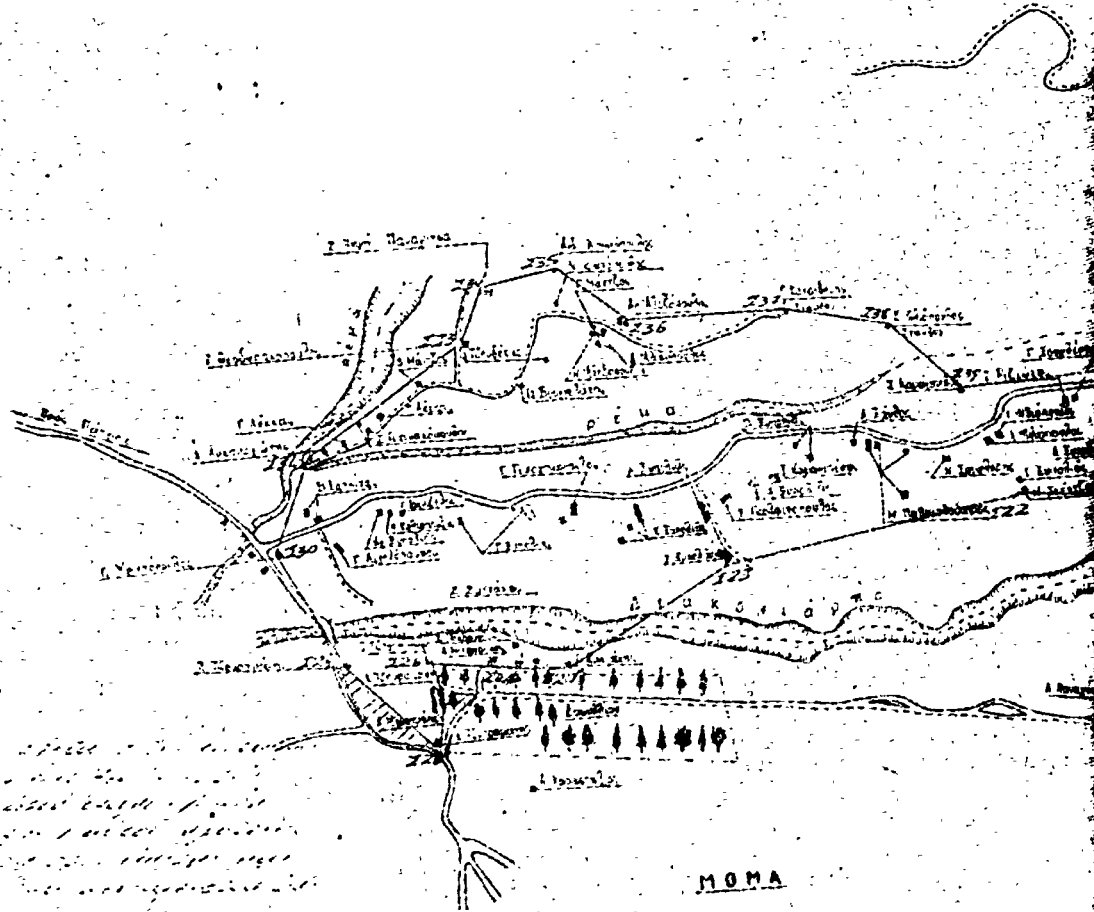
Ὁ Δ/ντὴς Τ. Ἰ. Ν. Ἀχαΐας
ΑΝΔΡ. ΓΕΩΡΓΙΑΝΤΟΠΟΥΛΟΣ

Ἐπιθ/τῆς Δ.Ε. 2ουβ

ΤΟΠΟΓΡΑΦΙΚΟΝ ΔΙΑΓΡΑΜΜΑ ΠΕΡΙΟΧΗΣ ΚΟΙΝΟΤΗΤΟΣ ΡΟΜΑΪΟΥ ΠΑΤΡΩΝ

ΚΛΙΜΑΣ 1:5000

*Τὸ τοπογραφικὸν αὐτὸ σχέδιον ἐστὶν
ἀπὸ 4-5 ρ 20-7/1978 ἡμερῶν
ἐστὶν ἀρμόδιον 20.500.47.*




*Ἡ κλίμας αὐτὴ ἐστὶν ἀπὸ 4-5 ρ 20-7/1978 ἡμερῶν
ἐστὶν ἀρμόδιον 20.500.47.*

*Ἡ κλίμας αὐτὴ ἐστὶν ἀπὸ 4-5 ρ 20-7/1978 ἡμερῶν
ἐστὶν ἀρμόδιον 20.500.47.*

*Ἡ κλίμας αὐτὴ ἐστὶν ἀπὸ 4-5 ρ 20-7/1978 ἡμερῶν
ἐστὶν ἀρμόδιον 20.500.47.*

Τα όρια των δήμων Καλαμάρας Καλαμάρας
Καλαμάρας και αποδέχεται τον έργο 1973
Καλαμάρας σύμφωνα με την Κ. 25400/6-12-75
 απόφαση κ. Υφ. του Δ. Κ. 226 των άρθρων 1 και 2
 της απόφασης αυτής και αναπροσαρτάται με την
 11598/25-1-1977 απόφαση κ. Νομαρχία Αγίας
 και αναπροσαρτάται της κεντρικής και αναπροσαρτάται με
 την έγκριση του κ. Υφ. του Δ. Κ. 226 των άρθρων 1
 και 2 της 11598/25-1-1977

1. Κατάργηση δήμου Καλαμάρας με 31 οικισμούς
2. Κατάργηση δήμου Καλαμάρας με 81 οικισμούς
3. Κατάργηση δήμου Καλαμάρας με 11 οικισμούς



ΠΑΤΡΑΙ ΦΕΒΡΟΥΑΡΙΟΣ 1978

Ο ΣΥΝΤΑΞΤΗΣ

ΝΙΚΟΛΑΟΣ ΔΕΛΝΑΡΙΟΥΠΟΛΙΤΗΣ
 ΔΙΕΥΘΥΝΤΗΣ
 ΔΕΛΤΑΚΕΣ - ΚΑΛΑΜΑΡΙΑ
 Π.Μ. Π.Τ. Π. 1130
 ΠΑΤΡΑΙ ΤΥΠΟΓΡ. 28
 ΤΗΛ. 40027 - 40028 - 40029

: Άριθ. ΤΥ 7512

(4)

Περί τροποποίησης σχεδίου οικισμού 'Αγίας Τριάδος, Ν. Ημαθίας.

Ο ΝΟΜΑΡΧΗΣ ΗΜΑΘΙΑΣ

Έχοντας υπόψη :

1. Τις διατάξεις του από 17.7.23 Ν.Δ. «περί σχεδίων πόλεων κωμών κλπ.».
2. Τόν Α.Ν. 314/68 «περί παροχής εις τόν Υ.Β.Ε. και τούς Νομάρχας αρμοδιότητος επί θεμάτων έγκρισεως επέκτασεως ή τροποποίησης σχεδίων πόλεων και κωμών» όπως τροποποιήθηκε με τὸ 1018/71 Ν.Δ.
3. Τήν 20/78 απόφαση του Δημοτικού Συμβουλίου Κοινοτήτας Π. Προδρόμου περί τροποποίησης του σχεδίου του οικισμού «'Αγίας Τριάδος στο Ο.Τ. 12α και χαρακτηρισμού του χώρου για την ανέγερση 'Αγροτικού Ιατρείου.

4. Τή γνώμη του Νομαρχιακού Συμβουλίου Δημ. Έργων Ν. Ημαθίας (πρακτικό 9ο θέμα 1ο) τής συνεδρίασεως τής 21.7.78 υπέρ τής τροποποίησης του σχεδίου του οικισμού 'Αγίας Τριάδος στο Ο.Τ. 12α και τόν χαρακτηρισμό μέρους αυτού για την ανέγερση 'Αγροτικού Ιατρείου και μέρους για διαμόρφωση πλατείας, αποφασίζουμε :

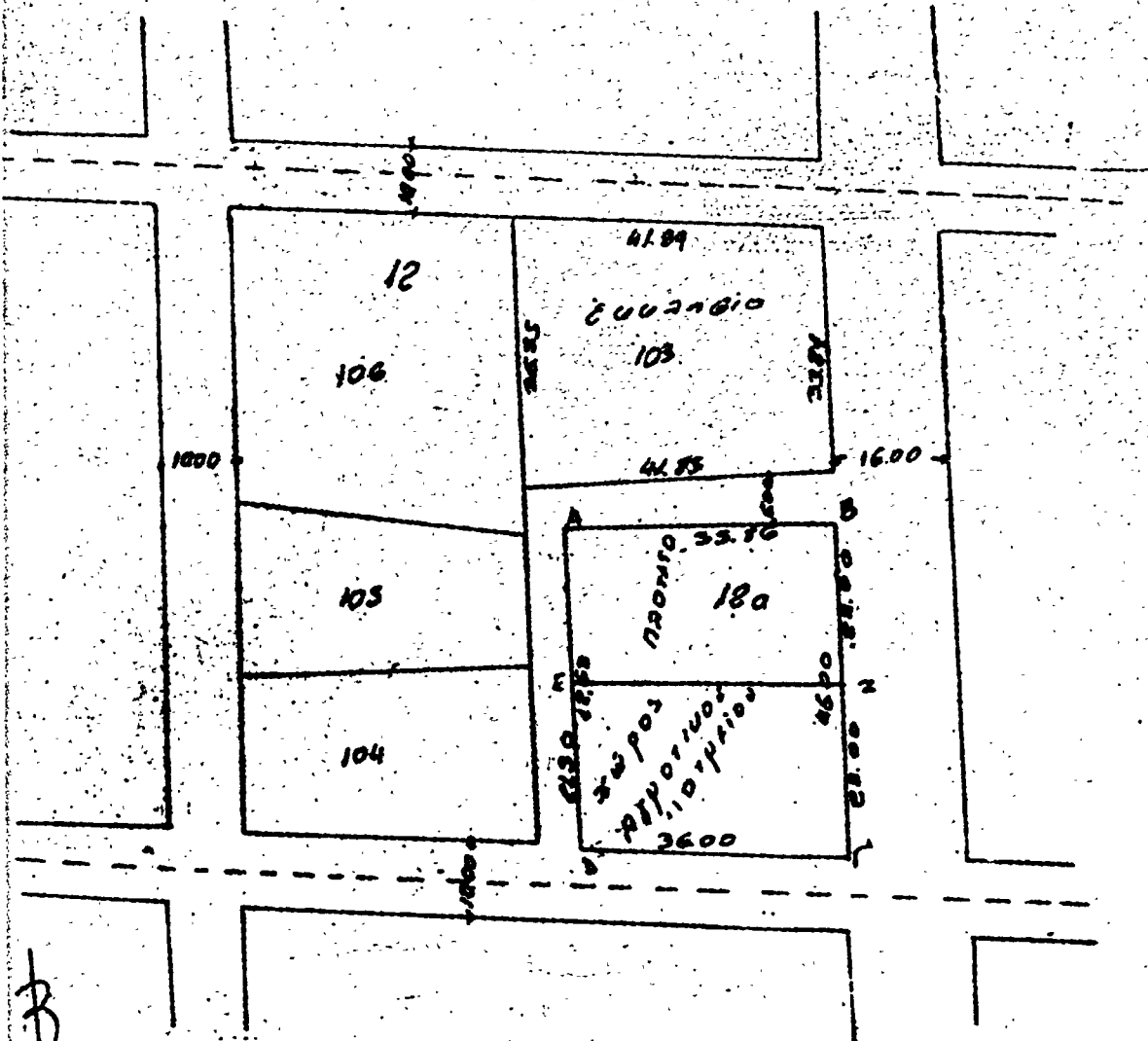
Έγκρίνουμε την τροποποίηση του σχεδίου του οικισμού 'Αγίας Τριάδος στο Ο.Τ. 12α και τόν χαρακτηρισμό του χώρου Ε-Ζ-Γ-Δ-Ε για την ανέγερση 'Αγροτικού Ιατρείου και τὸ χώρο Α-Β-Ζ-Ε-Α για την διαμόρφωση πλατείας, όπως φαίνεται στο θεωρημένο τοπογρ. διάγραμμα από τὸ Δ/ντή Τεχν. Έπιτηρειῶν Ν. Ημαθίας.

Ἡ απόφαση αὐτή νά δημοσιευθεῖ στην 'Εφημερίδα τής Κυβερνήσεως.

Βέροια, 8 Αύγουστου 1978

Ὁ Νομάρχης
ΓΕΩΡΓΙΟΣ ΓΙΑΝΝΟΠΟΥΛΟΣ

ΤΟΠΟΓΡΑΦΙΚΟ ΣΧΗΜΑ
ΔΙΑ ΤΗΝ ΑΝΕΓΕΡΣΗ ΑΓΡΟΤΙΚΟΥ
ΙΔΙΟΚΤΗΤΟΥ ΒΑΣΕΙ ΤΗΣ 7512/78
ΑΠΟΦΑΣΕΩΣ ΗΟΜΑΡΧΟΥ ΗΜΑΘΙΑΣ



Ε Ο ΕΩΡΗΘ

Τ.Υ.Η. Ημαθίας

ΕΛΛΗΝΙΚΗ ΔΗΜΟΚΡΑΤΙΑ
 ΥΠΟΥΡΓΕΙΟ ΠΕΡΙΧΕΙΡΣΗΣ ΚΑΙ
 ΣΥΝΤΗΡΣΗΣ ΚΤΙΡΙΩΝ
 ΚΑΙ ΜΝΗΜΕΙΩΝ
 ΓΕΝΙΚΗ ΔΙΕΥΘΥΝΣΗ
 ΔΙΕΥΘΥΝΣΗ ΠΑΡΑΔΟΧΟΝΑΝΤΙ
 ΚΑΙ ΕΚΜΕΤΕΩΣ ΜΝΗΜΕΙΩΝ

ΑΝΑΚΟΙΝΩΣΕΙΣ

(5)

Περὶ παρακαταθέσεως ἀποζημιώσεως λόγω ρυμοτομίας καὶ ἀμοιβαίας ἀποσβέσεως ὑποχρεώσεων πρὸς ἀποζημιώσιν λόγω προσκυρώσεων, κατόπιν συμφηρισμοῦ.

Δυνάμει τῆς ὑπ' ἀριθμ. 10617/77 ὀριστικῆς ἀποφάσεως τοῦ Πολυμελοῦς Πρωτοδικείου Ἀθηνῶν καταστάσεως τελεσιδικίου καθωρίσθησαν ὀριστικαὶ τιμαὶ μονάδος ἀποζημιώσεως δι' ἀκίνητα ἀναγκαστικῶς ἀπαλλοτριωθέντα, τακτοποιηθέντα, καὶ προσκυρωθέντα ἐμφαινόμενα εἰς τὴν ὑπ' ἀριθμ. 20/1969 πράξιν προσκυρώσεως, τακτοποιήσεως καὶ ἀναλογισμοῦ ἀποζημιώσεως τοῦ Γραφείου Πολεοδομίας Ἀθηνῶν. Εἰς ἐκτέλεσιν τῶν ἀνωτέρω ἐπιταγθέντων ἡ Στυλιανὴ σύζυγος Χρήστου Χουρμούζη παρακέραιεν ὑπὲρ τῶν διὰ δικαστικῆς ἀποφάσεως ἀναγνωρισθησάντων δικαιούχων δρχ. ὀκτὼ χιλιάδας ἑπτακοσίας ἐξήκοντα (8.760) εἰς ἀποζημιώσιν μέτρων τετραγωνικῶν δέκα ἑπτὰ καὶ πενήκοντα ἑκατοστὰ (17,50) ἐκδοθέντος τοῦ ὑπ' ἀριθμ. 485688/4.3.78 Γραμματίου Συστάσεως Παρακαταθήκης τοῦ Ταμείου Παρακαταθηκῶν καὶ Δανείων Ἀθηνῶν. Ἐπίσης ἐπῆλθεν ἀμοιβαία ἀπόσβεςις ὑποχρεώσεων πρὸς ἀποζημιώσιν διὰ μέτρα τετραγωνικὰ τριακόσια εἴκοσι (320) κατόπιν δηλώσεως συμφηρισμοῦ γενομένης ὑπὸ τῆς Στυλιανῆς συζ. Χρ. Χουρμούζη, δυνάμει τοῦ ὑπ' ἀριθμ. 49762/7.6.78 συμβολαίου τοῦ Συμ/φου Ἀθηνῶν Κωνσταντίνου Κωνσταντινίδη λόγω ἀμοιβαίων, ἰσαξίων, ὁμοειδῶν καὶ ληξιπροθέσμων ἀνταπαιτήσεων μεταξὺ ἀφ' ἑνὸς Στυλιανῆς συζ. Χαρ. Χαρμούζη καὶ ἀφ' ἑτέρου Ὀλγας, Εὐθυμίας, Ἀννης καὶ Ἀγγελικῆς ἀπάντων θυγατέρων Ἀποστόλου Στάση, κατὰ τὴν ἀνωτέρω ἀναφερθεῖσαν ἀπόφασιν.

Ἡ παροῦσα δημοσιευθῆτω εἰς τὴν Ἐφημερίδα τῆς Κυβερνήσεως πρὸς γνῶσιν τῶν ἐνδιαφερομένων καὶ διὰ τὰς νομίμους συνεπείας.

Ἐν Ἀθήναις τῇ 25 Ἰουλίου 1978

Ὁ πληρεξούσιος δικηγόρος
ΜΑΡΙΟΣ Γ. ΒΑΣΙΛΟΠΟΥΛΟΣ

(Ἀριθμὸς τριπλοτύπου Γ' ταμείου Εἰσπράξεων Ἀθηνῶν 23135/19.8.78).

(6)

Περὶ εἰδοποιήσεως τῆς γενομένης παρακαταθέσεως ἀποζημιώσεως προσκυρωθέντων τμημάτων οἰκοπέδων ἐν Γρεβενοῖς.

Ὁ Σπυρίδων Δημητρίου Μπάμπος, κάτοικος Γρεβενῶν, γνωστοποιεῖ ὅτι κατέθεσεν εἰς τὸ Ταμεῖον Παρακαταθηκῶν Γρεβενῶν, ἐκδοθέντων τῶν ὑπ' ἀριθμοὺς 6073/5.8.1978, 6076/5.8.1978 καὶ 6077/5.8.1978 Γραμματίων Συστάσεως Παρακαταθήκης, τὰ ποσὰ τῶν δώδεκα χιλιάδων τετρακοσίων ἐξήκοντα ὀκτὼ (12.468), χιλίων ἑκατὸν ἑβδομήκοντα ἑξ (1.176) καὶ ἑκατὸν τεσσαράκοντα (140) ἀντιστοίχως ὑπὲρ τῶν : 1) Χρήστου Δ. Παπαϊωάννου, κατοικοῦ Θεσσαλονίκης (Παλαιῶν Πατρῶν 2), 2) Εὐγενίης Σάββα Σεβαστιάδου δι' ἑαυτὴν καὶ ὡς νομίμου κληρονόμου τῆς ἀδελφῆς τῆς Χριστίνας Σεβαστιάδου, κατοικοῦ Γρεβενῶν, καὶ 3) Εὐθυμίου Στεργίου Τσιώτα, κατοικοῦ Γρεβενῶν, ἀντιστοίχως ὡς ἄνω, ὡς προσωρινὴν ἀποζημιώσιν, καθορισθεῖσαν πρὸς 200 δρχ. ἀνὰ τ.μ. διὰ τῆς ὑπ' ἀριθμὸν 27/1964 ἀποφάσεως τοῦ Προέδρου Πρωτοδικῶν Γρεβενῶν, λόγω προσκυρώσεως τμημάτων οἰκοπέδων τῶν ἀνωτέρω ἐμβαδοῦ 62,34 τ.μ. τοῦ πρώτου τούτων, 5,88 τ.μ. τῶν δευτέρων τούτων καὶ 0,70 τ.μ. τοῦ τρίτου τούτων, εἰς τὴν ἰδιοκτησίαν τοῦ παρακαταθέτου - ὑπόχρεου πρὸς ἀποζημιώσιν, δυνάμει τῆς ὑπ' ἀριθμὸν 5/1961 πράξεως τακτοποιήσεως καὶ ἀναλογισμοῦ τῆς Δ/σεως Τεχνικῶν Ὑπηρεσιῶν Ν. Κοζάνης, λόγω διανοίξεως τῶν ἰδῶν Βασιλέως Κωνσταντίνου καὶ Δημοσθένους πόλεως Γρεβενῶν, νομίμως ἐπικυρωθείσης διὰ τῆς ὑπ' ἀριθμὸν 6169/Γ 41269/30.11.1961 ἀποφάσεως τοῦ Νομάρχου Κοζάνης.

Καὶ τὰ τρία (3) ὡς ἄνω Γραμμάτια κατετέθησαν, κατὰ Νόμον, παρὰ τῷ Συμβολαιογράφῳ Γρεβενῶν Ἀθανασίῳ Γάγαλῃ, συνταγείσων τῶν ὑπ' ἀριθμ. 1743, 1744, καὶ 1745 ἀπὸ 8.8.1978 πράξεων καταθέσεως ἀντιστοίχως.

Συμφώνως τῷ Νόμῳ γίνεται ἡ παροῦσα εἰδοποίησις πρὸς πάντα δικαιούχον, δημοσιευομένη εἰς τὴν Ἐφημερίδα τῆς Κυβερνήσεως πρὸς γνῶσιν καὶ διὰ τὰς νομίμους συνεπείας.

Ἐν Γρεβενοῖς τῇ 8 Αὐγούστου 1978

Ὁ Εἰδοποιῶν
ΣΠΥΡΙΔΩΝ ΔΗΜ. ΜΠΑΜΠΟΣ