

ΕΦΗΜΕΡΙΣ ΤΗΣ ΚΥΒΕΡΝΗΣΕΩΣ ΤΗΣ ΕΛΛΗΝΙΚΗΣ ΔΗΜΟΚΡΑΤΙΑΣ

ΕΝ ΑΘΗΝΑΙΣ
ΤΗ 26 ΣΕΠΤΕΜΒΡΙΟΥ 1978

ΤΕΥΧΟΣ ΤΕΤΑΡΤΟΝ

ΑΡΙΘΜΟΣ ΦΥΛΛΟΥ
499

ΠΕΡΙΕΧΟΜΕΝΑ

ΑΠΑΛΛΟΤΡΙΩΣΕΙΣ

ΑΝΑΚΟΙΝΩΣΕΙΣ

Περί ειδοποίησης παρακαταθέσεως από τη ΔΕΗ συμπληρωματικής αποζημίωσης για αναγκαστική απαλλοτρίωση εκτάσεως στο Νομό Αρκαδίας (ΑΗΣ Μεγαλόπολης — IV Μονάδα)... 1

ΠΟΛΕΟΔΟΜΙΑ

ΑΠΟΦΑΣΕΙΣ

Περί χαρακτηρισμού ως Κοινοτικού δρόμου στην Κοινότητα Αγίου Βασιλείου Ν. Αχαΐας... 2
Περί καθορισμού των ορίων του οικισμού Κατσίκια του Δήμου Αγ. Νικολάου επαρχίας Μεγαρέλλου Ν. Λασιθίου... 3
Περί ιδιωτικής παράδου εν Αλμυρῷ προϋρισταμένης του έτους 1923, Ν. Μαγνητίας... 4

ΑΝΑΚΟΙΝΩΣΕΙΣ

Περί ειδοποίησης της γενομένης παρακαταθέσεως αποζημίωσης δια ρυμοτομηθείσαν έκτασιν εις περιούχην Χαϊδαρίου Αττικής... 5

ΑΠΑΛΛΟΤΡΙΩΣΕΙΣ

ΑΝΑΚΟΙΝΩΣΕΙΣ

Αριθ. ΔΔ/Φ—217.84 (1)

Περί ειδοποίησης παρακαταθέσεως από τη ΔΕΗ συμπληρωματικής αποζημίωσης για αναγκαστική απαλλοτρίωση εκτάσεως στο Νομό Αρκαδίας (ΑΗΣ Μεγαλόπολης—IV Μονάδα).

ΔΗΜΟΣΙΑ ΕΠΙΧΕΙΡΗΣΙΣ ΗΛΕΚΤΡΙΣΜΟΥ

Σύμφωνα με τις διατάξεις των άρθρων 7 και 8 του Ν.Δ. 797/71 (περί αναγκαστικών απαλλοτριώσεων), πληροφωροῦμεν ἔλους, ἔσους:

α) Έχουν δικαιώματα κυριότητας ή άλλα εμπράγματα δικαιώματα, ή

β) Έχουν εγγράφει υποθήκη ή έχουν επιβάλει κατάσχεση ή με οποιοδήποτε τρόπο διεκδικούν τα ακίνητα που βρίσκονται στο Νομό Αρκαδίας, που έχουν απαλλοτριωθεί με την Β 828/1784/15.5.77 (ΦΕΚ Δ' 156/77) απόφαση των Υπουργών Οικονομικών και Βιομηχανίας και Ενέργειας για την εγκατάσταση της IV Μονάδας του ΑΗΣ Μεγαλόπολης, τα εξής:

Η συμπλήρωση της αποζημίωσης που καθόρισε η 96/77 απόφαση του Μονομελούς Πρωτοδικείου Τριπόλεως, όπως και η συμπληρωματική αποζημίωση που προέκυψε από την διαφορά μεταξύ των προσωρινών τιμών που καθόρισε η άνω 96/77 απόφαση και των οριστικών τιμών που καθόρισε η 52/78 απόφαση Έφετείου Ναυπλίου για

τα ανωτέρω ακίνητα και για τα συστατικά και παρεπόμενα αυτών. Έχει κατατεθεί στο Ταμείο Παρακαταθηκών και Δανείων με το 502399/4.8.78 γραμμάτιο συστάσεως παρακαταθήκης, ποσού δραχμῶν ενός εκατομμυρίου πενήντα πέντε χιλιάδων εξακοσίων δέκα τεσσάρων (1.055.614).

Τα ανωτέρω ακίνητα αναφέρονται στον 2-434/5.8.77 (τεύχη Α', Β', Γ' και Δ') κτηματολογικό πύνακα της ΔΕΗ.

Η ανωτέρω αποζημίωση είναι αποδοτέα στους δικαιούχους που θα αναγνωρισθούν σύμφωνα με το νόμο.

Αθήναι, 6 Σεπτεμβρίου 1978

Ι. Ν. ΠΛΑΤΣΗΣ
Νομικός Σύμβουλος

ΠΟΛΕΟΔΟΜΙΑ

ΑΠΟΦΑΣΕΙΣ

Αριθ. Η. 10210

(2)

Περί χαρακτηρισμού ως Κοινοτικού δρόμου στην Κοινότητα Αγίου Βασιλείου, Ν. Αχαΐας.

Ο ΝΟΜΑΡΧΗΣ ΑΝΑΓ.ΑΣ

Έχοντας υπόψη:

1. Την Ε. 4360/77 απόφαση του Υπουργού Δημ. Έργων, με την οποία παρέχεται στους Νομάρχες αρμοδιότητα έγκρίσεως της διανοίξεως νέων δρόμων μέσα στα όρια των οικισμών που υπάρχουν πριν από το 1923.

2. Την 21/78 απόφαση του Κοινοτικού Συμβουλίου Αγ. Βασιλείου Πατρῶν περί χαρακτηρισμού δρόμου κοινοτικού στην Κοινότητα Αγ. Βασιλείου, πλάτους 8,00 μέτρων, μαζί με τα σχετικά τοπογραφικά διαγράμματα.

3. Τη σύμφωνη γνωμοδότηση του Ν.Σ.Δ.Ε., που διατυπώθηκε στο 14/25/12.8.78 πρακτικό του, αποφασίζουμε:

Έγκρινουμε την 21/78 απόφαση του Κοινοτικού Συμβουλίου Αγ. Βασιλείου Πατρῶν, με την οποία αποδέχεται την παραχώρηση του δρόμου που έχει χαραχτεί ο Σπυριδών Μπάνος, πλάτους 8 μέτρων και μέχρι το τέλος του κτήματός του σε μήκος 150μ., όπως φαίνεται στο συνημμένο τοπογραφικό διάγραμμα του Πολ/κού Υπομ/κού Νικ. Ανδριουλόου, το οποίο είναι θεωρημένο από τον Προϊστάμενο Τμήμ. Πολεοδ. Εφαρμογῶν και τὸν χαρακτηρίζουμε σαν Κοινοτικό.

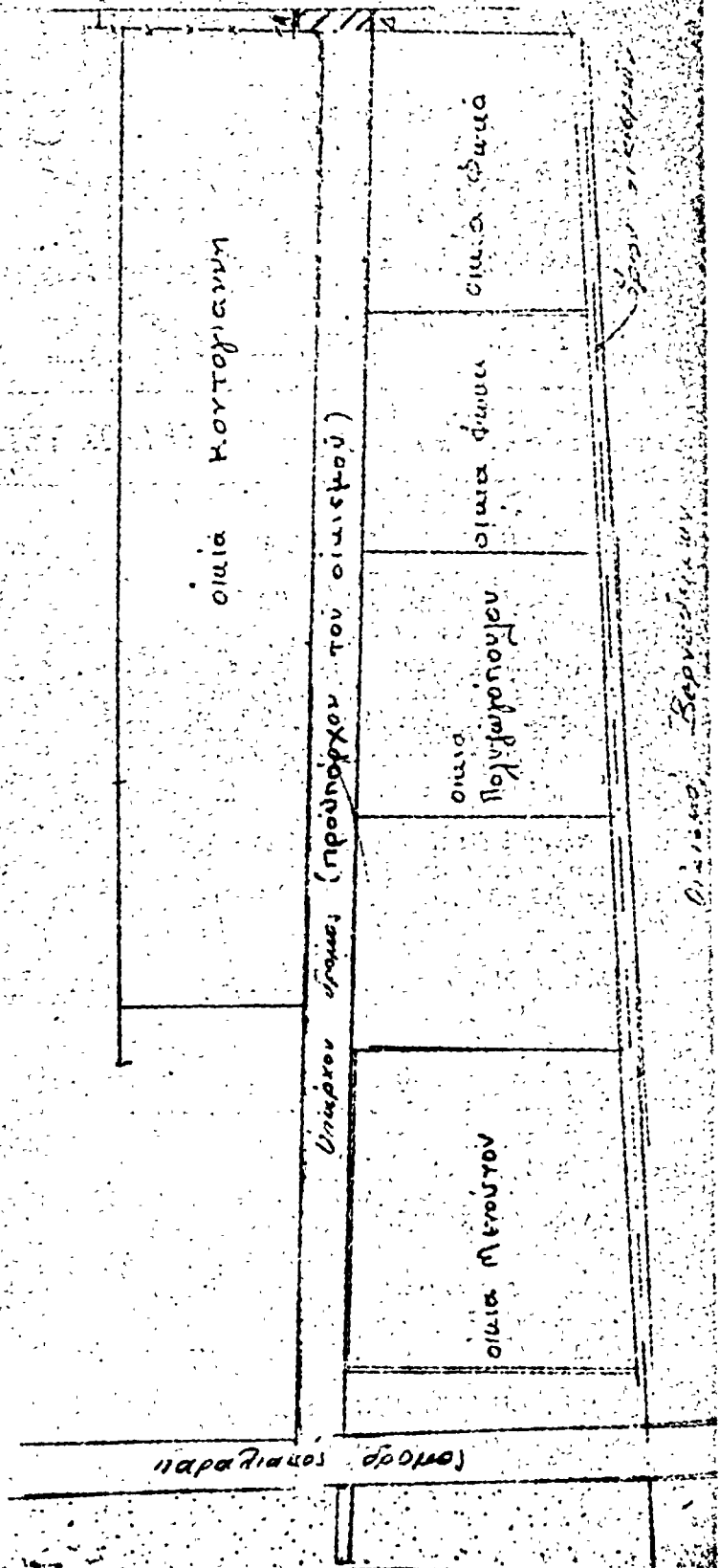

Η απόφαση αυτή με τοπογραφικό διάγραμμα, να δημοσιευθεί στην Εφημερίδα της Κυβερνήσεως.

Πάτρα, 28 Αυγούστου 1978

Ο Νομαρχῶν
κ.ά.α.

Ο Διευθυντής Έσωτερικῶν
Ν. ΤΕΠΕΤΕΣ

ΤΟΠΟΓΡΑΦΙΚΟΝ ΔΙΑΓΡΑΜΜΑ
 ΕΠΙΣΤΑΣΙΑΣ ΜΠΑΝΟΥ ΣΥΝΡΙΑΣΤΟΣ
 ΕΠΙ Αγίου Βασίλειον Πατρών
ΚΑΙΜΑΣ 1:500



0 4 7 0 6 6 9

0 2 1 0 0 0
 Βασιλειον Πατρων

ΕΒΕΡΕΩΜΕΝΗ
ΑΠΟ ΒΑΡΕΥΣΕΩΣ 4-5/1978

ΠΡΟΪΚΤΗΡΙΑΣ ΚΟΜΒΟΥ

ΜΕΛΟΣ

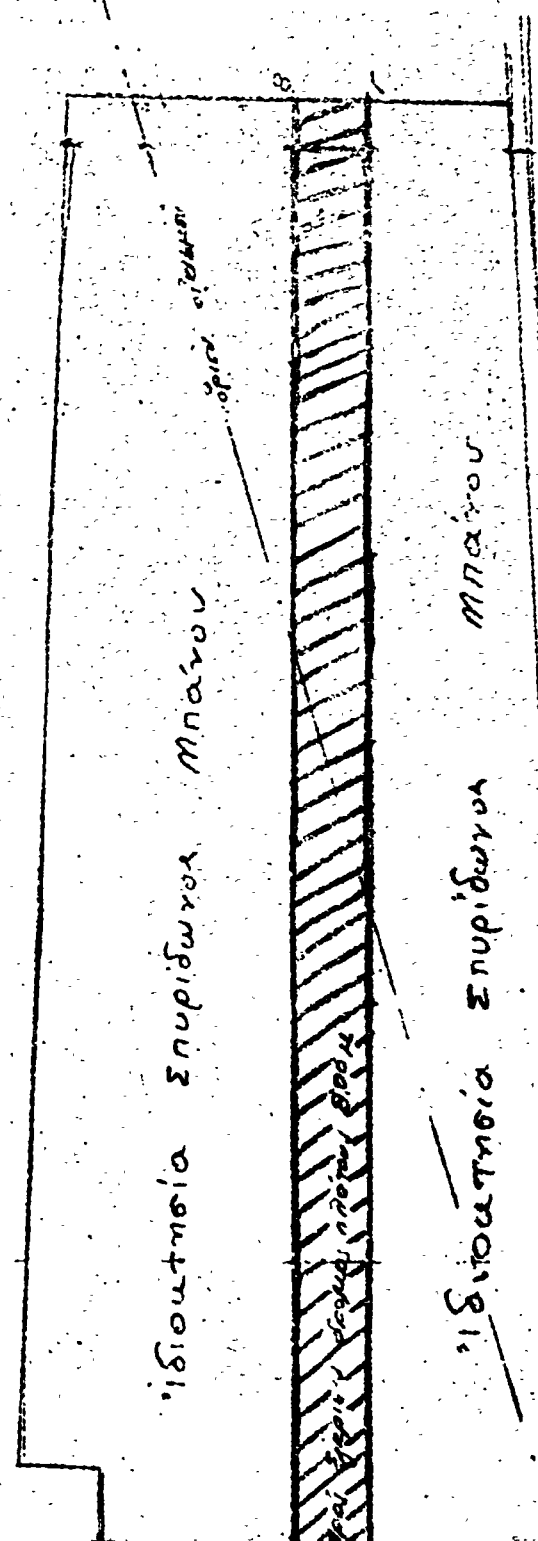

ΥΠΟΚΗΡΥΧΣΗ

Το μήκος ΑΒΓΔΑ μήκους 150,00 μ
και η διάμετρος ΒΘΘμ τίθεται ως όριση
της έγκρισής.

ΠΑΤΡΑΙ: ΙΟΥΝΙΟΣ 1978

ΜΗΧΑΝΙΚΟΣ

ΝΙΚΟΛΑΟΣ Π. ΑΝΔΡΙΘΕΟΥΛΟΣ
ΠΤΥΧΟΦΟΡΟΣ
ΠΡΩΤΟΚΟΣ ~~ΥΠΟΚΗΡΥΧΣΗ~~
Α.Μ. Π.Τ. Π. 1170
ΠΑΤΡΑΙ ΤΗΛ 450527 - 441331



ΠΑΤΡΑΙ ΜΑΡΤΙΟΣ 1978
ΜΗΧΑΝΙΚΟΣ

Αριθ. 13150

(3)

Περί καθορισμού τών όριων του οικισμού Κατσίκια του Δήμου Αγίου Νικολάου έπαρχίας Μεραιβέλλου Ν. Λασιθίου.

Ο ΝΟΜΑΡΧΗΣ ΛΑΣΙΘΙΟΥ

Έχοντας υπόψη :

1. Τις διατάξεις :

α) Του από 17.7.1923 Ν.Δ/τος «περί σχεδίων πόλεων και κωμών και συναικισμών του Κράτους και οικοδομών αυτών».

β) Του 712/1970 Β.Δ/τος, όπως τροποποιήθηκε με τα 677/1971 και 198/1972 Β. Δ/τα.

2. Την Ε. 35400/6.12.75 (ΦΕΚ 10Δ/12.1.76) απόφαση του Υφυπουργού Δημ. Έργων «περί του τρόπου καθορισμού όριων οικισμών πρό του έτους 1923 στερουμένων σχεδίων ρυμοτομίας».

3. Τις Ε 43710/18.12.1976 (ΦΕΚ 6Δ/1977), Ε 408620/23.12.1977 αποφάσεις του Υφυπουργού Δημ. Έργων «περί παρατάσεως του χρόνου αναθεωρήσεως τών καθορισθέντων όριων πόλεων ή κωμών ύφισταμένων πρό του 1923 στερουμένων σχεδίου ρυμοτομίας».

4. Την από 28.2.1978 έκθεση καθορισμού τών όριων του οικισμού Κατσίκια του Δήμου Αγίου Νικολάου έπαρχίας Μεραιβέλλου που σύνταξε ή άρμόδια έπιτροπή που συγκροτήθηκε σύμφωνα με τις 21171/29.10.76 και 1001/21.1.1978 αποφάσεις Νομαρχίας Λασιθίου.

5. α) Την ένσταση της κατοίκου Αγ. Νικολάου Σοφίας Κανῶ, β) τη 2855/25.4.78 όμαδική ένσταση 25 κατοίκων του οικισμού Κατσίκια.

6. Τη 48/78 σύμφωνη γνωμοδότηση του Περιφερειακού Συμβουλίου Δημ. Έργων Νομού Λασιθίου, περί έγκρίσεως της από 7.6.78 αναθεωρητικής έκθέσεως περί καθορισμού όριων οικισμού Κατσίκια του Δήμου Αγ. Νικολάου έπαρχίας Μεραιβέλλου και κυρώσεως του συνοδεύοντος αυτήν σκαριφήματος. Στο σκαρίφημα αυτό σημειώνονται με έρυθρά και πράσινη μελάνη τα ανακαθορισθέντα όρια του κεντρικού και περιμετρικού τμήματος του οικισμού, σύμφωνα με την αναθεωρητική έκθεση και εύρύνεται το περιμετρικό τμήμα κατά ένα τρίγωνο που όρίζεται από τα κτίσματα : α) Κων/νου Μαρνελάκη β) Μιχαήλ Σταυριανάκη και γ) Δεξαμενή ύδατος. Επίσης εύρύνεται το κεντρικό τμήμα αντικαθιστάμενης μίας κορυφής αυτού, και συγκεκριμένα αντικαθίσταται το ένα άκρο της έκκλησίας με την μία γωνία του περιβόλου της.

Περαιτέρω διεύρυνση τών όριων του περιμετρικού τμήματος δεν μπορεί να γίνει γιατί αντίκειται προς την Ε 35400/6.12.75 απόφαση του Υφυπουργού Δημ. Έργων «περί του τρόπου καθορισμού όριων Οικισμών πρό του έτους 1923 στερουμένων σχεδίων ρυμοτομίας», αποφασίζουμε :

Κυρώνουμε τα όρια του οικισμού Κατσίκια του Δήμου Αγίου Νικολάου της έπαρχίας Μεραιβέλλου, που ανακαθορίσθηκαν από την άρμόδια Έπιτροπή, όπως αυτά περιγράφονται στην από την έπιτροπή καθορισμού όριων συνταχμένη αναθεωρητική έκθεση που θεωρήθηκε από το Δ/ντή Τεχνικών Υπηρεσιών και φαίνονται στο θεωρημένο σκαρίφημα που συνοδεύει αυτή. Τόσο το κεντρικό όσο και το περιμετρικό τμήμα εύρύνονται βάσει της γνωμοδοτήσεως του Περιού Συμβουλίου Δημ. Έργων Λασιθίου.

Η απόφαση αυτή ισχύει από τη δημοσίευσή της στην Εφημερίδα της Κυβερνήσεως.

Αγιος Νικόλαος, 16 Αυγούστου 1978

Ο Νομάρχης
Γ. ΛΑΜΠΡΙΝΑΚΟΣ

ΑΝΑΘΕΩΡΗΜΕΝΗ ΕΚΘΕΣΗ

Στον Αγ. Νικόλαο σήμερα την 26.5.1978 οι υπογεγραμμένοι 1) Παπαδάκης Ιωάννης Πολ. Μηγ/κός Δ.Ε. επί 6ω βαθμῶ και 2) Καναβάκης Γεώργιος Τοπ/φος Μηγ/κός επί συμβάσει στη Δ/ση Τεχνικών Υπηρεσιών Λασιθίου,

έπισκεφθήκαμε τον οικισμό Κατσίκια και μαζί με το Δήμαρχο Αγίου Νικολάου συγκεντρώσαμε στοιχεία για την σύνταξη σκαριφήματος που απαιτείται για τον καθορισμό τών όριων του άνωτέρω οικισμού που προϋπάρχει του έτους 1923 (Δ.26/1/1925-ΦΕΚ Α' 27/1925) για την εφαρμογή εντός αυτού τών διατάξεων εκδόσεως άδειας ανέγερσεως οικοδομών για συγκροτημένους και στερουμένους ρυμοτομικού σχεδίου οικισμούς.

Λαμβάνοντας δε υπόψη :

α) Τις διατάξεις της αποφάσεως Ε. 35400/6.12.1975 του Υφυπουργού Δημ. Έργων «περί τρόπου καθορισμού όριων οικισμών πρό του έτους 1923 στερουμένων σχεδίων ρυμοτομίας. β) Τα εις το άρχείο μας τηρούμενα στοιχεία περί συστάσεως και εξέλιξεως τών Δήμων και Κοινοτήτων (Δ.26/1/1925-ΦΕΚ Α' 27/1925), εκ τών όποιων φαίνεται ότι ο ως άνω οικισμός προϋπάρχει του έτους 1923.

γ) Την υπ' αριθμ. Ε. 3775/76 της Υπηρεσίας Οικισμού. δ) Το Π.Δ. 15/6/77 (ΦΕΚ 225 τεύχ. Δ' της 7/7/77).

ε) Τις Ε.Δ.3710/18.12.76 (ΦΕΚ Δ.1977), Ε 408620/23.12.1977) αποφάσεις του Υπ. Δ.Ε.

ζ) Τις ενστάσεις τών κατοίκων του οικισμού Κατσίκια.

η) Τη διαπίστωση διευρύνσεως τών όριων του οικισμού και την ανάγκη αποφυγής τέτοιας περαιτέρω αναπτύξεως και έντάξεως περιοχών που βρίσκονται πράγματι εκτός του συγκροτημένου άνωτέρω οικισμού.

θ) Την ύπάρχουσα σήμερα κατάσταση όπως φαίνεται στο τοπογραφικό σκαρίφημα που συνοδεύει την έκθεση βάσει τών επί τόπου ληφθέντων στοιχείων πιστοποιηθέντων ως προς την ακρίβειαν και από το Δήμαρχο Αγίου Νικολάου, καθορίζουμε ως όρια του οικισμού Κατσίκια τη γραμμή που περιβάλλει τις εξής οικοδομές.

Α) Περιμετρικό τμήμα 1) Εύθυμιού Αβραμάκη, 2) Μιχαήλ Δραγατάκη, 3) Μιχαήλ Φραγκίσκου Μπρόκου, 4) Αλέξη Μαρνελάκη, 5) Ιωάννη Νικητάκη, 6) Κων/νου Μαρνελάκη, 8) Δεξαμενή ύδατος, 9) Κων/νου Μαυρομάτη, 10) Δημητρίου Κουνενάκη, 11) Ιωάννου Νικηφοράκη.

Β) Κεντρικό Τμήμα

12) Ζαχαρένις Βλαχάκη, 13) Εύθυμιού Αβραμάκη, 14) Έκκλησία Αγ. Γεωργίου.

7) Μιχαήλ Σταυριανάκη.

Μέσα στο τμήμα που περιλείπεται από τα άνωτέρω όρια, όπως αυτό σημειώνεται στο σχετικό σκαρίφημα υπογεγραμμένο από τον Προϊστάμενο Τμήματος Έκτελέσεως Έργων και Πολοδομικών Έφαρμογών της Δ/σεως Τεχνικών Υπηρεσιών Λασιθίου και θεωρημένο από τον Δ/ντή Τεχνικών Υπηρεσιών Λασιθίου πρέπει να έχουν εφαρμογή οι διατάξεις του από 15/6/77 Β.Δ/τος (ΦΕΚ.225Δ/7.7.77) «περί καθορισμού τών όρων και περιορισμών δομήσεως τών οικοπέδων τών καιμένων εντός τών όριων τών νομίμως ύφισταμένων πρό του έτους 1923 οικισμών, στερουμένων έγκειμένου ρυμοτομικού σχεδίου».

Αγιος Νικόλαος 7 Ιουνίου 1978

Ο Πρ/νος

Γραφ. Έκπ. Έργων και Πολ. Έργων.

ΕΥΑΓΓ. ΠΑΥΛΙΔΗΣ

Πολ. Μηγ/κός Δ.Ε. επί 6ω Β.

Οι Συτάξαντες

ΙΩΑΝΝΗΣ ΠΑΠΑΔΑΚΗΣ

Πολ. Μηγ/κός Δ.Ε. επί 6ω Β.

ΓΕΩΡΓΙΟΣ ΚΑΝΑΒΑΚΗΣ

Τοπ/φος Μηγ/κός επί συμβάσει

ΕΘΕΩΡΗΘΗ

Αγιος Νικόλαος 7 Ιουνίου 1978

Ο Δ/ντής Τεχνικών Υπηρεσιών Λασιθίου

ΝΙΚ. ΠΡΟΚΟΠΑΚΗΣ

Πολ. Μηγ/κός Δ.Ε.

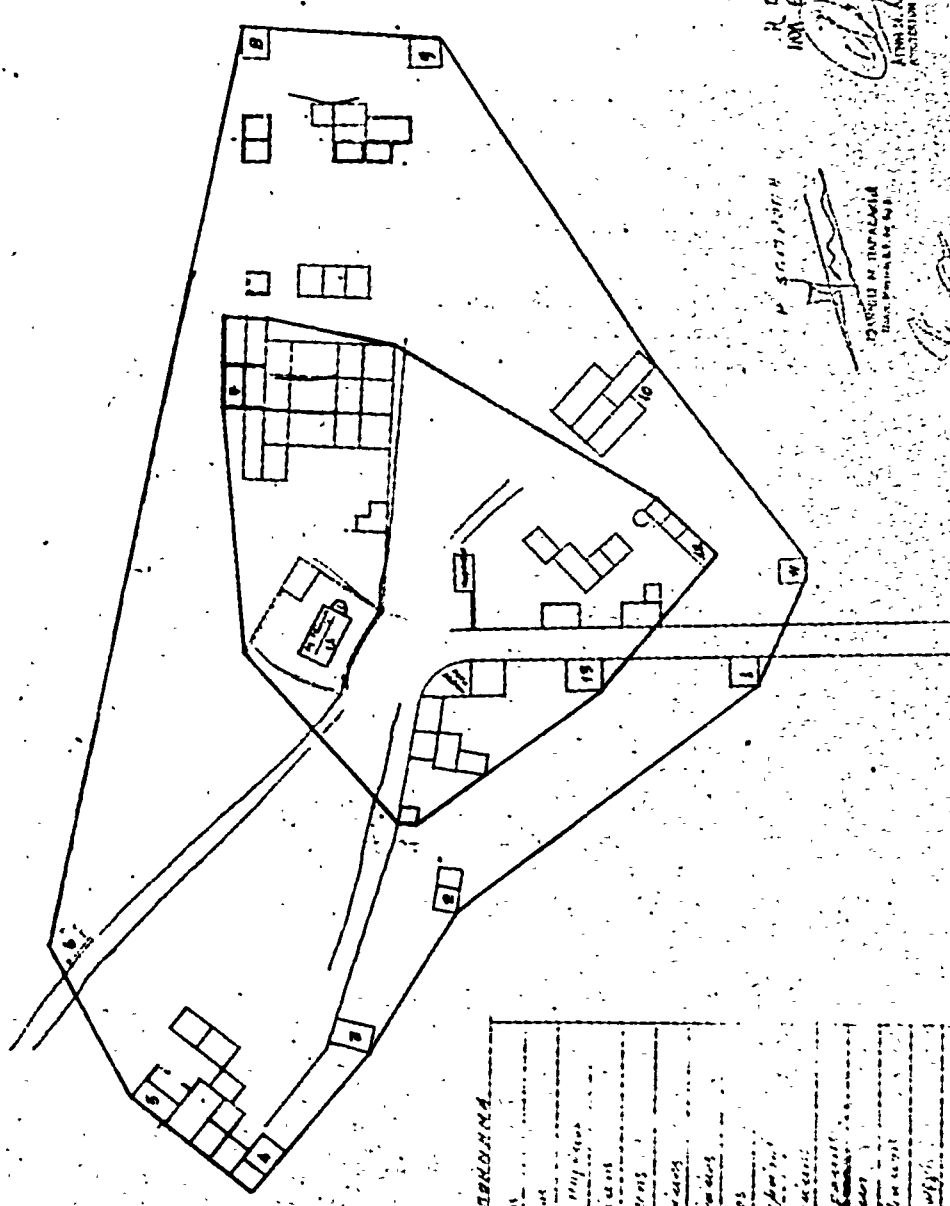
Ο Δήμαρχος Αγ. Νικολάου

ΡΟΥΣΟΣ Ι. ΚΑΠΕΤΑΝΑΚΗΣ

ΣΥΜΒΟΛΗ ΠΕΡΙΟΧΗΣ ΑΣΤΥΝΟΜΙΑΣ
ΑΝΘΡΩΠΙΝΗΣ ΚΑΙ ΚΑΤΑΣΤΑΣΕΩΣ

Συμβολή: αλ. 806
Κατάσταση: 14/11/1988

Κατάσταση: 14/11/1988
Αριθμός: 806



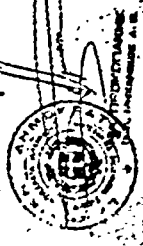
ΑΝΘΡΩΠΙΝΗ ΚΑΤΑΣΤΑΣΗ

1	Κτίριο Α
2	Κτίριο Β
3	Κτίριο Γ
4	Κτίριο Δ
5	Κτίριο Ε
6	Κτίριο ΣΤ
7	Κτίριο Ζ
8	Κτίριο Η
9	Κτίριο Θ
10	Κτίριο Ι
11	Κτίριο Κ
12	Κτίριο Λ
13	Κτίριο Μ
14	Κτίριο Ν

14/11/1988
 ΕΠ. ΜΕΛΟΣ
 Δ. ΑΥΤΟΝ.
 ΠΡΟΪΚΤΗΡΙΑΣ
 ΚΑΤΑΣΤΑΣΕΩΣ

Κ. ΚΩΝΣΤΑΝΤΙΝΟΣ
 ΚΑΤΑΣΤΑΣΕΩΣ
 ΑΝΘΡΩΠΙΝΗΣ ΚΑΤΑΣΤΑΣΕΩΣ

ΚΑΤΑΣΤΑΣΕΩΣ
 ΑΝΘΡΩΠΙΝΗΣ ΚΑΤΑΣΤΑΣΕΩΣ



Αρ. ΤΥ. 78770

(4)

Περὶ ἰδιωτικῆς παρόδου ἐν Ἀλμυρῶ προϋφισταμένης τοῦ ἔτους 1923.

Ο ΝΟΜΑΡΧΗΣ ΜΑΓΝΗΣΙΑΣ

Ἐχόντες ὑπ' ὄψει :

1. Τίς διατάξεις τῆς παρ. 4 τοῦ ἀρθρ. 20 τοῦ ἀπὸ 17.7.23 Ν. Δ/τος «περὶ σχεδίων πόλεων κλπ.».

2. Τίς διατάξεις τοῦ Ν. 3200/55 «περὶ διοικητικῆς ἀποκεντρώσεως ὡς συνεπληρώθησαν διὰ τοῦ ὑπ' ἀρ. 532/70 Ν. Δ/τος «περὶ συμπληρώσεως τῶν διατάξεων περὶ διοικητικῆς ἀποκεντρώσεως».

3. Τίς διατάξεις τοῦ εἰς ἐκτέλεσιν τοῦ ὑπ' ἀρ. 532/70 Ν. Δ/τος ἐκδοθέντος ὑπ' ἀρ. 712/70 Β. Δ/τος «περὶ καθορισμοῦ τῶν διατηρουμένων ὑπὲρ τοῦ Ἰπουργοῦ Δημ. Ἔργων ἀρμοδιοτήτων» ὡς συνεπληρώθησαν καὶ ἐτροποποιήθησαν διὰ τῶν ὑπ' ἀρ. 677/71 καὶ 198/72 Β. Δ/των.

Ἰδόντες δέ :

1. Τὴν ἀπὸ 24.7.78 αἴτησιν τοῦ Γεωργίου Παν. Κορωαίου αἰτουμένου τὴν ἐκδοσιν ἀποφάσεως διὰ τὴν σχηματισθεῖσαν πρὸ τοῦ ἔτους 1923 πάροδον ἀνώνυμον κειμένην ἐντὸς τοῦ οἰκοδομικοῦ τετραγώνου ἀριθ. 85 τοῦ περικλειομένου ὑπὸ τῶν ὁδῶν Μακεδονίας, Κροκίων, Οἰκονομίδου καὶ Βασ. Παύλου τοῦ ἐγκεκριμένου σχεδίου πόλεως Ἀλμυροῦ.

2. Τὸ συμβόλιον ὑπ' ἀριθμ. 556/12.9.47 Συμβ/φου Εἰρηνοδίκου Δημ. Εὐαγγ. Σπύρου, εἰς τὸ ὁποῖον ἀναφέρεται ὡς ὄριον ἢ ὑπ' ὄψιν πάροδος.

3. Τὴν ὑπ' ἀρ. 2886/19.7.78 βεβαίωσιν τοῦ Δήμου Ἀλμυροῦ βεβαιούντος ὅτι ἡ πάροδος προϋφίστατο τοῦ ἔτους 1923.

4. Τὸ ἀπὸ Ἰουλίου 1978 τοπογραφικὸν διάγραμμα τοῦ Γεωργίου Κορωναίου θεωρηθὲν ὑπὸ τοῦ Δ/ντοῦ Τ.Υ.Ν. Μαγνησίας.

5. Τὴν ὑπ' ἀριθ. 210/24.7.78 ἔκθεσιν ἐνόρκου βεβαιώσεως μαρτύρων ἐνώπιον τοῦ Εἰρηνοδίκου Ἀλμυροῦ Ἀθανασίου Λιάζου.

6. Τὴν ὑπ' ἀρ. 18/27.7.78 Θ. 19 πράξιν τοῦ Περιφ/κοῦ Σ/λίου Δημ. Ἔργων Τμήματος Ν. Μαγνησίας, ἀποφαίνουσα :

Ὅτι ἡ σχηματισθεῖσα ἰδιωτικὴ πρωτοβουλία ἐντὸς τοῦ ἐγκεκριμένου σχεδίου πόλεως Ἀλμυροῦ πάροδος ἀνώνυμος κειμένη ἐντὸς τοῦ ὑπ' ἀρ. 85 οἰκοδομ. τετραγώνου τοῦ περικλειομένου ὑπὸ τῶν ὁδῶν Μακεδονίας, Κροκίων, Οἰκονομίδου καὶ Βασ. Παύλου καὶ ὡς εἰδικώτερον ἀπεικονίζεται αὕτη εἰς τὸ θεωρηθὲν ὑπὸ τοῦ Δ/ντοῦ Τεχν. Ἰπηρ. Νομοῦ Μαγνησίας τοπογραφικὸν διάγραμμα προϋφίστατο τοῦ Ν. Δ/τος 17.7.23 «περὶ σχεδίων πόλεων κλπ» μετὰ τὴν ἰσχὺν δὲ τούτου εὐδεμία αὐξήσις τοῦ ἀρχικῶς σχηματισθέντος κοινοχρήστου χώρου ἔλαβεν χώραν.


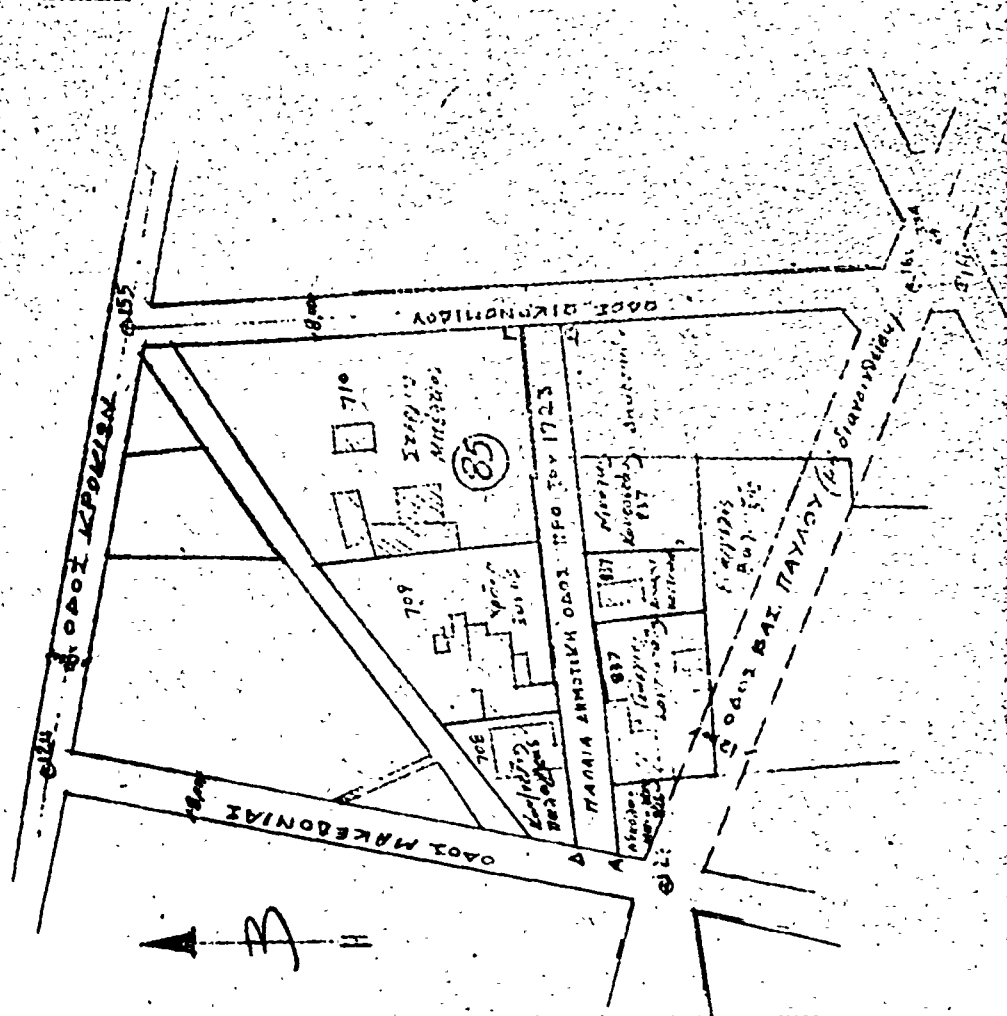

Ἡ παροῦσα δημοσιευθῆτω διὰ τῆς Ἐφημερίδος τῆς Κυβερνήσεως.

Βόλος, 21 Αὐγούστου 1978

Ὁ Νομάρχης
ΙΩ. ΚΑΛΟΓΕΪΤΟΝΑΣ

ΠΟΤΟΠΡΟΒΛΗΤΗΡΙΑ

Επιβάτην τὴν ἐν τῷ ἀριθμῷ 85
τοῦ σχεδίου πόλεως Ἀμμοῦ ποταμῶν
ἀρμολικῆν ὁδὸν ἀπὸ ἐσοχ. ΑΒΤΑ,
ὕψιστην πρὸ τοῦ ἐσοχ. 1923. —
Κτίσις 1.1000



Ἐμπρός τοῦ 105 1978
Ο. ΣΥΝΤΡΕΦΗΣ



ΑΝΑΚΟΙΝΩΣΕΙΣ

Αριθ. Φ.914.2/4/24ε/10020

(5)

Περί ειδοποίησεως τῆς γενομένης παρακαταθέσεως ἀποζημιώσεως διὰ ρυμοτομηθεῖσαν ἐδαφικὴν ἔκτασιν εἰς περιοχὴν Χαϊδαρίου Ἀττικῆς.

Ο ΥΠΟΥΡΓΟΣ ΕΘΝΙΚΗΣ ΑΜΥΝΗΣ

1. Ἐχόντες ὑπ' ὄψει τὰς ὑπ' ἀριθμ. 240/72 καὶ 40/76 πράξεις προσηλώσεως καὶ ἀναλογισμοῦ ἀποζημιώσεως τῆς Ὑπηρεσίας Πολεοδομίας Ἀθηνῶν, διὰ τῶν ὁποίων τὸ ΤΕΘΑ κατέστη ὑπόχρεον καταβολῆς ἀποζημιώσεως ρυμοτομηθέντων ἐδαφικῶν τμημάτων 210 μ² καὶ 119,40 μ² ἐκ τῆς διανοίξεως τῆς ὁδοῦ Πλουτάρχου διερχομένης ἐν ἐπαρῇ καὶ κατὰ μῆκος τοῦ Στρατοπέδου «Καραϊσκάκη» περιοχῆς Χαϊδαρίου, φέρομεν εἰς γνῶσιν τῶν κεκτημένων ἢ ἀξιούντων δικαιώματα κυριότητος ἐπὶ τῶν ἀνωτέρω τμημάτων ὅτι αἱ

δυνάμει τῶν ὑπ' ἀριθμ. 291/77 ἀποφάσεως τοῦ Μονομελοῦς Πρωτοδικείου Ἀθηνῶν καὶ 797/78 ἀποφάσεως τοῦ Πολυμελοῦς Πρωτοδικείου Ἀθηνῶν καθορισθεῖσαι ἀποζημιώσεις κατετέθησαν εἰς τὸ Ταμεῖον Παρακαταθηκῶν καὶ Δανείων (Κεντρικὴ Ὑπηρεσία) καὶ διὰ λογαριασμῶν τῶν ἀναγνωρισθησομένων δικαιούχων.

2. Περί τῶν γενομένων ὡς ἄνω παρακαταθέσεων ἐξεδόθησαν τὰ ὑπ' ἀριθμ. 500843/22.7.78 καὶ 497602/23.6.78 γραμμάτια συστάσεως παρακαταθήκης δραχμῶν 185.900 καὶ 420.000 ἀντιστείχως ἀποδοτέων εἰς τοὺς κατὰ νόμον δικαιούχους.

Ἡ παροῦσα δημοσιευθῆτω διὰ τῆς Ἐφημερίδος τῆς Κυβερνήσεως.

Ἐν Ἀθῆναις τῇ 10 Σεπτεμβρίου 1978

Ο ΥΠΟΥΡΓΟΣ

ΕΥΑΓΓΕΛΟΣ ΑΒΕΡΩΦ - ΤΟΣΙΤΣΑΣ