



ΕΦΗΜΕΡΙΣ ΤΗΣ ΚΥΒΕΡΝΗΣΕΩΣ

ΤΗΣ ΕΛΛΗΝΙΚΗΣ ΔΗΜΟΚΡΑΤΙΑΣ

ΕΝ ΑΘΗΝΑΙΣ
ΤΗ, 20 ΟΚΤΩΒΡΙΟΥ 1978

ΤΕΥΧΟΣ ΤΕΤΑΡΤΟΝ

ΑΡΙΘΜΟΣ ΦΥΛΛΟΥ
543

ΠΕΡΙΕΧΟΜΕΝΑ

ΑΠΑΛΛΟΤΡΙΩΣΕΙΣ

ΑΝΑΚΟΙΝΩΣΕΙΣ

Περί ανακοινώσεως περί παρακαταθέσεως αποζημιώσεως για απαλλοτριώση ακινήτων για την διάνοιξη της επαρχιακής οδού Ίωαννίνων Κονίτσης Νεαπόλεως. 1

ΠΟΛΕΟΔΟΜΙΑ

ΑΠΟΦΑΣΕΙΣ

Περί αναστολής των οικοδομικών εργασιών εις την εντός του έγκειμένου ρυμοτομικού σχεδίου περιοχή Νέων Λιτσιών (Αττικής). 2
Περί χαρακτηρισμού δρόμου ως Κοινοτικού στην Κοινότητα Σαραβόλιου Πατρών Ν. Αχαΐας. 3
Περί αναγνώρισεως ιδιωτικής παρόδου εις Ίωάννινα ως προϋφισταμένης του έτους 1923. 4

ΑΠΑΛΛΟΤΡΙΩΣΕΙΣ

ΑΝΑΚΟΙΝΩΣΕΙΣ

Άρ.Φ. Β. 4575 (1)

Περί ανακοινώσεως περί παρακαταθέσεως αποζημιώσεως για απαλλοτριώση ακινήτων για την διάνοιξη της επαρχ. οδού Ίωαννίνων Κονίτσης Νεαπόλεως.

Ο ΥΠΟΥΡΓΟΣ ΔΗΜΟΣΙΩΝ ΕΡΓΩΝ

Έχοντας υπόψη τα άρθρα 7 και 8 του Ν.Δ. 797/71 (περί αναγκαστικών απαλλοτριώσεων), γνωστοποιούμε σε όσους έχουν ή διεκδικούν δικαιώματα κυριότητας σε ακίνητα που απαλλοτριώθηκαν αναγκαστικά με την Δ. 7148/8069/77 κοινή απόφαση των Υπουργών Οικονομικών και Δημοσίων Έργων (ΦΕΚ. 21/77 τ. Α') για την διάνοιξη της επαρχ. οδού Ίωαννίνων Κονίτσης Νεαπόλεως, καθώς και τους ενυπόθητους δανειστές και τους τρίτους γενικά διεκδικητές των ακινήτων αυτών, ότι η αποζημίωση της εδαφικής επιφάνειας και των επικειμένων της, όπως περιγράφονται στο σχετικό κτηματολογικό πίνακα ή οποία καθορίστηκε με την 329/77 απόφαση του Μον. Πρωτ. Ίωαννίνων, έχει παρακαταθεί στο Δ' Ταμείο Ίωαννίνων και έχει εκδοθεί το 51478/29.9.1978 γραμματίο συστάσεως παρακαταθήκης δρχ. (1.129.450)

Η αποζημίωση θα αποδοθεί στα πρόσωπα που θα αναγνωρισθούν δικαιούχοι κατά τη νόμιμη διαδικασία.

Αθήνα, 6 Οκτωβρίου 1978

Με έντολη Υπουργού
Ο Διευθυντής κ.ά.α.
ΑΔ. ΚΑΠΛΑΝΙΔΟΥ

ΠΟΛΕΟΔΟΜΙΑ

ΑΠΟΦΑΣΕΙΣ

Άρ.Φ. Γ. 30560/2445

(2)

Περί αναστολής των οικοδομικών εργασιών εις την εντός του έγκειμένου ρυμοτομικού σχεδίου περιοχή Νέων Λιτσιών (Αττικής).

Ο ΥΠΟΥΡΓΟΣ ΔΗΜΟΣΙΩΝ ΕΡΓΩΝ

Έχοντας υπ' όψη :

1. Τάς διατάξεις του από 17 Ιουλίου 1923 Ν. Δ/τος (περί σχεδίων πόλεων κλπ.) ως μεταγενετέρως τροποποιηθῆσαν και συμπληρώθησαν και ειδικότερον της παρ. 2 του άρθρου 8 αυτού, ως η παράγραφος αυτή προτετέθη διά του άρθρου 1 του Ν. 551/1977 (ΦΕΚ 68/Α).

2. Την υπ' άρ.Φ. ΕΔ2/α/04/59/Φ.Θ.2.1.1/29.3.1978 κοινή απόφαση του Πρωθυπουργού και του Υπουργού Δημ. Έργων (περί μεταβιβάσεως αρμοδιοτήτων του Υπουργού Δημ. Έργων εις την Υπουργόν του αυτού Υπουργείου) (ΦΕΚ 282/Β), αποφασίζομεν :

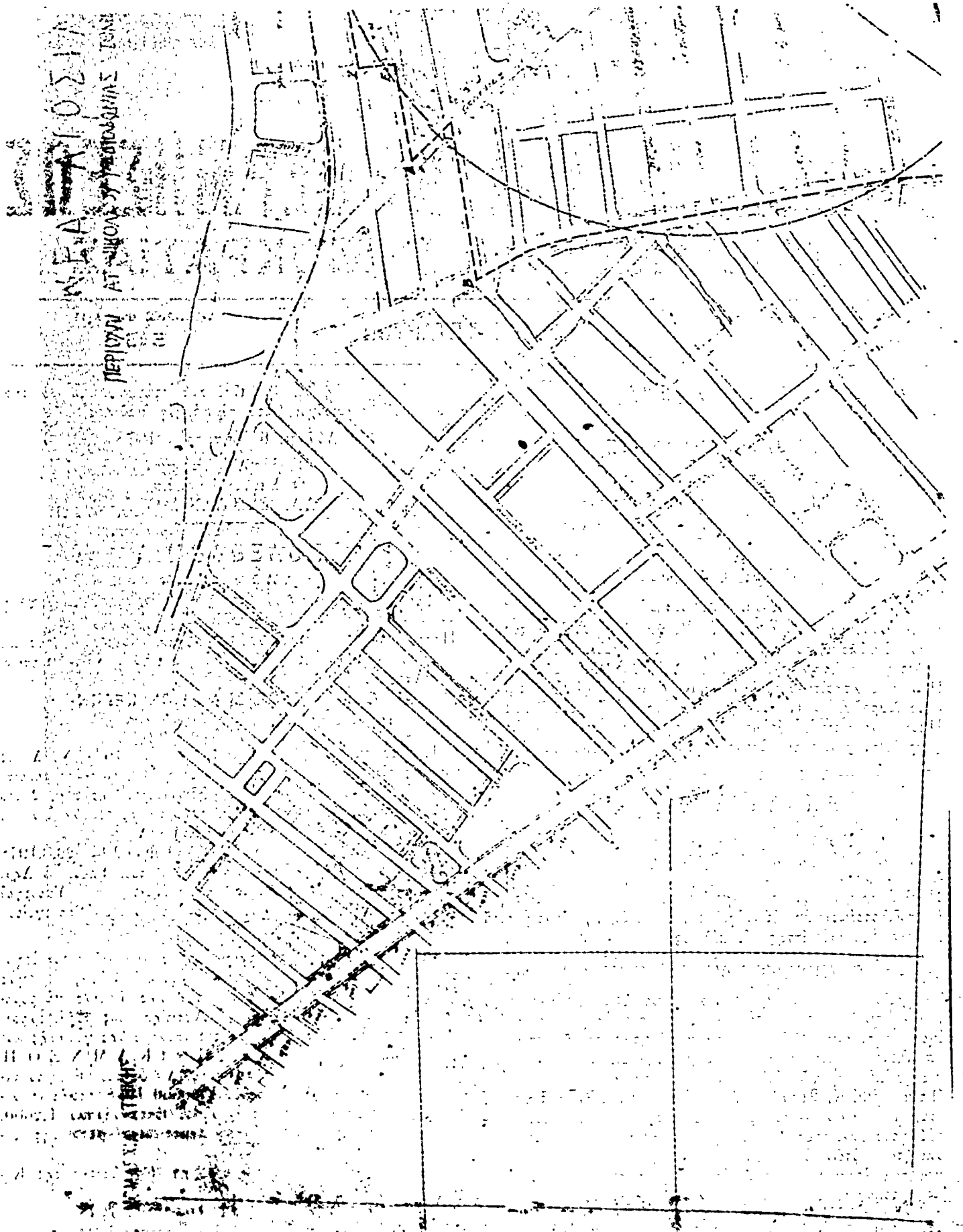
Απαγορεύονται επί τρεις (3) μήνες οι οικοδομικοί εργασίες και η χορήγησης οικοδομικών αδειών εις τας περιοχάς Άγ. Νικολάου Ραδιοφωνίας και Έθνικής Έστίας του ρυμοτομικού σχεδίου Νέων Λιτσιών (Αττικής), ως αυτά εμφαίνονται περιλαμβόμενα διά κοινής διακεκομμένης γραμμής και υπό τα στοιχεία Α Β Γ Δ Ε Ζ Η Θ Ι Κ Λ Μ Ν Ξ Ο Π Ρ Σ Τ Υ Α εις το υπό του Γενικού Διευθυντού Οικισμού τεθεωρημένον διά της υπ' άρ.Φ. Γ 30560/1978 πράξεως αυτού σχετικόν πρωτότυπον διάγραμμα υπ' κλίμακα 1:2000, του οποίου συνοπτικόν αντίτυπον δημοσιεύεται μετά της παρούσης.

Η παρούσα δημοσιεύεται διά της Εφημερίδος της Κυβερνήσεως.

Εν Αθήναις τη 17 Οκτωβρίου 1978

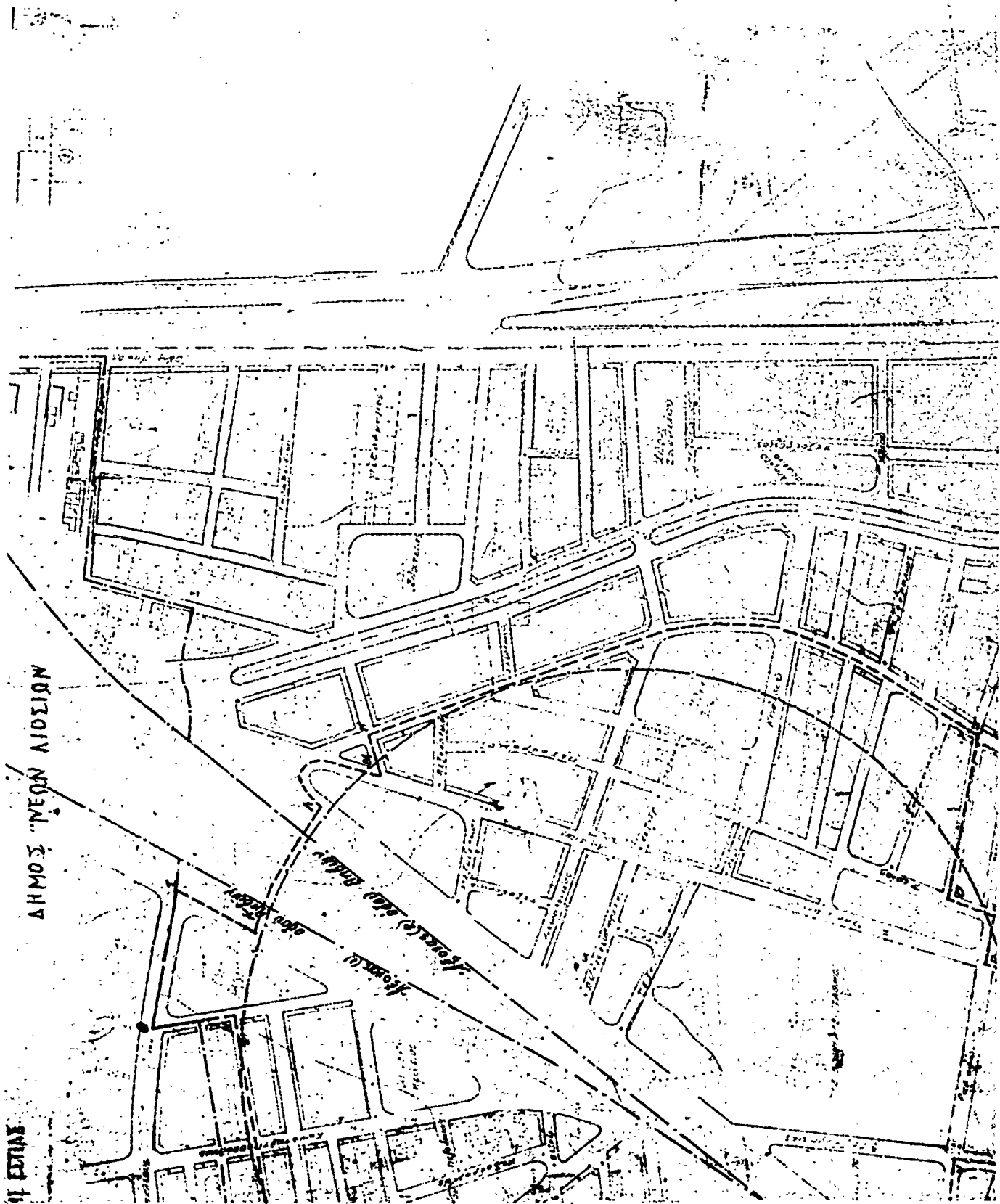
Ο ΥΠΟΥΡΓΟΣ

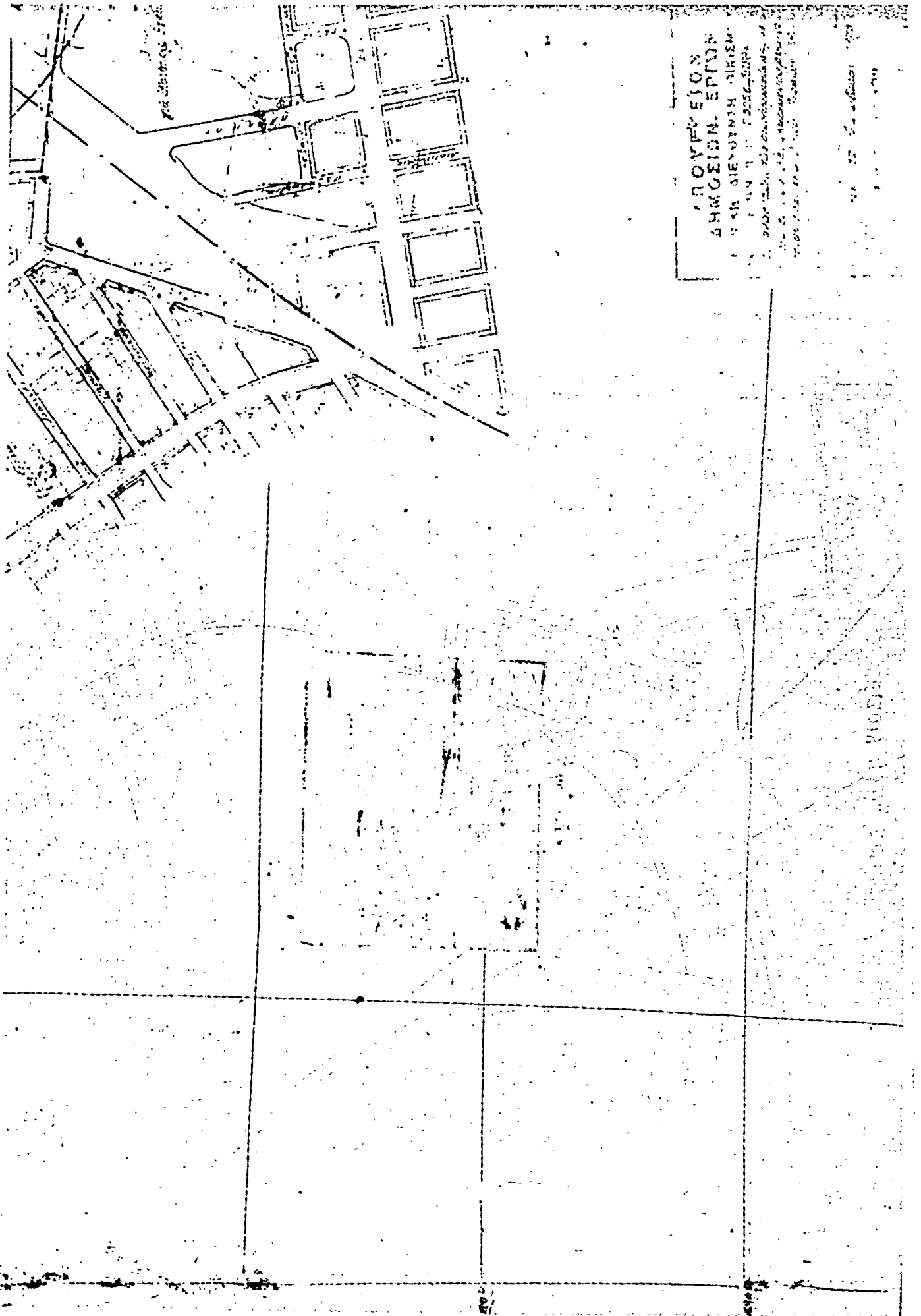
ΣΤΕΦΑΝΟΣ ΜΑΝΟΣ



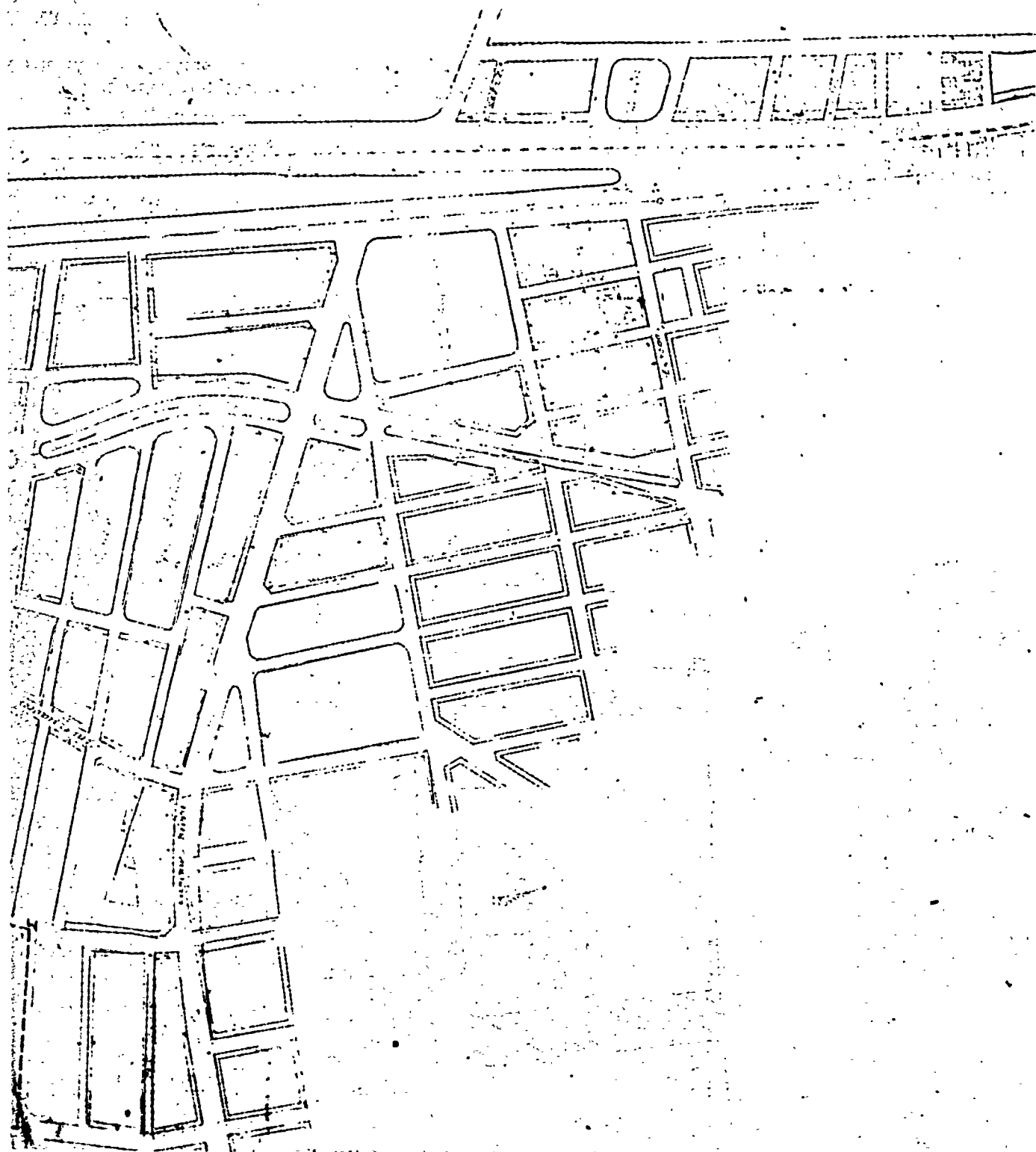
Ν. Ε. Α. (0211)
ΠΕΡΙΟΥΣΙΑ ΣΥΛΛΟΓΗΣ ΤΕΧΝΗ

Ν. Μ. Α. Α. ΤΕΧΝΗ





ΠΡΟΤΥΠΕΙΟΝ
ΔΗΜΟΣΙΩΝ ΕΡΓΩΝ
ΥΠΟΥΡΧΕΙΟΝ ΔΙΕΥΘΥΝΣΗΣ ΔΗΜΟΣΙΩΝ
ΕΡΓΩΝ ΚΑΙ ΚΑΤΑΣΤΑΣΕΩΣ



Αριθ. Π. 11621

(3)

Περί χωροκτισμού δρόμου ως Κοινοτικού στην Κοινότητα
Σαραβαλίου Πατρών Ν. Αχαΐας.

Ο ΝΟΜΑΡΧΗΣ ΑΧΑΪΑΣ

Έχοντας υπόψη:

- 1) Την Ε.4360/77 απόφαση του Υπουργού Δημ. Έργων, με την οποία παρέχεται στους Νομάρχες αρμοδιότητα έγκρισης της διανοίξεως νέων δρόμων μετά στα όρια των οικισμών που υπάρχουν πριν το 1923.
- 2) Την 28/78 απόφαση του Κοινοτικού Συμβουλίου Σαραβαλίου με την οποία χαρακτηρίζεται Κοινοτικό δρόμος αυτόν που άρτησε σε κοινοχρησία η Χρυσούλα Φλωροπούλου.
- 3) Το Π.9066/7.8.1978 έγγραφο της ΔΤΥΝ Αχαΐας Τμήμ. Πολισδ. Έφαρμογών με το οποίο διαβιβάστηκαν όλα τα προβλεπόμενα δικαιολογητικά.

4) Τη σύμφωνη γνώμη του ΝΣΔΕ που διατυπώθηκε στο 16/31/13.9.1978 Πρακτικό του. αποφασίζουμε:

Έγκρινουμε την 28/78 απόφαση του Κοινοτικού Συμβουλίου Σαραβαλίου με την οποία χαρακτηρίζεται Κοινοτικός δρόμος πλάτους 8 μέτρων αυτός που άρτησε σε κοινοχρησία η Χρυσούλα Φλωροπούλου με την προϋπόθεση, ότι ο δρόμος που θα διανοιγεί θα είναι Κοινοτικός και θα τεθεί σε κοινή χρήση και ειδικότερα όπως φαίνεται στο συνημμένο τοπογραφικό διάγραμμα του Πολιστ. Υπομηχανικού Ανδρέα Κετσοπούλου με κλίμ. 1:500 το οποίο είναι θεωρημένο από τον Προϊστάμενο Τμήμ. Πολισδ. Έφαρμογών της ΔΤΥΝ Αχαΐας.

Η απόφαση αυτή μαζί με το τοπογραφικό διάγραμμα να δημοσιευθεί στην Εφημερίδα της Κυβερνήσεως.

Πάτρα, 27 Σεπτεμβρίου 1978

Ο Νομάρχης
ΝΙΚ. ΧΑΝΟΣ

ΤΟΠΟΓΡΑΦΙΚΟ ΔΙΑΓΡΑΜΜΑ
ΠΡΟΚΑΤΑΡΑΧΗΣ ΧΡΩΜ. ΦΑΡΜΑΚΟΠΟΙΗΣΗΣ
ΣΤΟ ΟΣΠΙΣΙΟΝ

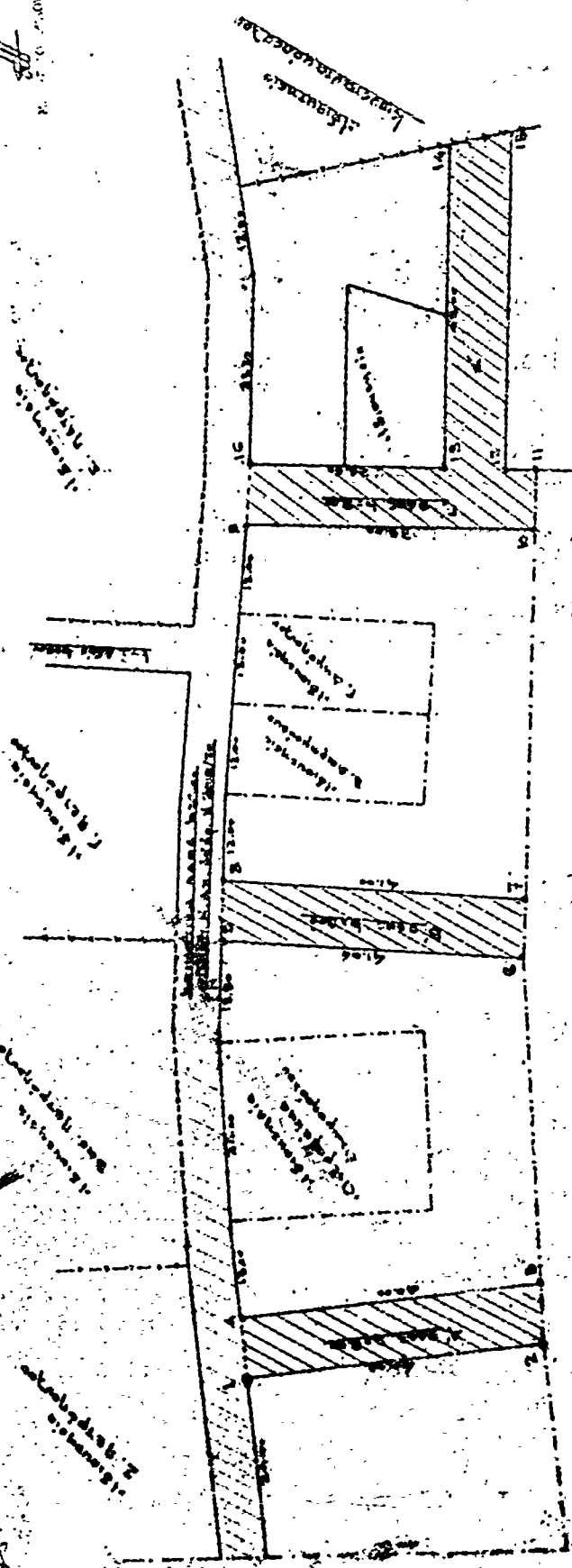
ΠΡΟΣΦ. 26.8.78
Αριθμ. Πρωτ. 95 Κομ/78
ΑΝΤΙΣΤΡΩΦΗ



ΕΠΙΣΤ. 73-9-21
ΑΝΤΙΣΤΡΩΦΗ
16/10/78

ΑΝΤΙΣΤΡΩΦΗ

ΑΝΤΙΣΤΡΩΦΗ



ΟΙ ΔΩΜΟΙ 1, 2, 3, 4, 5, 6, 7, 8, 9, 10, 11, 12, 13, 14, 15, 16
ΕΙΝΑΙ ΕΙΣ ΤΟΝ ΚΑΤΑΣΤΡΟΦΟΝ ΚΑΤΑΣΤΑΣΗ

ΑΝΤΙΣΤΡΩΦΗ
ΧΡ. ΦΑΡΜΑΚΟΠΟΙΗΣΗΣ

ΠΡΟΣΦ. 26.8.78

Stamp with text: ΑΝΤΙΣΤΡΩΦΗ, ΠΡΟΣΦ. 26.8.78, ΑΝΤΙΣΤΡΩΦΗ, ΑΝΤΙΣΤΡΩΦΗ

ΑΝΤΙΣΤΡΩΦΗ
ΑΝΤΙΣΤΡΩΦΗ

Άρ.φ. 15703/7075

(4)

Περὶ ἀναγνωρίσεως ἰδιωτικῆς πάροδος εἰς Ἰωάννινα ὡς προϋφιστάμενης τοῦ ἔτους 1923.

Ο ΝΟΜΑΡΧΙΑΣ ΙΩΑΝΝΙΝΩΝ

Ἐχόντες ὑπ' ὄψει:

1. Τὰς διατάξεις τῆς παρ. 4 τοῦ ἀρθροῦ 20 τοῦ ἀπὸ 17.7.1923 Ν.Δ. «περὶ σχεδίων πόλεων κλπ.».

2. Τὰς διατάξεις τοῦ Ν. 3200/55 «περὶ διοικητικῆς ἀποκεντρώσεως», ὡς συνεπληρώθησαν διὰ τοῦ ὑπ' ἀριθ. 532/70 Ν.Δ. «περὶ συμπληρώσεως τῶν διατάξεων περὶ διοικητικῆς ἀποκεντρώσεως».

3. Τὰς διατάξεις τοῦ εἰς ἐκτέλεσιν τοῦ ὑπ' ἀριθ. 532/70 Ν.Δ. ἐκδοθέντος ὑπ' ἀριθ. 712/70 Β.Δ. «περὶ καθορισμοῦ τῶν διατηρουμένων ὑπὲρ τοῦ Ἰπουργοῦ Δημοσίων Ἔργων ἀρμοδιοτήτων», ὡς συνεπληρώθησαν καὶ ἐτραποποιήθησαν διὰ τῶν ὑπ' ἀριθ. 677/71 καὶ 198/72 Β.Δ.

Ἰδόντες δέ:

1. Τὸ ὑπ' ἀριθ. 15743/18.9.78 ἔγγραφο τοῦ Περιφερειακοῦ Ὑποκαταστήματος Ἰωαννίνων (ΗΚΑ), αἰτουμένου τὴν ἐνθροσιν ἀποφάσεως διὰ τὴν σχηματισθεῖσαν πρὸ τοῦ ἔτους 1923 πάροδον παρὰ τὴν ὁδὸν Παύλου Μελά, κειμένην ἐντὸς τοῦ οἰκοδομικοῦ τετραγώνου τοῦ περικλειομένου ὑπὸ τῶν ὁδῶν Παύλου Μελά — Νικολαΐδη — Ἀθηνᾶγορα καὶ νέας ὁδοῦ τοῦ ἐγκειμένου σχεδίου πόλεως Ἰωαννίνων.

2. Τὴν ὑπ' ἀριθ. 11799/18.9.78 βεβαίωσιν τοῦ Δήμου Ἰωαννιτῶν, βεβαίουστος ὅτι ἡ πάροδος προϋφίστατο τοῦ ἔτους 1923.

3. Τὸ ὑπ' ἀριθ. 4727/13.6.78 συμβόλαιον τοῦ Συμβολαιογράφου Ἰωάννου Λέντζαρη, εἰς τὸ ὁποῖον ἀναφέρεται ὡς ὄριον ἡ ὑπ' ὄψει πάροδος.

4. Τὸ ἀπὸ Σεπτεμβρίου 1978 τοπογραφικὸν διάγραμμα τοῦ Πολιτικοῦ Μηχανικοῦ Λεωνίδου Μυελινάκη.

5. Τὴν ὑπ' ἀριθ. 22/3.10.78 πράξιν τοῦ Νομαρχιακοῦ Συμβουλίου Δημοσίων Ἔργων Νομοῦ Ἰωαννίνων, ἀποφασίζομεν:

Ἀναγνωρίζομεν ὅτι ἡ σχηματισθεῖσα ἰδιωτικὴ πρωτοβουλία ἐντὸς τοῦ ἐγκειμένου σχεδίου πόλεως Ἰωαννίνων πάροδος παρὰ τὴν ὁδὸ Παύλου Μελά, κειμένη ἐντὸς τοῦ οἰκοδομικοῦ τετραγώνου τοῦ περικλειομένου ὑπὸ τῶν ὁδῶν Παύλου Μελά — Νικολαΐδη — Ἀθηνᾶγορα καὶ νέας ὁδοῦ, ὡς εἰδικώτερον ἀπεικονίζεται αὕτη, εἰς τὸ θεωρηθὲν ὑπὸ τοῦ Διευθυντοῦ Τοπογραφικῶν Ἰπηρεσιῶν Ἰωαννίνων τοπογραφικὸν διάγραμμα, προϋφίστατο τοῦ Ν.Δ. τῆς 17.7.1923 «περὶ σχεδίων πόλεων κλπ.», μετὰ τὴν ἰσχὺν δὲ τούτου οὐδεμία αὐξήσις τοῦ ἀρχικῶς σχηματισθέντος κοινωχρήστου χώρου ἔλαβε χώραν, ὁ ὁποῖος δὲν δύναται νὰ προσκυρωθεῖ καθ' ὅσον καθίσταται ἀδύνατος ἡ ἐπικοινωνία μετ' ἐγκειμένην ὁδόν, ὑπαρχουσῶν καὶ οἰκοδομῶν καὶ δὲν εἶναι δυνατὴ ἡ συνέχισις τῆς ἀρτίας λειτουργίας τούτων, καὶ ὡς ἐκ τούτου, κρίνεται διατηρητέα.

Ἡ παρούσα δημοσιευθῆτω εἰς τὴν Ἐφημερίδα τῆς Κυβερνήσεως.

Ἐν Ἰωαννίνοις τῇ 10 Ὀκτωβρίου 1978

Ὁ Νομάρχης
ΛΟΥΚΑΣ ΦΩΤΟΠΟΥΛΟΣ