

# ΕΦΗΜΕΡΙΣ ΤΗΣ ΚΥΒΕΡΝΗΣΕΩΣ

## ΤΗΣ ΕΛΛΗΝΙΚΗΣ ΔΗΜΟΚΡΑΤΙΑΣ

ΕΝ ΑΘΗΝΑΙΣ  
ΤΗ, 21 ΟΚΤΩΒΡΙΟΥ 1978

ΤΕΥΧΟΣ ΤΕΤΑΡΤΟΝ

ΑΡΙΘΜΟΣ ΦΥΛΛΟΥ  
547

### ΠΕΡΙΕΧΟΜΕΝΑ

#### ΑΠΑΛΛΟΤΡΙΩΣΕΙΣ

##### ΑΠΟΦΑΣΕΙΣ

Περί κηρύξεως αναγκαστικής απαλλοτριώσεως υπέρ της Κοινότητας Βραχατίου Νομού Κορινθίας, για την ανέγερση κοινοτικού καταστήματος... 1

#### ΠΟΛΕΟΔΟΜΙΑ

##### ΑΠΟΦΑΣΕΙΣ

- Περί χαρακτηρισμού δρόμου ως κοινοτικού στην Κοινότητα Βερναδεϊκών Πατρών Ν. Αχαΐας... 2
- Περί χαρακτηρισμού δρόμου ως Κοινοτικού στην Κοινότητα Αγ. Βασιλείου Πατρών Ν. Αχαΐας... 3
- Περί αναγνώρισεως της όδου Βάγιανη που διέρχεται μπροστά στις ιδιοκτησίες Ελένης Λάμπρου, Κ. Καζίκου, Χρ. Τσόλη και Δ. Ασημάκου, ως προϋφισταμένης του έτους 1923 στη Θήβα, εντός του Ο.Τ. 84 στο Ν. Βοιωτίας... 4

##### ΑΝΑΚΟΙΝΩΣΕΙΣ

Περί ειδοποίησης της γενομένης παρακαταθέσεως αποζημιώσεως οικοπέδων και κτισμάτων της πλατείας 25ης Μαρτίου του Δήμου Έδεσσας... 5

#### ΑΠΑΛΛΟΤΡΙΩΣΕΙΣ

##### ΑΠΟΦΑΣΕΙΣ

Αριθ. 18102

(1)

Περί κηρύξεως αναγκαστικής απαλλοτριώσεως υπέρ της Κοινότητας Βραχατίου, για την ανέγερση κοινοτικού καταστήματος.

#### Ο ΝΟΜΑΡΧΗΣ ΚΟΡΙΝΘΙΑΣ

Με τη 18102/1978 απόφαση του Νομάρχη Κορινθίας, που εκδόθηκε σύμφωνα με τις διατάξεις του αρθρ. 206 και 207 του Π. Δ/τος 933/75 «περί κωδικοποίησης εις έναίον κείμενον των ισχυουσών διατάξεων περί Δημόσιου και Κοινοτικού Κώδικος», εγκρίθηκε η απόφαση του Κοινοτικού Συμβουλίου Βραχατίου αριθ. 20/1978, περί αναγκαστικής απαλλοτριώσεως ακινήτου ιδιοκτησίας των: α) Αθηνάσ ης Ήδ. Πετροπούλου, Πολυάνθης ης Κων/νου Κολλιάνου και Γεωργίου Περιποπούλου και β) Ιωάννη Τσιτισπούλου, όπως περιγράφεται στην ανωτέρω απόφαση του Κοινοτικού Συμβου-

λίου και στον οικείο κατατολογικό πίνακα και το οικείο τοπογραφικό διάγραμμα της ΤΥΔΚ, εκτάσεως 541,38 τ.μ. για την ανέγερση κοινοτικού καταστήματος.

Κόρινθος, 30 Σεπτεμβρίου 1978

Ο Νομάρχης  
ΧΡ. ΓΟΥΛΑΣ

#### ΠΟΛΕΟΔΟΜΙΑ

##### ΑΠΟΦΑΣΕΙΣ

Αριθ. Η. 11613

(2)

Περί χαρακτηρισμού δρόμου ως Κοινοτικού στην Κοινότητα Βερναδεϊκών Πατρών Ν. Αχαΐας.

#### Ο ΝΟΜΑΡΧΗΣ ΑΧΑΪΑΣ

Έχοντας υπόψη:

1) Την Ε. 4360/77 απόφαση του Υπουργού Δημ. Έργων, με την οποία παρέχεται στους Νομάρχες αρμοδιότητα έγκρισεως της διανοίξεως νέων δρόμων μέσα στα όρια των οικισμών που υπάρχουν πριν το 1923.

2) Την αριθ. 60/78 απόφαση του Κοινοτικού Συμβουλίου Βερναδεϊκών με την οποία χαρακτηρίζει Κοινοτικό δρόμο αυτόν που άφησε σε κοινοχρηστία ο Αθανάσιος Μ. Ρέζος.

3) Το αριθ. Η. 9591/30.8.1978 έγγραφο της ΔΤΥΝ Αχαΐας Τμήμ. Πολεοδ. Έφαρμογών με το οποίο διατεθείσθηκαν όλα τα προβλεπόμενα δικαιολογητικά.

4) Τη σύμφωνη γνωμοδότηση του ΝΣΔΕ που διατυπώθηκε στο 16/35/13.9.1978 Πρακτικό του, αποφασίζουμε:

Εγκρίνουμε την αριθ. 60/78 απόφαση του Κοινοτικού Συμβουλίου Βερναδεϊκών με την οποία χαρακτηρίζεται Κοινοτικός δρόμος αυτός που αφήνει σε κοινοχρηστία ο Αθανάσιος Μ. Ρέζος με την προϋπόθεση ότι ο δρόμος που θα διανοιγεί θα είναι Κοινοτικός και θα τεθεί σε κοινή χρήση και ειδικότερα όπως φαίνεται στο συνημμένο τοπογραφικό διάγραμμα του Πολ/κού Μηγ/κού Ηρακλή Παπαδοπούλου το οποίο είναι θεωρημένο από τον Περίσταμένο Τμήμ. Πολεοδομικών Έφαρμογών της ΔΤΥΝ Αχαΐας.

Η απόφαση αυτή μαζί με το τοπογραφικό διάγραμμα θα δημοσιευθεί στην Εφημερίδα της Κυβερνήσεως.

Πάτρα, 27 Σεπτεμβρίου 1978

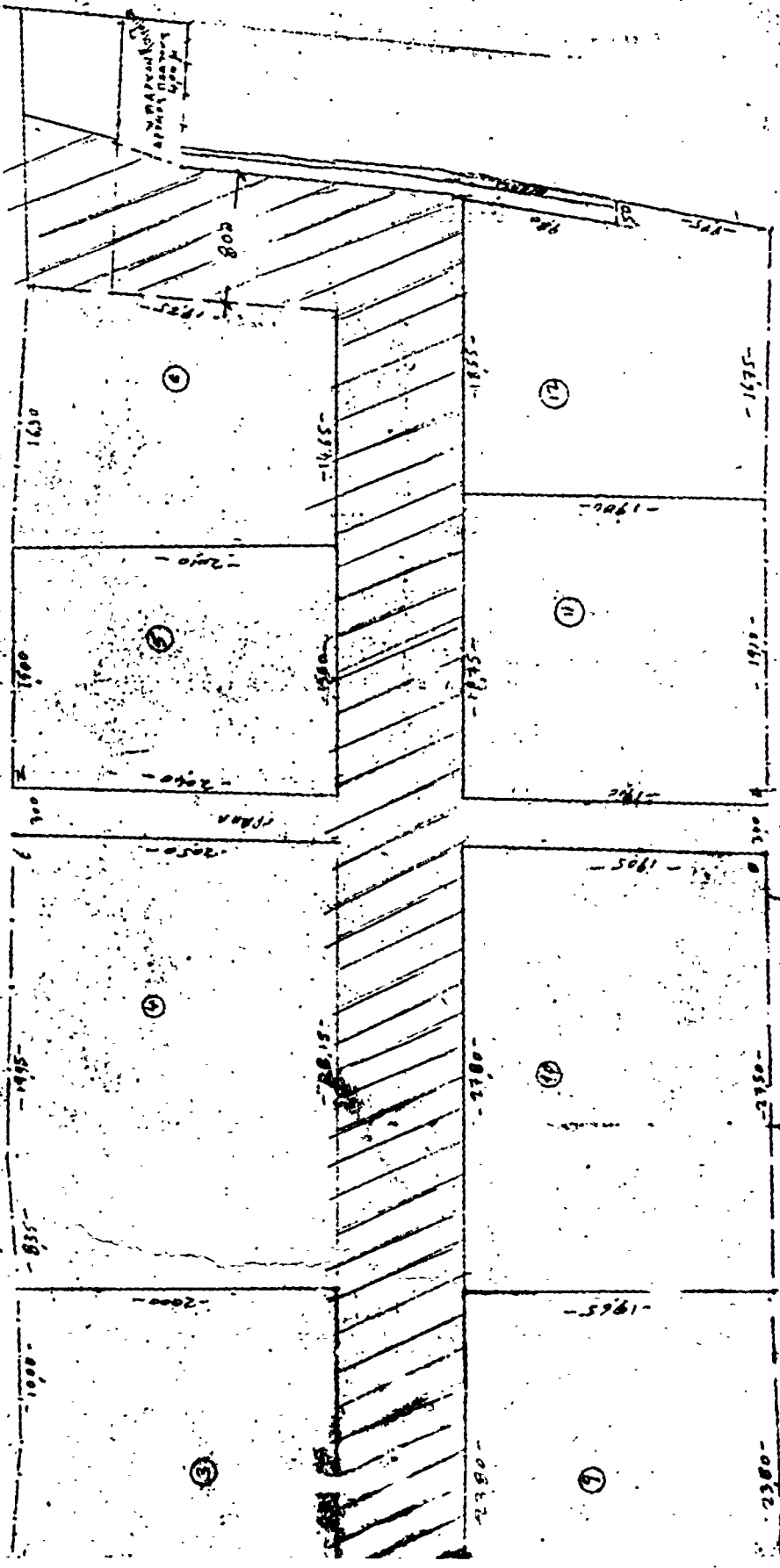
Ο Νομάρχης  
ΝΙΚ. ΧΑΝΟΣ





ΥΠΟΥΡΓΕΙΟ ΠΟΛΙΤΙΚΩΝ ΕΡΓΩΝ ΚΑΙ ΚΑΤΑΣΤΡΟΦΩΝ

ΤΟΠΟΓΡΑΦΙΚΩΝ ΔΙΑΓΡΑΜΜΑΤΩΝ  
ΟΙΚΟΝΟΜΟΥ Α.Θ. ΡΕΖΟΥ  
ΕΠΙ ΤΗΣ ΠΕΡΙΟΧΗΣ ΒΕΡΝΑΒΕΣΣΑΣ  
ΧΑΪΜΑΡΙΣ ΕΛΛΑΔΟΣ  
(ΓΙΑ ΟΡΙΑ ΚΑΘ' ΕΝΕΚΕΝ ΤΩΝ ΙΜΑΚΙΣΤΩΝ)



ΠΑΤΡΑ ΙΟΥΛΙΟΣ 1978  
Ο ΚΑΤΑΣΤΡΟΦΩΝ

Ε. ΠΑΝΑΓΙΩΤΑΚΗΣ  
ΚΑΤΑΣΤΡΟΦΩΝ

'Αρ.Φ. Η. 11620

(3)

Περί χαρακτηρισμού δρόμου ως Κοινοτικού στην Κοινότητα  
'Αγ. Βασιλείου Πατρών Ν. 'Αχαΐας.  
Ο ΝΟΜΑΡΧΗΣ ΑΧΑΪΑΣ

Έχοντας υπόψη:

1) Την Ε. 4360/77 απόφαση του 'Υπουργού Δημ. Έργων, με την οποία παρέχεται στους Νομάρχες αρμοδιότητα έγκρισης της διανοίξεως νέων δρόμων μέσα στα όρια των οικισμών που υπάρχουν πριν το 1923.

2) Την άρ.Φ. 20/78 απόφαση του Κοινοτικού Συμβουλίου 'Αγίου Βασιλείου Πατρών με την οποία χαρακτηρίζει Κοινοτικό δρόμο αυτόν που άφησε σε κοινωχρηστία η 'Αθανασία Ζησιμοπούλου.

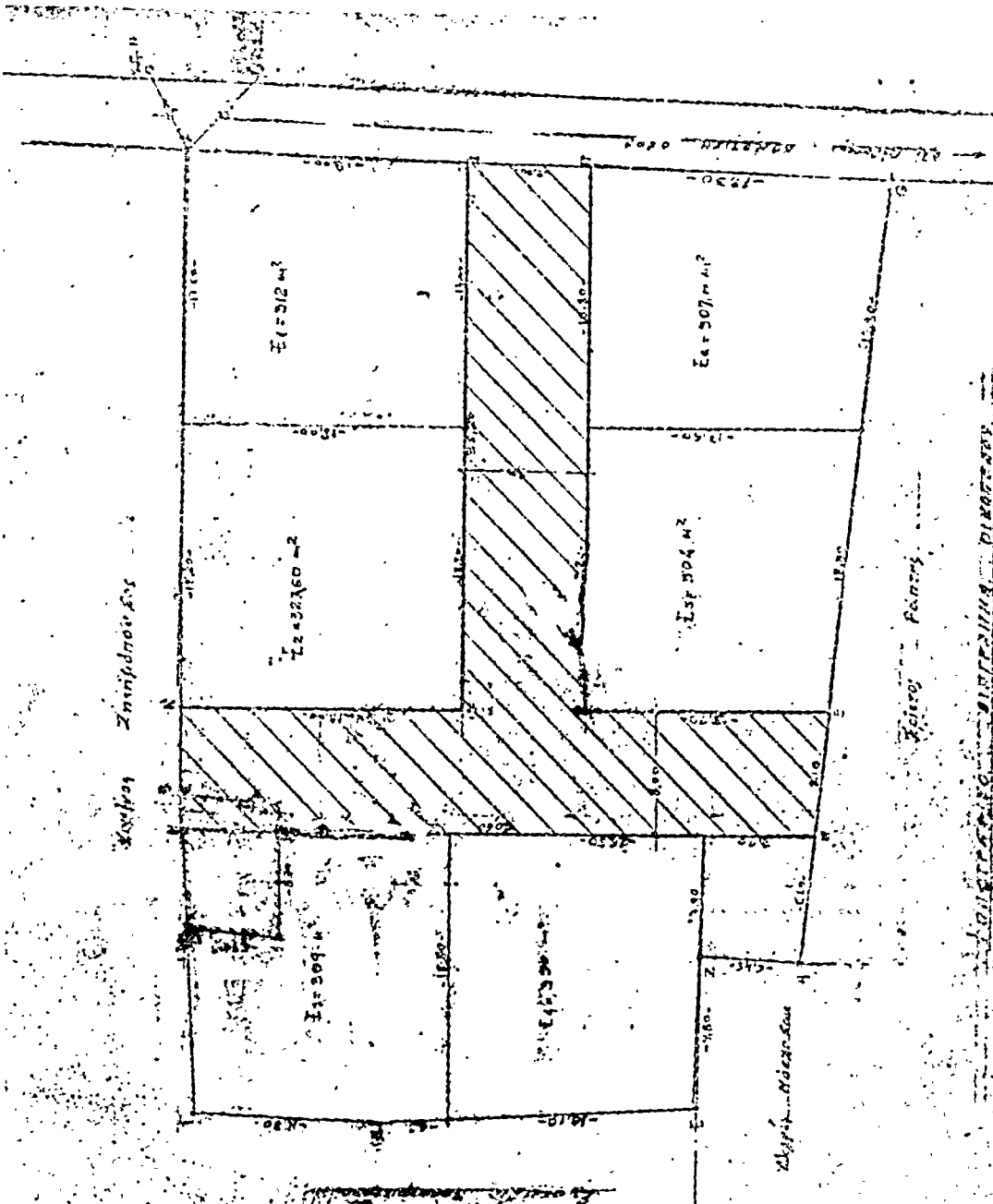
3) Το άρ.Φ. Η. 8518/20.7.1978 έγγραφο της ΔΤΥΝ 'Αχαΐας Τμήμ. Πολεοδ. Έφαρμογών με το οποίο διαβιβάστηκαν όλα τα προβλεπόμενα δικαιολογητικά.

4) Τη σύμφωνη γνώμοδότηση του ΝΣΔΕ που διατυπώθηκε στο 16/30/13.9.1978 Πρακτικό του. αποφασίζουμε: Έγκρίνουμε την άρ.Φ. 20/78 απόφαση του Κοινοτικού Συμβουλίου 'Αγ. Βασιλείου Πατρών με την οποία χαρακτηρίζεται Κοινοτικός δρόμος πλάτους 8 μέτρων αυτός που αφήνει σε κοινωχρηστία η 'Αθανασία Ζησιμοπούλου, με την προϋπόθεση ότι ο δρόμος που θα διανοιγεί θα είναι Κοινοτικός και θα τεθεί σε κοινή χρήση και ειδικότερα όπως φαίνεται στο συνημμένο τοπογραφικό διάγραμμα του Πολ./κού Μηγ/κού Μπεθουμούτη 'Αλεξ. με κλίμ. 1:200 το οποίο είναι θεωρημένο από τον Προϊστάμενο Τμήμ. Πολεοδ. Έφαρμογών της ΔΤΥΝ 'Αχαΐας.

Η απόφαση αυτή μαζί με το τοπογραφικό διάγραμμα να δημοσιευθεί στην 'Εφημερίδα της Κυβερνήσεως.

Πάτρα, 27 Σεπτεμβρίου 1978

'Ο Νομάρχης  
ΝΙΚ. ΧΑΝΟΣ



Κτίριο Ζωνώνου Ε.Σ.


Κτίριο Παράση

ΠΡΟΤΥΠΟ ΚΑΤΑΣΤΑΣΗ ΔΙΑΚΟΝΙΑΣ  
 ΚΑΤΑΣΤΑΣΗ ΔΙΑΚΟΝΙΑΣ  
 ΚΑΤΑΣΤΑΣΗ ΔΙΑΚΟΝΙΑΣ

11-10/1978  
 11-10/1978  
 11-10/1978

Κ. Δ. Ρ. Α. Ν. Η. Κ. Α.  
 Το παρόν (11-10-1978) αποτελεί μέρος  
 του (11-10-1978) και (11-10-1978) και είναι  
 κοινό με την περίπτωση (11-10-1978)

ΕΘΕΡΦΩΝ  
 Αρ. 4/1978  
 11-10-1978  
 Κ. Δ. Ρ. Α. Ν. Η. Κ. Α.



Αρ.Φ. Δ.Τ.Υ. 9012/5.5.4

(4)

Περί αναγνώρισεως της οδού Βάγιανη που διέρχεται μπροστά στις ιδιοκτησίες 'Ελένης Λάμπρου, Κ. Καζίκου, Χρ. Τσόλη και Δ. 'Ασημάκου, ως προϋφισταμένης του έτους 1923 στη Θήβα, εντός του Ο.Τ. 84 στο Ν. Βοιωτίας.

## Ο ΝΟΜΑΡΧΗΣ ΒΟΙΩΤΙΑΣ

Έχοντας υπόψη:

1. Τις διατάξεις του Α.Ν. 314/1968 «περί παροχής στον Υπουργό Βορείου Ελλάδος και στους Νομάρχες αρμοδιοτήτων επί θεμάτων έγκρισεως, επέκτασεως ή τροποποιήσεως σχεδίων πόλεων και κωμών», όπως αυτός τροποποιήθηκε με το Ν.Δ. 1018/71 (ΦΕΚ 220 Α'/71).

2. Τις διατάξεις του από 17 Ιουλίου 1923 Ν.Δ. «περί σχεδίων πόλεων κλπ.», όπως μεταγενέστερα τροποποιήθηκαν και συμπληρώθηκαν.

3. Τις διατάξεις του άρθρου 21 του Ν.Δ. της 3.4.1929 «περί ΓΟΚ» (ΦΕΚ 155 Α'/22.4.1929), που διατηρήθηκαν με το άρθρο 120 του Ν.Δ. 8/1973 περί ΓΟΚ.

4. Την Ε 34/Ε20014/16.6.1977 Έγκύκλιο του ΥΠ. Δ.Ε., και σύμφωνα με:

1. Το Β.Δ. της 28.1.1888 (ΦΕΚ 164) με το οποίο έγκριθηκε το σχέδιο πόλεως Θηρών.

2. Την 8816/5—5—4/26.9.1978 εισήγηση της Δ.Τ.Υ. της Νομαρχίας μας, που προτείνει την αναγνώριση της οδού Βάγιανη που βρίσκεται εντός του Ο.Τ. 84 στη Θήβα ως προϋφισταμένης του 1923 γιατί υπάρχουν ιδιοκτησίες που έχουν μοναδικό πρόσωπο στην οδό αυτή, και αν καταργηθεί παραμένουν τυφλές επειδή δεν είναι δυνατή ή τακτοποιητή τους με τις γειτονικές λόγω υπάρξεως οικοδομών, και με όρους δομήσεως στα οικόπεδα που έχουν πρόσωπο στην υπόψη

οδό τους, του Β.Δ. της 28.1.1888 (ΦΕΚ 164) δηλαδή α: για πλάτος οδού  $L \geq 10$  μ. πρόσωπο  $\Pi = 6,00$  μ<sup>2</sup>. βάθος  $\beta = 8,00$  μ. και έμβαδό  $E = 128,00$  μ<sup>2</sup>.

β: για πλάτος οδού  $L < 10$  μ. πρόσωπο  $\Pi = 5,00$  μ. βάθος  $\beta = 7,00$  μ. κα έμβαδό  $E = 80,00$  μ<sup>2</sup>.

3. Τη σύμφωνη όμφωνη γνωμοδότηση του Νομαρχιακού Συμβουλίου Δ.Ε. της Νομαρχίας μας, που διατυπώθηκε στο Πρακτικό (29) πράξη (3) της 28.9.1978 με την οποία εγκρίνεται ή προτεινόμενη αναγνώριση.

4. Την 11382/4.7.77 απόφαση του Νομάρχη Βοιωτίας «περί αναθέσεως έξουσίας του υπογράφειν «Έντολη Νομάρχου», αποφασίζουμε:

1. Έγκρίνουμε την αναγνώριση της οδού Βάγιανη που διέρχεται μπροστά από τις ιδιοκτησίες 'Ελένης Λάμπρου, Κ. Καζίκου, Χρ. Τσόλη και Δ. 'Ασημάκου στη Θήβα, όπως φαίνεται στο συνημμένο τοπογραφικό διάγραμμα του Πολιτικού Μηχανικού Παναγιώτη Μήτσανα, ως προϋφισταμένης του έτους 1923.

2. Έγκρίνουμε στα οικόπεδα που έχουν πρόσωπο στην υπόψη οδό, ανάλογα με το πλάτος της οδού, τους εξής όρους δομήσεως:

α: Για πλάτος οδού  $L \geq 10,00$  μ. πρόσωπο  $\Pi = 6,00$  μ., βάθος 08,00 μ., Έμβαδό  $E = 128,00$  μ<sup>2</sup>.

β: Για πλάτος οδού  $L < 10,00$  μ., Πρόσωπο  $\Pi = 5,00$  μ., βάθος  $\beta = 7,00$  μ., Έμβαδό  $E = 80,00$  μ<sup>2</sup>.

Η απόφαση αυτή να δημοσιευθεί στην Έφημερίδα της Κυβερνήσεως.

Λεβάδεια, 29 Σεπτεμβρίου 1978

Με έντολη Νομάρχη  
Ο Δευθυντής κ.ά.κ.  
Π. ΠΑΥΛΙΔΗΣ



ΠΡΟΜΗΘΕΙΑ

- 1) Τυφλάι Διακίβια (εφ' ουκ ον χαρακτηρισμοί ως κυριώτερον η οδός ΒΑΡΙΑΝΗ).
- 2 (ΑΒΓΔΑ) ιδιοκτήτρια ΑΜΠΡΟΥ ΣΑΝΗΣ του ΧΑΡ.
- 3 (ΓΔΕΖΓ) ΚΑΖΙΚΟΥ Α.
- 4 (ΗΘΙΚΗ) ΑΣΗΜΑΟΥ.
- 5 (ΑΜΝΕΟΠ) ΤΣΟΛΗ ΧΡΗΣΤΟΥ.
- 6) Διακίβια εδωριστικώς εκτετασ από τιν οδ ΒΑΡΙΑΝΗ η οδ.
- 7 (ΘΑΔ'ΕΘ) ΚΑΙΝΟΥΔΑ ΤΑΘΟΥΦΟ) ιδιοκτήτρια ΑΡΧΙΔΑΚΗ ΔΗΜΗΤΡΙΑ.
- 8) Προμηθια Διακίβια εκτετασ από τιν οδ ΒΑΡΙΑΝΗ.
- 9 (ΣΤΕΖ'ΗΨΡΑ) ΓΙΩΚΙΝΙΑ ΒΑΣΙΑΣ ΒΑΣΟΥ.
- 10 (ΡΣΤΥΦΧΨΡΡ) ιδιοκτήτρια ΚΡΙΣΤΑΚΗ ΝΙΣΣΟΥ.

20/6/2007 / 5-9/24-9-7  
 Αποστολή Α.Τ.Κ.Α.  
 Β.Β.Β. Β.Β.Β.  
 ΑΣΤ. Π. ΑΣΤ. Π.  
 ΤΙΣΕ ΜΗΧΑΝΙΚΟΙ  
 ΜΑΚΕΔΟΝΟΣ

## ΑΝΑΚΟΙΝΩΣΕΙΣ

(5)

Περὶ ειδοποιήσεως τῆς γενεμένης παρακαταθέσεως ἀποζημιώσεως οἰκοπέδων καὶ κτισμάτων τῆς πλατείας 25ης Μαρτίου τοῦ Δήμου Ἐδέσσης.

## Ο ΔΗΜΑΡΧΟΣ ΕΔΕΣΣΗΣ

Διὰ τοῦ ὑπ' ἀριθ. 508846/26.9.1978 γραμματίου συστάσεως παρακαταθήκης τοῦ Ταμείου Παρακαταθηγῶν καὶ Δανείων Ἀθηνῶν (Κεντρικὴ Ὑπηρεσία) κατετέθη ὑπὲρ τῶν εἰκαζομένων δικαιούχων ἰδιοκτητῶν ἀκινήτων τῆς πλατείας 25ης Μαρτίου τοῦ Δήμου Ἐδέσσης, ἡ καθορισθεῖσα διὰ τῆς ὑπ' ἀριθ. 120/1978 ἀποφάσεως τοῦ Μονομελοῦς Πρωτοδικείου Ἐδέσσης ἀποζημιώσεις ρυμοτομουμένων οἰκοπέδων καὶ κτισμάτων ποὺ διαλαμβάνονται στὴν πλατεία αὐτὴ ἐκ θρα-

γμῶν ὀκτώ ἑκατομμυρίων πεντακοσίων σαράντα πέντε χιλιάδων τετρακοσίων ἑξήντα πέντε (8.545.465).

Ἡ ρυμοτόμηση γίνεται ἐξαιτίας τῆς ὑπ' ἀριθ. 2/1973 πράξεως ἀναλογισμοῦ τῆς Δ/σεως Τεχνικῶν Ὑπηρεσιῶν Νομοῦ Πέλλης ποὺ ἔχει τελεσιδικήσει μὲ τὴν 3001/2.6.1973 ἀπόφασιν τοῦ Νομάρχου Πέλλης.

Τὸ παραπάνω γραμμάτιο συστάσεως παρακαταθήκης ἐρίσκεται κατατεθειμένον στὴν Κεντρικὴ Ὑπηρεσία τοῦ Ταμείου Παρακαταθηγῶν καὶ Δανείων (Ὑπηρεσία Ἀπαλλοτριώσεων) καὶ σ' αὐτὴν πρέπει νὰ ἀπευθύνονται οἱ ἐνδιαφερόμενοι ποὺ θὰ ἀναγνωρισθοῦν ὡς δικαιούχοι ἀποζημιώσεως.

Ἐδέσσα, 3 Ὀκτωβρίου 1978

Ὁ Δήμαρχος  
ΠΕΤΡΟΣ ΣΟΥΓΓΑΡΗΣ