



# ΕΦΗΜΕΡΙΣ ΤΗΣ ΚΥΒΕΡΝΗΣΕΩΣ

## ΤΗΣ ΕΛΛΗΝΙΚΗΣ ΔΗΜΟΚΡΑΤΙΑΣ

ΕΝ ΑΘΗΝΑΙΣ  
ΤΗ 7 ΝΟΕΜΒΡΙΟΥ 1978

ΤΕΥΧΟΣ ΤΕΤΑΡΤΟΝ

ΑΡΙΘΜΟΣ ΦΥΛΛΟΥ  
577

### ΠΕΡΙΕΧΟΜΕΝΑ

#### ΑΠΑΛΛΟΤΡΙΩΣΕΙΣ

##### ΑΠΟΦΑΣΕΙΣ

- Περί κηρύξεως εκτάσεως αναδασωτέας στη θέση Μπάτε Φούρλο στο Ν. Γρεβενών. .... 1
- Περί κηρύξεως ως αναδασωτέας δασικής εκτάσεως στη θέση «Βρέστιζα» της περιφέρειας της κοινότητας Μεσοχωριών Ν. Εύβοιας. .... 2
- Περί επικυρώσεως εκθέσεως και διαγράμματος της Έπιτροπής καθορισμού όριων του αιγιαλού και της παραλίας, στη περιοχή Όρμου Έπιχωμής, από κέντρο Αγιάς, μέχρι της ιδιοκτησίας Άρτων Καρανικόλα, του Νομού Θεσ/νίκης. .... 3

#### ΠΟΛΕΟΔΟΜΙΑ

##### ΑΠΟΦΑΣΕΙΣ

- Περί διορθώσεως άτυφωνίας μεταξύ έγκυριμένου σχεδίου και έφαρμολθέντος τοιούτου, στην όδo Καραϊσκάκη, μεταξύ των όδων Άράτου και Κολοκοτρώνη, στην Πάτρα. .... 4
- Περί διορθώσεως άτυφωνίας μεταξύ έγκυριμένου σχεδίου και έφαρμολθέντος στην όδo Καραϊσκάκη μεταξύ των όδων Πατρέως και Γεροκωστοπούλου στην Πάτρα Ν. Άχαΐας. .... 5

#### ΑΠΑΛΛΟΤΡΙΩΣΕΙΣ

##### ΑΠΟΦΑΣΕΙΣ

Άρ.Φ. 7540 (1)

Περί κηρύξεως εκτάσεως αναδασωτέας στη θέση Μπάτε Φούρλο στο Ν. Γρεβενών.

#### Ο ΝΟΜΑΡΧΗΣ ΓΡΕΒΕΝΩΝ

Έχοντας υπόψη:

- Το άρθρο 24 παράγρ. 1 και το άρθρο 117 παρ. 3 του Συντάγματος.
- Το άρθρο 191 του Ν.Δ. 86/69 «περί Δασικού Κώδικου».
- Τις 215696/1451/9.5.77, 217606/13.6.77, 221479/2202/4.7.77 και 88854/7483/104/1.10.75, 114812/2946/154/24.12.75 εγκύκλιες διαταγές.
- Την εισήγηση του Δ/ντή Δασών Γρεβενών, ότι η έμπρησθείσα δασική έκταση, στη θέση Μπάτε Φούρλο (ρέμα άρμπαταρά) του δημόσιου δάσους Περιβολίου περιοχής Δ/νσιως Δασών Γρεβενών, υπάγεται στο άρθρο 1 παρ. 1 του Ν.Δ. 86/1969, αποφασίζουμε:

Κηρύττουμε αναδασωτέα την έμπρησθείσα στις 13.8.1978 δασική έκταση ποσού 1,00 στρέμματος στη θέση Μπάτε Φούρ-

λο (ρέμα άρμπαταρά) του δημόσιου δάσους Περιβολίου περιοχής Δ/νσιως Δασών Γρεβενών.

Η απόφαση αυτή να δημοσιευθεί στην Έφημερίδα της Κυβερνήσεως.

Γρεβενά, 4 Οκτωβρίου 1978

Ο Νομάρχης

ΔΗΜ. ΑΒΡΑΜΙΔΗΣ

Άρ.Φ. Ζ/2598

(2)

Περί κηρύξεως ως αναδασωτέας δασικής εκτάσεως στη θέση «Βρέστιζα» της περιφέρειας της Κοινότητας Μεσοχωριών, Ν. Εύβοιας.

#### Ο ΝΟΜΑΡΧΗΣ ΕΥΒΟΙΑΣ

Έχοντας υπόψη:

- Τις διατάξεις των άρθρ. 24 και 117 του Συντάγματος της Ελλάδος.
- Τις διατάξεις των άρθρ. 188 και 191 του Ν. Δ. 86/1969 «περί Δασικού Κώδικου».
- Τις εγκύκλιες διαταγές του Υπουργείου Γεωργίας, άρ.θ. : α) 5684/499/έγκ. 48/11.2.1971 «περί προϋποθέσεων και διαδικασιών κηρύξεως εκτάσεων ως αναδασωτέων», β) 88854/7483/έγκ. 104/1.10.1975 και 114812/2946/έγκ. 154/24.12.1975 «περί έφαρμογής διατάξεων που άφορούν αναδασωτέες εκτάσεις», γ) 10582/539/13.2.1976 «περί διευκρινίσεως επί της έφαρμογής της άρ.θ. 114812/2946/έγκ. 154/24.12.1975 διαταγής και δ) 217606/1610/13.6.1977 «περί παροχής συμπληρωματικών οδηγιών που άφορούν τις αναδασωτέες εκτάσεις».
- Τη Ζ/1779/4.4.1978 άγκυρά του Δασαρχείου Χαλκίδας, με την όποια υποβλήθηκε πρόταση για την κήρυξη ως αναδασωτέας δασικής εκτάσεως 2 στρεμ. στην θέση «Βρέστιζα» του δημόσιου δάσους της περιφέρειας Κοινότητας Μεσοχωριών, που καταστράφηκε από την πυρκαϊά της 9.2.1978.
- Τη σύμφωνη γνώμη της Φιλοδασικής Έπιτροπής Χαλκίδας, όπως διατυπώθηκε στο 12/4.9.1978 πρακτικό (θέμα 2ο), αποφασίζουμε:

Κηρύττουμε ως αναδασωτέα τη δασική έκταση των 2 στρεμμ. στη θέση «Βρέστιζα» του δημόσιου δάσους της περιφέρειας της Κοινότητας Μεσοχωριών του Νομού Εύβοιας, η όποια καταστράφηκε από πυρκαϊά στις 9.2.1978.

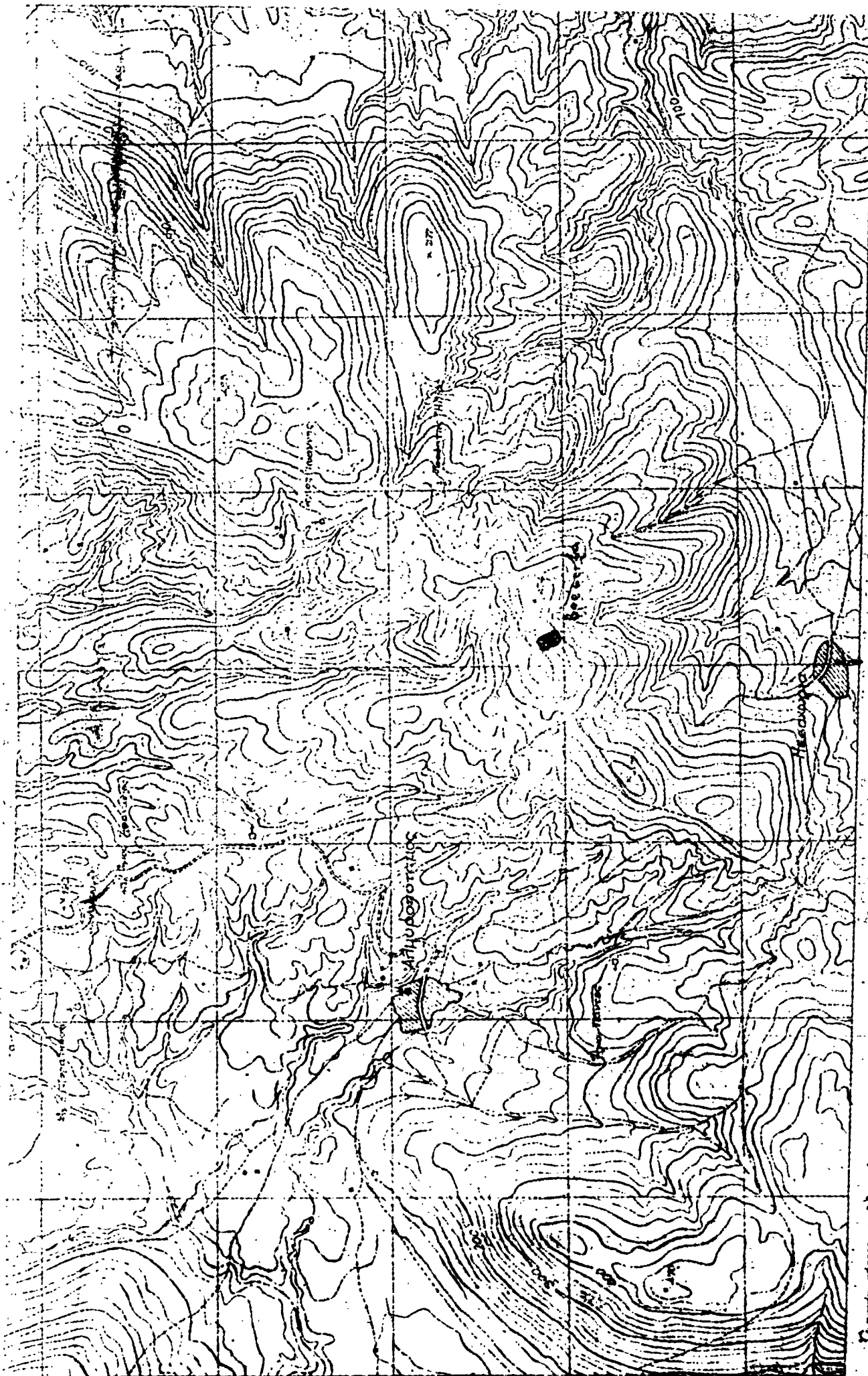
Η άνωτέρω έκταση φαίνεται υπό τχ στοιχεία (ΑΒΓΔΔ) στο σχεδιάγραμμα υπό κλίμακα 1 : 500 που επισυνάπτεται στην απόφαση αυτή και αποτελεί άναπόσπαστο μέρος αυτής.

Η απόφαση αυτή να δημοσιευθεί στην Έφημερίδα της Κυβερνήσεως.

Η απόφαση αυτή να δημοσιευθεί στην Έφημερίδα της Κυβερνήσεως.

Χαλκίδα, 12 Σεπτεμβρίου 1978.

Ο Νομαρχών Διευθυντής  
Κ. ΜΟΥΝΤΟΥΡΗΣ



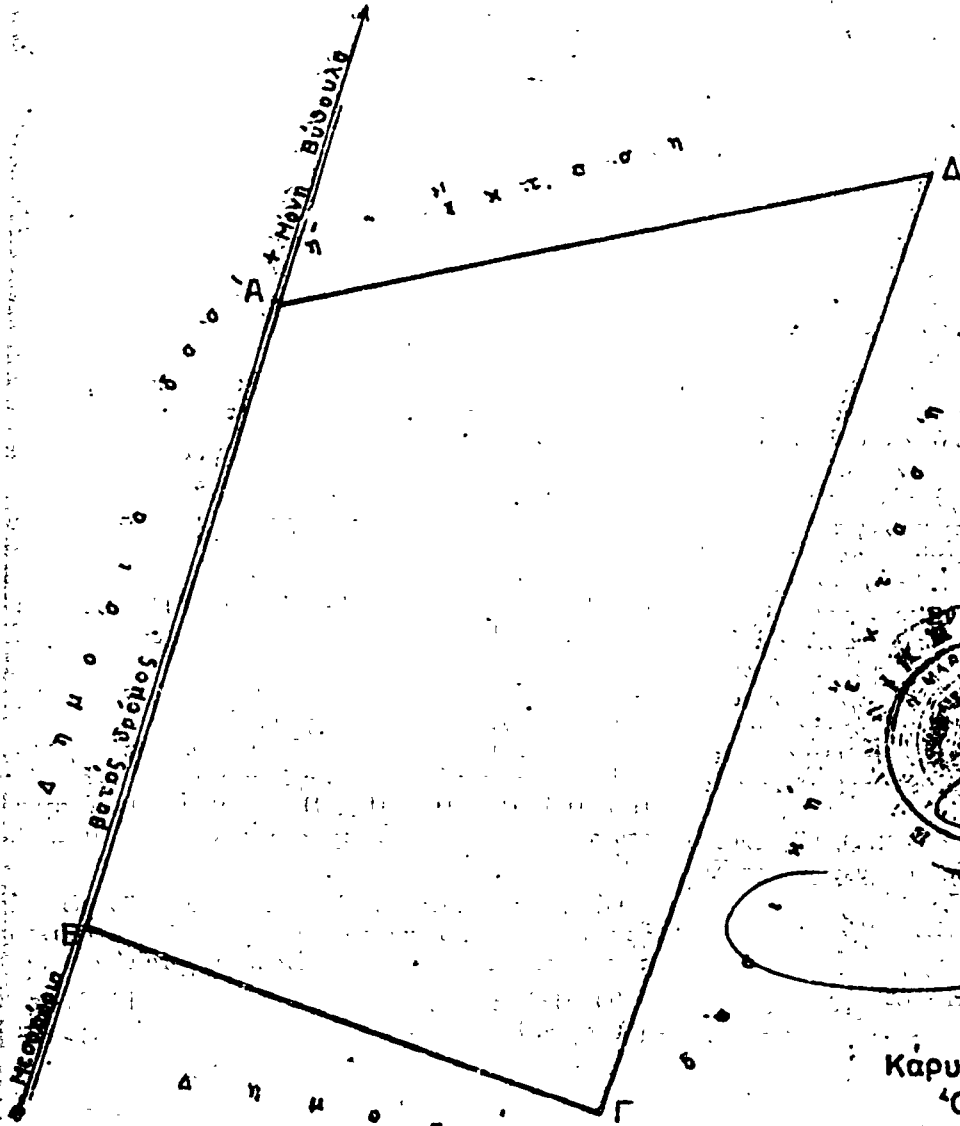
ΚΛΙΜΑΞ 1:20.000

Ο κύριος κλίμακας αυτής της κάρτας είναι 1:20.000  
 Η κλίμακας αυτής της κάρτας είναι 1:20.000  
 Η κλίμακας αυτής της κάρτας είναι 1:20.000

**ΣΧΕΔΙΑΓΡΑΜΜΑ**  
 καείσης δημοσίας δασικής έκτασεως  
 στη θέση Βρέστιζα Μεσοχωρίων Καρυστίας  
 Έκταση: ΑΒΓΔΑ = 2,00 στρεμ.



ΚΛ. 1:500



ΕΘΕΩΡΗΘΗ

Καρυστός 29-3-1978  
 Ο Συντάξας  
 Κ. ΜΟΥΧΤΟΥΡΑΣ

Καρυστός 29-3-1978  
Ο συντάξας

Βασ. Κολώνιας  
τεχνολόγος δασοπονίας



ΕΘΕΩΡΗΘΗ  
 31/4/1978  
 Χαλκίδας

Περί επικυρώσεως εκθέσεως και διαγράμματος τής 'Επιτροπής καθορισμού τών όριων του αίγιαλου και τής παραλίας, στην περιοχή "Όρμου 'Επανομής, από κέντρο ΑΓΝΑΝΤΙ μέχρι τής ιδιοκτησίας 'Αφών Καρνακόλα, του Νομού Θεσσαλονίκης.

### Ο ΝΟΜΑΡΧΗΣ ΘΕΣΣΑΛΟΝΙΚΗΣ

Έχοντας υπόψη :

1. Τις διατάξεις του Α.Ν. 2344/1940 «περί αίγιαλου και παραλίας».

2. Τις διατάξεις του άρθρου 20 του Ν. 719/1977 «περί αντικαταστάσεως, τροποποιήσεως και συμπληρώσεως διατάξεων των περί Δημοσίων Κτημάτων νομοθεσίας και άλλων τινών διατάξεων».

3. Τις διατάξεις του άρθρου 5 παρ. 1 του Α.Ν. 263/1968 «περί τροποποιήσεως και συμπληρώσεως τών διατάξεων περί Δημοσίων Κτημάτων».

4. Το Φ. 187.2/471/25.7.78 έγγραφο του Γενικού 'Επιτελείου Ναυτικού, με το οποίο συναινεί, να εκδοθεί απόφαση του Νομάρχη Θεσ/νίκης, περί επικυρώσεως τής εκθέσεως καθορισμού όριογραμμής αίγιαλου και παραλίας στην περιοχή "Όρμου 'Επανομής, από κέντρο ΑΓΝΑΝΤΙ μέχρι τής ιδιοκτησίας 'Αφών Καρνακόλα, Ν. Θεσ/νίκης.

5. Την ΕΣ. 27891/9.8.1978 απόφασή μας με την οποία αναθέτουμε στον Οίκον. "Εφορο Δημοσίων Κτημάτων Θεσ/νίκης α) την επικύρωση σύμφωνα με τις διατάξεις του άρθρου 3 του Α.Ν. 2344/1940, τής εκθέσεως τής 'Επιτροπής καθορισμού τών όριων του αίγιαλου και τής παραλίας και β) την υποβολή προτάσεως για την έκδοση σύμφωνα με τις διατάξεις του άρθρου 6 του Α.Ν. 2344/1940 του Π.Δ/τος «περί δημιουργίας παραλίας».

6. Το γεγονός ότι για την περιοχή αυτή, που αφορά ή ανωτέρω έκθεση δεν συντρέχει ή περίπτωση του άρθρου 5 του Α.Ν. 2344/1940 «περί δημιουργίας παραλίας» λόγω του μεγάλου εύρους του αίγιαλου, επικυρώνουμε :

Την από 27.3.1978 έκθεση τής 'Επιτροπής άρθρου 5 του Α.Ν. 263/1968 καθώς και το τοπογραφικό και ύψομετρικό διάγραμμα που συνοδεύει αυτή, με την οποία ή ή 'Επιτροπή καθορίζει στο διάγραμμα την όριογραμμή τής παραλίας με κίτρινη γραμμή και την όριογραμμή του αίγιαλου με κόκκινη γραμμή στη περιοχή "Όρμου 'Επανομής, από κέντρο ΑΓΝΑΝΤΙ μέχρι τής ιδιοκτησίας 'Αφών Καρνακόλα Ν. Θεσ/νίκης.

Η απόφαση αυτή, μαζί με την από 27.3.1978 έκθεση τής 'Επιτροπής να δημοσιευθεί στην 'Εφημερίδα τής Κυβερνήσεως.

Θεσσαλονίκη, 20 Σεπτεμβρίου 1978.

Με 'Εντολή Νομάρχη  
ΕΥΑΓ. Χ. ΙΩΑΝΝΙΔΗΣ

Οικονομικός Έξαρτος

'Επιτροπής καθορισμού όριογραμμής Αίγιαλου και παραλίας.  
Θεσσαλονίκη σήμερα 27.3.1978 οι :

1. Άνδρέας Γεωργίου, 'Εφορικός Τμημ/χης Α', αναπληρωτής του Οίκον. 'Εφόρου Δημοσίων Κτημάτων Θεσσαλονίκης, ως Πρόεδρος.

2. Τζίκας 'Ιωάννης, Τοπογράφος Μηχανικός, αναπληρωτής Δ/ντου τής Δ.Τ.Υ. Ν. Θεσ/νίκης.

3. 'Αλέξανδρος Νικολάκος, 'Ανθυποπλοίαρχος Α.Σ., αναπληρωτής του Λιμενάρχη Θεσ/νίκης ως μέλη, που αποτελούμε την άρμόδια κατά νόμο 'Επιτροπή καθορισμού όριων αίγιαλου και παραλίας, συγκεντρωθήκαμε στο κατάστημα τής Οίκον. 'Εφορίας Δημοσίων Κτημάτων Θεσ/νίκης και αφού λάβαμε υπόψη :

α) Την αριθμ. Δ. 161/41/12.1.1977 διαταγή του 'Υπουργείου Οικονομικών, με την οποία μās έστειλε διαγράμματα τής παραλιακής εκτάσεως, που εύρσκεται στον όρμο 'Επανομής από κέντρο ΑΓΝΑΝΤΙ μέχρι τής ιδιοκτησίας 'Αφών Καρνακόλα περιοχής Κοινότητας 'Επανομής Ν. Θεσ/νίκης.

β) Τα διαγράμματα για τη θέση "Όρμου 'Επανομής, σε κλίμακα 1 : 500, που έχουν συνταγεί το Σεπτέμβριο του 1976 και θεωρηθεί από τη Τεχνική 'Υπηρεσία τής Δ/σεως Δημοσίων Κτημάτων του 'Υπουργείου Οικονομικών.

γ) Τις διατάξεις : 1) του άρθρου 5 του Α.Ν. 263/1968 «περί τροποποιήσεως και συμπληρώσεως τών περί διοικήσεως Δημοσίων Κτημάτων διατάξεων», 2) τών άρθρων 2, 5 και 6 του Α.Ν. 2344/1944 «περί αίγιαλου και παραλίας».

δ) Τα στοιχεία που έχουν προκύψει από την αυτοψία που κάναμε σήμερα, αποφασίζουμε :

Καθορίζουμε στα συνημμένα τοπογραφικά διαγράμματα το πρώτο :

α) Την όριογραμμή του αίγιαλου με κόκκινη γραμμή, ή οποία αρχίζει από το σημείο Π1 με συντεταγμένες  $X = 1374,30$  και  $Y = 617,80$ , ακολουθεί τη γραμμή Π1, Π2, Π3, Π4, Π5, Π6, Π7, Π8, Π9, Π10 και τελειώνει στο σημείο Π10 με συντεταγμένες  $X = 969,40$  και  $Y = 1020,80$ .

β) Την όριογραμμή τής παραλίας με κίτρινη γραμμή, ή οποία αρχίζει από το σημείο Π'1 με συντεταγμένες  $X = 1362,70$  και  $Y = 607,80$ , ακολουθεί τη γραμμή Π'1 (με συντεταγμένες, διαγράφονται δύο λέξεις) Π'2, Π'3, Π'4, Π'5, Π'6, Π'7, Π'8, Π'9, Π'10 και τελειώνει στο σημείο Π'10 με συντεταγμένες  $X = 963,30$  και  $Y = 1014,50$ .

Οι συντεταγμένες τών ενδιάμεσων κορυφών τών όριογραμμών αίγιαλου και παραλίας εμφανίζονται στους σχετικούς πίνακες τών συνημμένων διαγραμμάτων.


'Ο Πρόεδρος  
('Υπογραφή)

Τα Μέλη  
('Υπογραφή)

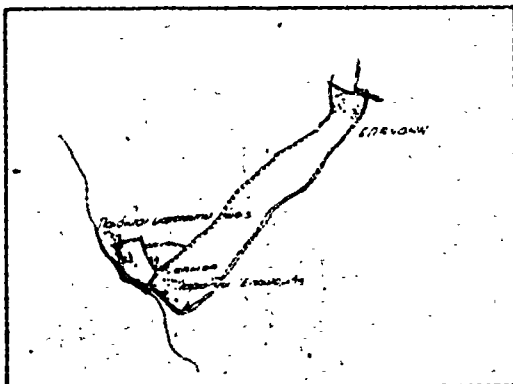
ΥΠΟΥΡΓΕΙΟ ΟΙΚΟΝΟΜΙΚΩΝ  
ΕΠΙΧΕΙΡΗΣΙΑΚΑ  
ΔΙΑΣΤΙΜΑΤΑ  
ΓΡΑΦΕΙΟ ΤΕΧΝΙΚΩΝ

**ΤΟΠΟΓΡΑΦΙΚΟΝ ΔΙΑΓΡΑΜΜΑ**

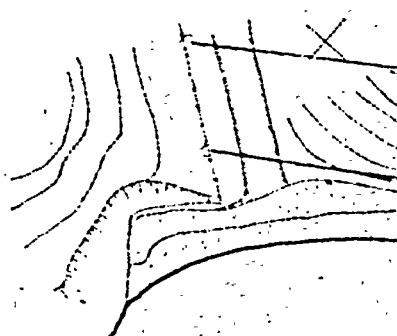
ΠΑΡΑΛΙΑΚΗΣ ΕΚΤΑΣΕΩΣ ΚΕΙΜΕΝΗΣ ΕΙΣ ΟΡΜΟΝ ΕΠΑΝΟΜΗΣ  
ΑΠΟ ΚΕΝΤΡΟΝ ΑΓΝΑΝΤΙ ΕΩΣ ΙΔΙΟΚΤΗΣΙΑΣ Αφών ΚΑΡΑΝΙΚΟΛΑ  
ΠΕΡΙΟΧΗΣ ΚΟΙΝΟΤΗΤΟΣ ΕΠΑΝΟΜΗΣ ΝΟΜΟΥ ΘΕΣΣΑΛΟΝΙΚΗΣ  
ΑΡΜΟΔΙΟΤΗΤΟΣ ΟΙΚΟΝΟΜΙΚΗΣ ΕΦΟΡΙΑΣ ΘΕΣΣΑΛΟΝΙΚΗΣ ΠΡΟΣ  
ΚΑΘΟΡΙΣΜΟΝ ΑΙΓΙΑΛΟΥ ΚΑΙ ΠΑΡΑΛΙΑΣ  
ΚΑΙΜΑΣ 1:500



Αποσπασμα εκ του γενικού χάρτου η/1 1:50.000



Σημειώνεται ότι ορισμός προσημίας επιτελείται με  
ανατολιώδη ηρώαση



Πίναξ συντεταγμένων σημείων

α.β	X	Y	Υψόμετρο
1	96330	103910	183
2	100020	100008	190
3	104230	96287	189
4	108703	102932	165
5	11650	90068	120
6	118187	86822	158
7	122950	82178	160
8	126242	80829	160
9	127100	78500	176
10	130630	76898	178
11	133883	67000	188

ΥΠΟΜΕΤΡΩΜΑ

φωτομένο εκ θέσης  
το άκρον επί του μετρητικού  
σημείου  
σημειώνεται έρευνα τοπογραφικού  
για τον χώρο ΜΑΙΟ.

Το παρόν συνοδεύει εκδόσε 27-9-78  
ένδειξη και άρθρο της ενταχθείσας μετρη-  
τικής αγωγής και μετρήσεως.

ΥΠΟΜΗΝΗ

— ορισμός σημείων  
— οριογραμμή παραλίας

ΕΞΕΔΩΘΗΝ  
Εν Αθήναις το 11-1-79  
δ' προϊστάμενος

ΓΡΗΓ. ΣΠΟΥΡΓΙΩΝΗΣ  
Νοταριογράφος επί τη  
Υπογραφή Οικονομικού

ΑΚΡΙΒΕΣ ΦΩΤΟΤΥΠΙΚΟΝ ΑΝΤΙΦΑΘΟΝ  
Εκ του υπαρχόντος πρωτοτύπου  
Εν Αθήναις η/1 2/2/78

ΠΡΟΪΣΤΑΜΕΝΟΣ

*[Signature]*

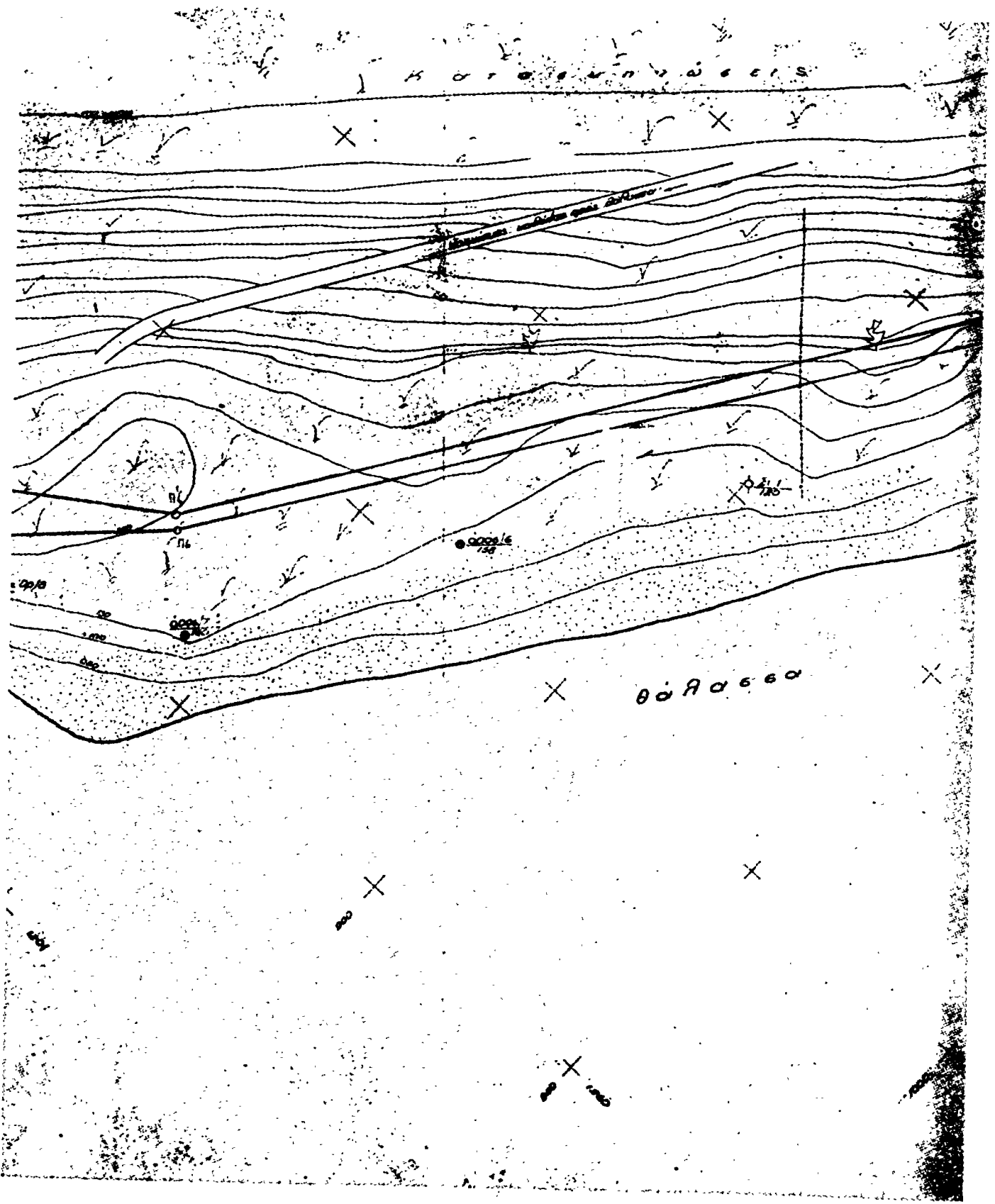
ΓΡΗΓ. Ι. ΣΠΟΥΡΓΙΩΝΗΣ  
ΝΟΤΑΡΙΟΓΡΑΦΙΚΟΣ ΕΠΙ ΤΗ  
ΥΠΟΓΡΑΦΗ ΟΙΚΟΝΟΜΙΚΩΝ

ΡΟΜΗΝΟΙ Σερτίφιχαί 1978  
ΟΙ ΕΠΙΛΕΓΟΜΕΝΟΙ

Γ. Παπαδημιτρίου  
Τον Αθηνών

Ι. Χαλκωνοπούλου  
Κτηνιάς Βοσπό  
Υπογραφή Οικονομικού







## ΠΟΛΕΟΔΟΜΙΑ

## ΑΠΟΦΑΣΕΙΣ

Αρ.Φ. Π.11576

(4)

Περί διορθώσεως άσυμφωνίας μεταξύ έγκεκριμένου σχεδίου και έφαρμοσθέντος τούτου, στην όδo Καρραϊσκάκη, μεταξύ τών όδών Άράτου και Κολοκοτρώνη στην Πάτρα.

## Ο ΝΟΜΑΡΧΗΣ ΑΝΑΓΕΛΣ

Έχοντας υπόψη :

1. Τις διατάξεις του άπό 18.10.1925 Π.Δ. περί του τρόπου διορθώσεως άσυμφωνιών μεταξύ έγκεκριμένου σχεδίου και επί τόπου έφαρμοσθέντος τούτου .
2. Τις διατάξεις του Νόμου 3200/55 «περί Διοικητικής άποκεντρώσεως».
3. Τις διατάξεις του Ν.Δ. 3620/56 «περί συμπληρώσεως τών διατάξεων περί Διοικητικής άποκεντρώσεως».
4. Τις διατάξεις του 532/70 Ν. Δ/τος «περί συμπληρώσεως τών διατάξεων περί Διοικητικής άποκεντρώσεως».
5. Τις διατάξεις του 712/70 Β.Δ.
6. Τις διατάξεις του Π.Δ. 910/77 περί 'Οργανισμού του 'Υπουργ. Δημ. Έργων.

7. Το άρ.0. 31946/Δ/38/19.6.78 έγγραφο του Δήμου Πατρέων με το όποιο προτείνει την έγκριση.

8. Το άρ. Π. 9248/29.8.78 έγγραφο της Δ Τ Υ Ν 'Αχαΐας Τμήμ. Πολεοδ. Έφαρμογών με το όποιο διαβιβάστηκαν όλα τα δικαιά.

9. Τη σύμφωνη γνώμοδότηση του Ν.Σ.Δ.Ε. που διατυπώθηκε στο άρ. 16/20/13.9.1978 Πρακτικό του., άποφασίζουμε :

Διορθώνουμε την άσυμφωνία που διαπιστώθηκε μεταξύ τών έγκεκριμένων και στην πραγματικότητα διαμορφωθεισών οικοδομικών γραμμών της όδοϋ Καρραϊσκάκη, μεταξύ τών όδών Άράτου και Κολοκοτρώνη στην Πάτρα.

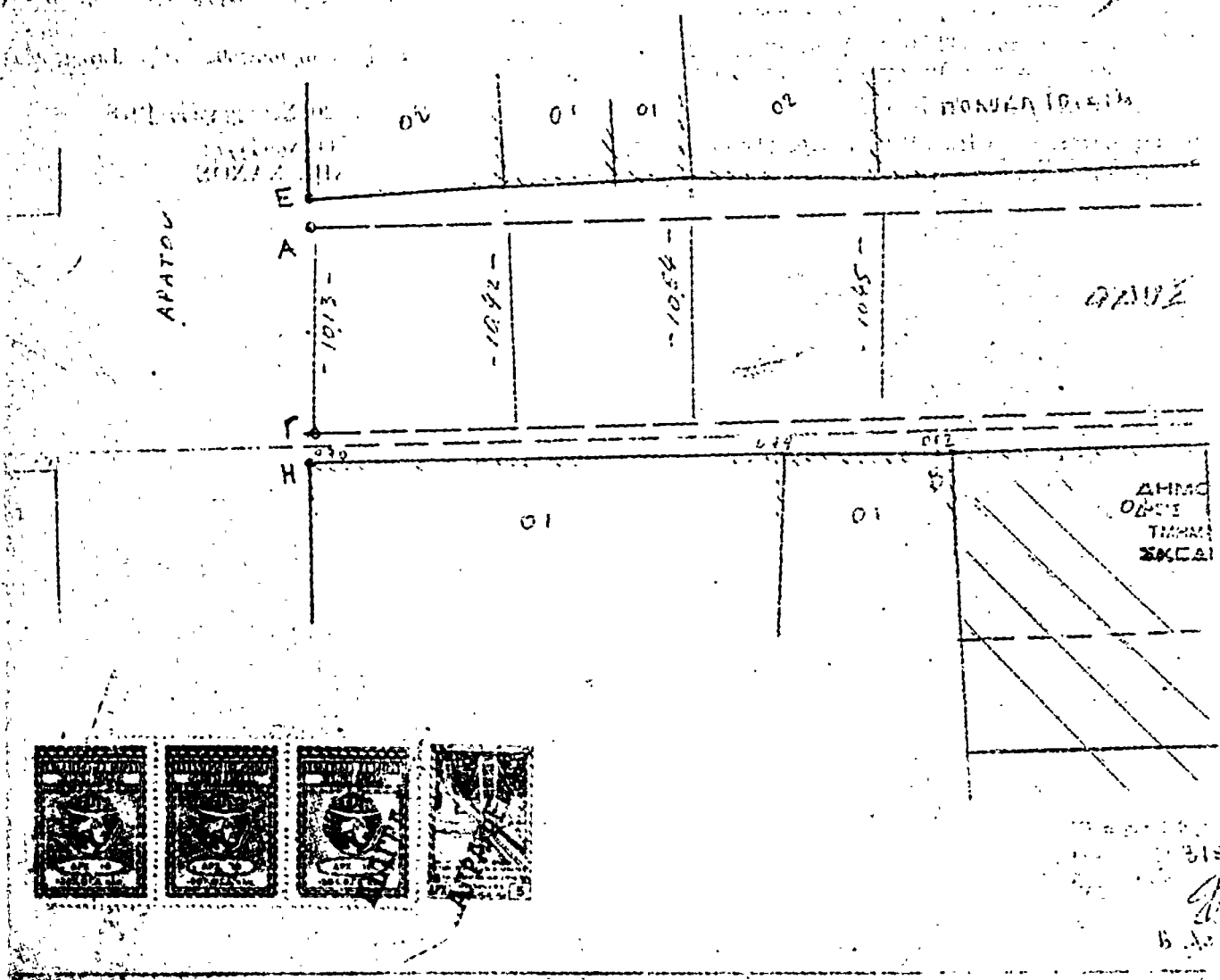
Καθορίζουμε ισχύουσες οικοδομικές γραμμές τις διαμορφωθείσες στην πραγματικότητα και για σαφέστερο καθορισμό τις σημειούμενες με κόκκινη γραμμή με τα στοιχεία ΕΖ και ΗΘ στο συνημμένο τοπογρ. διάγραμμα του Πολ. Μηχ/κού Άνδρ. Σκαελλαροπούλου το όποιο είναι θεωρημένο άπό τον Προϊστ. Τμήμ. Πολεοδ. Έφαρμογών της Δ Τ Υ Ν 'Αχαΐας.

Η άπόφαση αυτή να δημοσιευθεί στην Έφημερίδα της Κυβερνήσεως.

Πάτρα, 20 Σεπτεμβρίου 1978

Ό Νομάρχης  
ΝΙΚ. ΧΑΝΟΣ

**ΤΟΠΟΓΡΑΦΙΚΟ ΔΙΑΓΡΑΜΜΑ**  
**ΔΙΟΝΙΣ Κ' ΝΤ ΑΓΑΝΙΩΤΗ**  
**ΣΑΔΑΙΣΣΑΚΗ ΟΒ-ΒΘ ΠΑΤΡΑΙ**  
**ΚΛΙΜΑΞ 1:200**





Αριθ. Π.11498

(5)

Περί διορθώσεως ασυμφωνίας μεταξύ έγκριμένου σχεδίου και εφαρμοσθέντος στην οδό Καραϊσκάκη μεταξύ των οδών Πατρέως και Γεροκωστοπούλου στην Πάτρα Ν. Άχαίας.

## Ο ΝΟΜΑΡΧΗΣ ΑΧΑΪΑΣ

Έχοντας υπόψη :

1. Τις διατάξεις του από 18.10.1925 Π.Δ. περί του τρόπου διορθώσεως ασυμφωνιών, μεταξύ έγκριμένου σχεδίου και επί του τόπου εφαρμοσθέντος τούτου .
2. Τις διατάξεις του Νόμου 3200/55 «περί Διοικητικής αποκεντρώσεως».
3. Τις διατάξεις του Ν.Δ. 3620/56 «περί συμπληρώσεως των διατάξεων περί Διοικητικής αποκεντρώσεως».
4. Τις διατάξεις του 532/70 Ν. Δ/τος «περί συμπληρώσεως των διατάξεων περί Διοικητικής αποκεντρώσεως».
5. Τις διατάξεις του 712/70 Β.Δ.
6. Τις διατάξεις του Π.Δ. 910/77 περί 'Οργανισμού του Υπουργ. Δημ. Έργων.
7. Το άρ. 20253/13.4.77 έγγραφο του Δήμου Πατρέων.

8. Το άρ. Π. 9283/12.8.78 έγγραφο της Δ Τ Υ Ν Άχαίας Τμήμ. Πολ.οδ. Έφαρμογών με το όποιο διαβιβάστηκαν όλα τα δικ/κά.

9. Τη σύμφωνη γνωμοδότηση του Ν Σ Δ Ε που διατυπώθηκε στο 16/18/13.9.78 Πρακτικό του ,άποφαίζουμε :

Διορθώνουμε την ασυμφωνία που διαπιστώθηκε μεταξύ των έγκριμένων και στην πραγματικότητα διαμορφωθεισών οικοδομικών γραμμών της οδού Καραϊσκάκη, μεταξύ των οδών Πατρέως και Γεροκωστοπούλου στην Πάτρα.

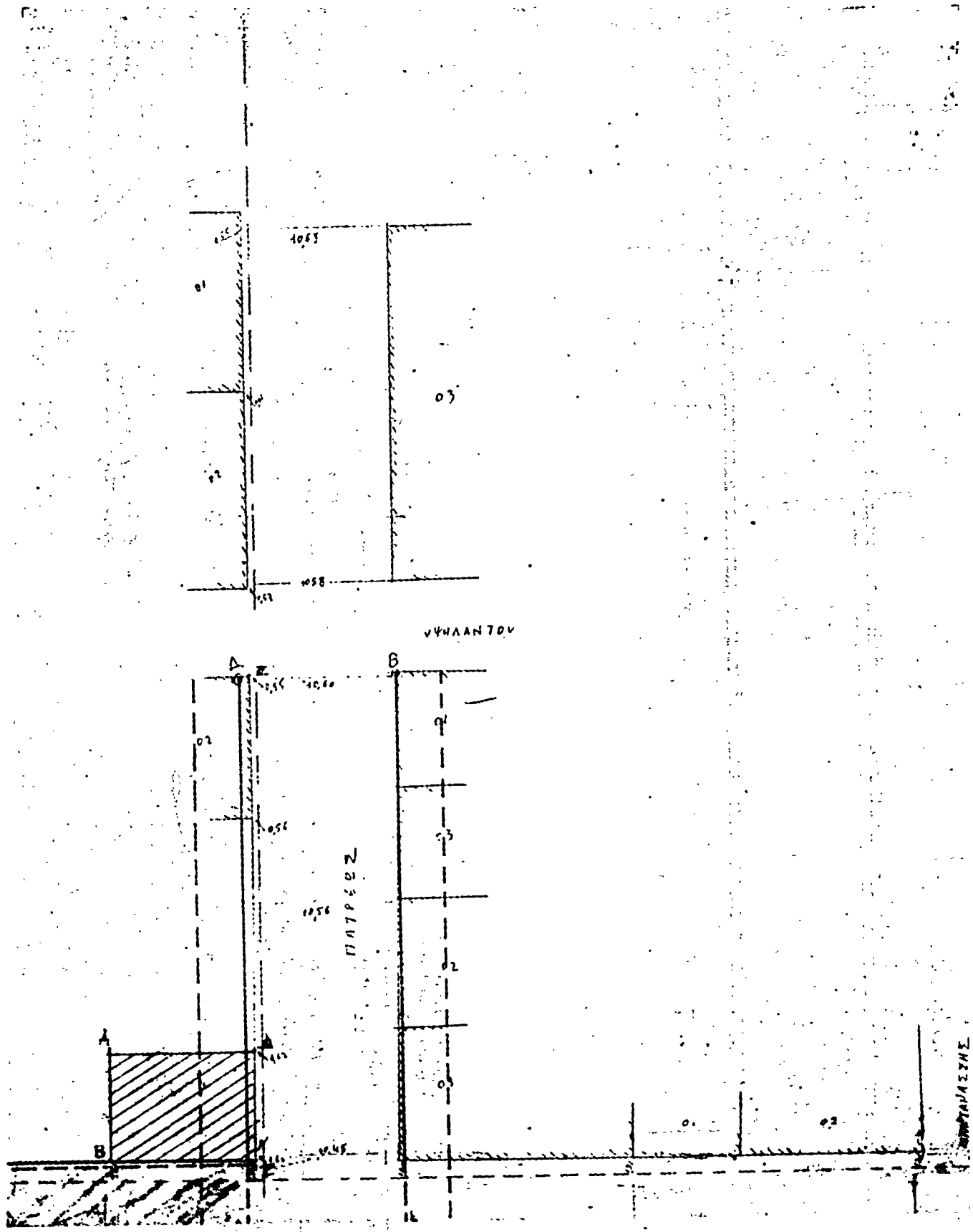
Καθορίζουμε ισχύουσες οικοδομικές γραμμές τις διαμορφωθείσες στην πραγματικότητα και για σαφέστερο καθορισμό τις σημειούμενες με κόκκινη γραμμή στο συνημμένο τοπογρ. διάγραμμα του Πολ. Μηχ/κού Άριστείδη Κουρτέση το όποιο είναι θεωρημένο από τον Προϊστ. Τμήμ. Πολ.οδ. Έφαρμογών της Δ Τ Υ Ν Άχαίας.

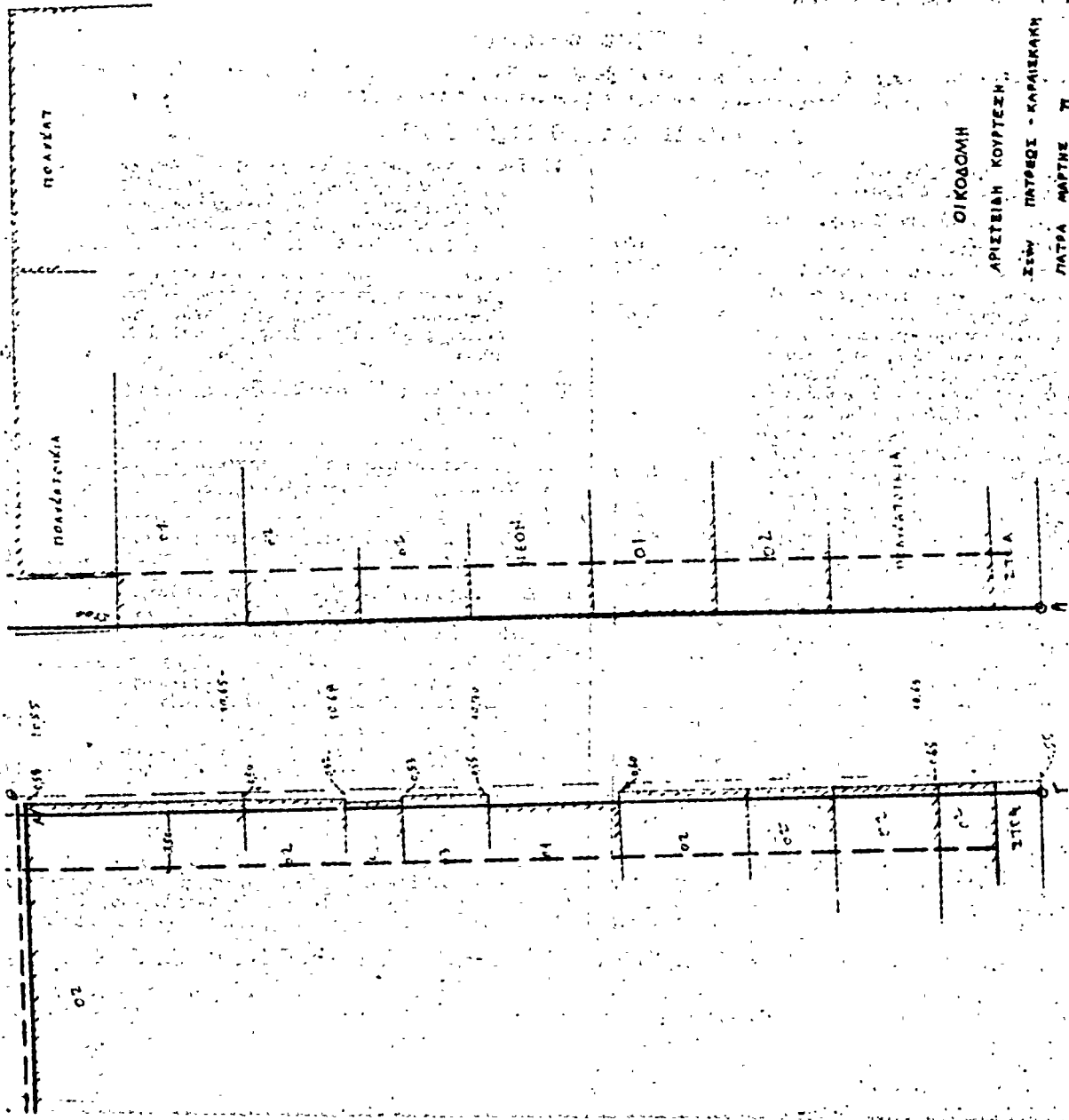
Η απόφαση αυτή να δημοσιευθεί στην Έφημερίδα της Κυβερνήσεως.

Πάτρα, 25 Σεπτεμβρίου 1978

Ο Νομάρχης  
ΝΙΚ. ΧΑΝΟΣ







ΠΡΟΪΚΤΟ ΕΓΧΕΙΡΙΔΙΟ  
 12-9-78  
 Μ. ΑΓΓΕΛΟΠΟΥΛΟΣ  
 21/11/81-2-78  
 Μ. ΑΓΓΕΛΟΠΟΥΛΟΣ

ΟΙΚΟΔΟΜΗ  
 ΑΡΙΣΤΕΙΑΗ ΚΟΥΡΤΣΕΗ  
 ΣΣΩ ΠΑΤΡΟΣΙ - ΚΑΡΑΙΣΚΑΗ  
 ΠΑΤΡΑ ΜΑΡΤΗΣ 71  
 ΚΑΜΑΡΕ ΣΙΣΟ Ο ΜΗΧΑΝΙΚΟΣ

ΑΡΙΣΤΕΙΑΗ ΚΟΥΡΤΣΕΗ  
 ΠΟΛΙΤΙΚΟΣ ΜΗΧΑΝΙΚΟΣ  
 ΑΡΧΙΤΕΚΤΟΝΟΣ Ε.Μ.Μ.  
 ΑΡΧ. Π. Π. 281

## Η ΓΕΝΙΚΗ ΔΙΕΥΘΥΝΣΗ ΤΟΥ ΕΘΝΙΚΟΥ ΤΥΠΟΓΡΑΦΕΙΟΥ

### ΓΝΩΣΤΟΠΟΙΕΙ ΟΤΙ:

Ἡ ἐτήσια συνδρομὴ τῆς Ἐφημερίδας τῆς Κυβερνήσεως, ἡ τιμὴ τῶν φύλλων τῆς ποῦ πουλιοῦνται τμηματικὰ καὶ τὰ τέλη δημοσιεύσεων στὴν Ἐφημερίδα τῆς Κυβερνήσεως, καθορίσθηκαν ἀπὸ 1 Ἰανουαρίου 1974 ὡς ἀκολούθως:

#### Α' ΕΤΗΣΙΕΣ ΣΥΝΔΡΟΜΕΣ

1. Γιά τὸ Τεύχος Α' .....	Δραχ.	600
2. » » » Β' .....	»	700
3. » » » Γ' .....	»	500
4. » » » Δ' .....	»	1.000
5. » » Νομικῶν Προσώπων Δ.Δ. κτλ .....	»	500
6. » » » Παράρτημα .....	»	300
7. » » » Ἀνασώρων Ἐταιρειῶν κτλ....	»	3.000
8. » » Δελτίο Ἐμπορικῆς καὶ Βιομηχανικῆς Ἰδιοκτησίας .....	»	200
9. Γιά ὅλα τὰ τεύχη καὶ τὸ Δ.Ε.Β.Ι. ....	»	6.000

Οἱ Δήμοι καὶ οἱ Κοινότητες τοῦ Κράτους καταβάλλουν τὸ 1/2 τῶν ἀνωτέρω συνδρομῶν.

Ἐπὶ τοῦ Ταμείου Ἀλληλοβοηθείας Προσωπικοῦ τοῦ Ἐθνικοῦ Τυπογραφείου (ΤΑΠΕΤ) ἀναλογοῦν τὰ ἑξῆς ποσά:

1. Γιά τὸ Τεύχος Α' .....	Δραχ.	30
2. » » » Β' .....	»	35
3. » » » Γ' .....	»	25
4. » » » Δ' .....	»	50
5. » » Νομικῶν Προσώπων Δημοσίου Δικαίου κτλ .....	»	25
6. » » » Παράρτημα .....	»	15
7. » » » Ἀνωνύμων Ἐταιρειῶν κτλ. .	»	150
8. » » Δελτίο Ἐμπ. καὶ Βιομ. Ἰδιοκτησίας ..	»	10
9. Γιά ὅλα τὰ τεύχη .....	»	300

#### Β' ΤΙΜΗ ΦΥΛΛΩΝ

Ἡ τιμὴ πωλήσεως, κῆθος φύλλου μέχρι 8 σελ., εἶναι 3 δραχ., ἀπὸ 9 ὠς 40 σελ. 8 δραχ., ἀπὸ 41 ὠς 80 σελ. 15 δραχ., ἀπὸ 81 σελ. καὶ ἄνω ἡ τιμὴ πωλήσεως κάθε φύλλου προσεῖχεται κατὰ 15 δραχ. ἀνὰ 80 σελίδες.

#### Γ' ΤΕΛΗ ΔΗΜΟΣΙΕΥΣΕΩΝ

Ι. Στὸ Τεύχος Ἀνωνύμων Ἐταιρειῶν καὶ Ἐταιρειῶν Περιορισμένης Εὐθύνης:

Α'. Δημοσιεύματα Ἀνωνύμων Ἐταιρειῶν:

1. Τῶν δικαστικῶν πράξεων .....	Δραχ.	400
2. Τῶν καταστατικῶν Ἀνωνύμων Ἐταιρειῶν...	»	10.000
3. Τῶν τροποποιήσεων τῶν καταστατικῶν τῶν Ἀνωνύμων Ἐταιρειῶν .....	»	2.000
4. Τῶν ἀνακοινώσεων καὶ προσκλήσεων σὲ γενικὴ συνέλευσις, τῶν κατὰ τὸ ἀρθρο 32 τοῦ Ν. 3221/24 γνωστοποιήσεων, τῶν ἀνακοινώσεων, ποῦ προβλέπονται ἀπὸ τὸ ἀρθρο 59 παρ. 3 τοῦ Ν.Δ. 400/70 ἐπεὶ Ἀλλοδαπῶν Ἀσφαλιστικῶν Ἐταιρειῶν καὶ τῶν ἀποφάσεων τοῦ Διοικητικοῦ Συμβουλίου τοῦ ΕΛΤΑ, ποῦ ἀναφέρονται σὲ προσωρινὰ διατάξεις .....	»	1.000
5. Τῶν ἀνακοινώσεων τῶν ὑπὸ δὶάλυση Ἀνωνύμων Ἐταιρειῶν, κατὰ τὸ Β.Δ. 20/5/1939 ...	»	200
6. Τῶν ἰσολογισμῶν τῶν Ἀνωνύμων Ἐταιρειῶν .....	»	4.000
7. Τῶν συνοπτικῶν μηνιαίων καταστάσεων τῶν Τραπεζικῶν Ἐταιρειῶν .....	»	1.000
8. Τῶν ἀποφάσεων ἐπεὶ ἐγκρίσεως τιμολογίων τῶν Ἀσφαλιστικῶν Ἐταιρειῶν .....	»	600
9. Τῶν ὑπουργικῶν ἀποφάσεων ἐπεὶ παροχῆς ἀδείας ἐπεκτάσεως τῶν ἐργασιῶν Ἀσφαλιστικῶν Ἐταιρειῶν, τῶν ἐκθέσεων περιουσιακῶν στοιχείων Ἀνωνύμων Ἐταιρειῶν γενικά, καὶ τῶν ἀποφάσεων τοῦ Δ.Σ. τοῦ ΕΛΤΑ, μὲ τίς ὁποῖες ἐγκρίνονται καὶ δημοσιεύονται οἱ κανονισμοὶ αὐτοῦ .....	»	4.000
10. Τῶν ἀποφάσεων ἐπεὶ παροχῆς πληρεξουσιότητος πρὸς ἀντιπροσώπους ἐν Ἑλλάδι Ἀλλοδαπῶν Ἐταιρειῶν καὶ τῶν ἀποφάσεων ἐπεὶ μεταβιβάσεως τοῦ χαρτοφυλακίου Ἀσφαλιστικῶν Ἐταιρειῶν κατὰ τὸ ἀρθρο 59 παρ. 1 τοῦ Ν.Δ. 400/70 .....	»	2.000
11. Τῶν ἀποφάσεων ἐπεὶ συγχωνεύσεως Ἀνωνύμων Ἐταιρειῶν .....	»	10.000

12. Τῶν ἀποφάσεων τῆς Ἐπιτροπῆς τοῦ Χρηματιστηρίου ἐπεὶ εἰσαγωγῆς χρεωγράφων εἰς τὸ Χρηματιστήριον πρὸς διαπραγμάτευσην, συμφώνως πρὸς τὰς διατάξεις τοῦ ἀρθρου 2 παρ. 3 Α.Ν. 148/67 .....
 Δραχ. | 1.000 |

13. Τῶν ἀποφάσεων τῆς Ἐπιτροπῆς κεφαλαιαγορᾶς ἐπεὶ διαγραφῆς χρεωγράφων ἐκ τοῦ Χρηματιστηρίου, συμφώνως πρὸς τὰς διατάξεις τοῦ ἀρθρου 2 παρ. 4 Α.Ν. 148/1967 .....
 » | 1.000 |

Β'. Δημοσιεύματα Ἐταιρειῶν Περιορισμένης Εὐθύνης:

1. Τῶν καταστατικῶν .....	»	1.000
2. Τῶν τροποποιήσεων τῶν καταστατικῶν ....	»	400
3. Τῶν ἀνακοινώσεων καὶ προσκλήσεων .....	»	200
4. Τῶν ἰσολογισμῶν .....	»	1.000
5. Τῶν ἐκθέσεων ἐκτιμήσεως περιουσιακῶν στοιχείων .....	»	1.000

Γ'. Δημοσιεύματα Ἀλληλασφαλιστικῶν Συνεταιρισμῶν - Ἀλληλασφαλιστικῶν Ταμείων καὶ Φιλανθρωπικῶν Σωματείων

1. Τῶν ὑπουργικῶν ἀποφάσεων ἐπεὶ χορηγήσεως ἀδείας λειτουργίας Ἀλληλασφαλιστικῶν Συνεταιρισμῶν - Ἀλληλασφαλιστικῶν Ταμείων .....	»	1.000
2. Τῶν ἰσολογισμῶν τῶν ἀνωτέρω Συνεταιρισμῶν, Ταμείων καὶ Σωματείων .....	»	1.000

II. Στὸ Τέταρτο τεύχος, τῶν δικαστικῶν πράξεων, προσκλήσεων καὶ λοιπῶν δημοσιεύσεων.

Τὸ ποσοστὸ ἐπὶ τῶν τελῶν δημοσιεύσεων στὸ Τεύχος Ἀνωνύμων Ἐταιρειῶν καὶ Ἐταιρειῶν Περιορισμένης Εὐθύνης, ποῦ πρέπει νὰ καταβάλλεται ὑπὲρ τοῦ Ταμείου Ἀλληλοβοηθείας Προσωπικοῦ Ἐθνικοῦ Τυπογραφείου (ΤΑΠΕΤ), ὁρίσθηκε γενικά σὲ 50%.

#### Δ'. ΚΑΤΑΒΟΛΗ ΣΥΝΔΡΟΜΩΝ - ΤΕΛΩΝ ΔΗΜΟΣΙΕΥΣΕΩΝ ΚΑΙ ΠΟΣΟΣΤΩΝ Τ.Α.Π.Ε.Τ.

1. Οἱ συνδρομὲς τοῦ ἐσωτερικοῦ καὶ τὰ τέλη δημοσιεύσεων προκαταβάλλονται στὰ Δημόσια Ταμεία ἐναντι ἀποδεικτικοῦ εἰσπράξεως, τὸ ὁποῖο φροντίζει ὁ ἐνδιαφερόμενος νὰ τὸ στείλει στὴν Ὑπηρεσία τοῦ Ἐθνικοῦ Τυπογραφείου.

2. Οἱ συνδρομὲς τοῦ ἐξωτερικοῦ εἶναι δυνατὸ νὰ στέλνονται καὶ σὲ ἀνάλογο συνάλλαγμα μὲ ἐπιταγὴ ἐπ' ὄνοματι τοῦ Διευθυντῆ τῶν Διοικητικῶν καὶ Οἰκονομικῶν Ὑποθέσεων τοῦ Ἐθνικοῦ Τυπογραφείου.

3. Τὸ ὑπὲρ τοῦ ΤΑΠΕΤ ποσοστὸ ἐπὶ τῶν ἀνωτέρω συνδρομῶν καὶ τελῶν δημοσιεύσεων καταβάλλεται ὡς ἑξῆς:

- στὴν Ἀθήνα: στὸ Ταμεῖο τοῦ ΤΑΠΕΤ (Κατάστημα Ἐθνικοῦ Τυπογραφείου),
- στὶς ὑπόλοιπες πόλεις τοῦ Κράτους: στὰ Δημόσια Ταμεία καὶ ἀποδίδεται στὸ ΤΑΠΕΤ σύμφωνα μὲ τίς 192378/3639/1947(ΡΟΝΕΟ 185) καὶ 178048/5321/31.7.65 (ΡΟΝΕΟ 139) ἐγκύκλιες διαταγῆς τοῦ Γ.Α.Κ.,
- στὶς περιπτώσεις συνδρομῶν ἐξωτερικοῦ: ὅταν ἡ ἀποστολὴ τους γίνεται μὲ ἐπιταγῆς, μαζὶ μ' αὐτὲς στέλνεται καὶ τὸ ὑπὲρ τοῦ ΤΑΠΕΤ ποσοστὸ.

Ὁ Γενικὸς Διευθυντῆς  
ΒΑΣΙΛΕΙΟΣ ΣΤ. ΝΙΚΑΣ