

ΕΦΗΜΕΡΙΣ ΤΗΣ ΚΥΒΕΡΝΗΣΕΩΣ

ΤΗΣ ΕΛΛΗΝΙΚΗΣ ΔΗΜΟΚΡΑΤΙΑΣ

ΕΝ ΑΘΗΝΑΙΣ
ΤΗ 10 ΝΟΕΜΒΡΙΟΥ 1978

ΤΕΥΧΟΣ ΤΕΤΑΡΤΟΝ

ΑΡΙΘΜΟΣ ΦΥΛΛΟΥ
582

ΠΕΡΙΕΧΟΜΕΝΑ

ΑΠΑΛΛΟΤΡΙΩΣΕΙΣ

ΑΠΟΦΑΣΕΙΣ

Περί αναγκαστικής απαλλοτριώσεως ακινήτων για τη διευθέτηση του κάτω ρεύ του χειμάρρου Δενδροποτάμου Θεσσαλονίκης. 1

Περί επικυρώσεως αιγιαλού και παραλίας στη θέση «ΚΑΛΙΜΠΑΚΙ» Έλευσίνος, Νομού Αττικής Διαμ. Αυτ. Αττικής. 2

Περί ανακλήσεως της Ζ/996/7.4.1978 αποφάσεως «περί κηρύξεως ως αναδασωτέας δασικής εκτάσεως στη θέση Τράχηλας — Σκύρου Ν. Εύβοίας. 3

ΑΝΑΚΟΙΝΩΣΕΙΣ

Περί ειδοποιήσεως για την παρακτάθεση αποζημιώσεως από αναγκαστική απαλλοτρίωση για την κατασκευή της επαρχιακής οδού Θεοπέτρας — Κονισκού Ν. Τρικάλων. 4

ΠΟΛΕΟΔΟΜΙΑ

ΔΙΑΤΑΓΜΑΤΑ

Περί παρατάσεως της άναστολής των οικοδομικών εργασιών εις περιοχή «Σταυρός — Γέρακας» του Δήμου Πικανίας (Αττικής). 5

ΑΠΟΦΑΣΕΙΣ

Περά άπορρίψεως ένστάσεως και κηρώσεως της από 14.6.1978 εκθέσεως καθορισμού των όριών του Οικισμού Καλλιθέας Ν. Αχαΐας προϋπάρχοντος του έτους 1923. 6

Περί κηρώσεως της από 20 Ιουνίου 1978 εκθέσεως καθορισμού των όριών οικισμού Αγ. Κυριακής Αιγίου Ν. Αχαΐας προϋπάρχοντος του έτους 1923. 7

Περί διορθώσεως ασυμφωνίας μεταξύ έγκυκλιμένου σχεδίου και εφαρμοσθέντος στην οδό Αγ. Ανδρέου μεταξύ των οδών Τριών Ναυάρχων και Σαχτούρη στην Πάτρα Ν. Αχαΐας. 8

ΑΠΑΛΛΟΤΡΙΩΣΕΙΣ

ΑΠΟΦΑΣΕΙΣ

Αριθ. Δ. 5908/1454

(1)

Περί αναγκαστικής απαλλοτριώσεως ακινήτων για τη διευθέτηση του κάτω ρεύ του χειμάρρου Δενδροποτάμου Θεσσαλονίκης.

ΟΙ ΥΠΟΥΡΓΟΙ

ΟΙΚΟΝΟΜΙΚΩΝ ΚΑΙ ΔΗΜΟΣΙΩΝ ΕΡΓΩΝ

Έχοντας υπόψη:

1. Τις διατάξεις του Ν.Δ. 797/71 «περί αναγκαστικών απαλλοτριώσεων», σε συνδυασμό με τις διατάξεις του Β.Δ. 139/1971 «περί της αρμοδιότητας των Νομαρχών προς κήρυξιν αναγκαστικών πινών απαλλοτριώσεων».

2. Τις διατάξεις του άρθρου 33 του Ν.Δ. 3881/1958 «περί έργων έγγειων βελτιώσεων», αποφασίζουμε:

Κηρύσσουμε, λόγω δημόσιας ωφέλειας και ειδικότερα για τη διευθέτηση του κάτω ρεύ του χειμάρρου Δενδροποτάμου Θεσσαλονίκης, την αναγκαστική απαλλοτρίωση, εκτάσεως έκταδου 21.919 τ. μ., όπως απεικονίζεται με χρώμα μπλέ, κόκκινο και πράσινο στο κτηματολογικό διάγραμμα του μηχανικού Δ. Βαπέλα, νόμιμα θεωρημένο από 24.4.1978 από τον προϊστάμενο της 1ης Δ.Ε.Κ.Ε. Θεσσαλονίκης Ν. Γαρμπή, και τον πάνω σ' αυτό κτηματολογικό πίνακα.

Στην έκταση που απαλλοτριώνεται προβάλλουν δικιώμα κυριότητας ο Όργανισμός Σιδηροδρόμων Ελλάδος, ή Α.Γ. Ε.Τ. κλπ.

Η απαλλοτρίωση κηρύσσεται υπέρ του Δημοσίου και με δαπάνη του, που θα αντιμετωπισθεί από τις πιστώσεις για έργα δημοσίων επενδύσεων αρμοδιότητας του Υπουργείου Δημοσίων Έργων (έργο αριθ. 7576001 της ΣΑΕ 7876/78).

Η απόφαση αυτή να δημοσιευθεί στην Έφημερίδα της Κυβερνήσεως.

Αθήνα, 20 Οκτωβρίου 1978

ΟΙ ΥΠΟΥΡΓΟΙ

ΥΠΟΥΡΓΟΣ ΟΙΚΟΝΟΜΙΚΩΝ

ΔΗΜΟΣΙΩΝ ΕΡΓΩΝ

ΠΑΝΑΓΙΩΤΗΣ ΜΠΟΚΟΒΟΣ

ΝΙΚΟΛΑΟΣ ΖΑΡΝΤΙΝΙΔΗΣ

Αριθ. 17518

(2)

Περί επικυρώσεως αίγιαλου και παραλίας στη θάλασσα «ΚΑΛΙΜΠΑΚΙ» Έλευσίνος, Νομού Αττικής, Διαμ. Δυτ. Αττικής.

Ο ΝΟΜΑΡΧΗΣ ΑΤΤΙΚΗΣ ΔΙΑΜΕΡΙΣΜΑ ΔΥΤΙΚΗΣ ΑΤΤΙΚΗΣ

Έχοντας υπόψη:

1. Τὸν Ν. 3200/1955 «περὶ διοικητικῆς ἀποκεντρώσεως» καὶ τὸν Ν.Δ. 532/1970 «περὶ συμπληρώσεως τῶν διατάξεων περὶ διοικητικῆς ἀποκεντρώσεως» ὡς καὶ τῶν εἰς ἐκτέλεσιν τούτων ἐκδοθέντων Β.Δ. «περὶ μεταθέσεως Ὑπουργικῶν ἀρμοδιοτήτων εἰς τοὺς Νομάρχας».

2. Τὸ Ν.Δ. 1147/1972 «περὶ Διοικήσεως τῆς μέγιστος πρωτεύουσας» καὶ τῶν εἰς ἐκτέλεσιν αὐτοῦ ἐκδοθεισῶν ὑπουργικῶν ἀποφάσεων.

3. Τὴν ἀριθ. 5 τοῦ ἀρ. 5 τοῦ Α.Ν. 263/1968.

4. Τὴν ἀριθ. Φ. 187.2/571/78/12.9.1978 σύμφωνη γνωμοδότηση τοῦ Γενικοῦ Ἐπιτελείου Ναυτικῶν.

5. Τὴν σύμφωνη γνωμοδότηση τῆς Ἐπιτροπῆς Δημοσίων Ἐργμάτων — Διαμ/τος Δυτικῆς Αττικῆς, ἀποφασίζουσα:

Ἐπικυρώνουμε τὴν ἀπὸ 21.7.1978 ἐκθεσὶ τῆς κατὰ τὸ ἀρ. 5 τοῦ Α.Ν. 263/1968 ἐπιτροπῆς καθορισμοῦ τῆς ὄριγραμμῆς τοῦ αἰγιαλοῦ καὶ παραλίας στὴ θάλασσα «ΚΑΛΙΜΠΑΚΙ» Έλευσίνος — Αττικῆς, καθὼς ἐπίσης καὶ τὸ ἀπὸ 24.4.1978 συνδεσθὲν τὴν ἐκθεσὶ διαγράμμα, τὸ ὁποῖον ἔχει συνταχθεῖ ὑπὸ τῆς ἀνωτέρω ἐπιτροπῆς ὑπὸ κλίμακα 1:500.

Ἡ ἀπόφασις αὕτη νὰ δημοσιευθεῖ στὴν Ἐφημερίδα τῆς Κυβερνήσεως.

Αἰγάλειο, 12 Ὀκτωβρίου 1978

Ὁ Ἀναπληρωτὴς Νομάρχης ΚΩΝΣΤΑΝΤΙΝΟΣ ΔΑΒΑΚΗΣ

ΕΚΘΕΣΙΣ

Ἐπιτροπῆς καθορισμοῦ ὄριων Αἰγιαλοῦ—Παραλίας.

Ἐν Έλευσίνῃ σήμερον τὴν 21.7.1978 ἡ Ἐπιτροπὴ καθορισμοῦ ὄριων αἰγιαλοῦ καὶ παραλίας, ἀποτελουμένη, ὡς ὁ Α.Ν. 263/22.1.1968 ορίζει, ἐκ τῶν:

α) Τῶν ὑπ' ἀριθ. Δ.Τ.Υ. 3138/31.5.78 ἔγγραφον τῆς Δ.Τ.Υ. Γραμμῆς Ὑπηρεσίας Γενικοῦ Ἐπιτελείου Ναυτικοῦ, ὡς Προέδρου καὶ ἑνὸς ἐπιτελεστικῶν μετ' αὐτοῦ τῶν ὡς ἑξῆς:

β) Εὐαγγέλου Βουρλιώτη, Ἀναπληρωτοῦ Δ.Τ.Υ. Διαμ. Δυτ. Αττικῆς Ἀττικῆς, καὶ ἑνὸς ἐπιτελεστικῶν μετ' αὐτοῦ τῶν ὡς ἑξῆς:

γ) Γεωργίου Παπαδάκου, Ἀναπληρωτοῦ Ο.Ε. Έλευσίνος, ἐκτελεστικῶν αὐτοψίαν διὰ τὴν ἐπανακαθορισμὸν ὄριγραμμῆς αἰγιαλοῦ καὶ παραλίας εἰς περιοχὴν ΚΑΛΙΜΠΑΚΙ ὄριμου Έλευσίνος πρὸ Ἰδιοκτησίας ΕΣΧΑ καὶ λαθεύσα ὑπ' ὄψιν:

α) Τὸ ὑπ' ἀριθ. Δ.Τ.Υ. 3138/31.5.78 ἔγγραφον τῆς Δ.Τ.Υ. Νομάρχιας Διαμ. Δυτικῆς Αττικῆς μετὰ τοῦ ἐν αὐτῷ συντημένου τοπογραφικοῦ διαγράμματος, συνταχθέντος ὑπὸ τοῦ Πολυτεχνικοῦ Μηχανικοῦ Ἀθανασίου Σπυρ. τὸν Ἀπρίλιον 1978 κλίμακα 1:500 θεδωθέντος θεωρημένου ὑπὸ τῆς Δ.Τ.Υ. Διαμ. Δυτικῆς Αττικῆς.

β) Τὴν ἀπὸ 30/31.5.1978 τεχνικὴν ἐκθεσὶν τῆς Δ.Τ.Υ. Διαμ. Δυτικῆς Αττικῆς περὶ ὁδοποιήσεων μεταβολῶν εἰς τὴν ἐν λόγω περιοχὴν.

γ) Τὰς διατάξεις τοῦ Α.Ν. 1540/1938, ὡς ἐτροποποιήθη ὑπὸ τοῦ Α.Ν. 2344/1940 καὶ τοῦ Α.Ν. 263/22.1.68, καθ' ὅτι ὁ καθορισμὸς τῆς ὄριγραμμῆς αἰγιαλοῦ καὶ παραλίας ἐκτελεῖται ἐπὶ τοπογραφικοῦ καὶ ὕψομετρικοῦ διαγράμματος, χαραιομένης ἐπ' αὐτοῦ ἐρυθρᾶς γραμμῆς διὰ τὴν

ὄριγραμμὴν τοῦ αἰγιαλοῦ καὶ εἰς περίπτωσιν καθ' ἣν ἕνεκα προσώσεων ἢ ἄλλης αἰτίας εἶναι ἐμφανὲς ὅτι καθ' ὅν χρόνον ἐκτελεῖται ὁ καθορισμὸς, ὁ αἰγιαλὸς εἶναι διάφορος τοῦ ἐν τῷ παρελθόντι τοιοῦτου κλπ.

δ) Τὰ ἐκ τῆς ἐνεργηθείσης τὴν 21.7.1978 αὐτοψίας στοιχεῖα, καθ' ἃ ἡ χαραιομένη ὄριγραμμὴ τοῦ αἰγιαλοῦ ἐτεκμηριώθη ἐπὶ τῶν ὡν ἐπισταμένων φυσικῶν ἰσχυῶν.

ε) Τὸν ἀπὸ 23.11.1960 καὶ 30.11.1960 ἀρχικῶς διενεργηθέντα καθορισμὸν αἰγιαλοῦ παραλίας εἰς τὴν ἐν λόγω περιοχὴν ἐπὶ τοπογραφικοῦ διαγράμματος 1:2.000 ἐκ τοῦ ὁποῖου προκύπτει ὅτι πράγματι ἐλαβὼν χώραν ἔδαρκαί μετεβολαί ὡς εἰς τὴν προαναφερθείσαν τεχνικὴν ἐκθεσὶν περιγράφεται, ἀποφασίζουσα:

Ἐπανακαθορίζε: ἐπὶ τοῦ συντημένου διαγράμματος:

α) Δι' ἐρυθρᾶς συνεχοῦς πολυγωνικῆς γραμμῆς τὴν ὄριγραμμὴν τοῦ αἰγιαλοῦ (1, 2, ..., 7).

β) Διὰ κίτρινης συνεχοῦς πολυγωνικῆς γραμμῆς τὴν ὄριγραμμὴν τῆς παραλίας (1', 2', ..., 8).

γ) Διὰ μπλε συνεχοῦς πολυγωνικῆς γραμμῆς τὴν ὄριγραμμὴν τοῦ παλαιοῦ αἰγιαλοῦ (1'', 2'', ..., 7'').

δ) Αἱ κορυφαὶ τῶν ὡς ἄνω πολυγωνικῶν ἐξηραλισθησαν ἐκ σταθερῶν σημείων καὶ διὰ συνεσταγμένων κρατικοῦ δικτύου ὡς πίναξ εἰς τοπογραφικὸν διαγράμμα.

Ὁ Πρόεδρος

Α. ΛΟΓΙΑΚΗΣ Ὑπὸ/ντῆς Π.Υ.

Τὰ Μέλη

Ε. ΒΟΥΡΑΙΩΤΗΣ Ἀναπλ. Δ.Τ.Υ. Δ.Δ. Αττικῆς

Γ. ΠΑΠΑΔΑΚΟΣ Ἀναπλ. Ο.Ε. Έλευσίνος

ΕΛΛΗΝΙΚΗ ΔΗΜΟΚΡΑΤΙΑ ΝΟΜΑΡΧΙΑ ΑΤΤΙΚΗΣ ΔΙΑΜΕΡΙΣΜΑ ΔΥΤΙΚΗΣ ΑΤΤΙΚΗΣ Δ/ΝΣΙΣ ΤΕΧΝΙΚΩΝ ΥΠΗΡΕΣΙΩΝ

ΤΕΧΝΙΚΗ ΕΚΘΕΣΗ

Ἡ παρούσα τεχνικὴ ἐκθεσὶ ἀφορᾷ εἰς μεταβολὰς (νόμιμες ἢ παράνομες) οἱ ὁποῖες ἐπῆλθαν στὸ χωρὸ τοῦ αἰγιαλοῦ μπροστὰ ἀπὸ τὴν Ἰδιοκτησίαν ΕΣΧΑ.

Κατόπιν τῆς γινουμένης αὐτοψίας ἀπὸ τῶν ὑπογράφοντα Ἀλέξανδρον Μαντέλη Τοπογράφου Μηγγ/κὸ ἐπὶ τόπου καὶ ἐκ συγγετισμοῦ μετὰ τὸ ὑπάρχον τοπογραφικὸ διαγράμμα πού συνδεσθαι τὴν ἀπὸ 23/30.11.1966 ἐκθεσὶ τῆς ἐπιτροπῆς Ἰπ. Μαραῶτου, διεπιστώθη ὅτι:

1. Ἀπὸ τὸ ἔτος 1966 μέχρι σήμερον πού ἐγίνε ἡ ἀποψὶ πωστῆ (Ἀπρίλιος 1978) ἔχει προσωθήσῃ ὁ αἰγιαλὸς πρὸς τὴν ἔτρα κατὰ 20 περίπου μέτρα ἐν μερικῶν σημείων.

2. Οἱ παραπάνω προσώσεις πιθανόν νὰ ἐγίναν εἴτε ἀπὸ παράνομη ἀπόθεσις προϊόντων ἐκκαθῶν φορητῶν αὐτοκινήτων (πού γίνονται καὶ σήμερον) εἴτε ἀπὸ τὴν ἴδια τὴ θάλασσα λόγω τῆς παρακείμενης μεγάλης προσώσεως ἀπὸ τὴν «ΧΑΛΥΒΟΥΡΓΙΚΗ» Α.Ε.

Αἰγάλειο, 30 Μαΐου 1978

Ὁ Συντάξας καὶ ἐκδότης

ΑΛΕΞΑΝΔΡΟΣ ΜΑΝΤΕΛΗΣ

Τοπογράφος Μηχανικὸς μετ' ἀποσπασθῆναι ἐκ τῆς

Ἐλευσίνος

Αἰγάλειο, 31 Μαΐου 1978

Ὁ Διευθυντὴς

ΑΛΕΞΑΝΔΡΟΣ Χ. ΒΛΑΝΤΗΣ

Νομομηχανικὸς

ΤΟΠΟΓΡΑΦΙΚΟ ΔΙΑΓΡΑΜΜΑ

ΠΕΡΙΟΧΗΣ ΧΑΛΙΜΠΑΚΙ, ΕΛΛΕΥΣΙΝΟΣ ΧΑΙΜΑΣ 1:500
ΠΡΟΣ ΣΠΟΥΔΕΣ ΕΡΕΥΝΑΣ ΕΙΣΙΕΛΘΟΥ ΚΑΙ ΠΑΡΟΧΙΑΣ

ΥΠΟΜΗΝΗΜΑ

Η ΑΝΑΡΤΗΣΙΣ ΣΥΝΕ ΤΩΝ ΑΡΧΙΩΝ ΤΟΥ 1978

ΓΡΑΜΜΗ ΑΙΓΙΑΛΟΥ

ΠΑΡΑΛΙΑΣ

ΠΑΡΑΛΙΟΥ ΑΙΓΙΑΛΟΥ

ΣΥΜΦΩΝΗ ΤΩΝ ΑΠΟ 21.7.78 ΕΚΘΕΣΙΝ ΕΠΙΤΡΟΠΗΣ ΕΠΑΝΑΚΑΘΑΡΙΣΜΟΥ
ΟΡΙΩΝ ΑΙΓΙΑΛΟΥ ΠΑΡΑΛΙΑΣ
Η ΕΠΙΤΡΟΠΗ

ΤΑ ΜΕΛΗ

Ο ΠΡΟΕΔΡΟΣ

[Signature]
ΠΡΟΕΔΡΟΣ

[Signature]
ΠΡΟΕΔΡΟΣ

ΕΠΙΤΡΟΠΗΣ

Επισημασθέντα με κόκκινο χρώμα
Συμφωνηθέντα με πορτοκαλί χρώμα
από 1.10.77 Αποφ. Δ.Τ.Π.Α.Α.


Η επιτροπή των χωρικών οι οποίοι και
προβλεπόμενα με την επιτροπή δια
την επιτροπή 1/2.10.78 με
12-10-68 Σ.Ο. Μαρτίου.

ΕΠΙΤΡΟΠΗ
ΕΠΙΤΡΟΠΗΣ
ΕΡΕΥΝΑΣ

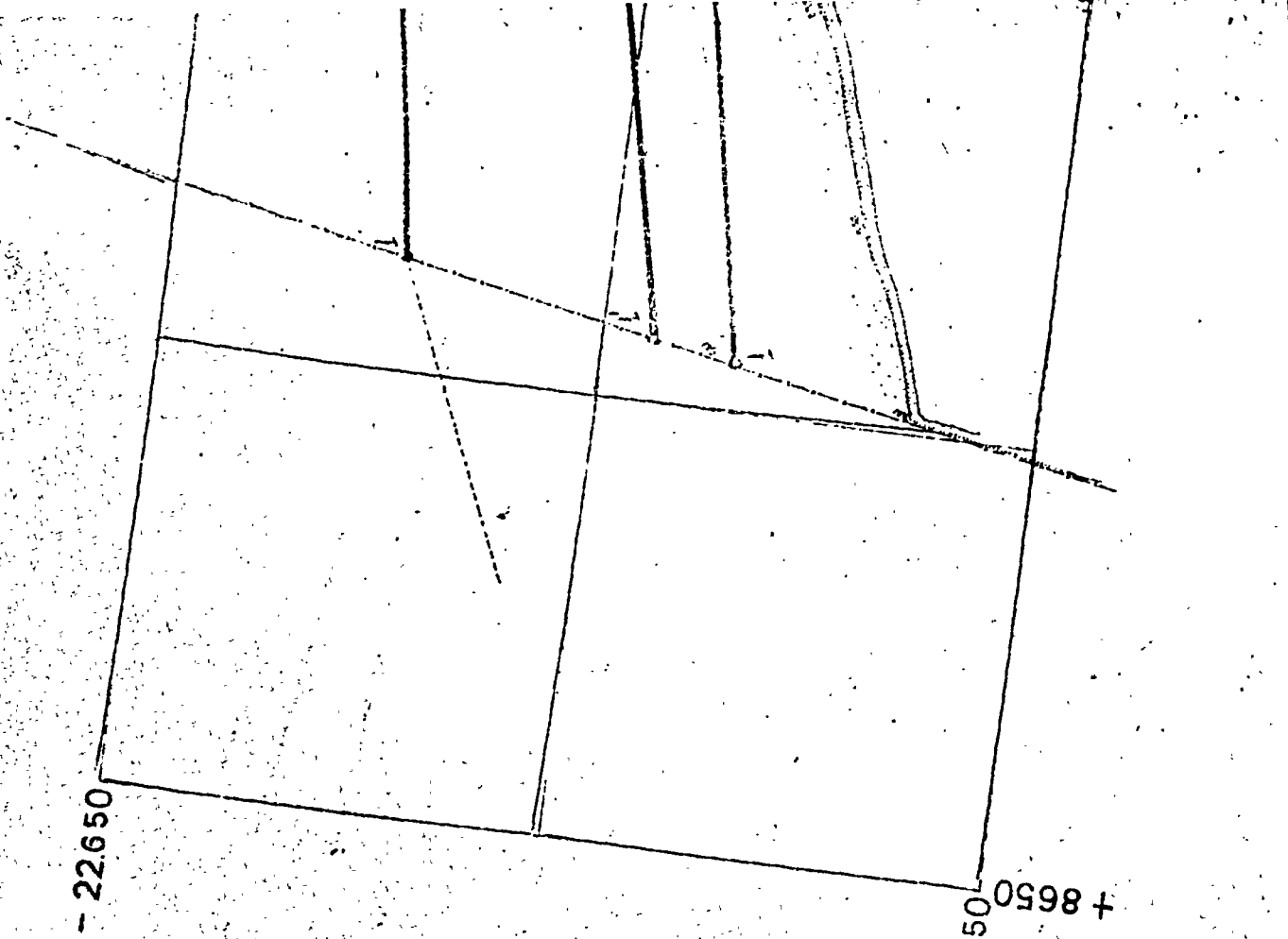
ΑΡΧΙΩΣ 1378

ΑΙΓΙΑΛΟ 24-4-78

ΟΜΝΗΣ Τ.Υ.Α.Α.

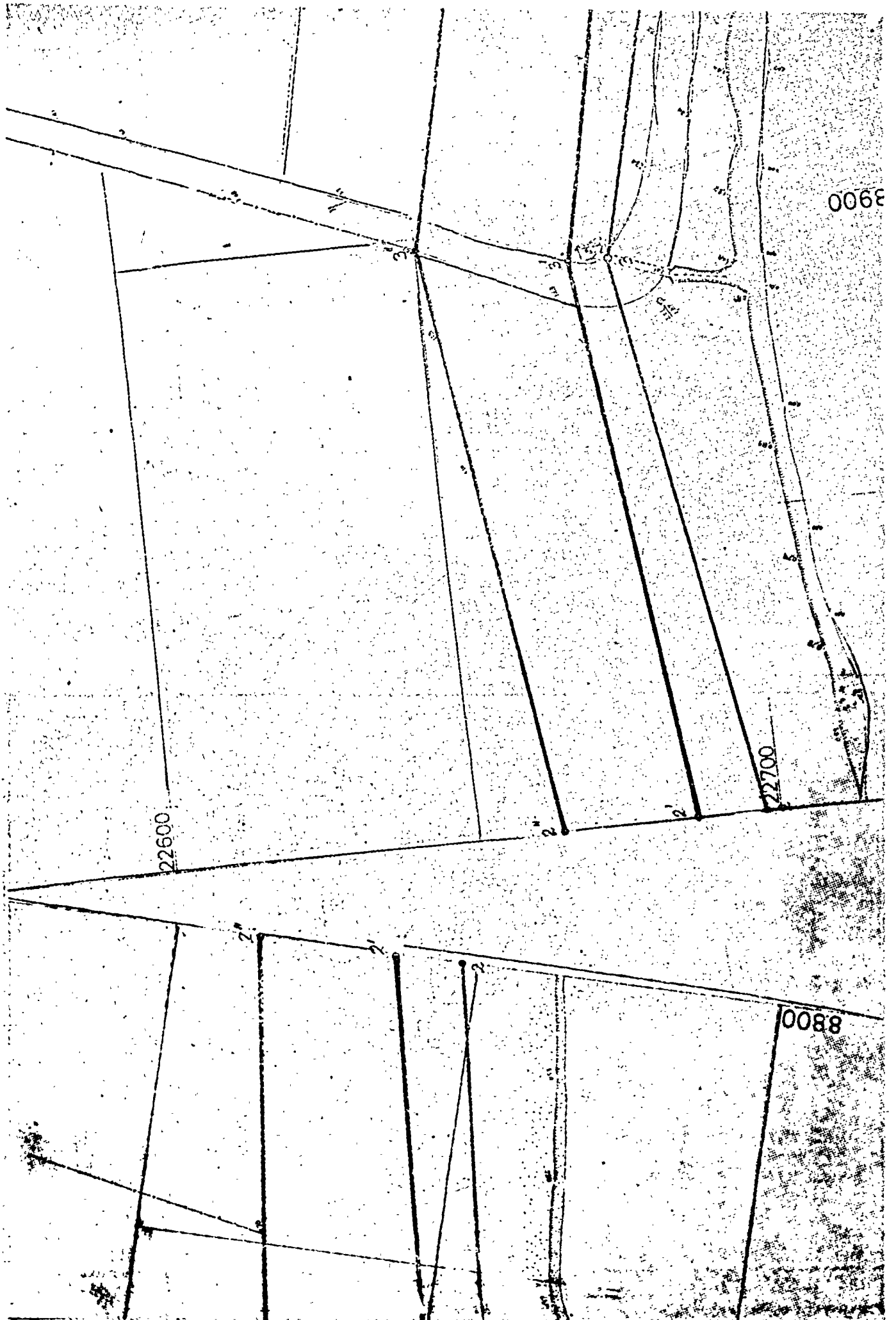


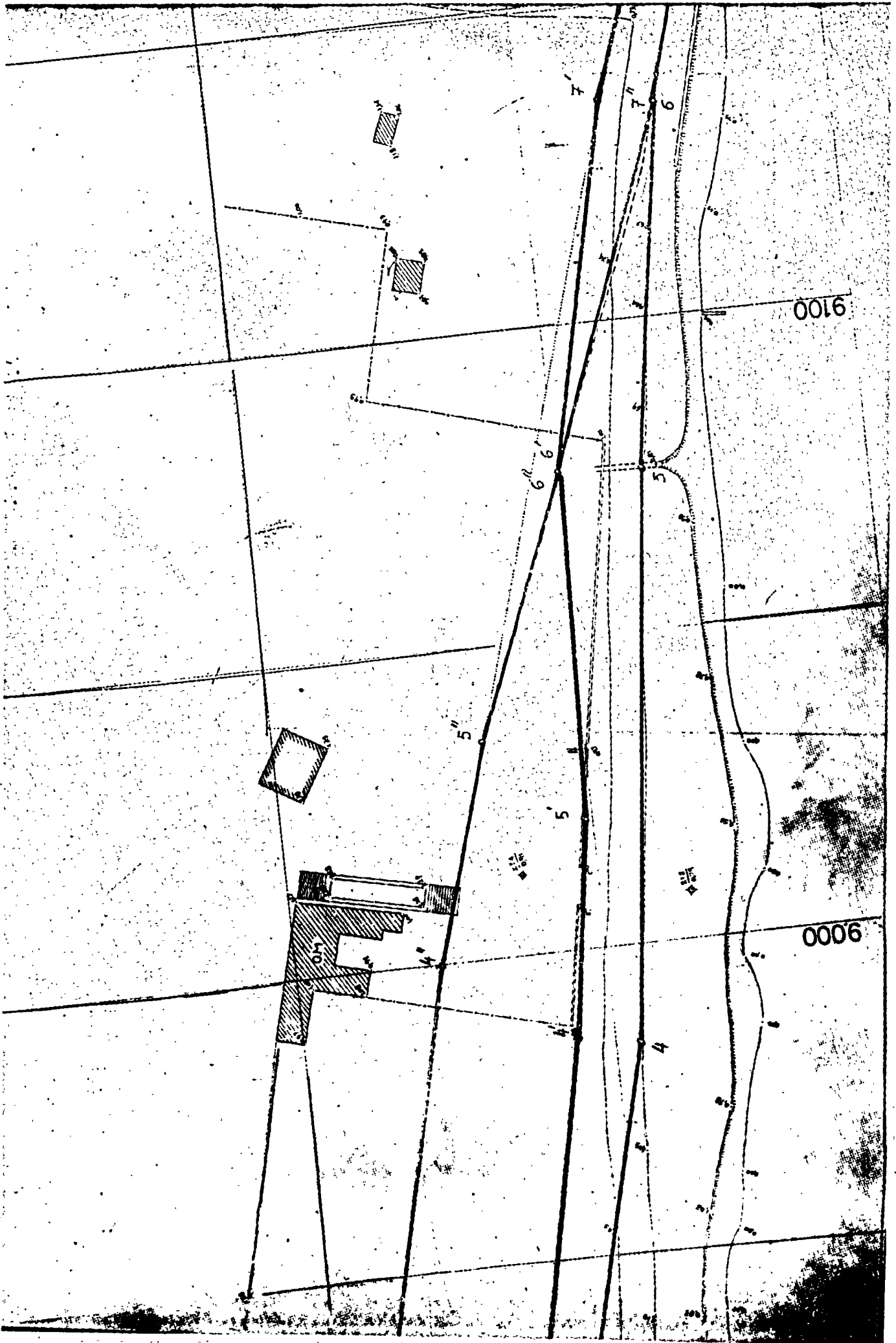
ΣΠΥΡΟΣ Χ. ΑΓΑΝΑΙΟΥΧΑΚΗΣ
ΥΠΟΧΡΕΩΣΗ
ΑΠΛΟΥ ΠΕΡΙΤΡΟΠΗΣ ΕΡΕΥΝΑΣ Α.Π.Θ.
ΑΡ. Μ.Α.Τ.Ρ. V Π.Α. 11.888
ΑΘΗΝΑΙ
ΣΤΟΙΧΙΑΡΗ 17
ΤΗΛ 81868



- 22.650

22750
+ 8650







22650

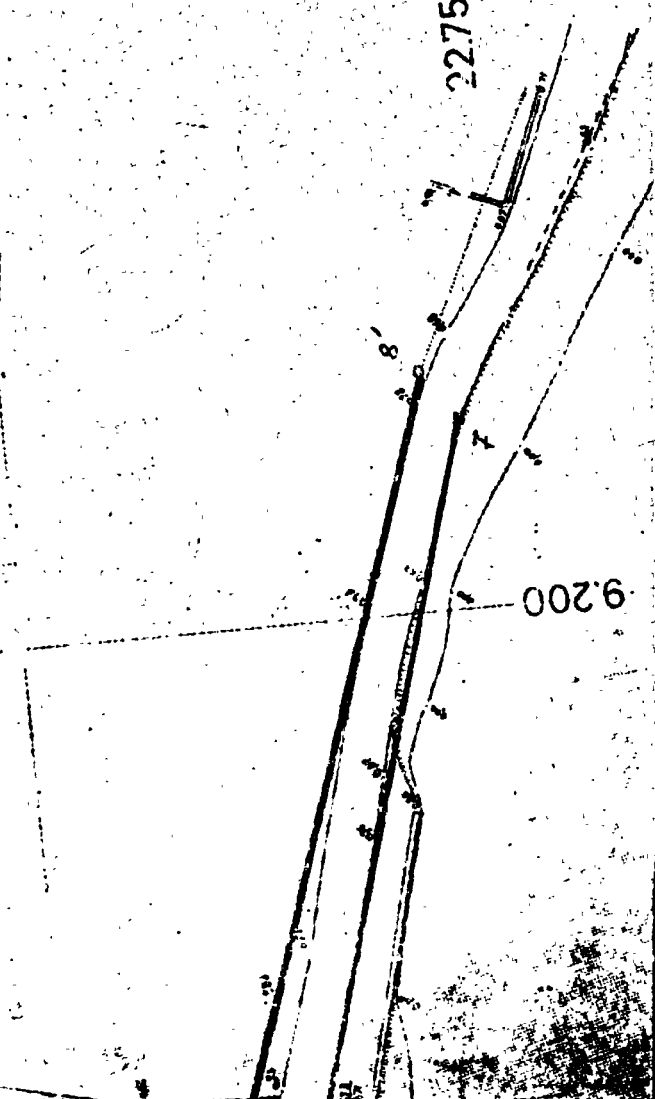
22700

22750

9.200

Α/Β	ΑΙΤΗΣΗ	ΠΡΑΞΗ	ΠΡΑ. ΑΙΤΗΣΗ	ΠΡΑ. ΑΙΤΗΣΗ
1	18705	15101	22735	15125
2	18900	18270	22765	18270
3	18894	18574	22675	18572
4	18924,5	18800,5	22675	18800,5
5	19076	18921	22714	18915
6	19124,5	19076,5	22714	19076,5
7	19200,5	19155,5	22718	19155,5
8	19225	22713		22713

ΕΠΙΣΤΡΟΦΗ ΑΝΤΙΣΤΡΟΦΗΣ ΣΤ.Τ. 12
Συμπληρωματική έγκριση για την περιοχή της προτεινόμενης περιοχής
Κατασκευής μετρητή (Προσέγγιση γενικής ένδειξης)



Αριθ. Ζ. 2399

(3)

Περί ανακλήσεως της Ζ/996/7.4.1978 απόφασης Νομάρχου Εύβοιας «περί κηρύξεως ως αναδασωτέας δασικής εκτάσεως στη θέση Τράχηλας—Σκύρου», στο Ν. Εύβοιας.

Ο ΝΟΜΑΡΧΗΣ ΕΥΒΟΙΑΣ

Έχοντας υπόψη:

1) Την Ζ/996/7.4.1978 απόφασή μας «περί κηρύξεως ως αναδασωτέας δασικής εκτάσεως στη θέση Τράχηλας της περιφέρειας του Δήμου Σκύρου Ν. Εύβοιας».

2) Τις διατάξεις του άρθρου 117 παρ. 3 του Ισχύοντος Συνταγματός της χώρας.

3) Την 204809/161/24.2.1978 εγκύκλιο του Υπουργείου Γεωργίας με την οποία όριζεται ότι οι υπαγόμενες στην ανωτέρω Συνταγματική διάταξη εκτάσεις είναι οι εκτάσεις των παρ. 1 και 2 του άρθρου 1 του Ν.Δ. 86/1969 όχι δε νοί της παραγράφου 3, οι οποίες δεν κηρύσσονται ως αναδασωτέες εάν είναι σαφώς διακεκριμένες των εκτάσεων των παρ. 1 και 2 και δύναται να εκμεταλλευθούν χωρίς να προστάλονται οι δεύτερες αυτές εκτάσεις.

4) Την 222899/2424/10.7.1978 εγκύκλιο του Υπουργείου Γεωργίας με την οποία όριζεται ο τρόπος της εξαίρεσεως από την κήρυξη ως αναδασωτέων των ανωτέρω εκτάσεων.

5) Την Ζ/996/14.8.1978 αναφορά του Διευρχειού Κύμης, από την οποία προκύπτει ότι η έκταση η οποία κηρύχθηκε ως αναδασωτέα με την Ζ/996/7.4.1978 απόφασή μας υπάγεται στην παρ. 3 του άρθρου 1 Ν.Δ. 86/1969 (καλύπτονταν από φρύγανα) και δεν είναι παρεμβλλόμενη μεταξύ των εκτάσεων των παρ. 1 και 2, αποφασίζουμε:

Ανακαλούμε την Ζ/996/7.4.1978 απόφασή μας, με την οποία κηρύχθηκε ως αναδασωτέα έκταση 34 στρέμ. στη θέση Τράχηλας της περιφέρειας του Δήμου Σκύρου Ν. Εύβοιας (ΦΕΚ 282/8.6.1978, τ. Δ') γιατί εκδόθηκε κατά παραδρομή και πλάνη καθόσον η ανωτέρω έκταση δεν υπάγεται στις διατάξεις του άρθρου 117 παρ. 3 του Ισχύοντος Συνταγματός ως υπαγόμενη στην παρ. 3 του άρθρου 1 του Ν.Δ. 86/1969 (καλύπτονταν από φρύγανα) και δεν παρεμβάλλεται μεταξύ εκτάσεων των παρ. 1 και 2 ίδιου άρθρου.

Η απόφαση αυτή να δημοσιευθεί στην Εφημερίδα της Κυβερνήσεως.

Χαλκίδα, 16 Οκτωβρίου 1978

Ο Νομάρχης
Θ. ΠΙΜΠΛΗΣ

ΑΝΑΚΟΙΝΩΣΕΙΣ

Αριθ. 2192

(4)

Περί ειδοποιήσεως για την παρακατάθεση αποζημιώσεως από αναγκαστική απαλλοτριώση για την κατασκευή της επαρχιακής οδού Θεοπέτρας — Κοινοτ. Ν. Τρικάλων.

Ο ΠΡΟΕΔΡΟΣ

ΤΟΥ ΝΟΜΑΡΧΙΑΚΟΥ ΤΑΜΕΙΟΥ ΤΡΙΚΑΛΩΝ

Σύμφωνα με τις διατάξεις των άρθρων 7 και 8 του Ν.Δ. 797/1971 «περί αναγκαστικών απαλλοτριώσεων», πληροφόρησε όλους τους: α) έχουν δικαιώματα κυριότητας ή άλλα εμπράγματα δικαιώματα στα ακίνητα που απαλλοτριώθηκαν με την αριθ. 4367/30.4.77 απόφαση του Νομάρχου Τρικάλων (ΦΕΚ 161/77, τ. Δ') για την κατασκευή της επαρχιακής οδού Θεοπέτρας — Κοινοτ. Ν. Τρικάλων και β) έχουν έγγραφη υπεύθυνη ή έχουν επίβαλλε κατάγραφο ή με αποκομθέντα τρέφο δικαίων τα ακίνητα που απαλλοτριώθηκαν ότι η αποζημίωση, που καθόρισε το Μενεμελές Πρωτοδικείο Τρικάλων, με την απόφασή του 607/1977 για όλα τα ακίνητα και τα υπερκείμενα αυτών που εμφανίζονται στο από 18.3.1977 κτηματολογικό διάγραμμα και στον σχετικό κτηματολογικό πίνακα που συνέταξε ο Υπομηχανικός Ιωάννης Ρεπούσης και θεώρησε

ή αρμόδια Υπηρεσία της Δ/νσεως Τεχνικών Υπηρεσιών Ν. Τρικάλων, έχει κατατεθεί στο Ταμείο Παρακαταθηκών και Δανείων έχει εκδοθεί το 4010/78 γραμμάτιο συστάσεως παρακαταθήκης του Γραφείου Καλαμπάκας σαράντα τριών χιλιάδων οκτακοσίων πενήντα τριών (43.853) δραχ.

Η αποζημίωση αυτή είναι αποδοτέα στους δικαιούχους που δά αναγνωρισθούν σύμφωνα με το νόμο.

Η ανακίνωση αυτή να δημοσιευθεί στην Εφημερίδα της Κυβερνήσεως.

Τρίκαλα, 23 Οκτωβρίου 1978

Ο Πρόεδρος
Γ. ΧΑΡΑΛΑΜΠΟΠΟΥΛΟΣ

ΠΟΛΕΟΔΟΜΙΑ

ΔΙΑΤΑΓΜΑΤΑ

(5)

Περί προτάσεως της αναστολής των οικοδομικών εργασιών εις περιοχή «Σταυρός - Γέρακας» του Δήμου Παιανίας (Αττικής).

Ο ΠΡΟΕΔΡΟΣ
ΤΗΣ ΕΛΛΗΝΙΚΗΣ ΔΗΜΟΚΡΑΤΙΑΣ

Έχοντας υπ' όψει:

1. Τας διατάξεις α) του από 17.7.1923 Ν.Δ/τος «περί σχεδίων πόλεων κ.λπ.», ως μεταγενεστερώς ετροποποιήθησαν και συνεπληρώθησαν και ειδικώτερον των άρθρων 8 και 85Α αυτού, β) του από 6.4.1971 Β.Δ/τος «περί συμπληρώσεως της παρ. 7 του άρθρου 19 του από 3.4.1929 Ν.Δ/τος «περί Γενικού Οικοδομικού Κανονισμού του Κράτους» (ΦΕΚ 81Δ'), ως τούτο διετηρήθη εν ισχύι διά του άρθρου 128 του Ν. Δ/τος 8/1973 «περί ΓΟΚ».

2. Την υπ' αριθμ. ΕΔ2/α/04/59/Φ.Θ.2.1.1/29.3.1978 απόφαση «περί μεταβιβάσεως αρμοδιοτήτων του Υπουργού Δημοσίων Έργων εις τον Υφυπουργόν του αυτού Υπουργείου» (ΦΕΚ 282/Β').

3. Τα Π.Δ/τα από 17.1.1976 (ΦΕΚ 68Δ') και 4.5.77 (ΦΕΚ 174Δ'), ως και την υπ' αριθμ. Γ. 13986/1375/22.5.1978 απόφαση (ΦΕΚ 340Δ') διά των οποίων ανεστάλησαν αι οικοδομικαί εργασίαι εις την περιοχή «Σταυρός - Γέρακας» του Δήμου Παιανίας.

4. Την υπ' αριθμ. 380/1978 γνωμοδότησιν του Συμβουλίου Δημοσίων Έργων (Τμήμα Μελετών).

5. Την υπ' αριθμ. 727/1978 γνωμοδότησιν του Συμβουλίου της Επικρατείας, περί της επί των Δημοσίων Έργων Υφυπουργού, αποφασίσασμεν:

Άρθρον μόνον.

Παρατείνονται μέχρι της 5.3.1979 η αναστολή των οικοδομικών εργασιών και η απαγόρευσις της χορηγήσεως οικοδομικών αδειών, από της λήξεως των διά της υπ' αριθμ. Γ 13586/1375/22.5/6.7.1978 αποφάσεως του Υφυπουργού Δημοσίων Έργων (Δ' 340) επιβληθεισών τειοτήτων απαγορεύσεων, εις την περιοχή «Σταυρός - Γέρακας» του Δήμου Παιανίας (Αττικής) ως αυτή εμφανίζεται περιλαμβομένη διά κυανής γραμμής εις τό, υπό του Γενικού Διευθυντού Οικισμ.υ, τελεωρημένον διά της υπ' αριθμ. Γ. 24766/1978 πράξεως αυτού σχετικόν πρωτότυπον διάγραμμα υπό κλίμακα 1 : 2000, του οποίου συνοπτικόν αντίτυπον δημοσιεύεται μετά του παρόντος.


Εις τόν αυτόν επί των Δημοσίων Έργων Υφυπουργόν, ανατίθεμεν την δημοσιεύσιν και εκτέλεσιν του παρόντος Διατάγματος.

Έν Αθήναις, τῇ 11 Σεπτεμβρίου 1978.

Ο ΠΡΟΕΔΡΟΣ ΤΗΣ ΔΗΜΟΚΡΑΤΙΑΣ
ΚΩΝΣΤΑΝΤΙΝΟΣ Δ. ΤΣΑΤΣΟΣ

Ο ΥΦΥΠΟΥΡΓΟΣ ΔΗΜΟΣΙΩΝ ΕΡΓΩΝ
ΣΤΕΦΑΝΟΣ ΜΑΝΟΣ




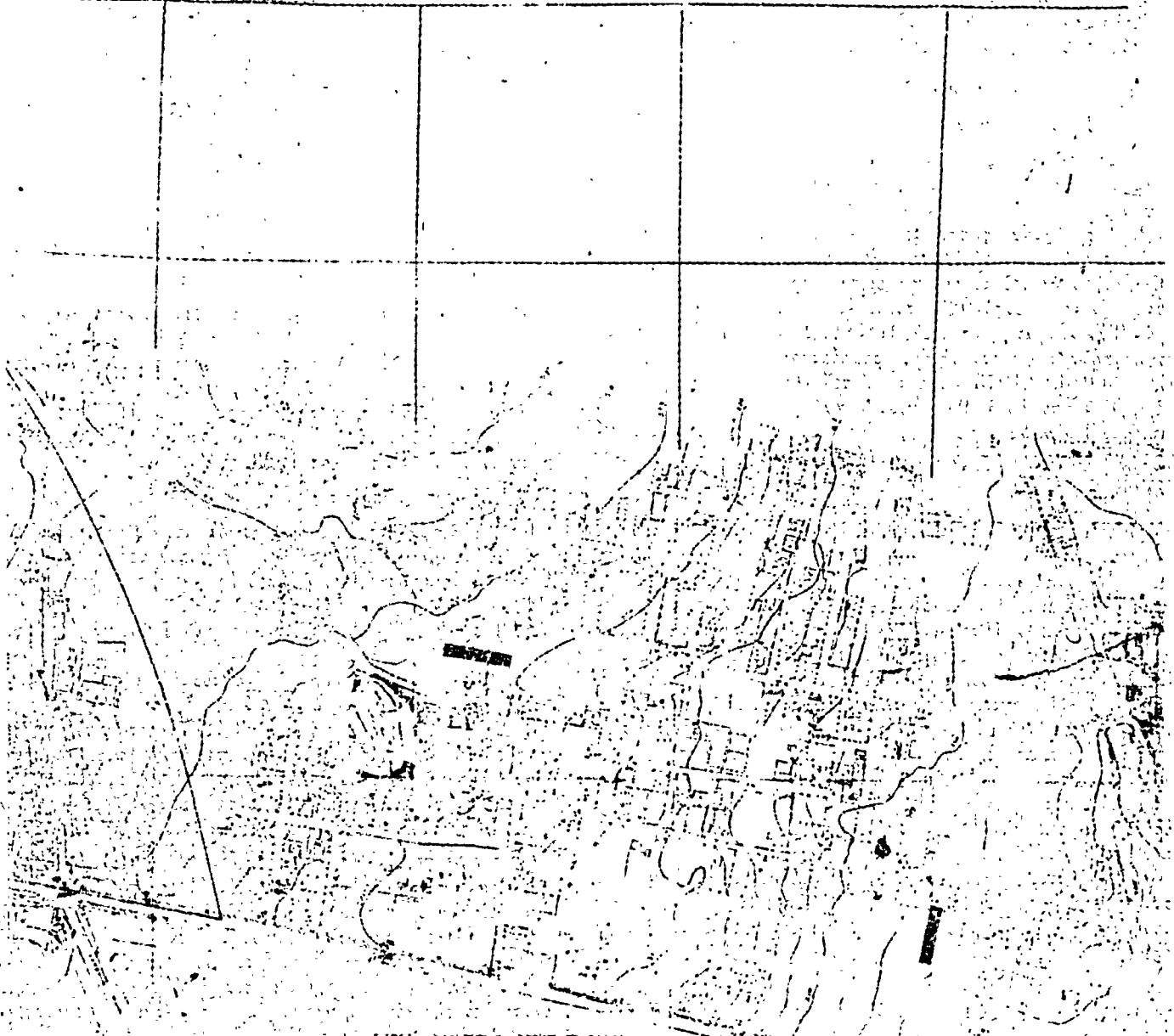
ΠΕΡΙΦΕΡΕΙΑ ΑΤΤΙΚΗΣ
Υ.Π.Α.Ε.



ΤΟΥΣ ΤΕΡΑΚΑΣ

ΚΟΙΝΟΤΗΣ ΠΑΙΑΝΙΑΣ

ΝΟΜΟΣ 1:2000



Τ. 24706 1970
 Η ΕΠΙΣΤΑΣΗ ΤΗΣ ΚΑΤΑΣΤΑΣΗΣ ΤΗΣ
 ΠΑΙΑΝΙΑΣ ΕΣΤΙΝ ΑΝΕΠΙΣΤΑΣΤΗ ΚΑΙ
 ΟΤΙ ΟΙ ΑΝΕΠΙΣΤΑΣΤΟΙ ΤΗΣ
 ΕΣΤΙΝ ΑΝΕΠΙΣΤΑΣΤΟΙ ΤΗΣ

Νίκος 19
 Ηλίας

ΕΛΛΗΝΙΚΗ ΔΗΜΟΚΡΑΤΙΑ

ΑΠΟΦΑΣΕΙΣ

Άριθ. Π. 12376

(6)

Περί απορρίψεως ενστάσεως και κωρώσεως τῆς ἀπὸ 14.6.1978 ἐκθέσεως καθορισμοῦ τῶν ὁρίων τοῦ Οἰκισμοῦ Καλλιθέας Ν. Ἀχαΐας προϋπάρχοντος τοῦ ἔτους 1923.

Ο ΝΟΜΑΡΧΗΣ ΑΧΑΪΑΣ

Ἐχοντας ὑπόψη:

1. Τῆς διατάξεως τοῦ ἀπὸ 17.7.1923 Ν.Δ. «περὶ σχεδίων πόλεων κωμών καὶ συνοικισμῶν τοῦ Κράτους καὶ οἰκοδομῆς αὐτῶν».

2. Τῆς διατάξεως τῆς με ἀριθ. Ε. 35400/6 Δεκεμβρίου 1975 ἀποφάσεως τοῦ Ἰπουργείου Δημ. Ἔργων Ἰπηρεσίας Οἰκισμοῦ, περὶ τοῦ τρόπου καθορισμοῦ ὁρίων οἰκισμῶν προϋφισταμένων τοῦ ἔτους 1923 στερουμένων σχεδίων ρυμοτομίας.

3. Τὴν ἀπόφασή μας ἀριθ. Π. 599/25.1.1977 με τὴν ὁποία συγκροτήθηκε ἡ ἐπιτροπὴ πὸς προβλέπεται ἀπὸ τὴν παρ. 2 τῆς Ε. 35400/6.12.1975 ἀποφάσεως τοῦ Ἰπ. Δημ. Ἔργων.

4. Τὴν ἀπὸ 14.6.1978 ἐκθεσὴ καθορισμοῦ τῶν ὁρίων τοῦ οἰκισμοῦ Καλλιθέας προϋφισταμένου τοῦ ἔτους 1923 με τοπογραφικὸ διάγραμμα τὸ ὁποῖο συντάχθηκε ἀπὸ τὴν ἀρμόδια ἐπιτροπὴ.

5. Τὴ σύμφωνη γνωμοδότηση τοῦ Ν.Σ.Δ.Ε., ἡ ὁποία διατυπώθηκε στὸ 15/15/29.8.1978 Πρακτικὸ του με τὸ ὁποῖο γνωμοδοτεῖ:

α) Νὰ ἀπορριφθοῦν οἱ ἐνστάσεις τῶν 1) Ἀντωνίου Καραγιάννη, κατοικοῦ Καλλιθέας Πατρῶν, 2) Χρήστου Γιαννοπούλου, κατοικοῦ Πατρῶν, 3) Κων/νου Κορκούζελα, κατοικοῦ Καλλιθέας, 4) Ἀλεξάνδρου Γιαννοπούλου τοῦ Πέτρου, 5) Χρήστου Θανοπούλου, 6) Ἀλεξάνδρου Γιαννοπούλου καὶ 7) Ἀνδρ. Παπαγεωργακοπούλου κλπ. γιατί δὲν ὑπάρχουν οἱ προϋποθέσεις γιὰ νὰ ἐνταχθοῦν στὸν οἰκισμὸ οἱ ἰδιοκτησίες τους στὲς ὁποῖες δὲν ὑπάρχουν κατοικίες ἢ αὐτὲς εἶναι ἀπομακρυσμένες.

β) Νὰ κωρωθῇ ἡ ἀπὸ 14.6.1978 ἐκθεσὴ καθορισμοῦ τῶν ὁρίων τοῦ οἰκισμοῦ Καλλιθέας Πατρῶν καὶ τὸ διάγραμμα πὸς τὴν συνοδεύει.

6. Τὴ δευτέρη γνωμοδότηση τοῦ Ν.Σ.Δ.Ε. πὸς διατυπώθηκε στὸ πρακτικὸ του ἀριθ. 17/24/29.9.1978 κατόπιν ἀνακομῆς τοῦ θέματος, ἀπὸ τὴν ὁποία προκύπτει ὅτι αὐτὸ ἐμμένει: στὴν ἀρχικὴ του γνωμοδότηση, ἀποφασίζουμε:

1. Ἀπορρίπτουμε τὲς ἐνστάσεις τῶν 1) Ἀντωνίου Καραγιάννη, 2) Χρήστου Γιαννοπούλου, 3) Κων/νου Κορκούζελα, 4) Ἀλεξάνδρου Γιαννοπούλου τοῦ Πέτρου, 5) Χρήστου Θανοπούλου, 6) Ἀλεξάνδρου Γιαννοπούλου καὶ 7) Ἀνδρ. Παπαγεωργακοπούλου κλπ. γιατί δὲν ὑπάρχουν οἱ προϋποθέσεις γιὰ νὰ ἐνταχθοῦν στὸν οἰκισμὸ οἱ ἰδιοκτησίες τους.

Κυρώνουμε τὴν ἀπὸ 14.6.1978 ἐκθεσὴ τῆς ἐπιτροπῆς καθορισμοῦ τῶν ὁρίων οἰκισμῶν προϋφισταμένων τοῦ ἔτους 1923 στερουμένων σχεδίων ρυμοτομίας με τὴν ὁποία καθορίζουμε

τὰ ὄρια τοῦ οἰκισμοῦ Καλλιθέας καὶ εἰδικότερα ὅπως φαίνονται αὐτὰ στὸ ἀπὸ 14.6.1978 τοπογραφικὸ σκαρίφημα τὸ ὁποῖο ἔχει θεωρηθεῖ ἀπὸ τὸν Δ/ντὴ Τεχν. Ἰπηρεσιῶν Ν. Ἀχαΐας καὶ περικλείει με κόκκινη γραμμὴ τὴν περιοχὴ πὸς ὀρίζεται με τὰ στοιχεῖα Σ1, Σ2 Σ29, Σ1.

Ἡ ἀπόφασή αὐτὴ με τὸ τοπογραφικὸ σκαρίφημα νὰ δημοσιευθεῖ στὴν Ἐφημερίδα τῆς Κυβερνήσεως.

Πάτραι, 12 Ὀκτωβρίου 1978

Ὁ Νομάρχης
ΝΙΚ. ΧΑΝΟΣ

ΕΚΘΕΣΗ

Ἀναθεωρήσεως ὁρίων οἰκισμοῦ τῆς Κοινότητος Καλλιθέας Πατρῶν πὸς ὑπάρχει πρὶν ἀπὸ τὸ ἔτος 1923.

Οἱ 1) Κων/νος Ἀλεξάνδρης, Πολιτικὸς Μηχανικὸς Δ/σεως Τ.Υ.Ν. Ἀχαΐας, 2) Γεώργιος Καμάρας, Ἐργοδηγὸς Δ/σεως Τ.Υ.Ν. Ἀχαΐας, 3) Χρήστος Δέδες, Πρόεδρος Κοινότητος, πὸς ἀποτελεῖται τὴν ἐπιτροπὴ πὸς ὀρίσθηκε ἀπὸ τὸν Νομάρχην Ἀχαΐας με τὴν ἀπόφασή ἀριθ. Π. 599/25.1.77 γιὰ τὸν καθορισμὸ τῶν ὁρίων τῶν οἰκισμῶν Ν. Ἀχαΐας πὸς ὑπάρχουν πρὶν ἀπὸ τὸ ἔτος 1923.

Ἐχοντας ὑπόψη:

1. Τῆς διατάξεως τῆς ἀποφάσεως τοῦ Ἰπουργοῦ Δ.Ε. ἀριθ. Ε.35400/6.12.75 γιὰ τὸν τρόπο πὸς πρέπει νὰ καθορίζονται τὰ ὄρια τῶν οἰκισμῶν πὸς ὑπάρχουν πρὶν ἀπὸ τὸ ἔτος 1923.

2. Τὴν ἀριθ. 1/1977 ἀπόφασή τοῦ Κοινοτικοῦ Συμβουλίου.

2α. Τὴν ἀπὸ 6.8.1977 αἴτησή τοῦ Ἀλεξάνδρου Γιαννοπούλου.

3. Τὴν πρόσκλησή μας ἀριθ. 46041/77 μετὰ ἀπὸ τὴν ὁποία ἔγινε αὐτοψία στὲς 9.6.1977 στὴν παραπάνω περιοχὴ προκειμένου νὰ διαπιστώσουμε ἂν ὑπάρχουν καὶ ἄλλες οἰκοδομὲς οἱ ὁποῖες, μαζί με ἐκεῖνες πὸς εἰστίκονται μετὰ στὰ ὄρια τοῦ ἐγκλημένου οἰκισμοῦ, μποροῦν νὰ ἀποτελέσουν συγκροτημένον οἰκισμὸ πὸς εἶχε ἀρχίσει νὰ ὑπάρχει πρὶν ἀπὸ τὸ 1923.

Σύμφωνα με τὴν ἀπόφασή ἀριθ. Ε.35400/1975 τοῦ Ἰπουργ. Δημ. Ἔργων συντάσσουμε αὐτὴ τὴν ἐκθεσὴ καὶ ἀναθεωροῦμε τὰ ὄρια τοῦ οἰκισμοῦ τῆς Κοινότητος Καλλιθέας Πατρῶν, καθορίζοντας αὐτὰ ὅπως φαίνονται στὸ διάγραμμα πὸς συνοδεύει τὴν ἐκθεσὴ, ἀναφερόμενοι στὲς οἰκοδομὲς πὸς περιλαμβάνονται ἀπὸ τὴν κόκκινη γραμμὴ καὶ ὀρίζονται ἀπὸ τὰ στοιχεῖα Σ1, Σ2 Σ29, Σ1:

Πάτραι, 14 Ἰουνίου 1978

Ἡ Ἐπιτροπὴ

ΚΩΝ/ΝΟΣ ΑΛΕΞΑΝΔΡΗΣ
Γ. ΚΑΜΑΡΑΣ
ΧΡ. ΔΕΔΕΣ

Αριθ. Π. 12379

(7)

ΕΚΘΕΣΗ

Περί κυρώσεως της από 20 Ιουνίου 1978 εκθέσεως καθορισμού των ορίων οικισμού Αγίας Κυριακῆς Αιγίου Νομού Αχαΐας προϋφάρχοντος του έτους 1923.

Ο ΝΟΜΑΡΧΗΣ ΑΧΑΪΑΣ

Έχοντας υπόψη:

1) Τις διατάξεις του από 17.7.1923 Ν.Δ. «περί σχεδίων πόλεων, κωμών και συναικισμών του Κράτους και οικοδομῆς αὐτῶν.

2) Τις διατάξεις της με αριθ. Ε. 35400/6.12.75 αποφάσεως του Υπουργείου Δημοσίων Έργων Υπηρεσίας Οικισμού περί του τρόπου καθορισμού ορίων οικισμών προϋφισταμένων του έτους 1923 στερουμένων σχεδίων ρυμοτομίας.

3) Την απόφασή μας αριθ. Π. 599/25.1.1977, με την οποία συγκροτήθηκε ἡ Έπιτροπή που προβλέπεται από την παρ. 2 της Ε. 35400/6.12.75 αποφάσεως του Υπουργείου Δημοσίων Έργων.

4) Την από 20 Ιουνίου 1978 εκθεση καθορισμού των ορίων του οικισμού Αγίας Κυριακῆς Αιγίου προϋφισταμένου του έτους 1923, με τοπογραφικό σκαρίφημα το οποίο συντάχθηκε από την αρμόδια Έπιτροπή.

5) Τη σύμφωνη γνωμοδότηση του ΝΣΔΕ ἡ οποία διατυπώθηκε στο 17/22/29.9.78 πρακτικό του, με το οποίο γνωμοδοτεί να κυρωθεί ἡ από 20.6.78 εκθεση καθορισμού των ορίων του οικισμού Αγίας Κυριακῆς Αιγίου, διότι πρόκειται περί συγκροτημένου οικισμού κ.λ.π., αποφασίζουμε:

Κυρώνουμε την από 20 Ιουνίου 1978 εκθεση της Έπιτροπῆς καθορισμού ορίων οικισμού προϋφισταμένων του έτους 1923, στερουμένων σχεδίων ρυμοτομίας, με την οποία καθορίζουμε τὰ ὅρια του οικισμού Αγίας Κυριακῆς Αιγίου και ειδικότερα ὅπως φαίνονται αὐτὰ στο από 20 Ιουνίου 1978 τοπογραφικό σκαρίφημα Ζ' της ἴδιας Έπιτροπῆς, το οποίο είναι θεωρημένο από το Διευθυντῆ Τεχνικῶν Υπηρεσιῶν Νομού Αχαΐας και περιλαμβάνει με κόκκινη γραμμῆ, την περιουχὴ που ορίζεται με τὰ στοιχεία Σ1, Σ2,.....Σ55, Σ1.

Ἡ απόφασή αὐτή με τὸ τοπογραφικό σκαρίφημα να δημοσιευθεῖ στην Εφημερίδα της Κυβερνήσεως.

Πάτρα, 12 Οκτωβρίου 1978

Ο Νομάρχης
ΝΙΚ. ΧΑΝΟΣ

Ἀναθεωρήσεως ορίων οικισμού της Αγίας Κυριακῆς του Δήμου Αιγίου που ὑπάρχει πριν τὸ έτος 1923.

Οἱ: 1) Κων/νος Ἀλεξανδρῆς, Πολιτικός Μηχανικός Δ/νσεως Τ.Υ. Ν. Αχαΐας, 2) Γεώργιος Καμάρας, ἐργοληγὸς Δ/νσεως Τ.Υ. Ν. Αχαΐας, 3) Γεώργιος Παναγόπουλος, Δήμαρχος Αιγίου, που αποτελούμε την ἔπιτροπή που ορίσθηκε από τον Νομάρχη Αχαΐας με την απόφασή αριθ. Π. 599/25.1.77 για τον καθορισμό των ορίων των οικισμῶν Ν. Αχαΐας που ὑπάρχουν πριν από τὸ έτος 1923.

Έχοντας ὑπ' ὄψη:

1. Τις διατάξεις της αποφάσεως του Υφυπουργοῦ Δημ. Έργων αριθ. Ε.35400/6.12.1975 για τον τρόπο που πρέπει να καθορίζονται τὰ ὅρια των οικισμῶν που ὑπάρχουν πριν από τὸ έτος 1923.

2. Τὸ αριθ. 2406/17.5.1977 ἔγγραφο του Δήμου Αιγίου.

3. Την πρόσκλησή μας αριθ. 45216 και 7292/77 μετά από την οποία ἔγινε αὐτοψία στις 15.2.1978 στην παραπάνω περιοχή προκειμένου να διαπιστώσουμε ἂν ὑπάρχουν και ἄλλες οικοδομῆς εἰ ὅποιες, μαζί με ἐκείνες που βρίσκονται μέσα στα ὅρια του ἐγκεκριμένου οικισμού, μπορούν να αποτελέσουν συγκροτημένο οικισμό που εἶχε ἀρχίσει να ὑπάρχει πριν από τὸ 1923.

Σύμφωνα με την απόφασή αριθ. Ε. 35400/1975 του Υπ. Δημ. Έργων συντάσσουμε αὐτή την εκθεση και ἀναθεωροῦμε τὰ ὅρια του οικισμού Αγίας Κυριακῆς του Δήμου Αιγίου, καθορίζοντας αὐτὰ ὅπως φαίνονται στο διάγραμμα που συνοδεύει την εκθεση, ἀναφερόμενοι στις οικοδομῆς που περιλαμβάνονται από την κόκκινη γραμμῆ και ορίζονται από τὰ στοιχεία Σ1, Σ2..... Σ55, Σ1.

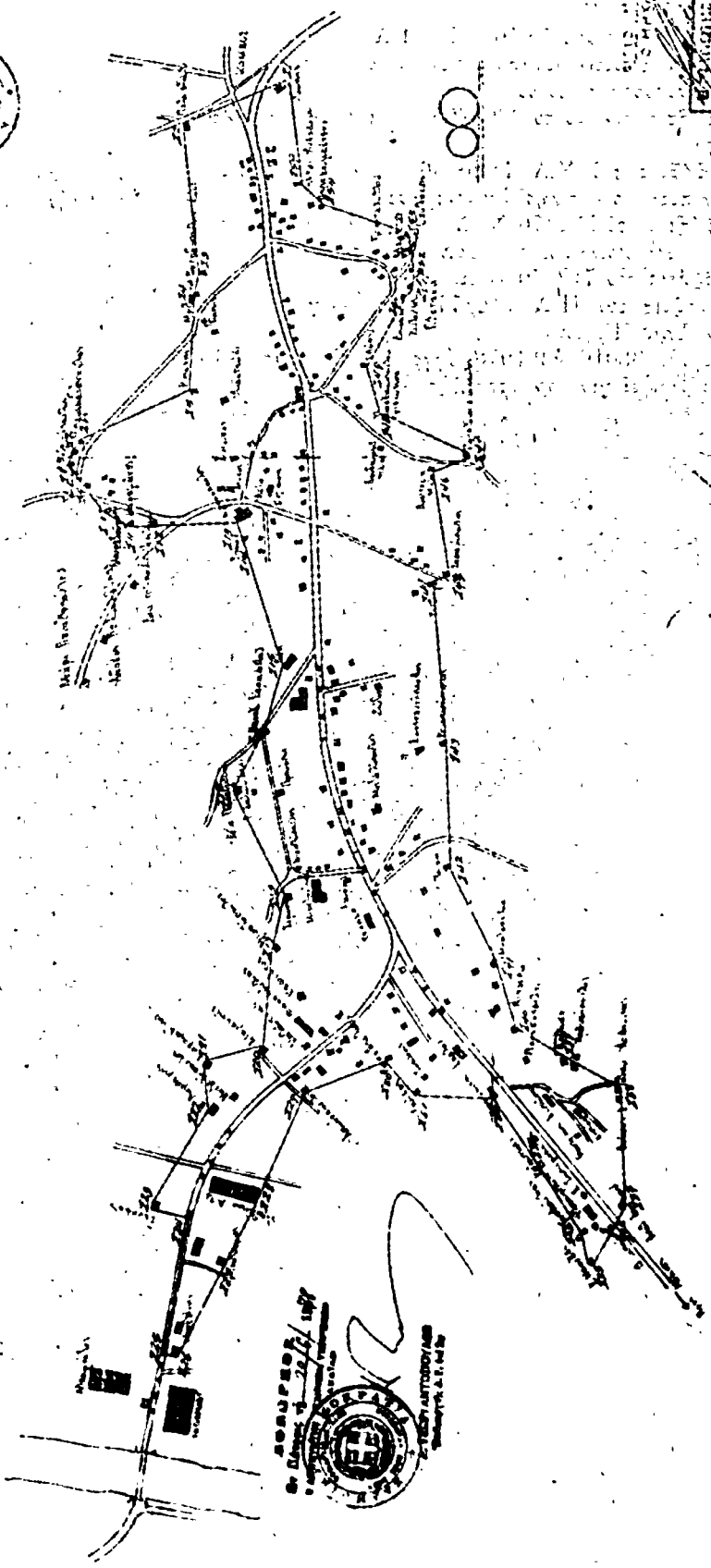

Πάτρα, 20 Ιουνίου 1978

Ἡ Έπιτροπή

ΚΩΝ/ΝΟΣ ΑΛΕΞΑΝΔΡΗΣ, ΓΕΩΡΓΙΟΣ ΚΑΜΑΡΑΣ,
ΓΕΩΡΓΙΟΣ ΠΑΝΑΓΟΠΟΥΛΟΣ


ΙΣΟΓΡΑΦΙΚΟ ΔΙΑΓΡΑΜΜΑ
ΟΙΚΙΣΜΟΥ ΑΓ. ΚΥΡΙΑΚΗΣ ΑΙΓΙΟΥ

*To Συγγεγραμμένο είναι αναρτημένο επί
αριθ. 20-6-1938 ειδικού 5/32
αριθμού του Στρατού.*



*To έργο του οικισμού Αγίας Κυριακής Αιγίου
είναι κατασκευασμένο σύμφωνα με τον κανονισμό
του 1924, άρθρο 1, παράγραφος 2, και με τον
αριθμό 1157/25-1-1938, άρθρο 2, Νόμος 12/1924
και σύμφωνα με τον κανονισμό του 1924, άρθρο 1,
παράγραφος 2, και με τον αριθμό 1157/25-1-1938,
άρθρο 2, Νόμος 12/1924.*

*1. Κατά την έγκριση του σχεδίου του οικισμού
2. Κατά την έγκριση του σχεδίου του οικισμού
3. Κατά την έγκριση του σχεδίου του οικισμού*



Αριθ. Η. 12378

(8)

Περί διορθώσεως άσυμφωνίας μεταξύ έγκυριμένου σχεδίου και έφαρμοσθέντος στην όδου 'Αγ. 'Ανδρέου μεταξύ των όδων Τριών Ναυάρχων και Σαχτούρη στην Πάτρα Νομού 'Αχαΐας.

Ο ΝΟΜΑΡΧΗΣ ΑΧΑΪΑΣ

Έχοντας υπόψη:

- 1) Τις ε/ξεις του από 18.10.1925 Π.Δ. «περί του τρόπου διορθώσεως άσυμφωνιών μεταξύ έγκυριμένου σχεδίου και επί τόπου έφαρμοσθέντος τ αυτού».
- 2) Τις ε/ξεις του Νόμου 3200/55 «περί διοικητικής άποκεντρώσεως».
- 3) Τις ε/ξεις του Ν.Δ. 3620/56 «περί συμπληρώσεως των ε/ξεων περί διοικητικής άποκεντρώσεως».
- 4) Τις ε/ξεις του 532/70 Ν. Δ/τος «περί συμπληρώσεως των ε/ξεων περί διοικητικής άποκεντρώσεως».
- 5) Τις ε/ξεις του 712/70 Β. Δ/τος.
- 6) Τις ε/ξεις του Π.Δ. 910/77 «περί 'Οργανισμού του 'Υπουργείου Δημ. Έργων».
- 7) Το αριθ. 38016/4.9.1978 έγγραφο του Δήμου Πατρέων και συμφωνεί για την άρση της άσυμφωνίας.

8) Το αριθ. Η. 10801/22.9.1978 έγγραφο της Δ.Τ.Υ. Ν. 'Αχαΐας, Τμήμ. Πολεοδομ. Έφαρμογών, με το όποιο διατί-
θάστηκαν όλα τα δικ/κά.

9) Την σύμφωνη γνώμη όδότητη του Ν.Σ.Δ.Ε. που διατυπώ-
θηκε στο αριθ. 17/38/29.9.1978 πρακτικό του. άποφατί-
ζουμε:

Διορθώνουμε την άσυμφωνία που διαπιστώθηκε μεταξύ των έγκυριμένων και στην πραγματικότητα διαμερρωθεισών οικο-
δομικών γραμμών της όδου 'Αγ. 'Ανδρέου μεταξύ των όδων Τριών Ναυάρχων και Σαχτούρη στην Πάτρα.

Καθορίζουμε ισχύουσες οικοδομικές γραμμές τις διαμερρω-
θεισες στην πραγματικότητα και για σαφέστερο καθορισμό τις σημειούμενες με κόκκινη γραμμή στο συνημμένο τοπογρ. διάγραμμα του πολ. μηχανικού Δημ. 'Αλεξάκη, με τα στοι-
χεία Ε.Ζ και Α.Θ, το όποιο είναι θεωρημένο από τον Προϊστά-
μενο Τμήμ. Πολεοδομικών Έφαρμογών της Δ.Τ.Υ. Ν. 'Α-
χαΐας.

'Η απόφαση αυτή να δημοσιευθεί στην 'Εφημερίδα της Κυ-
βερνήσεως.

Πάτρα, 12 'Οκτωβρίου 1978

'Ο Νομάρχης
ΝΙΚ. ΧΑΝΟΣ

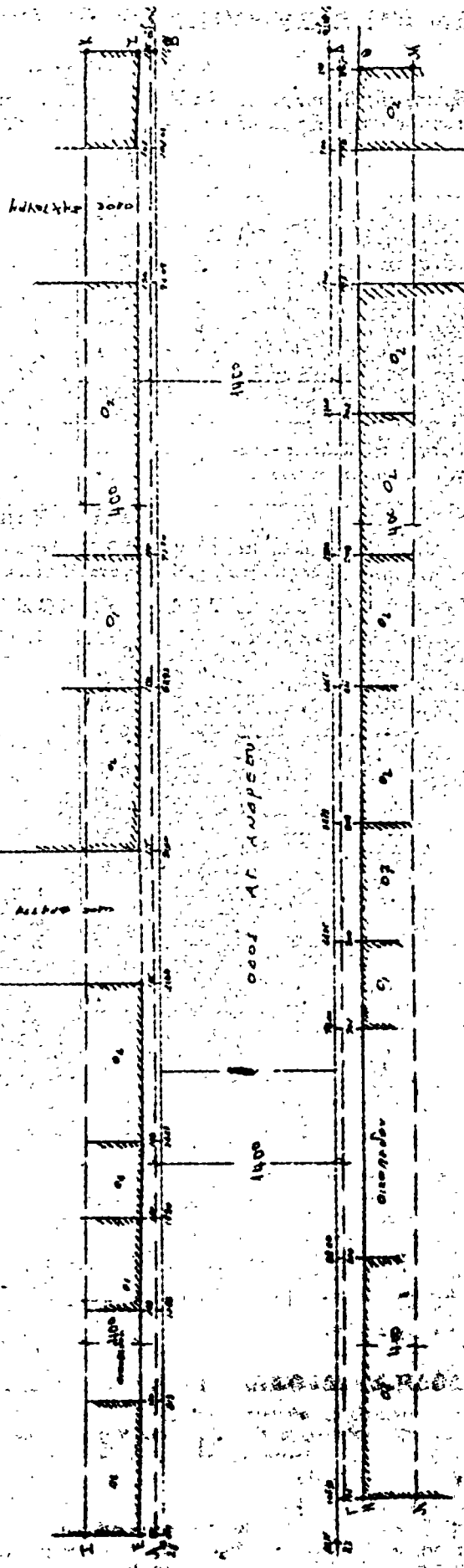
ΑΝΟΤΥΧΩΣ ΟΔΟΥ ΑΓ. ΑΝΔΡΕΟΥ,
ΑΠΟ ΤΡΙΤΗΝ ΠΑΥΣΑΝΤΑ ΕΝΣ ΟΔΟΥ ΣΑΥΤΟΥΡΗ
ΠΑΤΡΑΙ ΝΑ. 11 200

ΠΑΤΡΑΙ ΜΑΪΟΣ 1976
Ο ΜΗΧΑΝΙΚΟΣ



Κατασκευαστική μελέτη για την κατασκευή
ΑΒΡ.Τ.Α. Πλάτος οδοστρώματος 7,00μ., επιφάνεια οδοστρώματος
από ασφαλτικό έργο (10000) έργο με απορροφητικό
έως 200 25.0000. Ημερ. 21/05/76
ΕΙΣ ΤΗΝ ΜΕ ΑΝΑΡΤΗΣΕΩΣ ΚΑΤΑΣΤΑΣΕΩΣ ΟΔΩΝ ΚΑΙ ΚΑΤΑΣΤΑΣΕΩΣ
ΤΩΝ ΟΔΩΝ
ΚΑΙ ΜΕ ΤΗΝ ΔΕΚΛΗΡΩΣΗΝ ΤΗΣ ΕΡΓΑΣΙΑΣ ΚΑΙ ΤΗΣ ΑΝΑΡΤΗΣΕΩΣ ΤΗΣ
ΚΑΤΑΣΤΑΣΕΩΣ ΟΔΩΝ ΚΑΙ ΚΑΤΑΣΤΑΣΕΩΣ ΤΩΝ ΟΔΩΝ ΚΑΙ ΚΑΤΑΣΤΑΣΕΩΣ
ΤΩΝ ΟΔΩΝ ΚΑΙ ΚΑΤΑΣΤΑΣΕΩΣ ΤΩΝ ΟΔΩΝ ΚΑΙ ΚΑΤΑΣΤΑΣΕΩΣ ΤΩΝ ΟΔΩΝ
9.12.1976, 15.05.1976, 16.05.1976, 17.05.1976, 18.05.1976, 19.05.1976, 20.05.1976, 21.05.1976, 22.05.1976, 23.05.1976, 24.05.1976, 25.05.1976, 26.05.1976, 27.05.1976, 28.05.1976, 29.05.1976, 30.05.1976, 31.05.1976, 01.06.1976, 02.06.1976, 03.06.1976, 04.06.1976, 05.06.1976, 06.06.1976, 07.06.1976, 08.06.1976, 09.06.1976, 10.06.1976, 11.06.1976, 12.06.1976, 13.06.1976, 14.06.1976, 15.06.1976, 16.06.1976, 17.06.1976, 18.06.1976, 19.06.1976, 20.06.1976, 21.06.1976, 22.06.1976, 23.06.1976, 24.06.1976, 25.06.1976, 26.06.1976, 27.06.1976, 28.06.1976, 29.06.1976, 30.06.1976, 01.07.1976, 02.07.1976, 03.07.1976, 04.07.1976, 05.07.1976, 06.07.1976, 07.07.1976, 08.07.1976, 09.07.1976, 10.07.1976, 11.07.1976, 12.07.1976, 13.07.1976, 14.07.1976, 15.07.1976, 16.07.1976, 17.07.1976, 18.07.1976, 19.07.1976, 20.07.1976, 21.07.1976, 22.07.1976, 23.07.1976, 24.07.1976, 25.07.1976, 26.07.1976, 27.07.1976, 28.07.1976, 29.07.1976, 30.07.1976, 31.07.1976, 01.08.1976, 02.08.1976, 03.08.1976, 04.08.1976, 05.08.1976, 06.08.1976, 07.08.1976, 08.08.1976, 09.08.1976, 10.08.1976, 11.08.1976, 12.08.1976, 13.08.1976, 14.08.1976, 15.08.1976, 16.08.1976, 17.08.1976, 18.08.1976, 19.08.1976, 20.08.1976, 21.08.1976, 22.08.1976, 23.08.1976, 24.08.1976, 25.08.1976, 26.08.1976, 27.08.1976, 28.08.1976, 29.08.1976, 30.08.1976, 31.08.1976, 01.09.1976, 02.09.1976, 03.09.1976, 04.09.1976, 05.09.1976, 06.09.1976, 07.09.1976, 08.09.1976, 09.09.1976, 10.09.1976, 11.09.1976, 12.09.1976, 13.09.1976, 14.09.1976, 15.09.1976, 16.09.1976, 17.09.1976, 18.09.1976, 19.09.1976, 20.09.1976, 21.09.1976, 22.09.1976, 23.09.1976, 24.09.1976, 25.09.1976, 26.09.1976, 27.09.1976, 28.09.1976, 29.09.1976, 30.09.1976, 01.10.1976, 02.10.1976, 03.10.1976, 04.10.1976, 05.10.1976, 06.10.1976, 07.10.1976, 08.10.1976, 09.10.1976, 10.10.1976, 11.10.1976, 12.10.1976, 13.10.1976, 14.10.1976, 15.10.1976, 16.10.1976, 17.10.1976, 18.10.1976, 19.10.1976, 20.10.1976, 21.10.1976, 22.10.1976, 23.10.1976, 24.10.1976, 25.10.1976, 26.10.1976, 27.10.1976, 28.10.1976, 29.10.1976, 30.10.1976, 31.10.1976, 01.11.1976, 02.11.1976, 03.11.1976, 04.11.1976, 05.11.1976, 06.11.1976, 07.11.1976, 08.11.1976, 09.11.1976, 10.11.1976, 11.11.1976, 12.11.1976, 13.11.1976, 14.11.1976, 15.11.1976, 16.11.1976, 17.11.1976, 18.11.1976, 19.11.1976, 20.11.1976, 21.11.1976, 22.11.1976, 23.11.1976, 24.11.1976, 25.11.1976, 26.11.1976, 27.11.1976, 28.11.1976, 29.11.1976, 30.11.1976, 01.12.1976, 02.12.1976, 03.12.1976, 04.12.1976, 05.12.1976, 06.12.1976, 07.12.1976, 08.12.1976, 09.12.1976, 10.12.1976, 11.12.1976, 12.12.1976, 13.12.1976, 14.12.1976, 15.12.1976, 16.12.1976, 17.12.1976, 18.12.1976, 19.12.1976, 20.12.1976, 21.12.1976, 22.12.1976, 23.12.1976, 24.12.1976, 25.12.1976, 26.12.1976, 27.12.1976, 28.12.1976, 29.12.1976, 30.12.1976, 31.12.1976

Ο ΑΣΦΑΛΤΟΣ
Την κατασκευή του 67.
Ο ΚΑΤΑΣΤΑΣΕΩΣ
Ο ΚΑΤΑΣΤΑΣΕΩΣ
Ο ΚΑΤΑΣΤΑΣΕΩΣ



παύλας 1976

Η ΓΕΝΙΚΗ ΔΙΕΥΘΥΝΣΗ ΤΟΥ ΕΘΝΙΚΟΥ ΤΥΠΟΓΡΑΦΕΙΟΥ

ΓΝΩΣΤΟΠΟΙΕΙ ΟΤΙ :

Ἡ ἐτήσια συνδρομὴ τῆς Ἐφημερίδας τῆς Κυβερνήσεως, ἡ τιμὴ τῶν φύλλων τῆς ποὺ πουλιοῦνται τμηματικὰ καὶ τὰ τέλη δημοσιεύσεων στὴν Ἐφημερίδα τῆς Κυβερνήσεως, καθορίσθησαν ἀπὸ 1 Ἰανουαρίου 1974 ὡς ἀκολουθῶς :

Α' ΕΤΗΣΙΕΣ ΣΥΝΔΡΟΜΕΣ

1. Γιά τὸ Τεύχος Α'	Δραχ.	600
2. » » » Β'	»	700
3. » » » Γ'	»	500
4. » » » Δ'	»	1.000
5. » » Νομικῶν Προσώπων Δ.Δ. κτλ	»	500
6. » » » Παράρτημα	»	300
7. » » » Ἀνωνόμων Ἐταιρειῶν κτλ....	»	3.000
8. » » Δελτίο Ἐμπορικῆς καὶ Βιομηχανικῆς Ἰδιοκτησίας	»	200
9. Γιά ὅλα τὰ τεύχη καὶ τὸ Δ.Ε.Β.Ι.	»	6.000

Οἱ Δήμοι καὶ οἱ Κοινότητες τοῦ Κράτους καταβάλλουν τὸ 1/2 τῶν ἀνωτέρω συνδρομῶν.

Ἐπὶ τοῦ Ταμείου Ἀλληλοβοηθείας Προσωπικοῦ τοῦ Ἐθνικοῦ Τυπογραφείου (ΤΑΠΕΤ) ἀναλογοῦν τὰ ἑξῆς ποσά :

1. Γιά τὸ Τεύχος Α'	Δραχ.	30
2. » » » Β'	»	35
3. » » » Γ'	»	25
4. » » » Δ'	»	50
5. » » Νομικῶν Προσώπων Δημοσίου Δικαίου κτλ	»	25
6. » » » Παράρτημα	»	15
7. » » » Ἀνωνόμων Ἐταιρειῶν κτλ. .	»	150
8. » » Δελτίο Ἐμπ. καὶ Βιομ. Ἰδιοκτησίας ..	»	10
9. Γιά ὅλα τὰ τεύχη	»	300

Β'. ΤΙΜΗ ΦΥΛΛΩΝ

Ἡ τιμὴ πωλήσεως, κῆθος φύλλου, μέχρις 8 σελ., εἶναι 3 δραχ., ἀπὸ 9 ὡς 40 σελ. 8 δραχ., ἀπὸ 41 ὡς 80 σελ. 15 δραχ., ἀπὸ 81 σελ. καὶ ἄνω ἡ τιμὴ πωλήσεως κάθε φύλλου προσαυξάνεται κατὰ 15 δραχ. ἀνὰ 80 σελίδες.

Γ'. ΤΕΛΗ ΔΗΜΟΣΙΕΥΣΕΩΝ

Ἐπὶ τὸ Τεύχος Ἀνωνόμων Ἐταιρειῶν καὶ Ἐταιρειῶν Περιορισμένης Εὐθύνης :

Α'. Δημοσιεύματα Ἀνωνόμων Ἐταιρειῶν :

1. Τῶν δικαστικῶν πράξεων	Δραχ.	400
2. Τῶν καταστατικῶν Ἀνωνόμων Ἐταιρειῶν...	»	10.000
3. Τῶν τροποποιήσεων τῶν καταστατικῶν τῶν Ἀνωνόμων Ἐταιρειῶν	»	2.000
4. Τῶν ἀνακοινώσεων καὶ προσκλήσεων σὲ γενικὴ συνέλευσις, τῶν κατὰ τὸ ἀρθρὸ 32 τοῦ Ν. 3221/24 γνωστοποιήσεων, τῶν ἀνακοινώσεων, ποὺ προβλέπονται ἀπὸ τὸ ἀρθρὸ 59 παρ. 3 τοῦ Ν.Δ. 400/70 ἐπερὶ Ἀλλοδαπῶν Ἀσφαλιστικῶν Ἐταιρειῶν καὶ τῶν ἀποφάσεων τοῦ Διοικητικοῦ Συμβουλίου τοῦ ΕΛΤΑ, ποὺ ἀναφέρονται σὲ προσωρινὴ διατάξις	»	1.000
5. Τῶν ἀνακοινώσεων τῶν ὑπὸ διάλυση Ἀνωνόμων Ἐταιρειῶν, κατὰ τὸ Β.Δ. 20/5/1939 ...	»	200
6. Τῶν ἰσολογισμῶν τῶν Ἀνωνόμων Ἐταιρειῶν	»	4.000
7. Τῶν συνοπτικῶν μηνιαίων καταστάσεων τῶν Τραπεζικῶν Ἐταιρειῶν	»	1.000
8. Τῶν ἀποφάσεων ἐπερὶ ἐγκρίσεως τιμολογίων τῶν Ἀσφαλιστικῶν Ἐταιρειῶν	»	600
9. Τῶν ὑπουργικῶν ἀποφάσεων ἐπερὶ παροχῆς ἀδείας ἐπακτάσεως τῶν ἐργασιῶν Ἀσφαλιστικῶν Ἐταιρειῶν, τῶν ἐκθέσεων περιουσιακῶν στοιχείων Ἀνωνόμων Ἐταιρειῶν γενικὰ, καὶ τῶν ἀποφάσεων τοῦ Δ.Σ. τοῦ ΕΛΤΑ, μὲ τὶς ὁποῖες ἐγκρίνονται καὶ δημοσιεύονται οἱ κανονισμοὶ αὐτοῦ	»	4.000
10. Τῶν ἀποφάσεων ἐπερὶ παροχῆς πληρεξουσιότητος πρὸς ἀντιπροσώπῳσιν ἐν Ἑλλάδι Ἀλλοδαπῶν Ἐταιρειῶν καὶ τῶν ἀποφάσεων ἐπερὶ μεταβιβάσεως τοῦ χαρτοφυλακίου Ἀσφαλιστικῶν Ἐταιρειῶν κατὰ τὸ ἀρθρὸν 59 παρ. 1 τοῦ Ν.Δ. 400/70)	»	2.000
11. Τῶν ἀποφάσεων ἐπερὶ συγχωνεύσεως Ἀνωνόμων Ἐταιρειῶν	»	10.000

12. Τῶν ἀποφάσεων τῆς Ἐπιτροπῆς τοῦ Χρηματιστηρίου ἐπερὶ εἰσαγωγῆς χρεωγράφων εἰς τὸ Χρηματιστήριον πρὸς διαπραγμάτευσιν, συμφώνως πρὸς τὰς διατάξεις τοῦ ἀρθροῦ 2 παρ. 3 Α.Ν. 148/67)
 Δραχ. | 1.000 |

13. Τῶν ἀποφάσεων τῆς Ἐπιτροπῆς κεφαλαιαγορᾶς ἐπερὶ διαγραφῆς χρεωγράφων ἐκ τοῦ Χρηματιστηρίου, συμφώνως πρὸς τὰς διατάξεις τοῦ ἀρθροῦ 2 παρ. 4 Α.Ν. 148/1967)
 » | 1.000 |

Β'. Δημοσιεύματα Ἐταιρειῶν Περιορισμένης Εὐθύνης :

1. Τῶν καταστατικῶν	»	1.000
2. Τῶν τροποποιήσεων τῶν καταστατικῶν	»	400
3. Τῶν ἀνακοινώσεων καὶ προσκλήσεων	»	200
4. Τῶν ἰσολογισμῶν	»	1.000
5. Τῶν ἐκθέσεων ἐκτιμήσεως περιουσιακῶν στοιχείων	»	1.000

Γ'. Δημοσιεύματα Ἀλληλασφαλιστικῶν Συνεταιρισμῶν - Ἀλληλασφαλιστικῶν Ταμείων καὶ Φιλανθρωπικῶν Σωματείων

1. Τῶν ὑπουργικῶν ἀποφάσεων ἐπερὶ χορηγήσεως ἀδείας λειτουργίας Ἀλληλασφαλιστικῶν Συνεταιρισμῶν - Ἀλληλασφαλιστικῶν Ταμείων	»	1.000
2. Τῶν ἰσολογισμῶν τῶν ἀνωτέρω Συνεταιρισμῶν, Ταμείων καὶ Σωματείων	»	1.000

II. Στὸ Τέταρτο τεύχος, τῶν δικαστικῶν πράξεων, προσκλήσεων καὶ λοιπῶν δημοσιεύσεων. » 400

Τὸ ποσοστὸ ἐπὶ τῶν τελῶν δημοσιεύσεων στὸ Τεύχος Ἀνωνόμων Ἐταιρειῶν καὶ Ἐταιρειῶν Περιορισμένης Εὐθύνης, ποὺ πρέπει νὰ καταβάλλεται ὑπὲρ τοῦ Ταμείου Ἀλληλοβοηθείας Προσωπικοῦ Ἐθνικοῦ Τυπογραφείου (ΤΑΠΕΤ), ὁρίσθηκα γενικὰ σὲ 50/ο.

Δ'. ΚΑΤΑΒΟΛΗ ΣΥΝΔΡΟΜΩΝ - ΤΕΛΩΝ ΔΗΜΟΣΙΕΥΣΕΩΝ ΚΑΙ ΠΟΣΟΣΤΩΝ Τ.Α.Π.Ε.Τ.

1. Οἱ συνδρομὲς τοῦ ἐσωτερικοῦ καὶ τὰ τέλη δημοσιεύσεων προκαταβάλλονται στὰ Δημόσια Ταμεία ἐναντι ἀποδεικτικῶν εἰσπράξεων, τὸ ὅποιο φροντίζει ὁ ἑνδιαφερόμενος νὰ τὸ στείλει στὴν Ὑπηρεσία τοῦ Ἐθνικοῦ Τυπογραφείου.

2. Οἱ συνδρομὲς τοῦ ἑξωτερικοῦ εἶναι δυνατὸ νὰ στέλνονται καὶ σὲ ἀνάλογο συνάλλαγμα μὲ ἐπιταγὴ ἐπ' ὀνόματι τοῦ Διευθυντῆ τῶν Διοικητικῶν καὶ Οἰκονομικῶν Ὑποθέσεων τοῦ Ἐθνικοῦ Τυπογραφείου.

3. Τὸ ὑπὲρ τοῦ ΤΑΠΕΤ ποσοστὸ ἐπὶ τῶν ἀνωτέρω συνδρομῶν καὶ τελῶν δημοσιεύσεων καταβάλλεται ὡς ἑξῆς :

- στὴν Ἀθήνα : στὸ Ταμεῖο τοῦ ΤΑΠΕΤ (Κατάστημα Ἐθνικοῦ Τυπογραφείου),
- στὶς ὑπόλοιπες πόλεις τοῦ Κράτους : στὰ Δημόσια Ταμεία καὶ ἀποδίδεται στὸ ΤΑΠΕΤ σύμφωνα μὲ τὶς 192378/3639/1947(ΡΟΝΕΟ 185) καὶ 178048/5321/31.7.65 (ΡΟΝΕΟ 139) ἐγκύκλιες διαταγῆς τοῦ Γ.Α.Κ.,
- στὶς περιπτώσεις συνδρομῶν ἑξωτερικοῦ : ὅταν ἡ ἀποστολὴ τους γίνεται μὲ ἐπιταγῆς, μαζὶ μ'αὐτὲς στέλνεται καὶ τὸ ὑπὲρ τοῦ ΤΑΠΕΤ ποσοστὸ.

Ὁ Γενικὸς Διευθυντῆς
ΒΑΣΙΛΕΙΟΣ ΣΤ. ΝΙΚΑΣ