

Άριθ. 14665

(4)

Περί καθορισμού όριων οίκισμou Κάτω Άσσου Ν. Κορινθίας
πρoυρισταμένου του έτους 1923 στο Ν. Κορινθίας.

Ο ΝΟΜΑΡΧΗΣ ΚΟΡΙΝΘΙΑΣ

Έχοντες υπ' όψει:

- 1) Τας διατάξεις του Ν. 3200/55 «περί διοικητικής αποκεντρώσεως».
- 2) Το υπ' αριθ. 532/1970 Ν.Δ. «περί συμπληρώσεως των διατάξεων περί διοικητικής αποκεντρώσεως».
- 3) Το υπ' αριθ. 712/1970 Β.Δ. «περί καθορισμού αρμοδιοτήτων κλπ. Περ/κών Άρχων Υ.Δ.Ε.».
- 4) Την υπ' αριθ. 35400/6.12.1975 απόφασιν του Υπουργού Δημ. Έργων «περί του τρόπου καθορισμού όριων οίκισμou πρo του έτους 1923 στερουμένων σχεδίων ρυμοτομίας».
- 5) Την υπ' αριθ. 1634/29.1.1976 απόφασιν του Νομάρχου Κορινθίας δια της οποίας συνεκροτήθη επιτροπή δια τον ως άνω καθορισμόν.

6) Την από 9.11.1977 έκθεσιν καθορισμού όριων οίκισμou Κάτω Άσσου και το συνοδευόν αυτήν τοπογραφικόν διάγραμμα.

7) Το υπ' αριθ. 7151/17.4.1978 έγγραφον της Κοινότητος Κάτω Άσσου.

8) Την σύμφωνον γνωμοδότησιν του παρ' ήμιν τμήματος του Νομαρχιακού Συμβουλίου Δημ. Έργων διατυπωθείσαν εις το υπ' αριθ. 22/έκτ. 1ο/23.8.1978 πρακτικόν αυτού, αποφασίζομεν:

Έγκρίνομεν τον οίκισμόν Κάτω Άσσου ως πρoυριστάμενον του έτους 1923 ως ούτος συντάγη υπό της αρμοδίας επιτροπής.

Η παρούσα δημοσιευθήτω δια της Έφημερίδος της Κυβερνήσεως.

Έν Κορίνθω τη 28 Σεπτεμβρίου 1978

Ο Νομάρχης
ΧΡ. ΓΟΥΛΑΣ



ΕΦΗΜΕΡΙΣ ΤΗΣ ΚΥΒΕΡΝΗΣΕΩΣ

ΤΗΣ ΕΛΛΗΝΙΚΗΣ ΔΗΜΟΚΡΑΤΙΑΣ

ΕΝ ΑΘΗΝΑΙΣ
ΤΗ 23 ΝΟΕΜΒΡΙΟΥ 1978

ΤΕΥΧΟΣ ΤΕΤΑΡΤΟΝ

ΑΡΙΘΜΟΣ ΦΥΛΛΟΥ
617

ΠΕΡΙΕΧΟΜΕΝΑ

ΑΠΑΛΛΟΤΡΙΩΣΕΙΣ ΑΝΑΚΟΙΝΩΣΕΙΣ

Περί ειδοποιήσεως γενομένης παρακαταθέσεως αποζημιώσεως από αναγκαστική απαλλοτριώση ακινήτου υπέρ της Κοινότητας Κεφαλοβρύσου Ν. Μεσσηνίας. 1

ΠΟΛΕΟΔΟΜΙΑ ΔΙΑΤΑΓΜΑΤΑ

Περί τροποποιήσεως του ρυμοτομικού σχεδίου Λαρίσης. 2

ΑΠΟΦΑΣΕΙΣ

Περί χαρακτηρισμού εδάφους ως Δημοτικού στην οικισμό Μποζαιτικών Προασταίου Δήμου Πατρέων Ν. Αχαΐας. 3
Περί χαρακτηρισμού ιδιωτικής οδού στην κοινότητα Μουζακίου Ν. Καρδίτσας, ως προϋπάρχουσα του έτους 1923. 4

ΑΝΑΚΟΙΝΩΣΕΙΣ

Περί ειδοποιήσεως της γενομένης παρακαταθέσεως αποζημιώσεως λόγω προσωρνώσεως δια την τακτοποιήσιν οικπέδου εν τη πόλει των Αθηνών περιοχή Σεπολίων. 5

ΑΠΑΛΛΟΤΡΙΩΣΕΙΣ

ΑΝΑΚΟΙΝΩΣΕΙΣ

Αριθ. 547

(1)

Περί ειδοποιήσεως γενομένης παρακαταθέσεως αποζημιώσεως από αναγκαστική απαλλοτριώση ακινήτου υπέρ της Κοινότητας Κεφαλοβρύσου Ν. Μεσσηνίας.

Ο ΠΡΟΕΔΡΟΣ

ΤΗΣ ΚΟΙΝΟΤΗΤΑΣ ΚΕΦΑΛΟΒΡΥΣΟΥ—ΜΕΣΣΗΝΗΣ

Έχοντας υπόψη: Τά άρθρα 7 και 8 του Ν.Δ. 797/1971 «περί αναγκαστικών απαλλοτριώσεων», είρουσε πεί γνώση κάθε ενδιαφερομένου ή αξιούτος δικαιώματα κυριότητας επί του ακινήτου του Θεόδωρου Σταύρου Παναγιωτοπούλου ότι η προσωρνή τιμή αποζημιώσεως που καθορίσθηκε με την υπ' αριθ. 237/1978 απόφαση του Μοιραίου Πρωτοδικείου Καλαμάτας, κατατέθηκε στο Ταμείο Παρακαταθητών με το αριθ. 2300/1978 γραμμάτιο συστάσεως παρακαταθήκης του Γραφείου Παρακαταθητών Μεσσηνίας δραχμών πενήντα εννέα χιλιάδων διακοσίων ογδοήκοντα (59.280).

Κεφαλοβρύσο, 1 Νοεμβρίου 1978

Ο Πρόεδρος της Κοινότητας
ΔΗΜ. ΚΑΛΟΦΩΛΙΑΣ

ΠΟΛΕΟΔΟΜΙΑ

ΔΙΑΤΑΓΜΑΤΑ

(2)

Περί τροποποιήσεως του ρυμοτομικού σχεδίου Λαρίσης.

Ο ΠΡΟΕΔΡΟΣ

ΤΗΣ ΕΛΛΗΝΙΚΗΣ ΔΗΜΟΚΡΑΤΙΑΣ

Έχοντας υπ' όψει τας διατάξεις του από 17 Ιουλίου 1923 Ν. Δ/τος «περί σχεδίων πόλεων κ.λπ.», ως μεταγενεστέρως τροποποιήθηκαν και συνεπληρώθησαν και ειδικότερον του άρθρου 70 αυτού, και ιδόντες την υπ' αριθ. ΕΔ2/α/04/59/Φ.Θ.2.1.1/29.3.1978 κοινήν απόφασιν του Πρωθυπουργού και του Υπουργού Δημοσίων Έργων «περί μεταβιβάσεως αρμοδιοτήτων του Υπουργού Δημοσίων Έργων εις τον Υφυπουργόν του αυτού Υπουργείου» (ΦΕΚ 282/Β'), την υπ' αριθ. 1743/1978 απόφασιν του Συμβουλίου της Επικρατείας, την υπ' αριθ. 519/1978 γνωμοδότησιν του Συμβουλίου Δημοσίων Έργων (Τμήμα Οικισμού), προτάσει του επί των Δημοσίων Έργων Υφυπουργού, άπεφασίσαμεν :

Άρθρον Μόνον.

Έγκρίνεται η τροποποίησις του ρυμοτομικού σχεδίου Λαρίσης α) δια καταργήσεως των οικοδομικών γραμμών ΑΒ και ΓΔ επί τμήματος της οδού Γαρέζη, β) καθορισμού οικοδομικής γραμμής ΑΓ και γ) δι' άποχαρακτηρισμού τμήματος του υπ' αριθ. 59Α χώρου άγορής του χαρακτηρισθέντος δια του από 12.7.1950 Β. Δ/τος «περί τροποποιήσεως του σχεδίου της πόλεως Λαρίσης» (ΦΕΚ 156/Α') και μετατροπής αυτού εις οικοδομήσιμον χώρον, ως εμφανίζεται εις τό υπό του Γενικού Διευθυντού Οικισμού θεωρημένον δια της υπ' αριθ. Γ.30563/1978 πράξεως αυτού σχετικόν πρωτότυπον διάγραμμα υπό κλίμακα 1 : 200, του όπολου συνοπτικόν αντίτυπον δημοσιεύεται μετά του παρόντος.

Είς τον αυτόν επί των Δημοσίων Έργων Υφυπουργόν ανατίθεμεν την δημοσίευσιν και έκτέλεσιν του παρόντος Διατάγματος.

Έν Αθήναις τῆ 2 Νοεμβρίου 1978

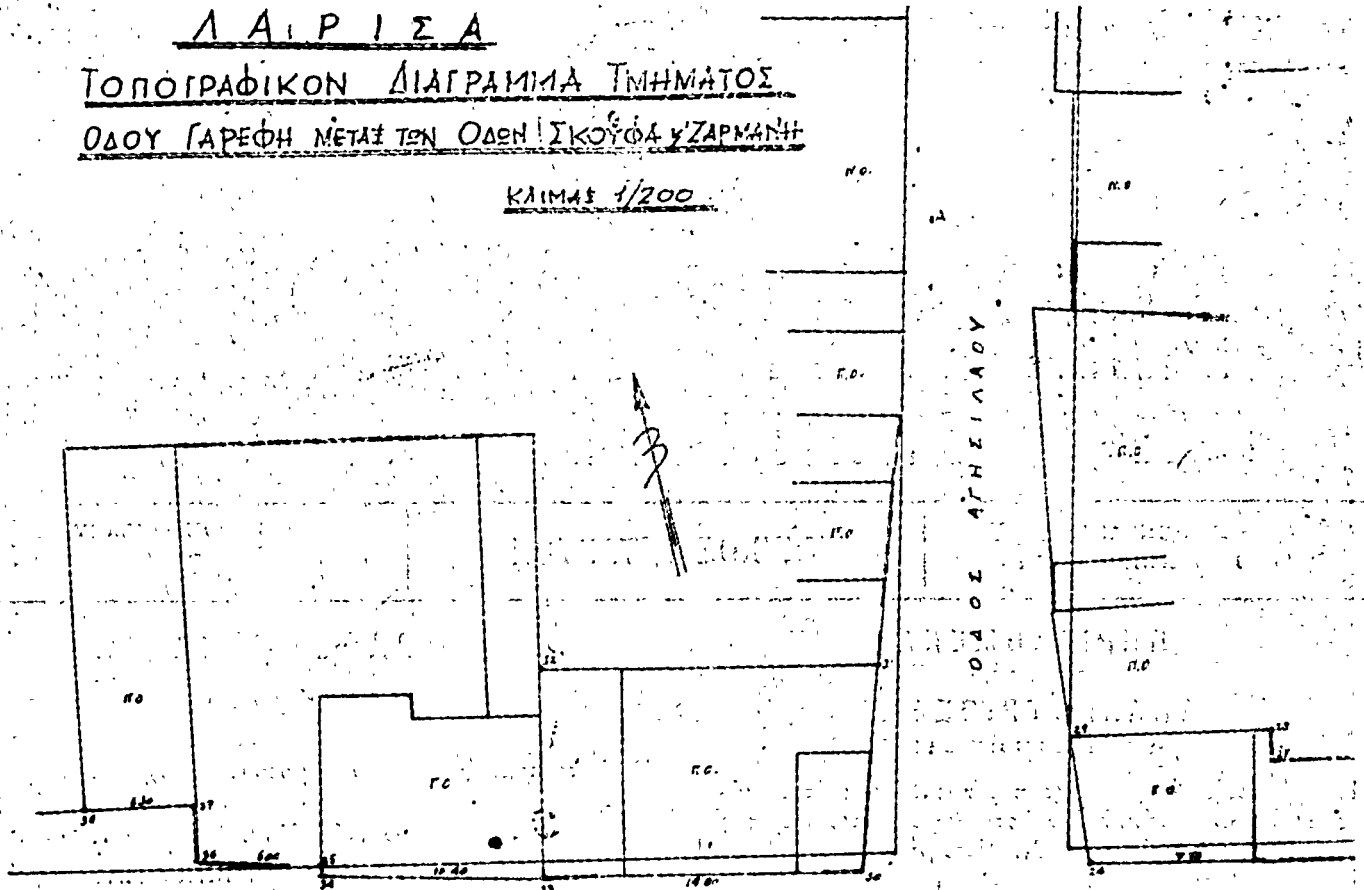
Ο ΠΡΟΕΔΡΟΣ ΤΗΣ ΔΗΜΟΚΡΑΤΙΑΣ
ΚΩΝΣΤΑΝΤΙΝΟΣ Δ. ΤΣΑΤΣΟΣ

Ο ΥΦΥΠΟΥΡΓΟΣ ΔΗΜΟΣΙΩΝ ΕΡΓΩΝ
ΣΤΕΦΑΝΟΣ ΜΑΝΟΣ

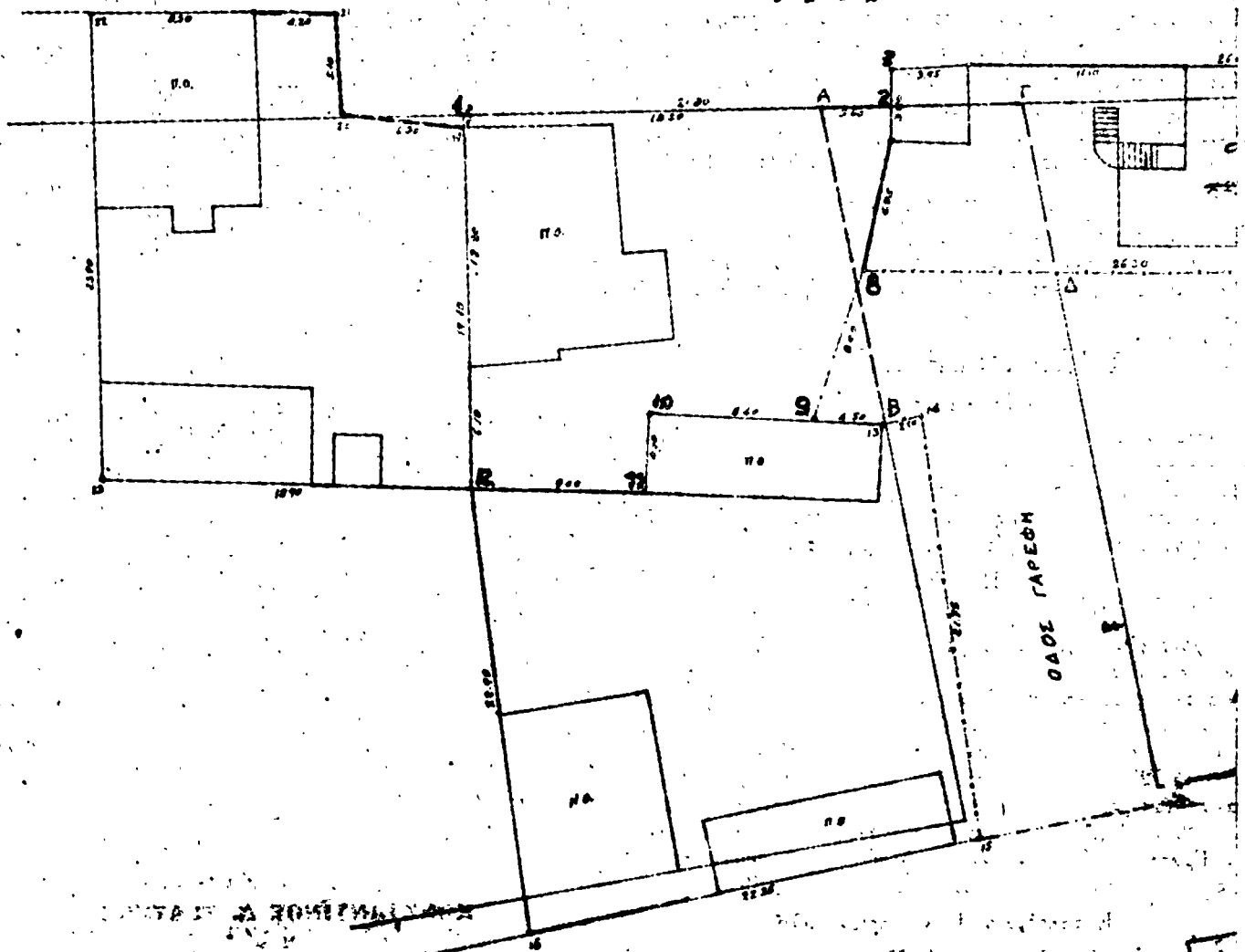
Λ Α Ι Ρ Ι Σ Α

ΤΟΠΟΓΡΑΦΙΚΟΝ ΔΙΑΓΡΑΜΜΑ ΤΜΗΜΑΤΟΣ
ΟΔΟΥ ΓΑΡΕΦΗ ΜΕΤΑΞ ΤΩΝ ΟΔΩΝ ΣΚΟΥΦΑ ΨΑΡΜΑΝΗ

ΚΛΙΜΑΣ 1/200



Ο Δ Ο Σ Δ Η Μ Α Ρ Χ Ο Υ Ψ Α Ρ Μ Α Ν Η



ΚΑΤΑΣΤΑΣΙΑ

ΕΠΙΣΤΗΜΟΝΙΚΟΝ

ΑΠΟΦΑΣΙΣ

Αριθ. Η. 12375

(3)

Περί χαρακτηρισμού δρόμου ως Δημοτικού στον οικισμό Μποζαιτίων Προαστείου Δήμου Πατρέων. Ν. Άχατας

Ο ΝΟΜΑΡΧΗΣ ΑΧΑΪΑΣ

Έχοντας υπόψη :

1. Τήν Ε. 4360/77 απόφαση του Υπουργού Δημ. Έργων, με την οποία παρέχεται στους Νομάρχες αρμοδιότητα έγκρισεως της διανοξέως νέων δρόμων μέσα στα όρια των οικισμών που υπάρχουν πριν το 1923.

2. Τήν άρ. 557/78 απόφαση του Δημοτικού Συμβουλίου Πατρέων με την οποία χαρακτηρίζει Δημοτικό δρόμο αυτόν που άφησε σε κοινοχρηστία ή Εύθυμία Καρβέλη και ή Χρυσάνθη Κάζουρα.

3. Το άρ. Η. 10936/16.9.1978 έγγραφο της ΔΤΥΝ Άχατας Τμήμ. Πολεοδ. Έφαρμογών με το όποιο διαβιβάστηκαν όλα τα προβλεπόμενα δικαιολογητικά.

4. Τή σύμφωνη γνωμοδότηση του ΝΣΔΕ που διατυπώθηκε στο 17/38/29.9.91878 Πρακτικό του, αποφασίζουμε :

Έγκρινουμε την άρ. 557/78 απόφαση του Δημοτικού Συμβουλίου Πατρέων με την οποία χαρακτηρίζεται Δημοτικός δρόμος πλάτους 8 μέτρων αυτός που άφήνει σε κοινοχρηστία ή Εύθ. Καρβέλη και Χρυσάνθη Κάζουρα με την προϋπόθεση ότι ο δρόμος που θα διανοιγεί θα είναι Δημοτικός και θα τεθεί σε κοινή χρήση και ειδικότερα όπως φαίνεται στο συνημμένο τοπογραφικό διάγραμμα του Πολ/κού Μη/κού Νικ. Κάνιστρα. το όποιο είναι θεωρημένο από τον Προϊστάμενο Τμήμ. Πολεοδ. Έφαρμογών της Δ.Τ.Υ.Ν. Άχατας.

Η απόφαση αυτή μαζί με το τοπογραφικό διάγραμμα να δημοσιευθεί στην Έφημερίδα της Κυβερνήσεως.

Πάτρα, 12 Οκτωβρίου 1978

Ο Νομάρχης
ΝΙΚ. ΧΑΝΟΣ

Άρ. Δ. Α. 7228

(4)

Περί χαρακτηρισμού ιδιωτικής οδού στην κομόπολη Μουζακίου Ν. Καρδίτσας, ως προϋπάρχουσα του έτους 1923.

Ο ΝΟΜΑΡΧΗΣ ΚΑΡΔΙΤΣΗΣ

Έχοντας υπόψη :

1. Τις διατάξεις του από 17.7.1923 Ν.Δ/τος και δη την παράγρ. 4 του άρθρου 20 περί σχεδίων πόλεων κ.π.
2. Τις διατάξεις του Ν. 3200/55.
3. Την Ε20014/16/6/1977 αριθμ. έγκυκλίου 34 του Υπουργείου Δημοσίων Έργων.
4. Την Δ6130 εισήγηση του τμήματος Πολεοδομίας και Πολεοδομικών εφαρμογών.
5. Το 18/78 πρακτικό του Νομαρχιακού Συμβουλίου Δημοσίων Έργων Ν. Καρδίτσας.
6. Την από 8.9.1978 αίτηση του Αποστόλου Γκόζκου

μετά του επισπεύδοντος αυτή τοπογραφικού διαγράμματος και την 9/1978 απόφαση του Ειρηνοδικείου Μουζακίου.

Έπειδή η ύπ' όψη οδός προϋπήρχε του έτους 1923 ως προκύπτει από την ύπ' αριθμ. 9/78 απόφαση του Ειρηνοδικείου, ή δέ κατάργησή της θα δημιουργήσει τυφλές ιδιοκτησίες, αποφασίζουμε :

Χαρακτηρίζουμε την οδό καθώς αυτή φαίνεται στο τοπογραφικό διάγραμμα του υπομηχανικού Δημητρίου Καρβασίλη ως προϋπάρχουσα του έτους 1923 διατηρητέα και με τους όρους δομήσεως που ισχύουν και στις έγκειριμένες οδούς του σχεδίου κομοπόλεως Μουζακίου.

Η απόφαση αυτή να δημοσιευθεί στην Έφημερίδα της Κυβερνήσεως.

Καρδίτσα, 18 Οκτωβρίου 1978

Ο Νομάρχης
Α. ΓΕΩΡΓΑΚΟΠΟΥΛΟΣ

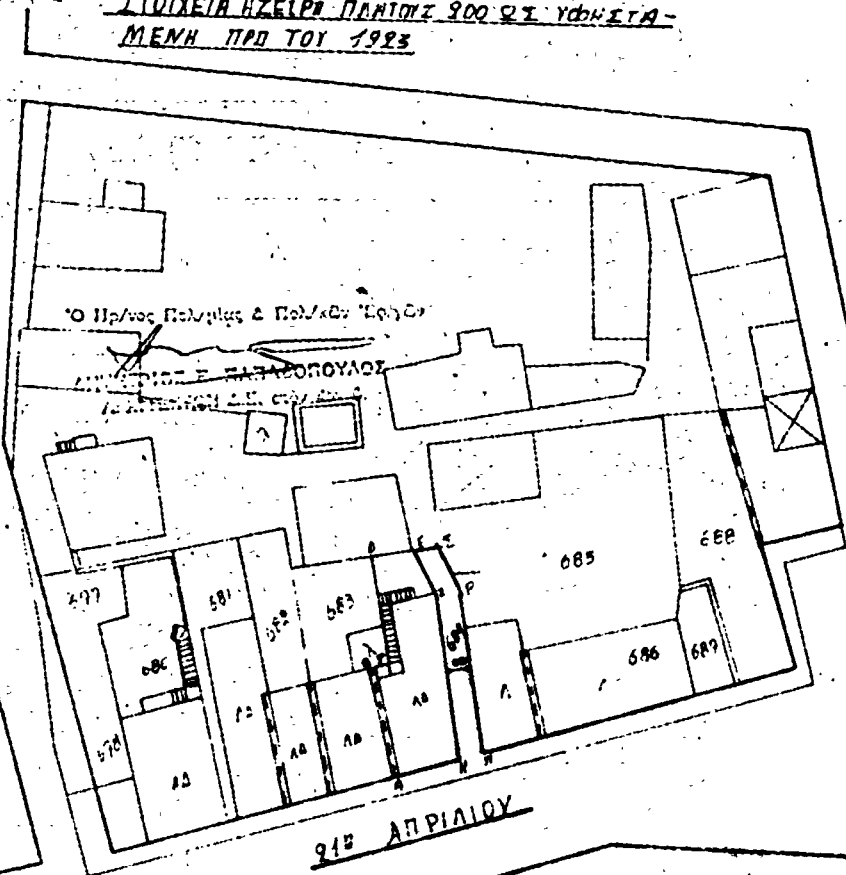
ΤΟΠΟΓΡΑΦΙΚΟΥ ΠΙΝΑΚΑΚΟΥ ΥΠΟ ΣΤΟΙΧΕΙΑ ΑΦΕΛΕΣΙΑ
ΙΔΙΩΤΩΝ ΑΠΟΣΤΟΛΟΥ Κ ΑΥΤΗ ΑΠΟΣΤΙ ΓΚΟΥΖΟΥ
ΕΠΙ ΤΗΣ ΟΔΟΥ 91^{ης} ΑΠΡΙΛΙΟΥ ΕΙΣ ΜΟΥΣΑΚΙΩΝ ΚΑΡΑΪΤΣΗΣ
ΚΛΙΜΑΞ 1.500

ΑΙΤΕΙΤΑΙ Η ΑΝΑΓΝΩΡΙΣΗ ΤΗΣ ΟΔΟΥ ΚΑΘ
ΣΤΟΙΧΕΙΑ ΗΣΤΕΡΑ ΠΛΗΤΟΥΣ 900 ΩΣ ΥΦΗΣΤΑ-
ΜΕΝΗ ΠΡΟ ΤΟΥ 1923

60637004

18/10/1948

[Handwritten signature]



Ο Πρωτος Πολυτελες & Πολυτελες Τεχνητων
ΑΝΤΙΣΤΡΩΦΕΥΣΗ ΚΑΒΑΡΟΠΟΥΛΟΥ
ΚΑΤΑΝΕΜΟΝ Σ.Σ. ΣΤΑΥΡΟΥ

ΕΝ ΕΛΛΑΔΙ ΔΙΑ ΤΗΣ ΥΠ' ΑΡΙΘ. ΔΙΚΗ 7226/48
ΑΝΟΜΩΣ ΕΙΣ ΤΗΣ ΚΟΜΗΝΑΡΙΑΣ ΚΑΡΑΪΤΣΗΣ

ΟΡΙΣΜΕΝΟΥ



ΑΝΑΚΟΙΝΩΣΕΙΣ

(5)

Περί ειδοποιήσεως τῆς γενομένης παρακαταθέσεως ἀποζημιώσεως λόγω προσκρωσεως διὰ τὴν τακτοποιήσιν οἰκοπέθου ἐν τῇ πόλει τῶν Ἀθηνῶν, περιοχῆ Σαπολίων.

Διὰ τοῦ ὑπ' ἀριθ. 516560/11.11.1978 γραμματίου συστάσεως παρακαταθήκης τοῦ Ταμείου Παρακαταθηκῶν καὶ Δανείων, Γραφείου Ἀθηνῶν, κατετέθη παρὰ τοῦ Θεοφάνους Σδράλη, Χριστίνας—Ἄννας συζ. Ἀντωνίου Σκαρπέλη, τὸ γένος Εὐσταθίου Σδράλη, κατοίκων Ἀθηνῶν, ὁδὸς Ν. Γρηγορᾶ 10, Σαπολία, τὸ ποσὸ τῶν δραχμῶν ἑκατὸν χιλιάδων πεντακοσίων (100,500) ὑπὲρ τοῦ Δήμου Ἀθηναίων.

Ἡ κατάθεσις ἐγένετο εἰς ἐκτέλεσιν τῆς ὑπ' ἀριθ. 43/7. 2.1972 πράξεως προσκρωσεως καὶ ἀναλογισμοῦ τοῦ Πολιτο-

δομικοῦ Γραφείου Ἀθηνῶν, δι' ἐπιφάνειαν μ² 67 ἐπὶ ἰδιωτικῆς ὁδοῦ (Ν. Γρηγορᾶ) Σαπολία Ἀθηνῶν καὶ τῆς σχετικῆς ὑπ' ἀριθ. 16862/75 ἀποφάσεως Πολυμελοῦς Πρωτοδικείου Ἀθηνῶν, καθορίσαντος δραχμᾶς χιλίας πεντακοσίας (1.500) τὸ μ².

Τὸ ἀνωτέρω γραμμάτιον παρακαταθήκης κατετέθη εἰς τὸν Συμβολαιογράφον Ἀθηνῶν Νικόλαον Παρασκευόπουλον συνταχθείσης πρὸς τοῦτο τῆς ὑπ' ἀριθ. 99211/1978 πράξεως αὐτοῦ.

Ἐν Ἀθήναις τῇ 16 Νοεμβρίου 1978

Ὁ Πληρεξούσιος Δικηγόρος
ΙΩΑΝΝΗΣ Γ. ΓΕΩΡΓΑΝΤΖΗΣ

(Ἀριθ. τριπλ. τοῦ Κ' Δημ. Ταμ. Ἀθ. 52786/15.11.78)