



# ΕΦΗΜΕΡΙΣ ΤΗΣ ΚΥΒΕΡΝΗΣΕΩΣ

## ΤΗΣ ΕΛΛΗΝΙΚΗΣ ΔΗΜΟΚΡΑΤΙΑΣ

ΕΝ ΑΘΗΝΑΙΣ  
ΤΗ, 4 ΔΕΚΕΜΒΡΙΟΥ 1978

ΤΕΥΧΟΣ ΤΕΤΑΡΤΟΝ

ΑΡΙΘΜΟΣ ΦΥΛΛΟΥ  
638

### ΠΕΡΙΕΧΟΜΕΝΑ

#### ΑΠΑΛΛΟΤΡΙΩΣΕΙΣ

##### ΑΠΟΦΑΣΕΙΣ

- Περί αναγκαστικής απαλλοτριώσεως ακινήτου στο Άργος για αρχαιολογικούς σκοπούς... 1
- Περί αναγκαστικής απαλλοτριώσεως δικαιώματος αρδεύσεως για την ύδρευση του νέου Οίκιμου Γελαδόσταλου Χαλκιοπούλου Νομού Αιτωλοακαρνανίας... 2
- Περί αναγκαστικής απαλλοτριώσεως στην περιοχή Διθόπου του Νομού Σερρών έκτασεως 35.445 μ<sup>2</sup>, για την κατασκευή Νέου Ρουφράκτου και υπολειπομένων άνωχωμάτων Λίμνης Κερκίνης και Υδροληψίας Υ3—5Κ... 3
- Περί κηρύξεως ως άνασφασιμής διακατεχόμενης δασικής έκτασεως στη θέση Κορώνη—Σαλαμονή περιφέρειας Κοινότητας Ρεδιάς Έπαρχίας Τριφυλίας Νομού Μεσσηνίας... 4

##### ΑΝΑΚΟΙΝΩΣΕΙΣ

- Περί παρακαταθέσεως απόζημιώσεως ακινήτων που απαλλοτριώθηκαν για την κατασκευή Δυτικού Κλάδου παρακρησίου Λεωφόρου... 5
- Περί άνακλήσεως της υπ' αριθ. 5255/22.5.1978 απόφασεως Νομάρχου Κορινθίας «περί αναγκαστικής απαλλοτριώσεως άγροτικής έκτασεως, εις περιοχήν εκτελουμένου άρδευτικού άποστραγγιστικού έργου Κοιν. Κεφαλαρίου Κορινθίας, συνολικής επιφανείας 30.036,70 μέτρων τετραγωνικών απαιτούμενης α) για την διακλάτυνση χειμάρρου Άσωπου από Δέση Λάκκα έως γέφυρα Άλεξοπούλου (20.280 μ<sup>2</sup>), β) για την κατασκευή υδραύλακος Καλιάνων από Ματάκια έως υδατογέφυρα Ψαρίου (8.071,70 μ<sup>2</sup>), και γ) για την κατασκευή άρδευτικής τάφρου παραπλεύρως χειμάρρου Καμιάση, από μεταλλική υδατογέφυρα έως Π27 (1.685 μ<sup>2</sup>)»... 6
- Περί άνακωνώσεως παρακαταθέσεως για απαλλοτρίωση στο α/δ Σαντορίνης στο Ν. Κυκλάδων... 7
- Περί άνακωνώσεως παρακαταθέσεως για απαλλοτρίωση στο α/δ Σαντορίνης στο Ν. Κυκλάδων... 8
- Περί ειδοποίησεως για την παρακατάθεση απόζημιώσεως από αναγκαστική απαλλοτρίωση για την διευθέτηση ποταμού Κοιλιάρη, κατάντη της παλαιάς Έθν. όδου Χανίων—Ρεδύμνου... 9

#### ΠΟΛΕΟΔΟΜΙΑ

##### ΑΠΟΦΑΣΕΙΣ

- Περί χαρακτηρισμού δρόμου ως Κοινοτικού στην Κοινότητα Σαραβαλίου στο Ν. Άχαΐας... 10

##### ΑΝΑΚΟΙΝΩΣΕΙΣ

Περί ειδοποίησεως της γενόμενης παρακαταθέσεως ποσού απόζημιώσεως δια τακτοποιητήριον οικόπεδων εν Άθήναις, 11

#### ΑΠΑΛΛΟΤΡΙΩΣΕΙΣ

##### ΑΠΟΦΑΣΕΙΣ

Αριθ. Π. 9433/4594

(1)

Περί αναγκαστικής απαλλοτριώσεως ακινήτου στο Άργος για αρχαιολογικούς σκοπούς.

##### ΟΙ ΥΠΟΥΡΓΟΙ

##### ΟΙΚΟΝΟΜΙΚΩΝ

##### ΚΑΙ ΠΟΛΙΤΙΣΜΟΥ ΚΑΙ ΕΠΙΣΤΗΜΩΝ

Έχοντας υπόψη :

- Τις διατάξεις του Ν. Δ/τος 797/1971 «περί αναγκαστικών απαλλοτριώσεων», σε συνδυασμό με τις διατάξεις του Β. Δ/τος αριθ. 139/1971 «περί της άρμοδιότητος των Νομαρχών προς κήρυξιν αναγκαστικών τινων απαλλοτριώσεων».
- Τις διατάξεις του άρθρου 1 του Νόμου Β.Ρ.Ε.Ζ/1893 «περί αναγκαστικής απαλλοτριώσεως ακινήτων προς συντήρησιν ή άνευρεσιν αρχαιοτήτων».
- Τό από 22.4.1978 απόσπασμα πρακτικού από τη συνεδρίαση του Αρχαιολογικού Συμβουλίου του Κράτους αριθ. 16, άποφασίζουμε :

Κηρύσσουμε λόγω δημόσιας ωφέλειας, και ειδικότερα για άνασφαρική έρευνα και προστασία του αρχαίου θεάτρου του Άργους, την αναγκαστική απαλλοτρίωση ακινήτου στο Άργος έμβαδού 1.950,80 μ<sup>2</sup>, όπως φαίνεται με τα στοιχεία Α,Β,Γ,, Δ,Ε,Ζ,Η,Θ,ΙΑ στο από 29.8.78 κτηματολογικό διάγραμμα του μηχανικού Μ. Ξεκαλάκη, θεωρημένο από τό Διευθυντή Άποτυπώσεων και Συντηρήσεως Κτιρίων του Ταμ. Αρχ. Πόρων και Άπαλ/σεων Μ. Γιαννουλάκη την 4.9.1978, και στον έπ' αυτού κτηματολογικό πίνακα.

Στην έκταση που απαλλοτριώνεται, προβάλλουν δικαιώματα κυριότητας οι : Θεόδωρος και Χαρίκλεια Γιοκατζή.

Η απαλλοτρίωση κηρύσσεται υπέρ του Δημοσίου και με δαπάνη του Ταμείου Αρχαιολογικών Πόρων και Άπαλλοτριώσεων.

Η άπόφαση αυτή να δημοσιευθεί στην Έφημερίδα της Κυβερνήσεως.

Άθήναι, 25 Νοεμβρίου 1978

##### ΟΙ ΥΠΟΥΡΓΟΙ

ΥΠΟΥΡΓΟΣ ΟΙΚΟΝΟΜΙΚΩΝ  
ΠΑΝΑΓΙΩΤΗΣ ΜΠΟΚΟΒΟΣ

ΠΟΛΙΤΙΣΜΟΥ ΚΑΙ ΕΠΙΣΤΗΜΩΝ  
ΔΗΜΗΤΡΙΟΣ ΝΙΑΝΙΑΣ

Αριθ. Υ. 1733/4526

(2)

Περί αναγκαστικής απαλλοτριώσεως δικαιώματος άρδύσεως για την ύδρευση του νέου Οικισμού Γελαδόσταλου Χαλκιόπουλου Νομού Αιτωλίας.

ΟΙ ΥΠΟΥΡΓΟΙ  
ΟΙΚΟΝΟΜΙΚΩΝ  
ΚΑΙ ΚΟΙΝΩΝΙΚΩΝ ΥΠΗΡΕΣΙΩΝ

Έχοντας υπόψη :

1. Τις διατάξεις του Ν. Δ/τος 797/71 «περί αναγκαστικών απαλλοτριώσεων» σε συνδυασμό με τις διατάξεις του Β. Δ/τος 139/1971 «περί της άρμοδιότητας των Νομαρχών προς κήρυξιν αναγκαστικών τινών απαλλοτριώσεων».

2. Τις διατάξεις του άρθρου 16 παρ. 4 και 5 του Ν. 4467/1965 «περί εκτελέσεως έργων σχετιζομένων με την κοινωνική ανάπτυξιν των νέων οικισμών κ.λπ.».

3. Τη γνωμοδότηση του Συντονιστικού Συμβουλίου Στεγάζσεως, που εκδόθηκε κατά την 14η συνεδρίασή αυτού της 24ης Μαΐου 1978, αποφασίζουμε :

Κηρύσσουμε, λόγω δημόσιας ωφέλειας και ειδικότερα για την κατασκευή έργων ύδρευσεως του νέου Οικισμού Γελαδόσταλος Νομού Αιτωλίας, την αναγκαστική απαλλοτρίωση του δικαιώματος άρδύσεως εκ της πηγής «ΖΟΜΕΡΗ» περιοχής Κοινότητας Χαλκιόπουλου.

Οι εκτάσεις συνολικού έμβαδού 449.463 Μ2, που άρδύονται από την πηγή αυτή και οι εικαζόμενοι ιδιοκτήτες αυτών ήτοι οι Γεώργιος Νέστορας, Αθανάσιος Μακρής κ.λπ., φαίνονται στο κτηματολογικό διάγραμμα και πίνακα του μηχανικού Ε. Τζαδήμα, που έχουν θεωρηθεί από τον άρμόδιο Επιθεωρητή Δ.Ε. Γεώργ. Διονυσόπουλο την 24.3.78.

Η απαλλοτρίωση κηρύσσεται υπέρ του Δημοσίου και με δαπάνη του, που θα αντιμετωπισθεί από τις πιστώσεις για έργα δημοσίων επενδύσεων άρμοδιότητας του Υπουργείου Κοινωνικών Υπηρεσιών. (έργο 7696002/ΣΑΕ 7896/78).

Η απόφαση αυτή να δημοσιευθεί στην Έφημερίδα της Κυβερνήσεως.

Αθήναι, 25 Νοεμβρίου 1978

ΟΙ ΥΠΟΥΡΓΟΙ

ΟΙΚΟΝΟΜΙΚΩΝ

ΚΟΙΝΩΝΙΚΩΝ ΥΠΗΡΕΣΙΩΝ

ΠΑΝΑΓΙΩΤΗΣ ΜΠΟΚΟΒΟΣ

ANNA ΣΥΝΟΔΙΝΟΥ

Αριθ. Δ. 6577/1640

(3)

Περί αναγκαστικής απαλλοτριώσεως στην περιοχή Λιθοτόπου του Νομού Σερρών εκτάσεως 35.445 Μ2, για την κατασκευή Νέου Ρουφράκτου και ύπολειπομένων αναχωμάτων Λίμνης Κερκίνης και Ύδροληψίας Υ3-5Κ.

ΟΙ ΥΠΟΥΡΓΟΙ  
ΟΙΚΟΝΟΜΙΚΩΝ  
ΚΑΙ ΔΗΜΟΣΙΩΝ ΕΡΓΩΝ

Έχοντας υπόψη :

1. Τις διατάξεις του Ν. Δ/τος 797/1971 «περί αναγκαστικών απαλλοτριώσεων» σε συνδυασμό με τις διατάξεις του Β. Δ/τος αριθμ. 139/1971 «περί της άρμοδιότητας των Νομαρχών προς κήρυξιν αναγκαστικών τινών απαλλοτριώσεων» και

2. Τις διατάξεις του άρθρου 33 του Ν. Δ/τος 3881/1958 «περί έργων έργων βελτιώσεων», αποφασίζουμε :

Κηρύσσουμε, λόγω δημόσιας ωφέλειας και ειδικότερα για την κατασκευή Νέου Ρουφράκτου και ύπολειπομένων ανα-

χωμάτων Λίμνης Κερκίνης και Ύδροληψίας Υ3 - 5Κ, την αναγκαστική απαλλοτρίωση εκτάσεως 35.445 Μ2 που βρίσκεται στην περιοχή Λιθοτόπου του Ν. Σερρών και εμφαίνεται στο από Φεβρουαρίου 1977 κτηματολογικό διάγραμμα της 1ης Δ.Ε.Κ.Ε. Σερρών, θεωρημένο από τον προϊστάμενο της ίδιας Υπηρεσίας Γερασ. Θωμόπουλο και στον αντίστοιχο κτηματολογικό πίνακα.

Στην έκταση που απαλλοτριώνεται, προβάλλουν δικαιώματα κυριότητας οι : 1) Γιόρτσος Ίωάννης 2) Κοτσουχαγιάς Αλέξανδρος κ.λπ.

Η απαλλοτρίωση κηρύσσεται υπέρ του Δημοσίου και με δαπάνη του, που θα αντιμετωπισθεί από τις πιστώσεις για έργα δημοσίων επενδύσεων άρμοδιότητας του Υπουργείου Δημοσίων Έργων (έργο αριθμ. 7572001 της ΣΑΕ 7872/78).

Η απόφαση αυτή να δημοσιευθεί στην Έφημερίδα της Κυβερνήσεως.

Αθήναι, 25 Νοεμβρίου 1978

ΟΙ ΥΠΟΥΡΓΟΙ

Ο ΥΠΟΥΡΓΟΣ ΟΙΚΟΝΟΜΙΚΩΝ

ΔΗΜΟΣΙΩΝ ΕΡΓΩΝ

ΠΑΝΑΓΙΩΤΗΣ ΜΠΟΚΟΒΟΣ ΝΙΚΟΛΑΟΣ ΖΑΡΤΙΝΙΔΗΣ

Αριθ. 1756

(4)

Περί κηρύξεως ως αναδασωτέας διακατεχομένης δασικής εκτάσεως στη θέση Κορώνη-Σαλαμονή περιφέρειας Κοινότητας Ροδιάς Έπαρχίας Τριφυλλίας Νομού Μεσσηνίας.

Ο ΝΟΜΑΡΧΗΣ ΜΕΣΣΗΝΙΑΣ

Έχοντας υπόψη :

1. Τις διατάξεις του Υπουργείου Γεωργίας αριθμός 215696/1451/9.5.77 και 204809/761/24.2.1978.

2. Τις δ/ξεις του άρθρου 117 του Συντάγματος που ισχύει.

3. Την γνωμοδότηση του Συμβουλίου Δασών Νομαρχίας Μεσσηνίας αριθμός 21/30.9.1978

4. Τη γνωμοδότηση της Φιλοδασικής Επιτροπής Καλαμάτας αριθμός 5/18.10.1978

5. Τις δ/ξεις των άρθρων 188-191 του Ν.Δ. 86/69 «περί Δασικού Κώδικος», αποφασίζουμε :

Κηρύσσουμε ως αναδασωτέα 800 στρέμματα διακατεχομένης δασικής εκτάσεως στη θέση Σαλαμονή Κορώνης περιφέρειας Κοινότητας Ροδιάς Έπαρχίας Τριφυλλίας Νομού Μεσσηνίας, της όποιας η δασική βλάστηση καταστράφηκε από πυρκαγιά που έγινε στις 9.8.1978 όπως αυτή φαίνεται στο τοπογραφικό διάγραμμα που έχει επισυναφθεί με κλίμακα 1:20.000 και στοιχεία ΑΒΓΔΕΖΗΘΑ και η όποια ορίζεται, ως κατωτέρω :

Ανατολικά : Άγροτικός δρόμος (μονοπάτι) άμπέλι Παναγ. Χαρ. Φωτεινοπούλου διακατεχομένη δασική έκταση.

Δυτικά : Διακατεχομένη δασική έκταση, έγκαταλελειμένα χωράφια κατοίκων Δάρα (έγκατάληψη καλλιέργειας από πολλά χρόνια).

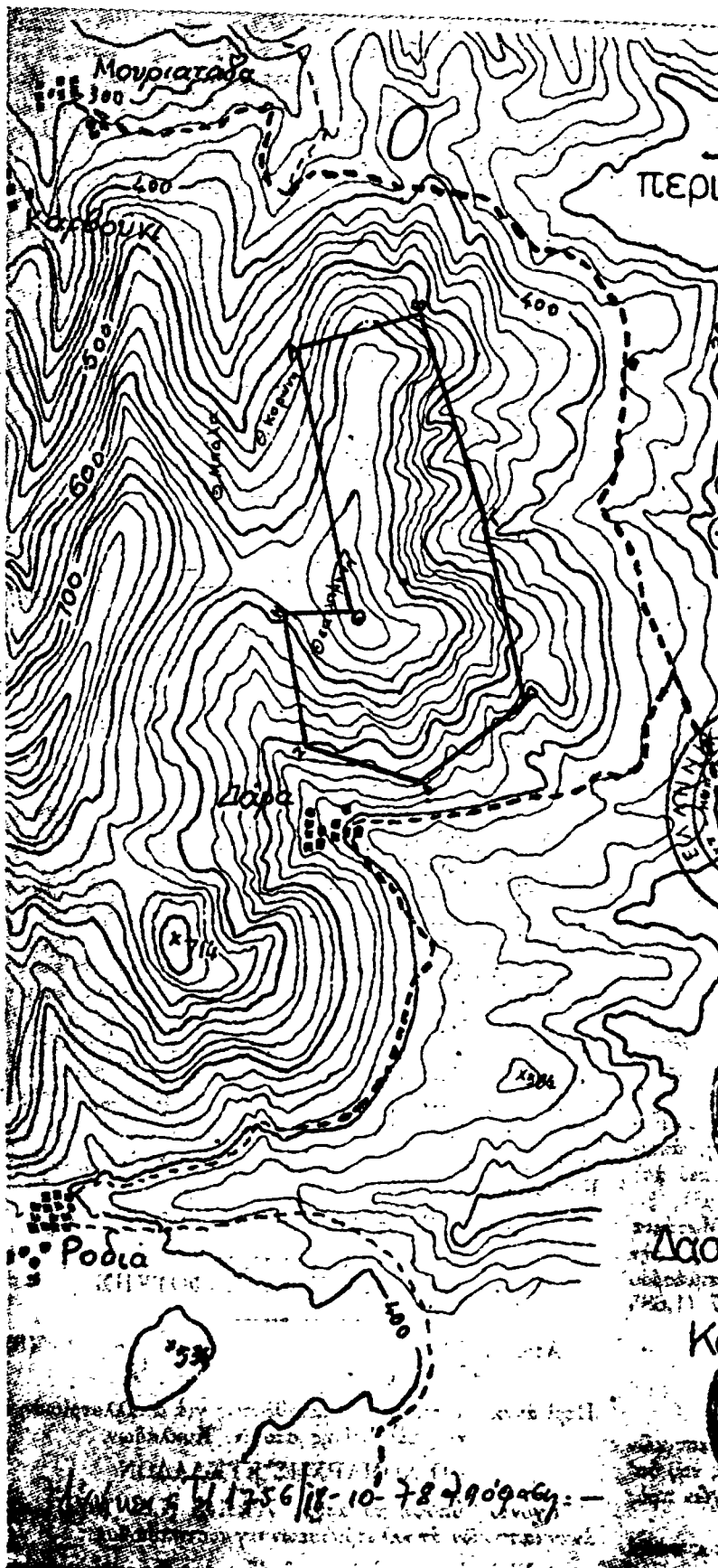
Βότια : Διακατεχομένη δασική έκταση

Νότια : Διακατεχομένη δασική έκταση, χωράφια κατοίκων Δάρα και άγροτικός δρόμος (μονοπάτι).

Η απόφαση αυτή να δημοσιευθεί στην Έφημερίδα της Κυβερνήσεως.

Καλαμάτα, 18 Οκτωβρίου 1978

Ο Νομάρχης  
ΚΥΡ. ΣΤΕΦΑΝΑΚΟΣ



**ΑΠΟΣΠΑΣΜΑ ΧΑΡΤΟΥ**  
 περιοχής Κοινότητας Ροδιάς  
 Έπαρχ. Φρυγίας  
 ΝΟΜΟΥ ΜΕΣΣΗΝΙΑΣ  
 Κλίμαξ 1:20000

**ΥΠΟΜΝΗΜΑ**  
 ΑΒΓΔΕΖΗΘΑ και είσα ΔΔα  
 σική έκταση  
 Θέση: Κορυφή - Σαλαμωνα  
 Εμβαδόν: 800 στρεμ.  
 --- Επι. δρόμος Μουρ. Ροδιά

Κυπριασία 15-9-1978  
 Δασολογίας  
 Πολίτης

Δασολογος με 50<sup>ο</sup> βαθμό  
**ΕΙΣΕΩΡΗΘΗ**  
 18-10-1978  
 Δασών Ν. Μεσσηνίας

Παν. Ντροές  
 Δασολογος με 40<sup>ο</sup> βαθμό  
**ΕΙΣΕΩΡΗΘΗ**  
 10-10-1978  
 Δασών Ν. Μεσσηνίας  
 Κυρ. Στεφανικός

1756/18-10-78 4909αβγ

## ΑΝΑΚΟΙΝΩΣΕΙΣ

Αριθ. Δ1/0/12698

(5)

Περί παρακαταθέσεως αποζημιώσεως ακινήτων που απαλλοτριώθηκαν για την κατασκευή Δυτικού Κλάδου παρακρησίου Λεωφόρου.

## Ο ΥΠΟΥΡΓΟΣ ΔΗΜΟΣΙΩΝ ΕΡΓΩΝ

Έχοντας υπόψη :

1. Τις διατάξεις του Ν. Δ/τος 797/1971 «περί Αναγκαστικών Απαλλοτριώσεων» (ΦΕΚ 1/1.1.1971 τ. Α').
2. Τα στοιχεία προδικασίας για την κήρυξη απαλλοτριώσεως ακινήτων για την κατασκευή του δυτικού κλάδου παρακρησίου Λεωφόρου στην περιοχή όπου βρίσκεται το έργο-στάσιο ύψασμάτων Α.Ε. «ΑΡΙΣΤΟΝ» «ΑΦΩΝ Παπάζογλου»
3. Την απαλλοτριωτική πράξη αριθ. Δ. 2053/6.4.77 (ΦΕΚ. 126/22.4.77) ανακοινώνουμε στα πρόσωπα που έχουν ή αξιώνουν εμπράγματα δικαιώματα στα παραπάνω ακίνητα, ότι η αποζημίωση των απαλλοτριουμένων εκτάσεων και των επικειμένων τους, όπως περιγράφονται στα σχετικά στοιχεία προδικασίας, καθορίστηκε με την απόφαση του Μονομελούς Πρωτοδικείου Αθηνών αριθ. 548/30.6.1978 και έχει κατατεθεί στο Ταμείο Παρακαταθηκών και Δανείων Αθηνών (Κεντρικό) με την έκδοση του γραμματίου παρακαταθήκης αριθ. 517371/18.11.1978 συνολικού ποσού δραχμών δύο εκατομμυρίων διακοσίων ογδοήκοντα επτά χιλιάδων επτακοσίων πενήντα (2.287.750) υπέρ των προσώπων που φέρονται ως ιδιοκτήτες των απαλλοτριουμένων, για να καταβληθεί μόνο στα πρόσωπα που θα αναγνωρισθούν ως δικαιούχοι με απόφαση του αρμόδιου δικαστηρίου, σύμφωνα με τις προβλέψεις των κειμένων διατάξεων.

Η απόφαση αυτή να δημοσιευθεί στην Έφημερίδα της Κυβερνήσεως.

Αθήναι, 24 Νοεμβρίου 1978

Με Έντολή Υπουργού  
Ο Διευθυντής  
ΣΠ. ΛΟΓΟΘΕΤΗΣ

Αριθ. 10095

(6)

Περί ανακλήσεως της υπ' αριθμ. 5255/22.5.78 απόφασεως Νομάρχου Κορινθίας «περί αναγκαστικής απαλλοτριώσεως αγροτικής εκτάσεως, εις περιοχὴν εκτελουμένου αρδευτικού αποστραγγιστικού έργου Κοιν. Κεφαλαρίου Κορινθίας, συνολικής επιφανείας 30.036,70 μ. τετραγ. απαιτούμενης α) για την διαπλάτυνση χειμάρρου Άσωπου από Δέση Λάκκα έως γέφυρα Άλεξοπούλου (20.280 μ<sup>2</sup>), β) για την κατασκευή υδραύλακος Καλιάνων από Ματάκια έως υδατογέφυρα Ψαρίου (8.071,70 μ<sup>2</sup>) και γ) για την κατασκευή Άρδευτικής τάφρου παραπλεύρως χειμάρρου Καμπάση, από μεταλλική υδατογέφυρα έως Π27 (1.685 Μ2)».

## Ο ΝΟΜΑΡΧΗΣ ΚΟΡΙΝΘΙΑΣ

Έχοντας υπ' όψει :

1. Τας διατάξεις του Ν.Δ. 797/71 «περί αναγκαστικών απαλλοτριώσεων», εν συνδυασμῶ πρὸς τὰς διατάξεις τοῦ υπ' αριθ. 139/71 Β.Δ. «περί αρμοδιότητος τῶν Νομαρχῶν πρὸς κήρυξιν αναγκαστικῶν απαλλοτριώσεων».
2. Τὸ ἄρθρον 33 τοῦ υπ' αριθ. 3881/58 Ν. Δ/τος «περί ἔργων ἐγγῶν βελτιώσεων».
3. Τὴν υπ' αριθ. 5255/22.5.78 ἀπόφασιν ἡμῶν, ἐκδοθεῖσαν καθ' ὑπέρβασιν τῆς παρεχομένης πρὸς τοὺς Νομάρχας διὰ τοῦ ὧς ἄνω Β. Δ/τος ἀρμοδιότητος.
4. Τὸ υπ' αριθ. 323/Δ/30.6.1978 Φ.Ε.Κ. εἰς ὃ ἐδημοσιεύθη ἡ ὡς ἄνω υπ' αριθ. 5255/22.5.78 ἡμετέρα ἀπόφασις.
5. Τὸ υπ' αριθ. Κ. 8087/2548/30.6.78 ἔγγραφον τοῦ Ὑπουργείου Οἰκονομικῶν, Γεν. Δ/σεως Φορολογίας, Δ/σεως Ἀπαλλοτριώσεων, Τμήματος Α'. ἀπερὶ ἀνακλήσεως

τῆς εἰρημένης υπ' ἀριθ. 5255/22.5.78 ἡμετέρας ἀποφάσεως, ἀποφασίζομεν :

Ἀνακαλοῦμεν τὴν κηρυχθεῖσαν, δυνάμει τῆς υπ' ἀριθ. 5255/22 Μαΐου 1978 ἀποφάσεως ἡμῶν, ἀναγκαστικὴν ἀπαλλοτριώσιν ἀγροτικῆς ἐκτάσεως, εἰς περιοχὴν ἐκτελουμένου Ἀρδευτικοῦ Ἀποστραγγιστικοῦ ἔργου Κοινότητος Κεφαλαρίου Κορινθίας, συνολικῆς ἐπιφανείας 30.036,70 μέτρων τετραγωνικῶν ἀπαιτούμενης α) διὰ τὴν διαπλάτυνση χειμάρρου Ἀσωποῦ ἀπὸ Δέση Λάκκα ἕως γέφυρα Ἀλεξοπούλου (20.280 Μ2) β) διὰ τὴν κατασκευή υδραύλακος Καλιάνων ἀπὸ Ματάκια ἕως υδατογέφυρα Ψαρίου (8.071,70 Μ2) καὶ γ) διὰ τὴν κατασκευήν Ἀρδευτικῆς τάφρου παραπλεύρως χειμάρρου Καμπάση ἀπὸ μεταλλικῆς υδατογέφυρα ἕως Π.27 (1685 Μ2), ὡς ἀναρμοδίως ἐκδοθείσης υπ' ἡμῶν.

Ἡ παρούσα δημοσιευθῆτω διὰ τῆς Ἐφημερίδος τῆς Κυβερνήσεως.

Ἐν Κορίνθῳ τῇ 21 Νοεμβρίου 1978

Ὁ Νομάρχης  
ΧΡ. ΓΟΥΛΑΣ

Αριθ. 7549

(7)

Περί ανακοινώσεως παρακαταθέσεως για ἀπαλλοτρίωση στὸ α/δ Σαντορίνης στὸ Ν. Κυκλάδων.

## Ο ΝΟΜΑΡΧΗΣ ΚΥΚΛΑΔΩΝ

Έχοντας υπόψη τὸ ἄρθρο 7 καὶ 8 Ν. Δ. 797/78 «περὶ ἀναγκαστικῶν ἀπαλλοτριώσεων» γνωστοποιούμε :

- α) Σ' ἐκείνους ποὺ ἔχουν ἢ αξιώνουν δικαιώματα κυριότητος στὰ ἀκίνητα ποὺ ἀπαλλοτριώθηκαν γιὰ ἀνάγερση ἀποθηκῶν καυσίμων καὶ ἀντλιοστασίων τοῦ α/δ Σαντορίνης με τὴν Α. 30369/8712/1976 κοινὴ ἀπόφαση Ὑπ. Οἰκονομικῶν καὶ Ἐθν. Ἀμύνης (ΦΕΚ 93/76 τ. Δ').
- β) Σ' ἐκείνους ποὺ τυχὸν εἶναι γραμμένοι στὰ ἀκίνητα αὐτὰ ὡς ἐνυπόθηκοι ἢ κατασχόντες δανειστὲς ἢ τρίτοι διεκδικητὲς ὅτι ἡ προσωρινὴ ἀποζημίωση ποὺ καθορίσθηκε, γιὰ τὰ ἀκίνητα ποὺ ἀπαλλοτριώνονται, ἀπὸ τὴν 120/78 ἀπόφαση τοῦ Πρωτοδικείου Σύρου, ὅπως τὰ ἀκίνητα αὐτὰ ἀπεικονίζονται στὸ κτηματολογικὸ διάγραμμα καὶ πίνακα 4γ - 219-220/17.10.75 Ἀρχηγείου Ἀεροπορίας, ἔχει κατατεθεῖ στὸ Ταμεῖο Πανακαταθηκῶν καὶ Δανείων Δημ. Ταμείου Θήρας με τὸ 1371/7.11.78 γραμματίο παρακαταθήκης δρχ.1.398.130 γιὰ νὰ ἀποδοθῆ στοὺς δικαιούχους.

Ἡ ἀνακοίνωσή αὐτὴ νὰ δημοσιευθεῖ στὴν Ἐφημερίδα τῆς Κυβερνήσεως.

Σῦρος, 20 Νοεμβρίου 1978

Ὁ Νομάρχης  
ΑΘΑΝΑΣΙΟΣ ΔΑΛΚΑΦΟΥΚΗΣ

Αριθ. 7550

(8)

Περί ανακοινώσεως παρακαταθέσεως για ἀπαλλοτρίωση στὸ α/δ Σαντορίνης στὸ Ν. Κυκλάδων.

## Ο ΝΟΜΑΡΧΗΣ ΚΥΚΛΑΔΩΝ

Έχοντας υπόψη τὸ ἄρθρο 7 καὶ 8 Ν.Δ. 797/71 «περὶ ἀναγκαστικῶν ἀπαλλοτριώσεων» γνωστοποιούμε :

- α) Σ' ἐκείνους ποὺ ἔχουν ἢ αξιώνουν δικαιώματα κυριότητος στὰ ἀκίνητα ποὺ ἀπαλλοτριώθηκαν γιὰ ἀνάγκας τοῦ α/δ Σαντορίνης με τὴν Ο.Ε. 3190/24.8.1977 ἀπόφαση Νομάρχῃ Κυκλάδων (ΦΕΚ. 321/77 τ.Δ').
- β) Σ' ἐκείνους ποὺ τυχὸν εἶναι γραμμένοι στὰ ἀκίνητα αὐτὰ ὡς ἐνυπόθηκοι ἢ κατασχόντες δανειστὲς ἢ τρίτοι διεκδικητὲς ὅτι ἡ προσωρινὴ ἀποζημίωση ποὺ καθορίσθηκε, γιὰ τὰ ἀκίνητα ποὺ ἀπαλλοτριώνονται, ἀπὸ τὴν 121/77 ἀπόφαση τοῦ Πρωτοδικείου Σύρου, ὅπως τὰ ἀκίνητα αὐτὰ ἀπεικονίζονται

στο κτηματολογικό διάγραμμα και πίνακα 4γ-262/8.9.1976 'Αρχηγείου 'Αεροπορίας έχει κατατεθεί στο Ταμείο Παρακαταθηκών και Δανείων Δημ. Ταμείου Θήρας με το 1372/7.11.78 γραμμ. Παρακαταθήκης δρχ. 186.489 για να αποδοθεί στους δικαιούχους.

'Η ανακοίνωση αυτή να δημοσιευθεί στην 'Εφημερίδα της Κυβερνήσεως.

Σύρος, 20 Νοεμβρίου 1978

'Ο Νομάρχης  
ΛΘΑΝ. ΔΑΛΚΑΦΟΥΚΗΣ

'Αριθ. Τ.Υ. 12380

(9)

Περί είδοποιήσεως για την παρακατάθεση αποζημιώσεως από αναγκαστική απαλλοτρίωση για την διευθέτηση ποταμού Κοιλιάρη κατάντη της παλαιάς 'Εθνικής οδού Χανίων Ρεθύμνου.

### Ο ΝΟΜΑΡΧΗΣ ΧΑΝΙΩΝ

1. Σύμφωνα με τις διατάξεις των άρθρων 7 και 8 του Ν. Δ/τος 797/1971 «περί αναγκαστικών απαλλοτριώσεων» πληροφορούμε όλους όσους :

α) 'Εχουν δικαιώματα κυριότητας ή άλλα εμπράγματα δικαιώματα στα ακίνητα που απαλλοτριώθηκαν με την Ο.Ε. 17655/10.12.1975, (ΦΕΚ 15/76 τ. Δ') απόφασή μας, για τη διευθέτηση ποταμού Κοιλιάρη κατάντη της παλαιάς 'Εθν. οδού Χανίων - Ρεθύμνου, έργον 47116 Δ.Ε.

β) 'Εχουν εγγράψει υποθήκη ή έχουν επιβάλλει κατάσχεση ή μη και με οιονδήποτε τρόπο διεκδικούν τα απαλλοτριωθέντα ακίνητα ότι ή αποζημίωση που καθόρισε το 'Εφετείο Κρήτης με την 251/77 απόφασή του, για όλα τα ακίνητα και τα υπερκείμενα αυτών που εμφανίζονται στο από 18.10.1975 κτηματολογικό διάγραμμα και στον σχετικό κτηματολογικό πίνακα που συνέταξε ο Πολ. Μηγ/κός Νικόλαος Παρασκάκης, έχει κατατεθεί στο Ταμείο Παρακαταθηκών και Δανείων Α'. Δημόσιον Ταμείον Χανίων, και έχει εκδοθεί το 15896/13.10.1978 Γραμμάτιο συστάσεως παρακαταθήκης για πεντακόσιες εβδομήκοντα μία χιλιάδας επτακοσίας πενήκοντα δραχμ. (571.750).

2. 'Η αποζημίωση αυτή είναι αποδοτέα στους δικαιούχους που θα αναγνωρισθούν σύμφωνα με τον Νόμο.

'Η ανακοίνωση αυτή να δημοσιευθεί στην 'Εφημερίδα της Κυβερνήσεως.

Χανιά, 22 Νοεμβρίου 1978

'Ο Νομάρχων Διευθυντής  
ΕΥΑΓΓ. ΒΙΣΚΑΔΟΥΡΑΚΗΣ

## ΠΟΛΕΟΔΟΜΙΑ

### ΑΠΟΦΑΣΕΙΣ

'Αριθ. Η. 13398

(10)

Περί χαρακτηρισμού δρόμου ως Κοινοτικού στην Κοινότητα Σαραβαλλίου στο Ν. 'Αχαΐας.

Ο ΝΟΜΑΡΧΗΣ ΑΧΑΪΑΣ

'Εχοντας υπόψη :

1. Την Ε. 4360/1977 απόφαση του 'Υπουργού Δημοσίων 'Εργων, με την οποία παρέχεται στους Νομάρχες αρμοδιότητα εγκρίσεως της διανοίξεως νέων δρόμων μέσα στα όρια των οικισμών που υπάρχουν πριν το 1923.

2. Την αρ. 39/1978 απόφαση του Κοινοτικού Συμβουλίου Σαραβαλλίου με την οποία χαρακτηρίζει Κοινοτικό δρόμο αυτόν που άφησε σε κοινοχρηστία οι Βασ. και Στέφ. Τσελεπής.

3. Το αρ. Η. 11266/10.10.1978 έγγραφο της Δ.Τ.Υ.Ν. 'Αχαΐας Τμήματος Πολεοδομικών 'Εφαρμογών με το οποίο διαβιβάστηκαν όλα τα προβλεπόμενα δικαιολογητικά.

4. Τη σύμφωνη γνωμοδότηση του Ν.Σ.Δ.Ε. που διατυπώθηκε στο 18/22/18.10.1978 Πρακτικό του, αποφασίζουμε :

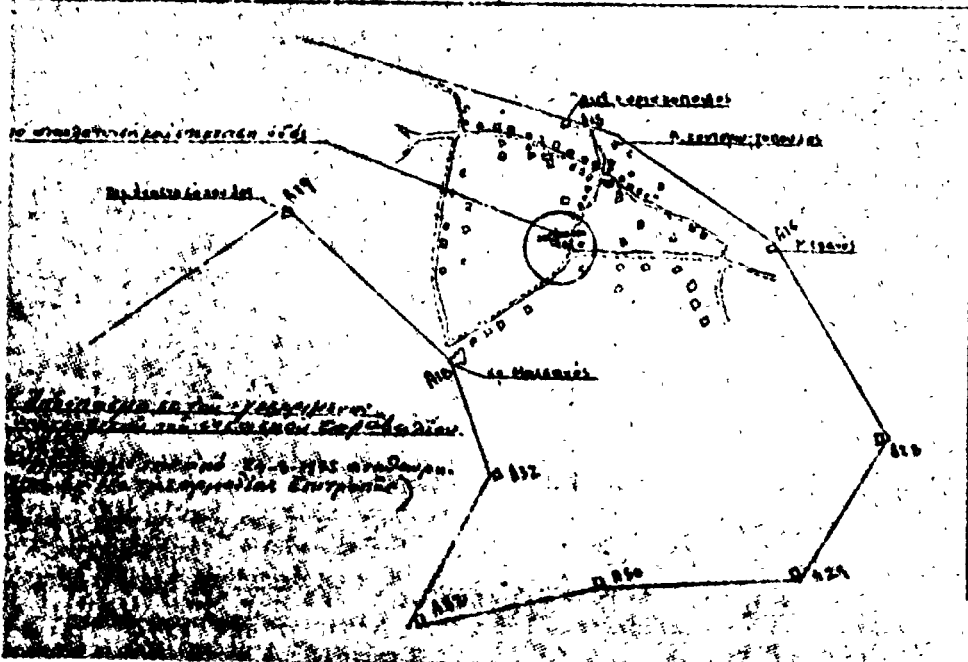
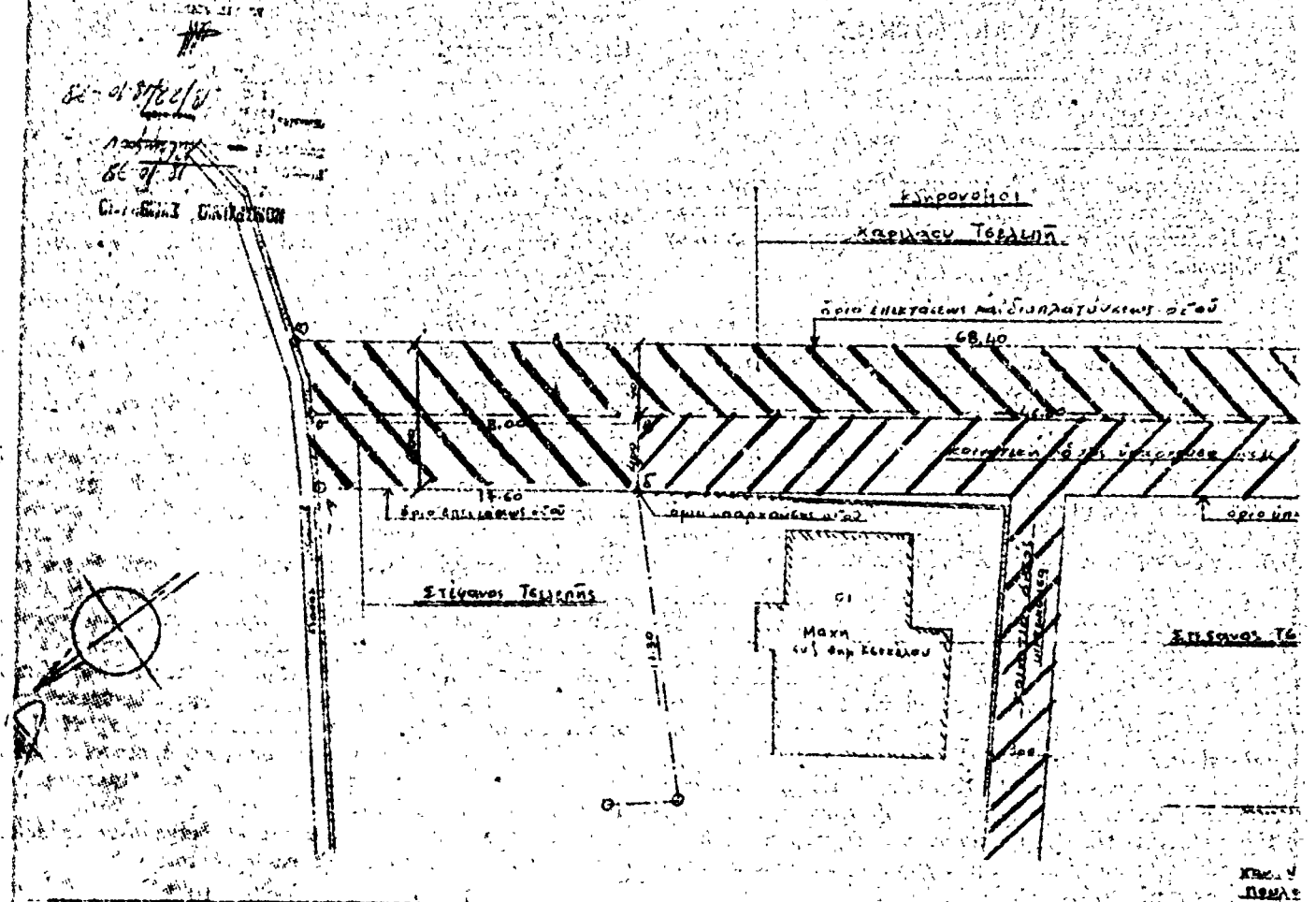
'Εγκρίνουμε την αρ. 39/1978 απόφαση του Κοινοτικού Συμβουλίου Σαραβαλλίου, με την οποία χαρακτηρίζεται Κοινοτικός δρόμος πλάτους 8 μέτρων αυτός που αφήνουν σε κοινοχρηστία οι Βασ. και Στέφανος Τσελεπής με την προϋπόθεση ότι ο δρόμος που θα διανοιχθεί θα είναι Κοινοτικός και θα τεθεί σε κοινή χρήση και ειδικότερα όπως φαίνεται στο συνημμένο τοπογραφικό διάγραμμα του Πολιτικού 'Υπομ/κού Νικ. 'Αλεξοπούλου, το οποίο είναι θεωρημένο από τον Προϊστάμενο Τμήματος Πολεοδομικών 'Εφαρμογών της Δ.Τ.Υ.Ν. 'Αχαΐας.

'Η απόφαση αυτή με τοπογραφικό διάγραμμα να δημοσιευθεί στην 'Εφημερίδα της Κυβερνήσεως.

Πάτρα, 6 Νοεμβρίου 1978

'Ο Νομάρχης  
ΝΙΚ. ΧΑΝΟΣ

Τοπογραφικόν Διαγράμμα Επεκτάσεως  
τῆς Διαδρομῆς Σιδηροδρομικῆς ὁδοῦ 66.800 μ.  
ἐπιπέδου Ἐραβαρίου  
κλίμακας 1:200



Ἐπιπέδου Ἐραβαρίου  
 66.800 μ.



## ΑΝΑΚΟΙΝΩΣΕΙΣ

(11)

Περί ειδοποίησης της γενομένης παρακαταθέσεως ποσού αποζημίωσης δια τακτοποιήσιν οικοπέδων εν Αθήναις.

Διά της υπ' αριθ. 399/1978 αποφάσεως του Μονομελούς Πρωτοδικείου Αθηνών, εκδοθείσης επί αιτήσεως των Παναγιώτου Γεωργίου Γιαννακάκου, Σταύρου Γεωργίου Γιαννακάκου και Θεοδώρου Γεωργίου Γιαννακάκου, κατοίκων Αθηνών, κατά του Αθανασίου Γεωργίου Ζουμή, κατοίκου Αθηνών κλπ., καθωρίσθη εις 11.000 δραχμάς κατά μέτρον τετραγωνικόν ή προσωρινή τιμή μονάδος αποζημίωσης προσηχμένη κατά το ποσόν του Φόρου Μ.Α. των δικαιούγων των, επί των οδών Λαγκαράτου 7 και Ηρακλείου, δυνάμει της υπ' αριθ. 42/1973 πράξεως τακτοποιήσεως και αναλογισμού αποζημίωσης λόγω ρυμοτομίας της Πολεοδομίας Αθηνών (Τμήμα Απαλλοτριώσεων) προσκυρωθέντων τμημάτων των ιδιοκτησιών των αιτούντων και του Αθανασίου Ζουμή, υπό στοιχεία α) 1—2—3—4—1 έκτασεως 43,30 μ<sup>2</sup> και β) 4—6—7—8—4 έκτασεως 62, 70 μ<sup>2</sup> αντίστοιχως και ως ταύτα εμφανίζονται εις το από 5.4.1973 τοπογραφικόν διάγραμμα της τεχνικής υπαλλήλου Φ. Βασιλειάδου. Η αποζημίωσις αυτή ανερχομένη εις δραχμάς τετρακοσίας εβδομήκοντα εξ χιλιάδας τριακοσίας (476.300) δια το πρώτον (α) τμήμα και εις δραχμάς εξακοσίας ογδοήκοντα εννέα χιλιάδας επτακοσίας (689.700) δια το δεύτερον (β) τμήμα και κατόπιν του γενομένου συμφηρισμού υπό των αιτούντων δια της από 14.11.78 δηλώσεως των κοινοποιηθήσεως την 15.11.1978 εις τον Αθανάσιον Ζουμήν, ως δείκνυται εκ της υπ' αριθ. 6295 εκθέσεως επιδόσεως της Δικαστικής Επιμελητείας των εν Αθήναις Πρωτοδικών Βασιλικής

Ηλία Τσόγκα, το έναπομένον υπόλοιπον των δραχμών διακοσίων δέκα τριών χιλιάδων τετρακοσίων (213.400) μετ' αφαιρέσιν εξ αυτού του καταβληθέντος και βαρύνοντος τον καθ' ού φόρου μεταβιβάσεως των αιτούντων βάσει της υπ' αριθ. 3293/21.11.1978 δηλώσεως Φ.Μ.Α. της ΙΑ' Οικονομικής Εφορίας Αθηνών (υπ' αριθ. 65784/21.11.78 τριπλ. εισπράξεως του ΙΑ' Ταμείου Αθηνών) εκ δραχμών είκοσι τεσσάρων χιλιάδων πεντακοσίων είκοσι εννέα (24.529), ανερχόμενον εις δραχμάς εκατόν ογδοήκοντα εννέα χιλιάδας εξήκοντα οκτώ (189.068), κατετέθη υπό των αιτούντων υπέρ του φερομένου ως δικαιούχου και καθ' ού Αθανασίου Ζουμή, η παντός έτέρου αναγνωρισθησμένου ως τοιούτου, εις το εν Αθήναις κατάστημα του Ταμείου Παρακαταθηκών και Δανείων, εκδοθέντων των υπ' αριθ. 517883/23.11.78 και 518287/27.11.1978 γραμματίων συστάσεως παρακαταθήκης, κατατεθέντων εις τον Συμβολαιογράφον Αθηνών Βασίλειον Στυλιανού Μαρτίνο, συνταγέντων των υπ' αριθ. 27468/23.11.1978 και 27469/27.11.1978 πράξεων αυτού και γνωστοποιήθη η παρακατάθεσις αυτή δι' επιδόσεως εις τον Αθανάσιον Ζουμήν των από 24.11.78 και 27.11.78 εξωδίκων δηλώσεων των αιτούντων ως και των πράξεων καταθέσεως του άνω Συμ/φου ως προκύπτει εκ των υπ' αριθ. 6307 και 6308 της 25.11.1978 και 6310 και 6311 της 28.11.1978 εκθέσεων επιδόσεως της αυτής δικαστικής επιμελητείας. Ο δε εκ δραχμών 35.520 Φ.Μ.Α. βαρύνων τους αιτούντας κατεβλήθη υπ' αυτών βάσει της υπ' αριθ. 3292/21.11.78 δηλώσεως της ΙΑ' Οικ. Εφορίας Αθηνών.

Εν Αθήναις τη 28 Νοεμβρίου 1978.

Ο Πληρεξούσιος Δικηγόρος  
ΓΕΩΡΓΙΟΣ Δ. ΒΛΑΜΗΣ

(Αριθ. τριπλ. Ταμ. Εισ. Γεν. Έσ. Αθην. 83578/24.11.78)