



ΕΦΗΜΕΡΙΣ ΤΗΣ ΚΥΒΕΡΝΗΣΕΩΣ ΤΗΣ ΕΛΛΗΝΙΚΗΣ ΔΗΜΟΚΡΑΤΙΑΣ

ΑΘΗΝΑ
29 ΙΟΥΛΙΟΥ 1987

ΤΕΥΧΟΣ ΤΕΤΑΡΤΟ

ΑΡΙΘΜΟΣ ΦΥΛΛΟΥ
703

ΠΕΡΙΕΧΟΜΕΝΑ

ΑΠΑΛΛΟΤΡΙΩΣΕΙΣ ΑΠΟΦΑΣΕΙΣ

- Αναγκαστική απαλλοτρίωση κτημάτων στην περιοχή Πολιόχνης της Κοινότητας Λιβαδοχωρίου Νήσου Λήμνου, για κάλυψη στρατιωτικών αναγκών 1
- Αναγκαστική απαλλοτρίωση έκτασης για την ανέγερση διδακτηρίου των 7ου και 12ου Δημοτικών Σχολείων Νεάπολης Θεσσαλονίκης 2
- Καθορισμός οριογραμμής αιγιαλού και παραλίας (παραλιακή έκταση) στην περιοχή των Κοινοτήτων ΑΚΤΑΙΟΥ - ΑΡΑΧΩΒΙΤΙΚΩΝ - ΔΡΕΠΑΝΟΥ Πατρών 3
- ### ΑΝΑΚΟΙΝΩΣΕΙΣ
- Αναγκαστική απαλλοτρίωση στην Κοινότητα Μονοδενδρίου Ν. Αχαΐας 4
- Ειδοποίηση για παρακατάθεση που έχει γίνει του ποσού της αποζημίωσης των ακινήτων, που απαλλοτριώθηκαν για την ανέγερση του διδακτηρίου του 2ου Δημοτικού Σχολείου Λουτρακίου .. 5
- Ειδοποίηση για παρακατάθεση αποζημίωσης από αναγκαστική απαλλοτρίωση (ρυμοτομία) ακινήτου στη Θεσσαλονίκη 6
- Ειδοποίηση για παρακατάθεση αποζημίωσης από αναγκαστική απαλλοτρίωση (ρυμοτομία) ακινήτου στη Θεσσαλονίκη 7

ΑΠΑΛΛΟΤΡΙΩΣΕΙΣ ΑΠΟΦΑΣΕΙΣ

- Αριθ. Ε.9254/1207 (1)
Αναγκαστική απαλλοτρίωση κτημάτων στην περιοχή Πολιόχνης της Κοινότητας Λιβαδοχωρίου Νήσου Λήμνου, για κάλυψη στρατιωτικών αναγκών.

ΟΙ ΥΠΟΥΡΓΟΙ ΕΘΝΙΚΗΣ ΑΜΥΝΑΣ ΚΑΙ ΟΙΚΟΝΟΜΙΚΩΝ

Έχοντας υπόψη:

- Τις διατάξεις του Ν. Δ/τος 797/71 «περί αναγκαστικών απαλλοτριώσεων», σε συνδυασμό με τις διατάξεις του Β. Δ/τος 139/1971 «περί της αρμοδιότητας των Νομαρχών προς κήρυξιν αναγκαστικών τινων απαλλοτριώσεων».
- Τις διατάξεις του Νόμου ΓΣΙΣΤ/1907 και τις διατάξεις του Νόμου 4442/1929 «περί κυρώσεως του από 21 Σεπτεμβρίου 1926 Ν. Δ/τος «περί Στρατιωτικών και Ναυτικών Εισφορών και Ναυλώσεων», όπως έχουν τροποποιηθεί.
- Τη γνωμοδότηση του Γενικού Επιτελείου Στρατού Φ.913.3/296/259522/Σ.4183/14.8.86/ΓΕΣ/4ο Ε.Γ./4Β όπως τροποποιήθηκε με την Φ.913.3/119/277252/Σ.1623/1.4.87/ΓΕΣ/4ο Ε.Γ./4Β όμοια.
- Την 0.722/7/Γ.1564/6.11.86 (ΦΕΚ 784/7.11.86 Τ. Β'), απόφαση του Πρωθυπουργού και Υπουργού Εθνικής Άμυνας, σχετικά με ανάθεση αρμοδιοτήτων Υπουργού Εθνικής Άμυνας στον Υφυπουργό

Εθνικής Άμυνας Ορέστη Παπαστρατή, αποφασίζουμε:

Κηρύσσουμε την αναγκαστική απαλλοτρίωση για λόγους δημόσιας ωφέλειας και ειδικότερα για την κάλυψη στρατιωτικών αναγκών, έκτασης συνολικού εμβαδού 46.340 μ² που βρίσκεται στην περιοχή Πολιόχνη της Κοινότητας Λιβαδοχωρίου Νήσου Λήμνου Νομού Λέσβου και εικονίζεται με κλίμακα 1:1.000 στο από 10.12.1986 και με αριθμό ΑΚ 1002/Δ κτηματολογικό διάγραμμα και στον αντίστοιχο πίνακα της 735 ΔΣΕ τα οποία έχει συντάξει ο ΛΟΧ (ΜΧ) Τοπογράφος μηχανικός Σάκης Παύλος και έχει θεωρήσει ο Διευθυντής της ΤΥΣ Ανχης (ΜΧ) Ζαχαρόπουλος Γεώργιος.

Στην έκθεση που απαλλοτριώνεται προβάλλουν δικαιώματα κυριότητας οι:

1. Αγγελέτου Ευαγγελία, 2) Διαμαντάρη Φωτεινή κ.λπ.

Η απαλλοτρίωση κηρύσσεται υπέρ του Δημοσίου και με δαπάνη του ΤΕΘΑ.

Η απόφαση αυτή να δημοσιευθεί στην Εφημερίδα της Κυβερνήσεως.

Αθήνα, 17 Ιουλίου 1987

ΟΙ ΥΠΟΥΡΓΟΙ

ΕΘΝΙΚΗΣ ΑΜΥΝΑΣ
ΟΡΕΣΤΗΣ ΠΑΠΑΣΤΡΑΤΗΣ

ΟΙΚΟΝΟΜΙΚΩΝ
ΔΗΜ. ΤΣΟΒΟΛΑΣ

Αριθ. Π.4537/442

(2)

Αναγκαστική απαλλοτρίωση έκτασης για την ανέγερση διδακτηρίου των 7ου και 12ου Δημοτικών Σχολείων Νεάπολης Θεσσαλονίκης.

ΟΙ ΥΠΟΥΡΓΟΙ ΟΙΚΟΝΟΜΙΚΩΝ ΚΑΙ ΕΘΝΙΚΗΣ ΠΑΙΔΕΙΑΣ ΚΑΙ ΘΡΗΣΚΕΥΜΑΤΩΝ

Έχοντας υπόψη:

- Τις διατάξεις του Ν. Δ/τος 797/71 «περί αναγκαστικών απαλλοτριώσεων», σε συνδυασμό με τις διατάξεις του Β. Δ/τος 139/1971 «περί της αρμοδιότητας των Νομαρχών προς κήρυξιν αναγκαστικών τινων απαλλοτριώσεων».
- Τις διατάξεις του άρθρου 17 του Α.Ν. 627/1968 «περί Οργάνου Σχολικών Κτιρίων», σε συνδυασμό με τις διατάξεις του Ν. 513/1976 και του Ν. 1566/1985.
- Την με αριθ. 86/23.3.1987 απόφαση του Διοικητικού Συμβουλίου του Νομαρχιακού Ταμείου Θεσσαλονίκης.
- Το από 30.1.1986 πρακτικό ακαταλληλότητας της απαλλοτριούμενης έκτασης, που καταρτίστηκε από την κατά Νόμο Επιτροπή.
- Την κοινή απόφαση του Πρωθυπουργού και του Υπουργού Εθνικής Παιδείας και Θρησκευμάτων Η/1022/16.2.1987 (ΦΕΚ 84/1987 Τ. Β'), σχετικά με τις αρμοδιότητες του Υφυπουργού Εθνικής Παιδείας και Θρησκευμάτων, αποφασίζουμε:

Κηρύσσουμε την αναγκαστική απαλλοτρίωση, για λόγους δημόσιας ωφέλειας και ειδικότερα για την ανέγερση διδακτηρίου των 7ου και 12ου Δημοτικών Σχολείων Νεάπολης Θεσσαλονίκης, έκτασης συνολικού εμβαδού 2.374,50 μ², που βρίσκεται στην περιοχή του Δήμου

Νεαπόλεως Θεσσαλονίκης μεταξύ των οδών Κομνηνών, Αυστραλίας, Νυμφαίου και Λαγκαδά, και φαίνεται με στοιχεία ΑΒΓΔΕΖΗΘΑ στο με κλίμακα 1:500/14.11.1985 αριθ. σχεδ. 381 κτηματολογικό διάγραμμα και στον πάνω σ' αυτό κτηματολογικό πίνακα, που συντάχθηκαν από τον Νικ. Ροΐδη, Τοπ. Μηχανικό και θεωρήθηκαν από την Προϊσταμένη ΤΠΜ/ΔΤΥΝΟ Ασπασία Γεωργιάδου.

Στην έκταση που απαλλοτριώνεται προβάλλει δικαιώματα κυριότητας η «Κ.Σ. Κωνσταντινίδη Α.Ε.».

Η απαλλοτρίωση κηρύσσεται υπέρ της Εφορείας Σχολείων του Δήμου Νεάπολης Θεσσαλονίκης και με δαπάνη του Νομαρχιακού Ταμείου Θεσσαλονίκης.

Η απόφαση αυτή να δημοσιευθεί στην Εφημερίδα της Κυβερνήσεως.

Αθήνα, 17 Ιουλίου 1987

ΟΙ ΥΠΟΥΡΓΟΙ

ΟΙΚΟΝΟΜΙΚΩΝ
ΔΗΜ. ΤΣΟΒΟΛΑΣ

ΥΦΥΠ. ΕΘΝ. ΠΑΙΔΕΙΑΣ & ΘΡΗΣ/ΤΩΝ
ΓΙΑΝΝΗΣ ΚΩΝΣΤΑΝΤΙΝΙΔΗΣ

Αριθ. 8367/882

(3)

Καθορισμός οριογραμμής αιγιαλού και παραλίας (παραλιακή έκταση) στην περιοχή των Κοινοτήτων ΑΚΤΑΙΟΥ - ΑΡΑΧΩΒΙΤΙΚΩΝ - ΔΡΕΠΑΝΟΥ Πατρών.

Ο ΝΟΜΑΡΧΗΣ ΑΧΑΪΑΣ

Έχοντας υπόψη:

1. Τις διατάξεις των άρθρων 1 μέχρι και 7 του ΑΝ 2344/1940 «περί αιγιαλού και παραλίας», όπως τροποποιήθηκαν και συμπληρώθηκαν με τις διατάξεις:

α) Του άρθρου 13 του Ν. 1078/1980, και

β) Του άρθρου 23 του Ν. 1337/1983.

2. Τις διατάξεις της παραγράφου 9 του άρθρου 1 του Κεφαλαίου Β' της 0.208/181/26.4.1982 (ΦΕΚ 214/26.4.1982 τεύχος Β') κοινής απόφασης των Υπουργών Προεδρίας Κυβερνήσεως και Οικονομικών «Αναμόρφωση Συλλογικών Οργάνων Γνωμοδοτικής και Αποφασιστικής αρμοδιότητας των Υπουργείων Οικονομικών».

3. Την από 28.11.1986 έκθεση της «Επιτροπής καθορισμού των ορίων του αιγιαλού και παραλίας», που καθόρισε τα όρια του αιγιαλού και της παραλίας (παραλιακή έκταση) στην περιοχή των Κοινοτήτων ΑΚΤΑΙΟΥ - ΑΡΑΧΩΒΙΤΙΚΩΝ - ΔΡΕΠΑΝΟΥ Πατρών και το από τον Οκτώβριο του 1985 τοπογραφικό διάγραμμα που συνέταξε ο Δημήτριος Μπέλλας της Τοπογραφικής υπηρεσίας του Νομού Αχαΐας με κλίμακα 1:1.000, που θεωρήθηκε από τον Διευθυντή της Διεύθυνσης Τ.Υ.Ν. Αχαΐας Παν. Σπηλιωτόπουλο και συνοδεύει την έκθεση της προαναφερόμενης Επιτροπής.

4. Τη σύμφωνη γνώμη του Γενικού Επιτελείου Ναυτικού, που διατυπώθηκε στο Φ. 187.2/152/87/28.4.1987 έγγραφό του.

5. Τις διατάξεις του άρθρου 1 της παραγράφου 1 του Ν. 3200/1955 (ΦΕΚ 97/Α/1955) «περί διοικητικής αποκεντρώσεως» σε συνδυασμό με τις διατάξεις του από 28.6.1955 Β Δ/τος «περί εξαιρέσεως από της κατά το άρθρο 1 παράγραφος 1 του Ν. 3200/1955 αρμοδιότητος των Νομαρχών, αντικειμένων τινών αρμοδιότητος του Υπουργού Οικονομικών», του Β.Δ. 704/1970 και του άρθρου 1 παράγραφος 5 του Π.Δ. 71/25.2.1984, σχετικά με την μεταβίβαση αρμοδιοτήτων του Υπουργού Οικονομικών στους Νομάρχες και στις περιφερειακές Αρχές διανομαρχιακού επιπέδου, αποφασίζουμε:

1. Επικυρώνουμε την από 28.11.1986 έκθεση της Επιτροπής καθο-

ρισμού των ορίων του αιγιαλού και παραλίας, καθώς και το από τον Οκτώβριο του 1985 τοπογραφικό διάγραμμα που συνέταξε ο Δημήτριος Μπέλλας της Τοπογραφικής υπηρεσίας του Νομού Αχαΐας με κλίμακα 1:1.000, που θεωρήθηκε από τον Διευθυντή της Διεύθυνσης Τ.Υ.Ν. Αχαΐας Παν. Σπηλιωτόπουλο, στις 24.11.86 επί του οποίου η πιο πάνω Επιτροπή, με κόκκινη συνεχή γραμμή καθόρισε τα όρια του αιγιαλού, στην περιοχή των Κοινοτήτων ΑΚΤΑΙΟΥ - ΑΡΑΧΩΒΙΤΙΚΩΝ - ΔΡΕΠΑΝΟΥ Πατρών και με κίτρινη συνεχή γραμμή την οριογραμμή της παραλίας.

2. Η παρούσα απόφαση μαζί με την έκθεση και το διάγραμμα, που προαναφέραμε, να δημοσιευθούν στην Εφημερίδα της Κυβερνήσεως.

Πάτρα, 16 Ιουλίου 1987

Ο Νομάρχης
ΔΗΜΗΤΡΗΣ ΠΑΝΤΑΖΗΣ

ΕΚΘΕΣΗ

Επιτροπής του άρθρου 74 του Π. Δ/τος 636/77 «περί καθορισμού οριογραμμής αιγιαλού και παραλίας (παραλιακή έκταση) στην περιοχή των Κοινοτήτων ΑΚΤΑΙΟΥ - ΑΡΑΧΩΒΙΤΙΚΩΝ - ΔΡΕΠΑΝΟΥ Πατρών, οι πιο κάτω υπογεγραμμένοι:

1. Ντζουρούνης Κώστας, ως αναπληρωτής του Οικον. Εφόρου Β' Πατρών.

2. Μάραντος Παναγιώτης, μηχανικός της Δ/νσης Τ.Υ.Ν. Αχαΐας.

3. Αλαφάκης Γεώργιος, σημαιοφόρος Λιμενικού Σώματος Ρίου, αποτελούντες την επιτροπή του άρθρου 74 του Π. Δ/τος 636/77 μεταβήκαμε επί τόπου για πρώτη φορά την 26.3.1986 στην περιοχή της παραλίας των Κοινοτήτων Ακταίου - Αραχωβιτικών - Δρεπάνου Πατρών και λαβόντες υπόψη:

1. Το από τον Οκτώβριο του 1985 τοπογραφικό διάγραμμα που συνέταξε ο Δημήτριος Μπέλλας της Τοπογραφικής Υπηρεσίας του Ν. Αχαΐας με κλίμακα 1:1.000 και θεωρήθηκε από τον Δ/ντή της Δ/νσης Τ.Υ.Ν. Αχαΐας Παν. Σπηλιωτόπουλο στις 24.11.86.

2. Το πλήθος των κορυφών της οριογραμμής του αιγιαλού αρχομένων από του 1 έως και του σημείου 22.

3. Το πλήθος των κορυφών της οριογραμμής παραλίας αρχομένων από του 1' έως του σημείου 21'.

4. Τις διατάξεις του άρθρου 3 του Ν. 653/77 σε συνδυασμό με τις διατάξεις του Ν.Δ. 17 Ιουλίου / 16 Αυγούστου 1923, όπως τροποποιήθηκαν με το άρθρο 6 του Ν. 5269/31, καθορίζουμε:

α) Την επί του συνημμένου διαγράμματος με συνεχή κόκκινη γραμμή την οριογραμμή του αιγιαλού και με κίτρινη συνεχή γραμμή την οριογραμμή της παραλίας.

β) Τίθεται η οριογραμμή της παραλίας επειδή δεν εξυπηρετούνται οι σκοποί του άρθρου 7 παρ. 1 του Α.Ν. 2344/40.

Το πλάτος της παραλίας καθορίστηκε στο μεγαλύτερο μήκος σε απόσταση 10.00 μ. από την γραμμή του αιγιαλού για να μπορεί αφ' ενός να γίνει μελλοντικά κάποια αξιοποίησή της και αφ' ετέρου να μη δημιουργηθούν μεγάλα προβλήματα από απαλλοτρίωση ιδιοκτησιών.

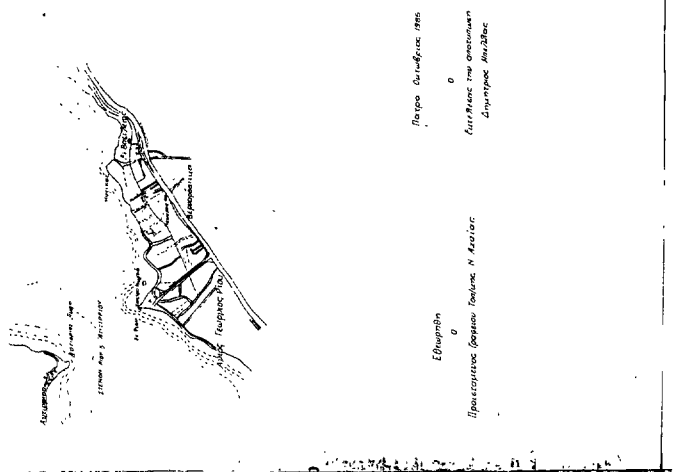
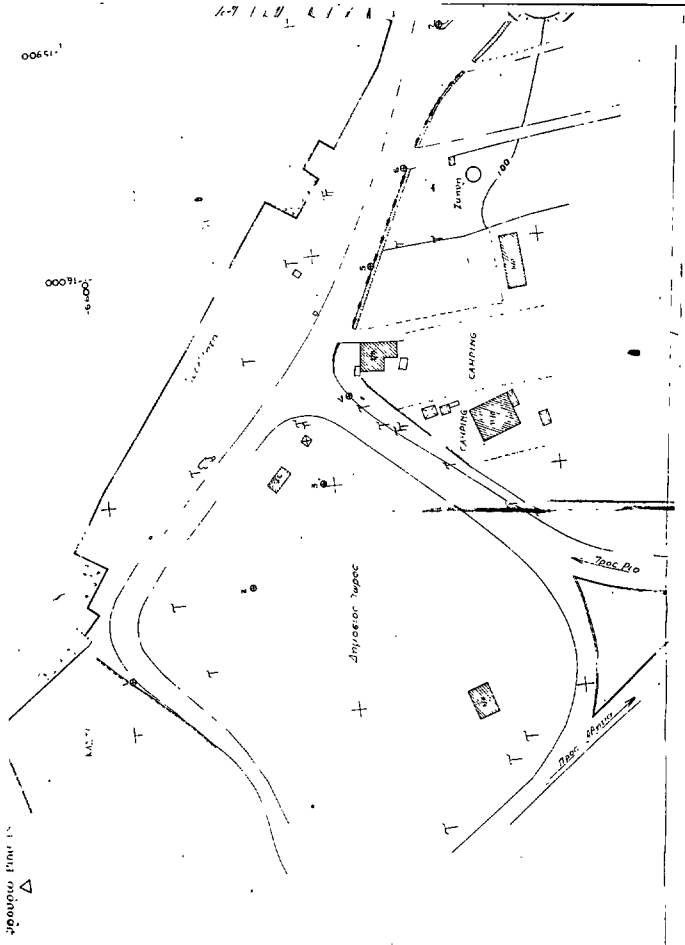
Δεν εξαιρούνται δε τα στην λωρίδα της παραλίας μόνιμα κτίσματα ή τμήματα κτισμάτων σύμφωνα με το 505/253/πολ. 69/30.3.84 έγγραφο του Υπουργείου Οικονομικών.

Πάτρα, 28 Νοεμβρίου 1986

Η Επιτροπή

Ο Πρόεδρος

Τα μέλη



ΤΟΠΟΓΡΑΦΙΚΟ ΔΙΑΓΡΑΜΜΑ
ΚΑΘΩΣΤΙΜΟΥ ΟΡΙΩΝ ΑΓΙΑΣΟΦΙΑΣ

ΠΕΡΙΟΧΗ: ΡΙΟ-ΑΚΙΩΟ-ΑΓ. ΒΑΣΙΛΕΙΟΣ
 ΔΗΜΟΣ: ΕΛΛΑΡΧΙΑ- ΠΑΤΡΩΝ
 ΑΡΧΑΙΑ ΟΙΚ. ΣΟΦΙΑ: Β ΠΑΤΡΩΝ
 ΝΟΜΑΡΧΙΑ: ΑΧΑΪΑΣ

ΚΑΛΥΜΑ 1:1000

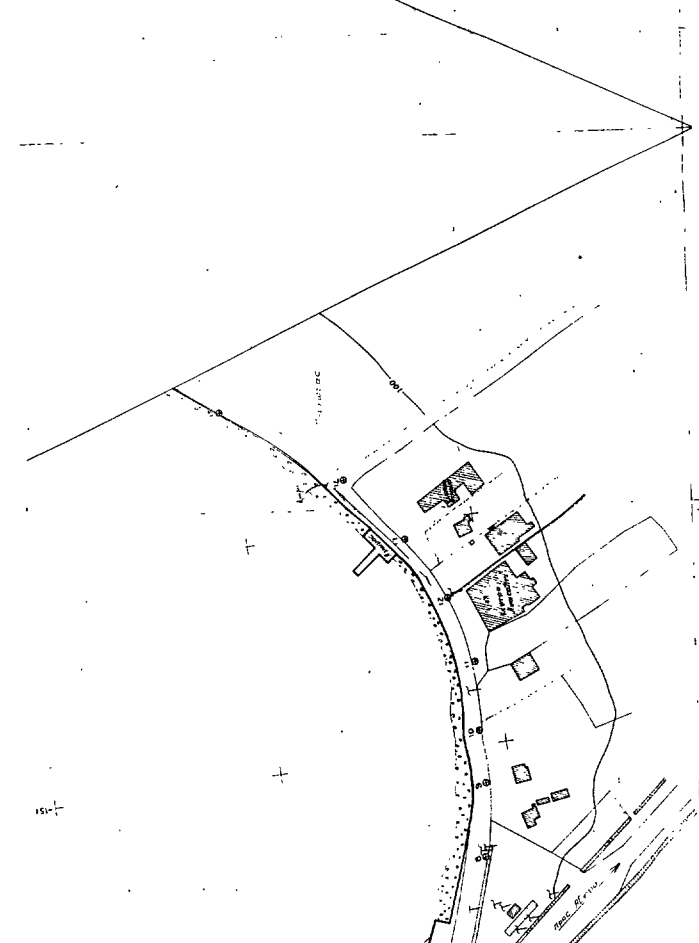
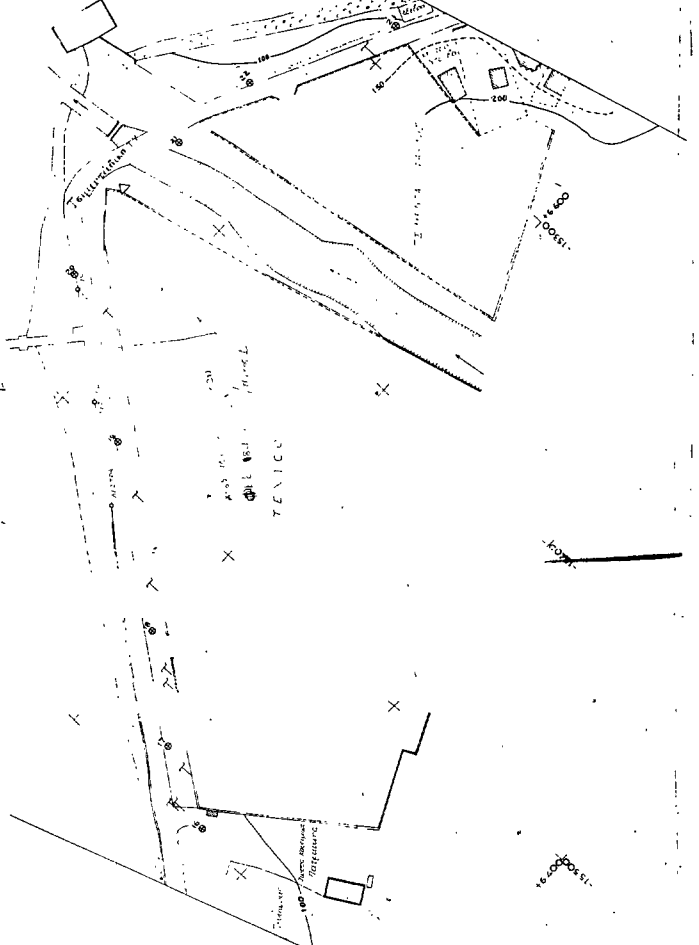
ΥΠΗΡΕΣΙΑ ΣΥΜΒΟΥΛΩΝ
 ΑΡΧΙΤΕΚΤΟΝΙΚΗ ΕΞΕΤΑΣΗ ΕΞΗΡΤΗΜΕΝΟΦΥΡΓΙΟ ΡΙΟΥ (ΥΥ)
 ΤΕΙΜΕΝΤΑΡΙΟ (ΣΥΛΔ ΒΛΑΔΥΤΥΔ Μ ΠΑΤ(ΤΥ)Δ ΑΓ ΒΑΣΙΛΕΙΟΣ (ΥΥ)
 ΥΠΟΜΕΤΡΙΚΗ ΑΡΧΙΤΕΚΤΟΝΙΚΗ Δ. ΚΑΤΕΡΓΑΣΙΑ (ΥΥ) Δ ΠΕΡΙΠΕΡΙΦΕΡΕΙΑΣ
 ΚΕΝΤΡΟ ΘΝΑΩΣ ΧΑΡΤΟΥ

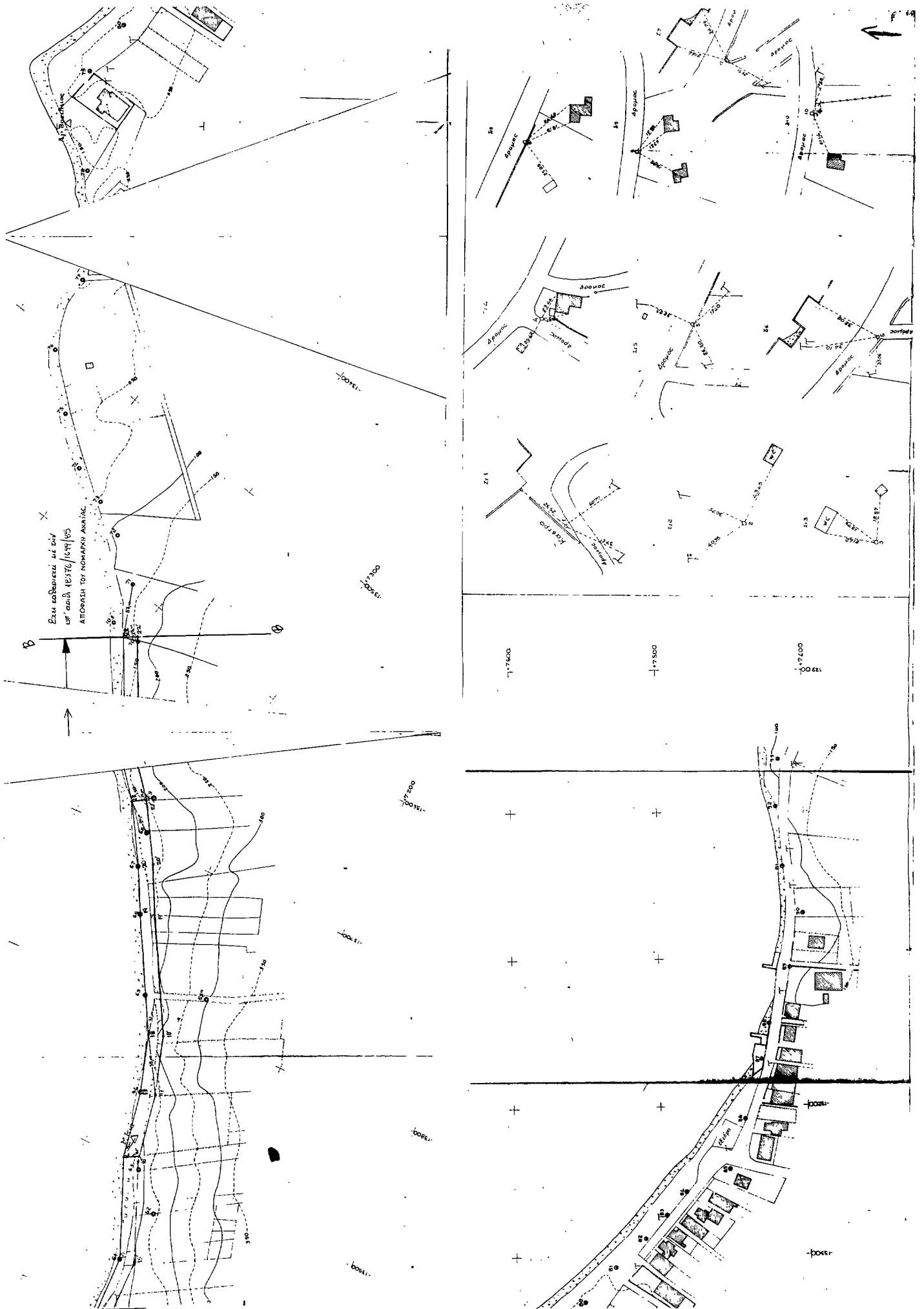
ΜΕΘΩΔΟΣ ΑΡΧΙΤΕΚΤΟΝΙΚΗΣ ΤΑΧΥΜΕΤΡΙΚΗΣ
 ΧΡΟΝΟΛΟΓΙΑ ΑΝΟΤ. ΠΡΟΣΕΩΣ ΜΑΪΟΣ - ΝΟΕΜΒΡΙΟΣ 1985

Λεγόμενα
 Πλάτος Ουλοβόρας 1985
 Αποφάσεις του Ομοσπονδιακού
 Διευτηρίου 1982/83

Ελευθερία
 Προκατασκευασμένο Θάνατο Βαλκων Η Αγίας

ΥΠΗΡΕΣΙΑΚΟΝ
 ΑΡΧΙΤΕΚΤΟΝΙΚΟΝ
 ΚΤΙΣΜΑΤΑ
 ΣΤΥΛΟΣ ΔΕΗ
 ΣΥΡΜΑΤΟΠΛΕΓΜΑ
 ΟΡΙΟΓΡΑΦΙΚΗ ΑΓΙΑΣΟΦΙΑ







ΑΝΑΚΟΙΝΩΣΕΙΣ

Αριθ. 526

(4)

Αναγκαστική απαλλοτρίωση στην Κοινότητα Μονοδενδρίου Ν. Αχαΐας.

Ο ΠΡΟΕΔΡΟΣ ΤΗΣ ΚΟΙΝΟΤΗΤΑΣ ΜΟΝΟΔΕΝΔΡΙΟΥ Ν. ΑΧΑΪΑΣ

Το Κοινοτικό Συμβούλιο Μονοδενδρίου με την υπ' αριθ. 39/1987 απόφασή του προέβη στην αναγκαστική απαλλοτρίωση 833,87 τ.μ. στους Αφούς Παπούλια του Γεωργίου και 384,14 τ.μ. στην Βασιλική Λευτεριά του Χρήστου αντί του ποσού των 1.000 δρχ. το τ.μ., για την ολοκλήρωση του Κοινοτικού γηπέδου Βραχναϊκών Μονοδενδρίου

Μονοδένδρι, 20 Ιουλίου 1987

Ο Πρόεδρος της Κοινότητας
ΓΕΩΡΓΙΟΣ ΠΑΠΟΥΛΙΑΣ

Αριθ. 3029

(5)

Ειδοποίηση για παρακατάθεση που έχει γίνει του ποσού της αποζημίωσης των ακινήτων, που απαλλοτριώθηκαν για την ανέγερση του διδακτηρίου του 2ου Δημοτικού Σχολείου Λουτρακίου.

Ο ΠΡΟΕΔΡΟΣ ΤΟΥ ΝΟΜΑΡΧΙΑΚΟΥ ΤΑΜΕΙΟΥ ΚΟΡΙΝΘΙΑΣ

Έχοντας υπόψη τα άρθρα 7 και 8 του Ν.Δ. 797/71 «περί αναγκαστικών απαλλοτριώσεων» φέρουμε σε γνώση των κατωτέρω ενδιαφερομένων:

α) Αυτών που έχουν ή αξιούν δικαιώματα κυριότητας στην με αριθ. Π.1142/311/21.2.85 κοινής απόφασης των Υπουργών Εθνικής Παιδείας και Θρησκευμάτων και Οικονομικών (ΦΕΚ 96/85 Τ. Δ') αναγκαστικής απαλλοτριωθέντα ακίνητα, για την ανέγερση του διδακτηρίου του 2ου Δημοτικού Σχολείου Λουτρακίου.

β) Των τυχόν επί των ακινήτων αυτών εγγεγραμμένων ενυποθηκών ή κατασχόντων δανειστών ή τρίτων διεκδικητών ότι η αποζημίωση της εδαφικής επιφάνειας και των επικειμένων της, όπως περιγράφονται στο σχετικό κτηματολογικό πίνακα, η οποία καθορίστηκε με την αριθμό 427/1987 απόφαση του Μονομελούς Πρωτοδικείου Κορίνθου, έχει παρακατατεθεί στο γραφείο Παρακαταθηκών και Δανείων Κορίνθου.

Σχετικά έχει εκδοθεί το γραμμάτιο σύστασης παρακαταθήκης αριθ. 28532/20.7.1987 ποσού δραχμών πενήντα τριών εκατομμυρίων οκτακοσίων ενενήντα οκτώ χιλιάδων (53.898.000). Η αποζημίωση θα αποδοθεί στα πρόσωπα που θα αναγνωρισθούν δικαιούχοι με τη νόμιμη διαδικασία.

Η απόφαση αυτή να δημοσιευθεί στην Εφημερίδα της Κυβερνήσεως:

Κόρινθος, 21 Ιουλίου 1987

Ο Νομαρχών Δ/ντής Εσωτερικών
ΚΩΝ/ΝΟΣ ΜΑΓΚΑΦΑΣ

(6)

Ειδοποίηση για παρακατάθεση αποζημίωσης από αναγκαστική απαλλοτρίωση (ρυμοτομία) ακινήτου στη Θεσσαλονίκη.

Με την 1669/62 πράξη αναλογισμού αποζημίωσης του Γραφείου Πολεοδομίας Θεσσαλονίκης, που κυρώθηκε με την 87903/62 απόφαση του Νομάρχη Θεσσαλονίκης, ρυμοτομήθηκε ακίνητο που βρίσκεται στη διασταύρωση των οδών Δημ. Γούναρη και Ι. Μιχαήλ του Δήμου Θεσσαλονίκης, εμφανίζεται στο τοπογραφικό διάγραμμα που συνοδεύει την πράξη αυτή με αριθμό 1 και φέρεται ότι ανήκει στην ιδιοκτησία του Οργανισμού Περιθάλψεως και Αποκαταστάσεως Ισραηλιτών Ελλάδος (Ο.Π.Α.Ι.Ε.). Υπόχρεοι για αποζημίωση του ακινήτου αυτού, με την ίδια πράξη, ορίζονται ο Δήμος Θεσσαλονίκης και οι γειτονικές ιδιοκτησίες με αριθμούς στην πράξη και το σχεδιάγραμμα 2 και 3, στις οποίες υπάρχουν πολυόροφες οικοδομές.

Με την 1416/86 απόφαση του Εφετείου Θεσσαλονίκης και με αντιμωλία των διάδικων καθορίστηκε τελεσίδικα σε δραχμές δεκαοκτώ χιλιάδες (18.000) κατά μέτρο τετραγωνικό η τιμή μονάδας αποζημίωσης του παραπάνω ακινήτου.

Για το τμήμα με στοιχεία στην ίδια πράξη 3-4-5-6-7-8-9-3, εμβαδού 116 μ.τ., του οποίου η αποζημίωση βαρύνει την ιδιοκτησία με αριθμό 3, δηλαδή το οικόπεδο όπου υπάρχει η πολυκατοικία στην οδό Δ. Γούναρη αρ. 40, οι υπόχρεοι για την καταβολή της αποζημίωσής του, δηλαδή η Βασιλεία σύζυγος Ιωάννη Χατζή για λογαριασμό της ίδιας και των λοιπών συνυπόχρεων, παρακατέθεσαν στο Υποκατάστημα Θεσσαλονίκης του Ταμείου Παρακαταθηκών και Δανείων το ανάλογο ποσό (μ.τ. 116×18.000) αποζημίωσης των δραχμών δύο εκατομμυ-

ρίων και ογδόντα οκτώ χιλιάδων (2.088.000) στις 12 Ιουνίου 1987. Το σχετικό 394470/12.6.87 και ισόποσο γραμμάτιο παρακαταθήκης παρακατατέθηκε στη συμβολαιογράφο Θεσσαλονίκης Πηνελόπη Μιχάλη, η οποία συνέταξε την 11.384/16.6.1987 πράξη, αντίγραφο της οποίας κοινοποιήθηκε στον κατά την πράξη αναλογισμού φερόμενο κύριο του απαλλοτριωθέντος ακινήτου και δικαιούχο της αποζημίωσης, όπως προκύπτει και από τη σχετική έκθεση επίδοσης του αρμόδιου δικαστικού επιμελητή.

Για την παρακατάθεση αυτής της αποζημίωσης και τη συντέλεση της απαλλοτρίωσης του παραπάνω τμήματος ακινήτου, οι υπόχρεοι σε πληρωμή, Βασιλεία σύζ. Ι. Χατζή και οι λοιποί συγκύριοι της πολυκατοικίας, ειδοποιούν τον φερόμενο ως δικαιούχο της αποζημίωσης Οργανισμό (Ο.Π.Α.Ι.Ε.), καθώς και κάθε άλλον τυχόν δικαιούχο μέρους ή και ολόκληρης της αποζημίωσης, με σκοπό την εξόφληση της υποχρέωσης πληρωμής της αποζημίωσης για το παραπάνω απαλλοτριωμένο τμήμα ακινήτου, εμβαδού 116 μ.τ., σύμφωνα και με τις σχετικές διατάξεις του Νόμου περί αναγκαστικής απαλλοτριώσεως ακινήτων, ενώ ρητά επιφυλάσσονται οι καταβαλλόντες για άλλα δικαιώματά τους.

Θεσσαλονίκη, 10 Ιουλίου 1987

Ο Πληρεξούσιος Δικηγόρος των ειδοποιούντων

ΓΙΑΝΝΗΣ Γ. ΤΡΙΑΡΧΟΥ

(Αριθ. τριπλ. ταμ. ΔΕΑ 9895665/27.7.87)

Αριθ. ΚΑΔ 25709

(7)

Ειδοποίηση για παρακατάθεση αποζημίωσης από αναγκαστική απαλλοτρίωση (ρυμοτομία) ακινήτου στη Θεσσαλονίκη.

Με την 1669/62 πράξη αναλογισμού αποζημίωσης του Γραφείου Πολεοδομίας Θεσσαλονίκης, που κυρώθηκε με την 87903/62 απόφαση του Νομάρχη Θεσσαλονίκης, ρυμοτομήθηκε ακίνητο που βρίσκεται στη διασταύρωση των οδών Δημ. Γούναρη και Ι. Μιχαήλ του Δήμου Θεσσαλονίκης, εμφανίζεται στο τοπογραφικό διάγραμμα που συνοδεύει την πράξη αυτή με αριθμό 1 και φέρεται ότι ανήκει στην ιδιοκτησία του Οργανισμού Περιθάλψεως και Αποκαταστάσεως Ισραηλιτών Ελλάδος (Ο.Π.Α.Ι.Ε.). Υπόχρεοι για αποζημίωση του ακινήτου αυτού, με την ίδια πράξη, ορίζονται ο Δήμος Θεσσαλονίκης και οι γειτονικές ιδιοκτησίες με αριθμούς στην πράξη και το σχεδιάγραμμα 2 και 3, στις οποίες υπάρχουν πολυόροφες οικοδομές.

Με την 1416/86 απόφαση του Εφετείου Θεσσαλονίκης και με αντιμωλία των διάδικων καθορίστηκε τελεσίδικα σε δραχμές δέκα οκτώ χιλιάδες (18.000) κατά μέτρο τετραγωνικό η τιμή μονάδας αποζημίωσης του παραπάνω ακινήτου.

Για το τμήμα με στοιχεία στην ίδια πράξη 5-6-10-156ε-5 εμβαδού 55 μ.τ., του οποίου η αποζημίωση βαρύνει την ιδιοκτησία με αριθμό 2 δηλαδή το οικόπεδο όπου υπάρχει η πολυκατοικία στην οδό Δ. Γούναρη αρ. 42, οι υπόχρεοι για την καταβολή της αποζημίωσής του, δηλαδή η Ευτυχία Ντίνου του Δημητρίου για λογαριασμό της ίδιας και των λοιπών συνυπόχρεων, παρακατέθεσαν στο Υποκατάστημα Θεσσαλονίκης του Ταμείου Παρακαταθηκών και Δανείων το ανάλογο ποσό (μ.τ. 55 × 18.000) αποζημίωσης των δραχμών ενιακοσίων ενενήντα χιλιάδων (990.000) στις 12 Ιουνίου 1987. Το σχετικό 394472/12.6.1987 και ισόποσο γραμμάτιο παρακαταθήκης παρακατατέθηκε στη Συμβολαιογράφο Θεσσαλονίκης Πηνελόπη Μιχάλη, η οποία συνέταξε την 11386/16.6.1987 πράξη, αντίγραφο της οποίας κοινοποιήθηκε στον κατά την πράξη αναλογισμού φερόμενο κύριο του απαλλοτριωθέντος ακινήτου και δικαιούχο της αποζημίωσης, όπως προκύπτει και από τη σχετική έκθεση επίδοσης του αρμόδιου δικαστικού επιμελητή.

Για την παρακατάθεση αυτής της αποζημίωσης και τη συντέλεση της απαλλοτρίωσης του παραπάνω τμήματος ακινήτου, οι υπόχρεοι σε πληρωμή Ευτυχία Ντίνου του Δημητρίου και οι λοιποί συγκύριοι της πολυκατοικίας, ειδοποιούν τον φερόμενο ως δικαιούχο της αποζημίωσης Οργανισμό (Ο.Π.Α.Ι.Ε.), καθώς και κάθε άλλον τυχόν δικαιούχο μέρους ή ολόκληρης της αποζημίωσης, με σκοπό την εξόφληση της υποχρέωσης πληρωμής της αποζημίωσης για το παραπάνω απαλλοτριωμένο τμήμα ακινήτου, εμβαδού 55 μ.τ., σύμφωνα και με τις σχετικές διατάξεις του Νόμου περί αναγκαστικής απαλλοτριώσεως ακινήτου, ενώ ρητά επιφυλάσσονται οι καταβαλλόντες για κάθε άλλο δικαίωμά τους.

Θεσσαλονίκη, 10 Ιουλίου 1987

Ο Πληρεξούσιος Δικηγόρος των ειδοποιούντων

ΝΙΚ. Γ. ΛΑΖΑΡΙΔΗΣ

(Αριθ. τριπλ. ταμ. ΔΕΑ 9895664/27.7.1987)