



ΕΦΗΜΕΡΙΣ ΤΗΣ ΚΥΒΕΡΝΗΣΕΩΣ

ΤΗΣ ΕΛΛΗΝΙΚΗΣ ΔΗΜΟΚΡΑΤΙΑΣ

ΕΝ ΑΘΗΝΑΙΣ
ΤΗ, 28 ΦΕΒΡΟΥΑΡΙΟΥ 1978

ΤΕΥΧΟΣ ΤΕΤΑΡΤΟΝ

ΑΡΙΘΜΟΣ ΦΥΛΛΟΥ
78

ΠΕΡΙΕΧΟΜΕΝΑ

ΑΠΑΛΛΟΤΡΙΩΣΕΙΣ

ΑΠΟΦΑΣΕΙΣ

Περί κηρύξεως ως αναδασωτέας έκτασης Ν. 'Αχαΐας. 1

ΠΟΛΕΟΔΟΜΙΑ

ΑΠΟΦΑΣΕΙΣ

Περί κυρώσεως των από 12.5.77 και 10.12.77 συμπληρωματικών εκθέσεων για τον καθορισμό των ορίων οικισμού Περιόδου Πατρών Ν. 'Αχαΐας που προϋπάρχει πριν από το έτος 1923. 2

Περί καθορισμού ορίων οικισμού Νικήτης Ν. Χαλκιδικής ύψισταμένου προ του έτους 1923. 3

ΑΝΑΚΟΙΝΩΣΕΙΣ

Περί ειδοποίησης γενομένης παρακαταθέσεως αποζημιώσεως λόγω αναγκαστικής προσκυρώσεως οικοπεδικού τμήματος. 4

Περί ειδοποίησης γενομένης παρακαταθέσεως αποζημιώσεως λόγω αναγκαστικής προσκυρώσεως οικοπεδικού τμήματος. 5

Περί ειδοποίησης γενομένης παρακαταθέσεως αποζημιώσεως λόγω αναγκαστικής προσκυρώσεως οικοπεδικού τμήματος. 6

Περί ειδοποίησης γενομένης παρακαταθέσεως αποζημιώσεως λόγω αναγκαστικής προσκυρώσεως οικοπεδικού τμήματος. 7

ΑΠΑΛΛΟΤΡΙΩΣΕΙΣ

ΑΠΟΦΑΣΕΙΣ

Αριθ. Ζα/3287

(1)

Περί κηρύξεως ως αναδασωτέας έκτασης Ν. 'Αχαΐας.

Ο ΝΟΜΑΡΧΗΣ ΑΧΑΪΑΣ

Έχοντας υπόψη:

1) Τις διατάξεις των άρθρων 108, 191, 195 έως 205 του Ν.Δ. 86/69 περί Δασικού Κώδικου, καθώς και τις δια-

τάξεις των άρθρων 24 και 117 του Συντάγματος της Χώρας, που ισχύει σήμερα.

2) Τις 5684/499/έγκ. 48/11.2.71, 88854/7483/έγκ. 104/1.10.75, 114812/2946/έγκ. 154/24.12.75, 10582/559/13.2.1976, 215696/1451/9.5.77 και 217606/1610/13.6.77 διαταγές Υπουργείου Γεωργίας.

3) Τις περί αποκεντρώσεως διατάξεις των Ν. 3200/55, Ν.Δ. 532/70 και Β.Δ. 709/70.

4) Την αριθ. 8509/5.11.77 πρόταση του Δασαρχείου Πατρών και χωρίς πρόταση της Φιλοξαστικής Επιτροπής Πατρών, γιατί δεν λειτουργεί.

5) Το με κλίμακα 1:20.000 απόσπασμα χάρτη καθώς και το από 29.10.77 πρόχειρο καταπονητικό σχεδιάγραμμα της έκτασεως, τα οποία εφτιάζει ο Δασικός Αντώνιος Λέντζος του Δασαρχείου Πατρών, αποφασίζουμε:

Κηρύσσουμε ως αναδασωτέα δημόσια δασική έκταση με συνολικό έμβαδόν δύο (2) στρέμματα, ή οποία (έκταση) φέρει τη γενική τοπωνυμία «Λάζος» και βρίσκεται στην περιφέρεια της Κοινότητας Καλλιθέας Έπαρχίας Πατρών, Νομού 'Αχαΐας.

Η αναδασωτέα αυτή έκταση, όπως φαίνεται και στο σχετικό διάγραμμα συνορεύει ως ακολούθως:

Ανατολικά: Με αγρό 'Αφών Πέτρου Γιαννοπούλου επί πλευράς 15 μ.

Δυτικά: Με λωρίδα μη καμένου πευκοδάσους και πέρα με αγρό Γεωργ. Θανοπούλου.

Βόρεια: Με αγρό Γεωργ. Θανοπούλου, αγρό Χρήστου Γιαννοπούλου και δημόσιο πευκοδάσος.

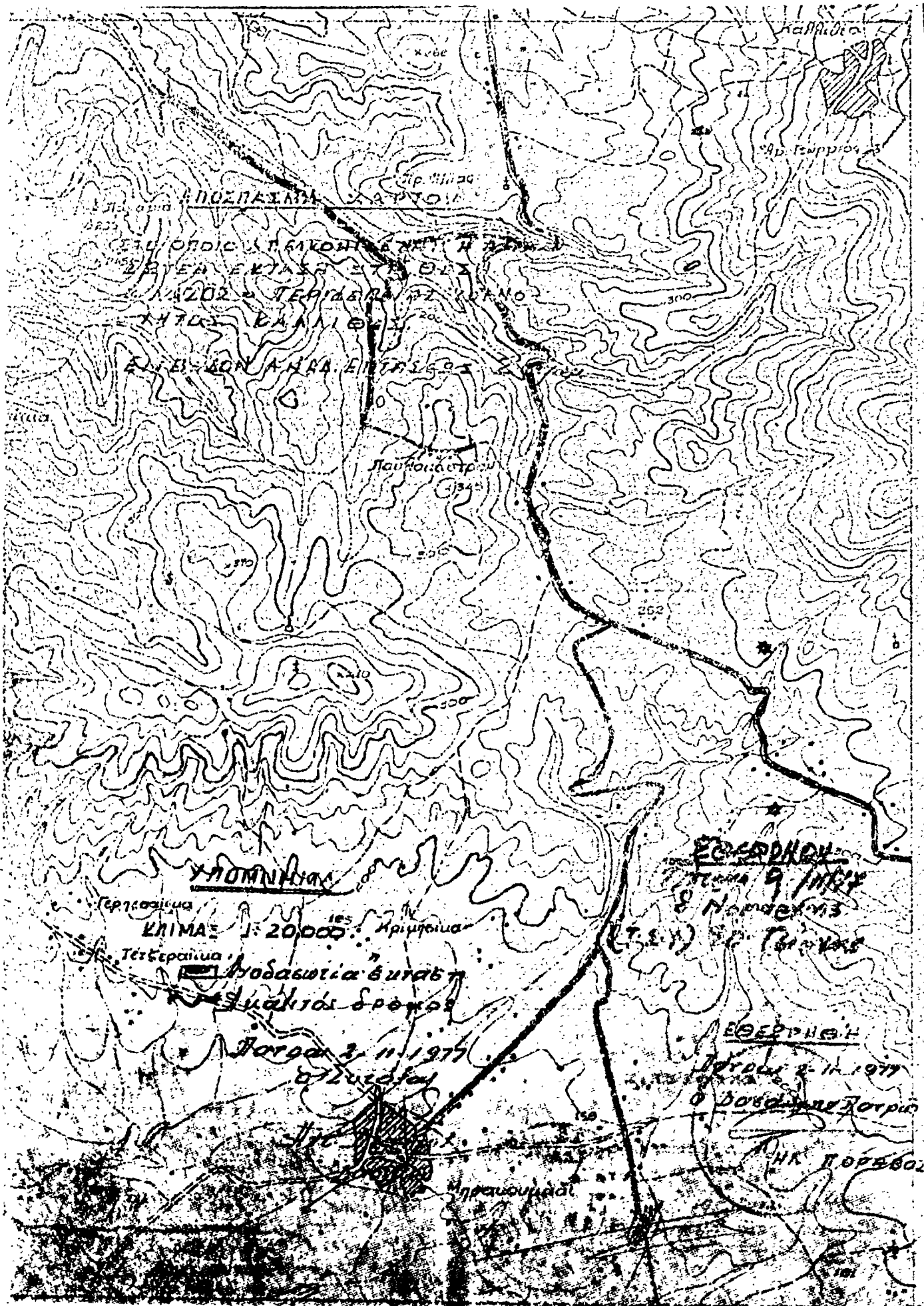
Νότια: Με μη καμένο δημόσιο πευκοδάσος επί πλευράς μήκους 80 μ.

Σκοπός για τον οποίο κηρύσσεται ως αναδασωτέα η παραπάνω έκταση είναι: α) η αποκατάσταση της δασικής ελαστικότητας από χαλαίο κεύκη, ή οποία (ελαστικότητα) υπήρχε, αλλά καταστράφηκε από πυρκαγιά, που έγινε στις 27.10.77 και β) η ολοκληρωτική αναγέννησή της και γενικά ή προστασία της και ή αποφυγή αλλαγής του χαρακτήρα της.

Η απόφαση αυτή να δημοσιευθεί στην Έφημερίδα της Κυβερνήσεως.

Πάτρα, 9 Νοεμβρίου 1977

Ο Νομάρχης
ΣΠ. ΤΣΙΡΚΑΣ

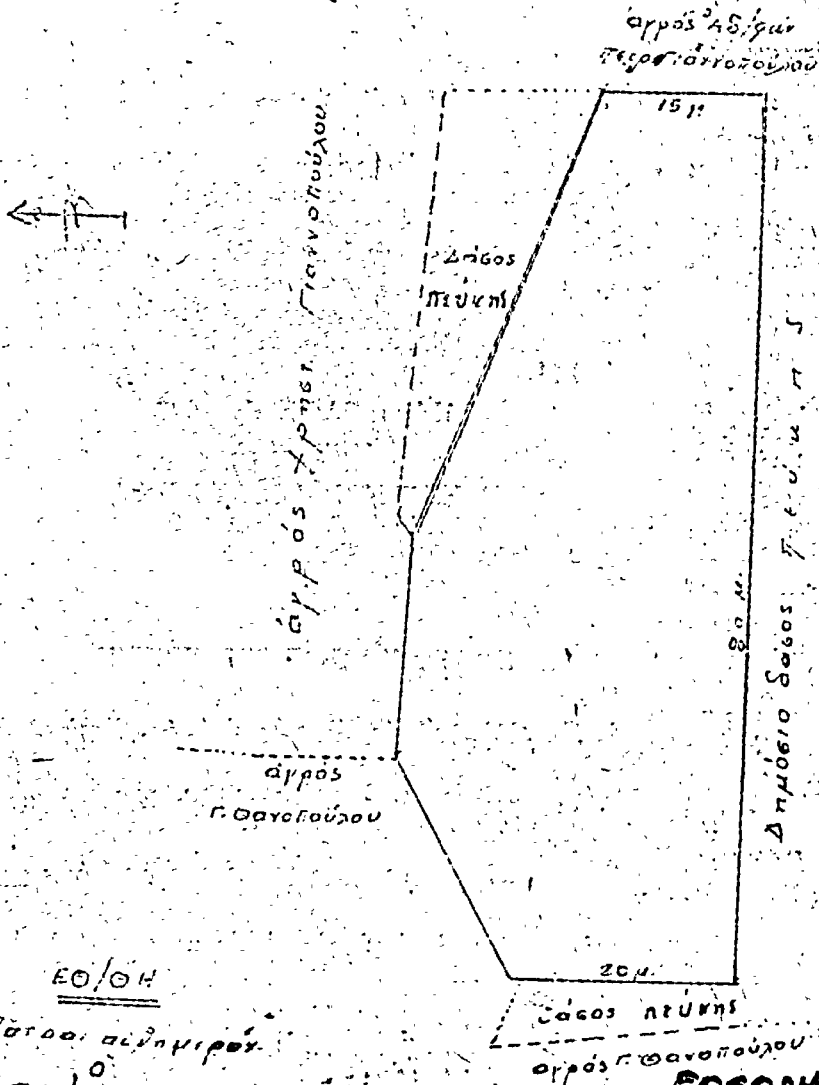


ΠΡΟΧΕΙΡΟ ΣΧΕΔΙΑΓΡΑΜΜΑ

ΤΗΣ ΞΕΙΣΗΣ ΔΗΜ. ΔΑΣΙΚΗΣ ΕΚΤΙΣΕΩΣ ΣΤΗΝ ΟΒΕΗ « ΛΑΖΟΣ »
ΚΟΙΝΟΤ ΚΑΛΛΙΘΕΝΣ ΠΑΤΡΕΝ.

ΕΜΒΑΔΟΝ 2 στρέμ.

ΚΛΙΜΑΣ 1:500



ΕΘ/ΟΗ

Πάτραι αεινήμεροι
0
Σαββαθής
Λαύ
Ηλίας Ροδόλος

ΕΘΕΟΡΗΘΗ
Πάτραι 9/11/77
& Ημαρξμς
(1.2.7) Στ Τρίκελς

Γάτραι 29-10-77
0 Σαββαθής

Art Λεττ
Σαββαθής

ΠΟΛΕΟΔΟΜΙΑ

ΑΠΟΦΑΣΕΙΣ

'Αριθ. 2020

(2)

Περί κυρώσεως τών από 12.5.77 και 10.12.77 συμπληρωματικών Έκθέσεων για τον καθορισμό τών όριων οικισμού Περιβάλλας Πατρών Ν. 'Αχαΐας, που προϋπάρχει πριν από το έτος 1923.

Ο ΝΟΜΑΡΧΗΣ ΑΧΑΪΑΣ

Έχοντας υπόψη:

1) Τις διατάξεις του από 17.7.1923 Ν.Δ. «περί σχεδίων πόλεων, κομών και συνοικισμών του Κράτους και οικοδομής αυτών».

2) Τις διατάξεις της με αριθ. Ε. 35400/6.12.75 απόφασεως του Υπουργείου Δημ. Έργων Υπηρεσίας Οικισμού «περί του τρόπου καθορισμού όριων οικισμών προϋφισταμένων του έτους 1923 στερουμένων σχεδίων ρυμοτομίας».

3) Την απόφασή μας αριθ. Η. 599/25.1.77, με την οποία συγκροτήθηκε η επιτροπή που προβλέπεται από την παρ. 2 της Ε. 35400/6.12.1976 απόφασεως του Υπουργείου Δημ. Έργων.

4) Η από 12.5.1977 έκθεση καθορισμού τών όριων του οικισμού Περιβάλλας Πατρών που υπάρχει πριν από το έτος 1923, με τοπογραφικό σκαρίφημα το οποίο συντάχθηκε από την αρμόδια επιτροπή κατά πλειοψηφία μαζί με την συμπληρωματική έκθεση από 10.12.1977 η οποία συντάχθηκε μετά από την εξέταση τών ενστάσεων.

5) Τη σύμφωνη γνωμοδότηση του Ν.Σ.Δ.Ε. η οποία διατυπώθηκε στο 2/17/25.1.1978 συμπλ. πρακτικό του, με το οποίο γνωμοδοτεί να κυρωθεί η από 12.5.77 και από 10.12.1977 έκθεση καθορισμού τών όριων του οικισμού Περιβάλλας Πατρών διότι πρόκειται περί συγκροτημένου οικισμού κλπ., αποφασίζουμε:

Κυρώνουμε τις από 12.5.77 και 10.12.77 εκθέσεις με τις οποίες καθορίζονται τα όρια του οικισμού Περιβάλλας Πατρών που υπάρχει πριν από το έτος 1923 και δεν έχει σχέδιο ρυμοτομίας και ειδικότερα όπως φαίνονται αυτά στο από 12.5.1977 τοπογραφικό σκαρίφημα Ζ της ίδιας επιτροπής το οποίο είναι θεωρημένο από το Δ/ντή Τεχν. Υπηρεσιών Νομού 'Αχαΐας και περικλείει με κόκκινη γραμμή την περιοχή που όρίζεται με τα στοιχεία Σ1, Σ2, Σ3, Σ10, Σ11 και Σ11, Σ12, Σ13, Σ81, Σ11 και περικλείει με πράσινη γραμμή την περιοχή που όρίζεται με τα στοιχεία τμήμα 1) (Σ48, Σ1, Σ49), Τμήμα 2) (Σ2, Σ1, Σ2, Σ3, Σ4, Σ5, Σ6, Σ7, Σ16), Τμήμα 3) (Σ1, Σ2, Σ3, Σ4, Σ5, Σ6).

Η απόφαση αυτή με τοπογραφικό σκαρίφημα να δημοσιευθεί στην 'Εφημερίδα της Κυβερνήσεως.

Πάτραι, 7 Φεβρουαρίου 1978

Ο Νομάρχης
ΣΠ. ΤΣΙΡΚΑΣ

ΕΚΘΕΣΗ

'Αναθεωρήσεως όριων οικισμού Περιβάλλας του Δήμου Πατρών που υπάρχει πριν από το έτος 1923.

Οί:

1. Κων/νος 'Αλεξανδρής, Πολιτικός Μηχανικός Δ.Τ.Υ. Ν. 'Αχαΐας,
2. Γεώργιος Καμάρας, Έργοδηγός Δ.Τ.Υ.Ν. 'Αχαΐας,
3. Θεόδωρος Δελέγκος, Τοπογράφος Μηχ/κός του Δήμου Πατρών,

που αποτελούμε την επιτροπή που ερίστηκε από το Νομάρχη 'Αχαΐας με την απόφαση αριθ. Η. 599/25.1.77 για τον καθορισμό τών όριων τών οικισμών Ν. 'Αχαΐας που υπάρχουν πριν από το έτος 1923.

Έχοντας υπόψη:

1. Τις διατάξεις της απόφασεως του Υπουργείου Δημ. Έργων αριθ. Ε. 35400/6.12.75 για τον τρόπο που πρέπει να καθορίζονται τα όρια τών οικισμών που υπάρχουν πριν από το έτος 1923.

2. Το αριθ. 29855/30517/25.6.76 έγγραφο του Δήμου Πατρών.

3. Την πρόσκλησή μας αριθ. Η. 2345/14.3.77 μετά από την οποία έγινε αυτοψία στις 14 Μαρτίου 1977 στην παραπάνω περιοχή προκειμένου να διαπιστώσουμε αν υπάρχουν και άλλες οικοδομές οι οποίες μαζί με εκείνες που βρίσκονται μέσα στα όρια του έγκυρου οικισμού, μπορούν να αποτελέσουν συγκροτημένο οικισμό που είχε αρχίσει να υπάρχει πριν από το 1923.

Σύμφωνα με την απόφαση αριθ. Ε. 35400/1975 του Υπουργείου Δημ. Έργων συντάσσουμε αυτή την έκθεση και αναθεωρούμε τα όρια του οικισμού Περιβάλλας του Δήμου Πατρών, καθορίζοντας αυτά όπως φαίνονται στο διάγραμμα που συνοδεύει την έκθεση, αναφερόμενοι στις οικοδομές που περιλαμβάνονται από την κόκκινη γραμμή και όρίζονται από τα στοιχεία Σ1, Σ2, Σ3... Σ10, Σ11 και Σ14, Σ12, Σ13... Σ81, Σ14.

Πάτραι, 23 Μαρτίου 1977

'Η 'Επιτροπή

- 1) ΚΩΝ/ΝΟΣ ΑΛΕΞΑΝΔΡΗΣ
- 2) ΓΕΩΡΓΙΟΣ ΚΑΜΑΡΑΣ
- 3) ΘΕΟΔ. ΔΕΛΕΓΚΟΣ

ΣΥΜΠΛΗΡΩΜΑΤΙΚΗ ΕΚΘΕΣΗ

Οί:

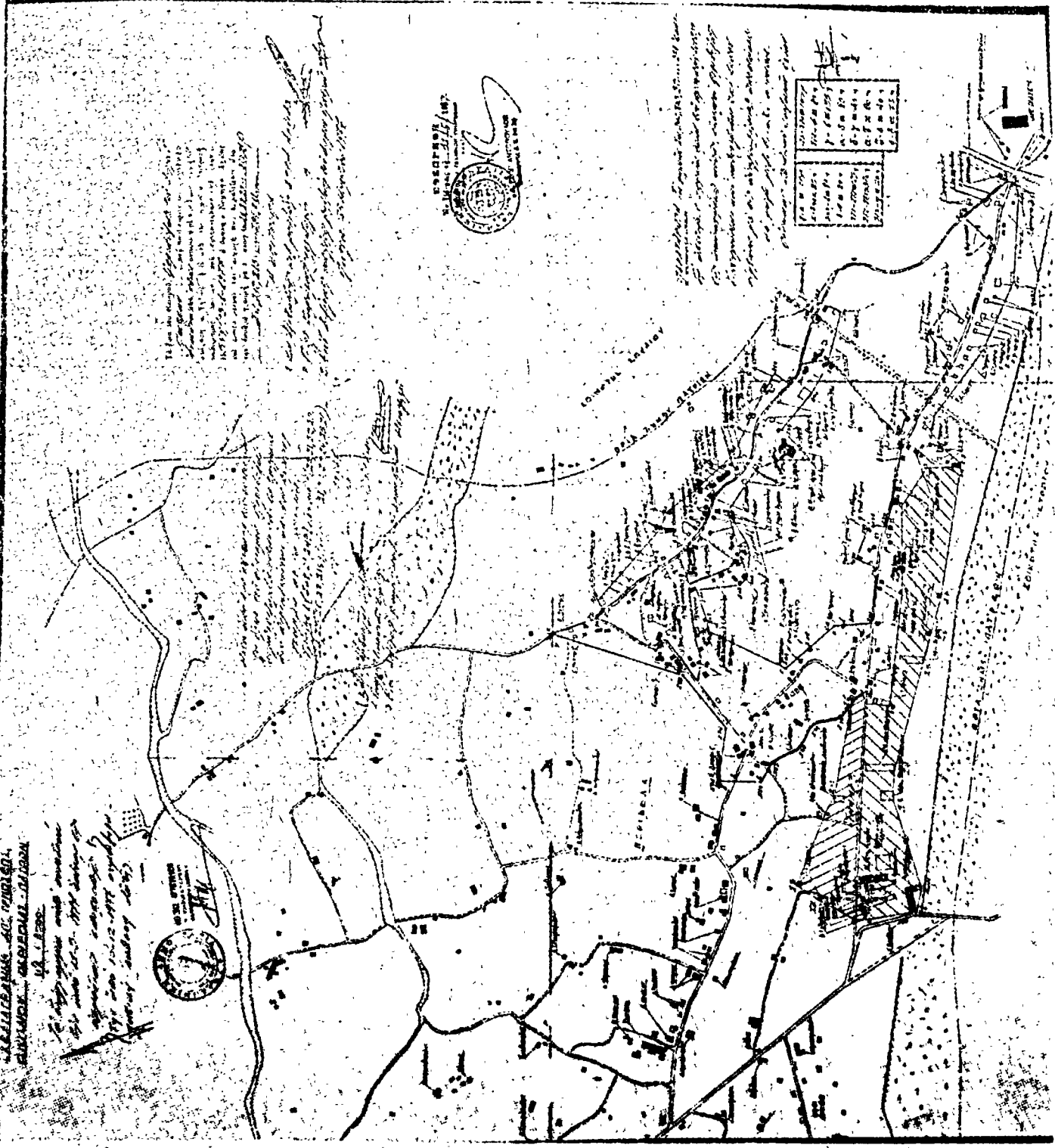
1. Κων. 'Αλεξανδρής, Νομ/κός με 4ο βαθμό στην Δ.Τ.Υ. Ν. 'Αχαΐας,
2. Γεώργιος Καμάρας, Έργοδηγός με 8ο βαθμό στη Δ.Τ.Υ. Ν. 'Αχαΐας,
3. Θεόδ. Δελέγκος, Τοπογράφος Μηχ/κός του Δήμου Πατρών,

που αποτελούμε την επιτροπή για τον καθορισμό τών όριων τών οικισμών του Νομού 'Αχαΐας σύμφωνα με την Η. 599/25.1.77 απόφαση του Νομάρχη, αφού εξέτασαμε τις ενστάσεις, μετά από το έγγραφο του Π.Σ.Δ.Ε. «Τμήμα Νομού 'Αχαΐας της 30.9.1977 Δ.Υ.», καθορίζουμε τα όρια του οικισμού Περιβάλλας του Δήμου Πατρών όπως φαίνονται αυτά στο διάγραμμα που συνοδεύει την έκθεση αυτή αναφερόμενοι και στις οικοδομές που περιλαμβάνονται από την πράσινη γραμμή που όρίζονται από τα στοιχεία: Τμήμα 1) (Σ48, Σ1, Σ49), Τμήμα 2) (Σ2, Σ1, Σ2, Σ3, Σ4, Σ5, Σ6, Σ7, Σ16), Τμήμα 3) (Σ1, Σ2, Σ3, Σ4, Σ5, Σ6).

Πάτραι, 5 Νοεμβρίου 1977

'Η 'Επιτροπή

- 1) ΚΩΝ/ΝΟΣ ΑΛΕΞΑΝΔΡΗΣ
- 2) ΓΕΩΡΓΙΟΣ ΚΑΜΑΡΑΣ
- 3) Μειοψηφεί



Άριθ. 91061/οίκ.

(3)

Περί καθορισμού ορίων οικισμού Νικήτης Ν. Χαλκιδικής
ύφισταμένου πρό του έτους 1923.

Ο ΝΟΜΑΡΧΗΣ ΧΑΛΚΙΔΙΚΗΣ

Έχοντας υπόψη:

1. Τις διατάξεις: α) Του από 17.7.1923 Ν. Δ/τος «περί σχεδίων κωμών και συνοικισμών του Κράτους και οικοδομής αυτών όπως τροποποιήθηκε και ισχύει σήμερα. β) Του από 3.11.1928 Δ/τος «περί σχεδίων των εν ταίς πόλεσι ανεγειραμένων οικοδομών» όπως τροποποιήθηκε μεταγενέστερα. γ) Του από 15.6.1968 Β.Δ. «περί καθορισμού των όρων και περιορισμών δομήσεως των οικοπέδων των κειμένων εντός των ορίων των νομίμως υφισταμένων πρό του έτους 1923 οικισμών των στερουμένων ρυμοτομικού σχεδίου» όπως τροποποιήθηκαν μεταγενέστερα, καθώς και του από 15.6.1977 Π. Δ/τος «περί καθορισμού των όρων και περιορισμών δομήσεως των οικοπέδων, των κειμένων εντός των ορίων των νομίμως υφισταμένων πρό του έτους 1923 οικισμών, των στερουμένων εγκριμένου ρυμοτομικού σχεδίου» (ΦΕΚ 225 Δ'/7.7.1977).

2. Την υπ' αριθ. Ε. 35400/6.12.1975 απόφαση του Υφυπουργού Δημοσίων Έργων «περί του τρόπου καθορισμού ορίων οικισμού πρό του έτους 1923 στερουμένων σχεδίων ρυμοτομίας» ή όποια έχει παραταθή με την υπ' αριθ. 43710/18.12.1976 απόφαση του ίδιου για ένα χρόνο.

3. Την από 17.4.70 έκθεση καθορισμού ορίων τεχνικού υπαλλήλου.

4. Την από 8.3.1977 έκθεση αναθεωρήσεως ορίων οικισμού Νικήτης που συνέταξε ή καθορισθείσα με την υπ' αριθ. 97061/2.11.1976 απόφασή μας επιτροπή με το σχεδιάγραμμα που τη συνοδεύει.

5. Την γνωμοδότηση του Νομαρχιακού Συμβουλίου Δ.Ε. Νομού Χαλκιδικής (πράξη 2 της 41ης συνεδρίας της 2.12.1977), αποφασίζουμε:

Έγκρίνουμε τα όρια του οικισμού Νικήτης υφισταμένου πρό του έτους 1923 ως εξής:

Α' ζώνη: (Κεντρικό Τμήμα Οικισμού), τα οικόπεδα που έχουν πρόσωπο στην οδό Άγ. Νικήτα από τη διασταύρωση με παλαιά έπαρχιακή οδό μέχρι συναντήσεώς της με το προς Βορράν όριο του υπολοίπου Τμήματος του οικισμού.

Β' ζώνη: (Υπόλοιπο τμήμα οικισμού). Από την οικία Στυλιανής Βρασταμινού, Στεργκιανής Καρχιάνη, Τριανταφύλλου Κιαζρέ, Γεωργίου Γιαννακούδη, Γεωργίου Κασσανδρινού, Μαρίας Κανατά, Ίωακείμ Γεωργούδη, Βλαγγέλου Λιάκου, Τριανταφύλλου Παπαϊωάννου, Άθανασίου Προβατάκη, ως Νότιο όριο ορίζεται ή παλαιά έπαρχιακή οδος Μεταμορφώσεως—Νικήτης—Ν. Μαρμαρά, οικία Τριανταφύλλου Παπαττεργίου, Μιχαήλ Μάντσιου, Έλευθερίου Μάντσιου, Τριανταφύλλου Μάντσιου, Νικολάου Κονδυλιάνου, Άθανασίου Σουνά, Κων/νου Κομπούρη, Άσπερίου Κοντού, Δημητρίου Σμαραγδή, Γεωργίου Κρυέλλα, Χριστοδουλιά Χριστοδούλου, Άθανασίου Χατζή, Μαρίας Παπαδημητρίου, Στυλιανού Βρασταμινού.

Η απόφαση αυτή να δημοσιευθεί στην Έφημερίδα της Κυβερνήσεως με το σκαρίφημα των ανωτέρω ορίων που έθεωρήθη από τον Δ/ντή Δ/νσεως Τεχν. Έπληρ. Ν. Χαλκιδικής στις 28.3.1977 αποτελεί τμήμα της αποφάσεως αυτής και συνοδεύει την από 8.3.1977 έκθεση.

Έν Πολυύρω τη 23 Ιανουαρίου 1978

Ο Νομάρχης
ΝΙΚ. ΜΠΑΛΚΙΖΑΣ

ΑΝΑΚΟΙΝΩΣΕΙΣ

(4)

Περί ειδοποίησης γενομένης παρακαταθέσεως αποζημιώσεως λόγω αναγκαστικής προσκυρώσεως οικοπεδικού τμήματος.

Ἡ Στέλλα σύζυγος Θεοδώρου Γεωργαντά, τὸ γένος Εὐσταθίου Στάγκογλου, κάτοικος Κομοτηνῆς, Ἀνδρονίκου 38, κατέθηκεν εἰς τὸ ἐν Κομοτηνῇ Ταμεῖον Παρακαταθηκῶν. Γραφεῖον Παρακαταθηκῶν Κομοτηνῆς, δραχμᾶς ἑκατὸν τριάνοντα ὀκτὼ χιλιάδας ἑνεαεκαστίας εἰκοσι πέντε (148.925) διὰ νόμιμον ἀποζημίωσιν ἀναγκαστικῆς προσκυρώσεως, προελθούσης ἐκ τῆς ὑπ' ἀριθ. 2/1975 πράξεως τακτοποιήσεως καὶ προσκυρώσεως τῆς Ν. Ροδόπης, κυρωθείσης διὰ τῆς ὑπ' ἀριθ. 36169/1975 πράξεως τοῦ Νομάρχου Ροδόπης διὰ τὰ τμήματα 12—13—14—15—12 καὶ 12—15—45—46—51—12 τῆς ὑπ' ἀριθ. 16 ἰδιοκτησίας τῆς Αἰκατερίνης Λιγδιανοῦ προσκυρούμενον καὶ ἀποζημιούμενον ἀντιστοίχως ὑπὸ τῆς ἰδιοκτησίας τῆς Φωτεινῆς Ἀλμπάνη καὶ νῦν ἀγορασθείσης ἐξ ὁλοκλήρου ὑπὸ τῆς καταθέτου Στέλλας συζύγου Θεοδώρου Γεωργαντά, ἔσσει τῆς ὑπ' ἀριθ. 28/1976 ἀποφάσεως τοῦ Μονομελοῦς Πρωτοδικείου Ροδόπης καθοριζούσης τὴν ἀξίαν τῶν ὡς ἄνω οἰκοπεδικῶν τμημάτων εἰς δραχμᾶς 2.500 ἀνὰ τετραγωνικὸν μέτρον.

Τὸ ἐκδοθὲν ὑπ' ἀριθ. 13065/31.12.1977 Γραμματίον συστάσεως Παρακαταθήκης κατέθεσεν εἰς τὸν συμβολαιογράφον Κομοτηνῆς Νικόλαον Παπανικολάου, συνταχθείσης ὑπ' αὐτοῦ τῆς ὑπ' ἀριθ. 39856/19.1.1978 πράξεώς του.

Πρὸς γνῶσιν παντὸς δικαιούχου καὶ διὰ τὰς νομίμους συνεπείας, δημοσιευθῆτω νομίμως ἢ παρούσα διὰ τῆς Ἐφημερίδος τῆς Κυβερνήσεως.

Ἐν Κομοτηνῇ τῇ 10 Φεβρουαρίου 1978

Ὁ Πληρεξούσιος Δικηγόρος
ΑΓΓΕΛΟΣ ΔΟΥΡΟΠΟΥΛΟΣ

(Ἀριθ. τριπλ. ΙΖ' Τμ. Εἰς. Ἀθ. 16337/16.2.78)

(5)

Περί ειδοποίησης γενομένης παρακαταθέσεως ἀποζημιώσεως λόγω ἀναγκαστικῆς προσκυρώσεως οἰκοπεδικῶν τμημάτων.

Ἡ Στέλλα σύζυγος Θεοδώρου Γεωργαντά, τὸ γένος Εὐσταθίου Στάγκογλου, κάτοικος Κομοτηνῆς, Ἀνδρονίκου 38, κατέθηκεν εἰς τὸ ἐν Κομοτηνῇ Ταμεῖον Παρακαταθηκῶν. Γραφεῖον Παρακαταθηκῶν Κομοτηνῆς, δραχμᾶς τριάνοντα ἑξ χιλιάδας ἑξαεκαστίας πενήντα (36.650) διὰ νόμιμον ἀποζημίωσιν ἀναγκαστικῆς προσκυρώσεως προελθούσης ἐκ τῆς ὑπ' ἀριθ. 2/1975 Πράξεως Τακτοποιήσεως καὶ Προσκυρώσεως τῆς Ν. Ροδόπης, κυρωθείσης διὰ τῆς ὑπ' ἀριθ. 36169/1975 πράξεως τοῦ Νομάρχου Ροδόπης διὰ τὰ 1/2 τῶν ὑπὸ τὰ στοιχεῖ α) 52—53—54—47—52 καὶ β) 46—47—52—51—46 τμημάτων τῆς ὑπ' ἀριθ. 18 ἰδιοκτησίας τῆς Ἀλεξάνδρας Κιπζάλα, ἀποζημιούμενα ὑπὸ τῆς ἰδιοκτησίας τῆς Φωτεινῆς Ἀλμπάνη καὶ νῦν ἀγορασθείσης ἐξ ὁλοκλήρου ὑπὸ τῆς καταθέτου Στέλλας συζύγου Θεοδώρου Γεωργαντά, ἔσσει τῆς ὑπ' ἀριθ. 28/1976 ἀποφάσεως τοῦ Μονομελοῦς Πρωτοδικείου Ροδόπης, καθοριζούσης τὴν ἀξίαν τῶν ὡς ἄνω οἰκοπεδικῶν τμημάτων εἰς δραχμᾶς 2.500 ἀνὰ μέτρον τετραγωνικόν.

Τὸ ἐκδοθὲν ὑπ' ἀριθ. 13064/31.12.1977 Γραμματίον συστάσεως παρακαταθήκης κατέθεσεν εἰς τὸν συμβολαιογράφον Κομοτηνῆς Νικόλαον Παπανικολάου, συνταχθείσης ὑπ' αὐτοῦ τῆς ὑπ' ἀριθ. 39857/19.1.1978 πράξεώς του.

Πρὸς γνῶσιν παντὸς δικαιούχου καὶ διὰ τὰς νομίμους συνεπείας, δημοσιευθῆτω νομίμως ἢ παρούσα διὰ τῆς Ἐφημερίδος τῆς Κυβερνήσεως.

Ἐν Κομοτηνῇ τῇ 10 Φεβρουαρίου 1978

Ὁ Πληρεξούσιος Δικηγόρος
ΑΓΓΕΛΟΣ ΔΟΥΡΟΠΟΥΛΟΣ

(Ἀριθ. τριπλ. ΙΖ' Τμ. Εἰς. Ἀθ. 16335/16.2.78)

(6)

Περί ειδοποίησης γενομένης παρακαταθέσεως ἀποζημιώσεως λόγω ἀναγκαστικῆς προσκυρώσεως οἰκοπεδικῶν τμημάτων.

Ἡ Στέλλα σύζυγος Θεοδώρου Γεωργαντά, τὸ γένος Εὐσταθίου Στάγκογλου, κάτοικος Κομοτηνῆς Ἀνδρονίκου 38 κατέθηκεν εἰς τὸ ἐν Κομοτηνῇ Ταμεῖον Παρακαταθηκῶν. Γραφεῖον Παρακαταθηκῶν Κομοτηνῆς, δραχμᾶς τριάνοντα τέσσαρας χιλιάδας ἑκατὸν ἑξομῆκοντα πέντε (34.175) διὰ νόμιμον ἀποζημίωσιν ἀναγκαστικῆς προσκυρώσεως προελθούσης ἐκ τῆς ὑπ' ἀριθ. 2/1975 πράξεως τακτοποιήσεως καὶ προσκυρώσεως τῆς Ν. Ροδόπης, κυρωθείσης διὰ τῆς ὑπ' ἀριθ. 36169/1975 πράξεως τοῦ Νομάρχου Ροδόπης διὰ τὰ τμήματα 14—15—16—17—14 καὶ 15—16—44—45—15 τῆς ὑπ' ἀριθ. 15 ἰδιοκτησίας τῆς Εὐτυχίας Ἀδάμ προσκυρούμενον καὶ ἀποζημιούμενον ἀντιστοίχως ὑπὸ τῆς ἰδιοκτησίας τῆς Φωτεινῆς Ἀλμπάνη καὶ νῦν ἀγορασθείσης ἐξ ὁλοκλήρου ὑπὸ τῆς καταθέτου Στέλλας συζύγου Θεοδώρου Γεωργαντά, ἔσσει τῆς ὑπ' ἀριθ. 28/1976 ἀποφάσεως τοῦ Μονομελοῦς Πρωτοδικείου Ροδόπης καθοριζούσης τὴν ἀξίαν τῶν ὡς ἄνω οἰκοπεδικῶν τμημάτων εἰς δραχμᾶς 2.500 ἀνὰ μέτρον τετραγωνικόν.

Τὸ ἐκδοθὲν ὑπ' ἀριθ. 13062/31.12.1977 γραμματίον συστάσεως Παρακαταθήκης, κατέθεσεν εἰς τὸν συμβολαιογράφον Κομοτηνῆς Νικόλαον Παπανικολάου, συνταχθείσης ὑπ' αὐτοῦ τῆς ὑπ' ἀριθ. 39858/19.1.1978 πράξεώς του.

Πρὸς γνῶσιν παντὸς δικαιούχου καὶ διὰ τὰς νομίμους συνεπείας, δημοσιευθῆτω νομίμως ἢ παρούσα διὰ τῆς Ἐφημερίδος τῆς Κυβερνήσεως.

Ἐν Κομοτηνῇ τῇ 10 Φεβρουαρίου 1978

Ὁ Πληρεξούσιος Δικηγόρος
ΑΓΓΕΛΟΣ ΔΟΥΡΟΠΟΥΛΟΣ

(Ἀριθ. τριπλ. ΙΖ' Τμ. Εἰσπρ. Ἀθ. 163436/16.2.1978)

(7)

Περί ειδοποίησης γενομένης παρακαταθέσεως ἀποζημιώσεως λόγω ἀναγκαστικῆς προσκυρώσεως οἰκοπεδικῶν τμημάτων.

Ἡ Στέλλα σύζυγος Θεοδώρου Γεωργαντά, τὸ γένος Εὐσταθίου Στάγκογλου, κάτοικος Κομοτηνῆς Ἀνδρονίκου 38, κατέθηκεν εἰς τὸ ἐν Κομοτηνῇ Ταμεῖον Παρακαταθηκῶν. Γραφεῖον Παρακαταθηκῶν Κομοτηνῆς, δραχμᾶς ἑκατὸν ἑνενηκοντα τρεῖς χιλιάδας πενταεκαστίας (193.500) διὰ νόμιμον ἀποζημίωσιν ἀναγκαστικῆς προσκυρώσεως προελθούσης ἐκ τῆς ὑπ' ἀριθ. 2/1975 πράξεως τακτοποιήσεως καὶ προσκυρώσεως τοῦ Ν. Ροδόπης διὰ τὸ τμήμα 10—11—12—13—14—17—18—10 τῆς ἰδιοκτησίας τοῦ Δήμου Κομοτηνῶν, προσκυρούμενης εἰς τὴν ἰδιοκτησίαν τῆς Φωτεινῆς Ἀλμπάνη καὶ νῦν ἀγορασθείσης ἐξ ὁλοκλήρου ὑπὸ τῆς καταθέτου Στέλλας συζύγου Θεοδώρου Γεωργαντά, ἔσσει τῆς ὑπ' ἀριθ. 28/1976 ἀποφάσεως τοῦ Μονομελοῦς Πρωτοδικείου Ροδόπης καθοριζούσης τὴν ἀξίαν τοῦ ὡς ἄνω οἰκοπεδικῶν τμημάτων εἰς δραχμᾶς 2.500 ἀνὰ μέτρον τετραγωνικόν.

Τὸ ἐκδοθὲν ὑπ' ἀριθ. 130/31.12.1977 γραμματίον συστάσεως Παρακαταθήκης, κατέθεσεν εἰς τὸν συμβολαιογράφον Κομοτηνῆς Νικόλαον Παπανικολάου, συνταχθείσης ὑπ' αὐτοῦ τῆς ὑπ' ἀριθ. 39859/19.1.1978 πράξεώς του.

Πρὸς γνῶσιν παντὸς δικαιούχου καὶ διὰ τὰς νομίμους συνεπείας, δημοσιευθῆτω νομίμως ἢ παρούσα διὰ τῆς Ἐφημερίδος τῆς Κυβερνήσεως.

Ἐν Κομοτηνῇ τῇ 10 Φεβρουαρίου 1978

Ὁ Πληρεξούσιος Δικηγόρος
ΑΓΓΕΛΟΣ ΔΟΥΡΟΠΟΥΛΟΣ

(Ἀριθ. τριπλ. ΙΖ' Τμ. Εἰς. Ἀθ. 16334/16.2.78).