

ΕΦΗΜΕΡΙΣ ΤΗΣ ΚΥΒΕΡΝΗΣΕΩΣ

ΤΗΣ ΕΛΛΗΝΙΚΗΣ ΔΗΜΟΚΡΑΤΙΑΣ

ΕΝ ΑΘΗΝΑΙΣ
ΤΗ 28 ΦΕΒΡΟΥΑΡΙΟΥ 1979

ΤΕΥΧΟΣ ΤΕΤΑΡΤΟΝ

ΑΡΙΘΜΟΣ ΦΥΛΛΟΥ
127

ΠΕΡΙΕΧΟΜΕΝΑ

ΑΠΑΛΛΟΤΡΙΩΣΕΙΣ

ΑΠΟΦΑΣΕΙΣ

Περί κηρύξεως ως αναδασωτέων ιδιωτικών δασικών εκτάσεων περιφέρειας Δασαρχείου Μεγάρων και Αιγιάλεω. . . 1

ΠΟΛΕΟΔΟΜΙΑ

ΔΙΑΤΑΓΜΑΤΑ

Περί τροποποίησης και επέκτασης του ρυμοτομικού σχεδίου Πατρών και καθορισμού τών όρων και περιορισμών δομήσεως τών οικοπέδων αυτού. 2

ΑΠΑΛΛΟΤΡΙΩΣΕΙΣ

ΑΠΟΦΑΣΕΙΣ

Αριθ. 1496 (1)

Περί κηρύξεως ως αναδασωτέων ιδιωτικών δασικών εκτάσεων περιφέρειας Δασαρχείου Μεγάρων και Αιγιάλεω.

Ο ΝΟΜΑΡΧΗΣ ΑΤΤΙΚΗΣ

ΔΙΑΜΕΡΙΣΜΑ ΑΤΤΙΚΗΣ ΑΤΤΙΚΗΣ

Έχοντας υπόψη:

1. Τις διατάξεις τών άρθρων 24 και 117 του Συντάγματος.

2. Τις διατάξεις τών άρθρων 188 και 191 του Ν.Δ. 86/1969 (περί Δασικού Κώδικος).

3. Την από 10.1.79 ύμφονη γνωμοδότηση της Φιλοδασικής Επιτροπής Δυτ. Αττικής, και

4. Την ανάγκη προστασίας και διατηρήσεως δασών και δασικών εκτάσεων και την επάνδρωση τών καταστραφέντων δασών εκ τών πυρκαϊών και έκχερσώσεων για λόγους προστατευτικούς, υγιεινούς, τουριστικούς κλπ., αποφασίζουμε:

Κηρύσσουμε ως αναδασωτέες τις ιδιωτικές δασικές εκτάσεις που καταστράφηκαν από πυρκαϊές και έκχερσώσεις, ως κατωτέρω:

Α'. Την ιδιωτική δασική έκταση 350 στρεμ. στη θέση

«Λουτρόπυργος» ή «Τρικέρια» περιοχής Δήμου Μεγάρων του Δασαρχείου Μεγάρων, που καταστράφηκε από πυρκαϊά τον Ιούλιο 1978 και συνορεύει από όλες τις πλευρές με δάσος Παναγιώτη Γ. Σχινιά, εκτός της Νοτίας όπου συνορεύει με άγρους αγνώστων, εμφανίζεται δε στο συνημμένο αριθ. 1 σχεδιάγραμμα της περιοχής, που έχει κλίμακα 1:20.000.

Β'. Την ιδιωτική δασική έκταση (4) στρεμ. στη θέση «Ζιάχουλη» περιφέρειας Δήμου Μεγάρων του Δασαρχείου Μεγάρων, που καταστράφηκε από πυρκαϊά τον Οκτώβρη 1978 και συνορεύει από όλες τις πλευρές με καλλιεργούμενες εκτάσεις εκτός από τη δυτική πλευρά, που ορίζεται μερικώς και με δάσος, εμφανίζεται δε στο συνημμένο αριθ. 2 διάγραμμα της περιοχής που έχει κλίμακα 1:20.000.

Γ'. Την ιδιωτική δασική έκταση 6,4 στρεμ. στη θέση «Βένιζο» περιφέρειας Δήμου Βιλλίων του Δασαρχείου Μεγάρων, που έκχερσώθηκε παράνομα από τον Κων/νο Βαρελά και συνορεύει Ανατ. με αγρό και δάσος ίδιου Βορ. με δάσος ίδιου, Δυτ. με αγρό και δάσος Βασιλείου Τζεμπελικού και Νοτ. με δάσος Γεωργακαράκου και ρέμα, εμφανίζεται δε στο συνημμένο αριθ. 3 διάγραμμα της περιοχής που έχει κλίμακα 1:100.

Δ'. Την ιδιωτική δασική έκταση 1,560 στρεμ. στη θέση «Νεράκι» περιφέρειας Δήμου Μεγάρων του Δασαρχείου Μεγάρων, που έκχερσώθηκε παράνομα από το Στέφανο Μπονέλη και συνορεύει από όλες τις πλευρές με δασική έκταση, εμφανίζεται δε στο συνημμένο αριθ. 4 διάγραμμα της περιοχής που έχει κλίμακα 1:100.

Ε'. Την ιδιωτική δασική έκταση 130 στρεμ. στη θέση «Λίστι ή Πόρτο—Γερμενό» περιφέρειας Δήμου Βιλλίων του Δασαρχείου Αιγιάλεω, που καταστράφηκε από πυρκαϊά το Νοέμβριο 1978 και συνορεύει από όλες τις πλευρές με δάσος χαλεπίου πεύκης, εμφανίζεται δε στο συνημμένο αριθ. 5 διάγραμμα της περιοχής που έχει κλίμακα 1:20.000.

Η απόφαση αυτή να δημοσιευθεί στην Εφημερίδα της Κυβερνήσεως μαζί με τα σχετικά διαγράμματα που τη συνοδεύουν.

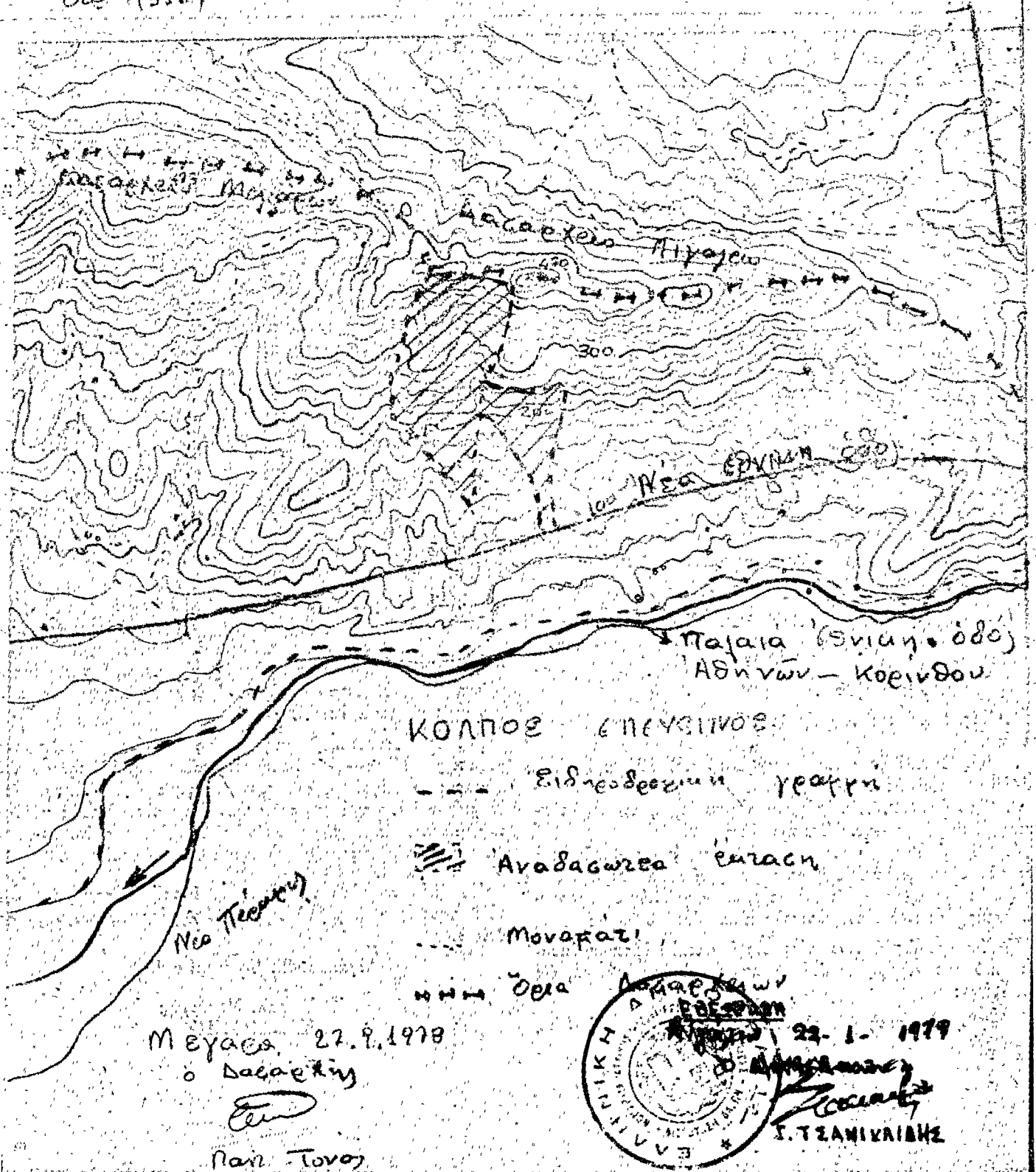
Αιγιάλεω, 22 Ιανουαρίου 1979

Ο Αναπλ. Νομάρχης
Κ. ΔΑΒΑΚΗΣ

Δίπλη Δαδών Διαφ. 4
κλίμα 1.2000

Αδριατική λαβή Ανατολικά
ομιθ. 2000 α. Πουρναράκη
Αθήνα: ομιθ. 1496-1579 α. Πουρναράκη

Επε (3500)



ΚΑΠΟΔΕΙ. Β

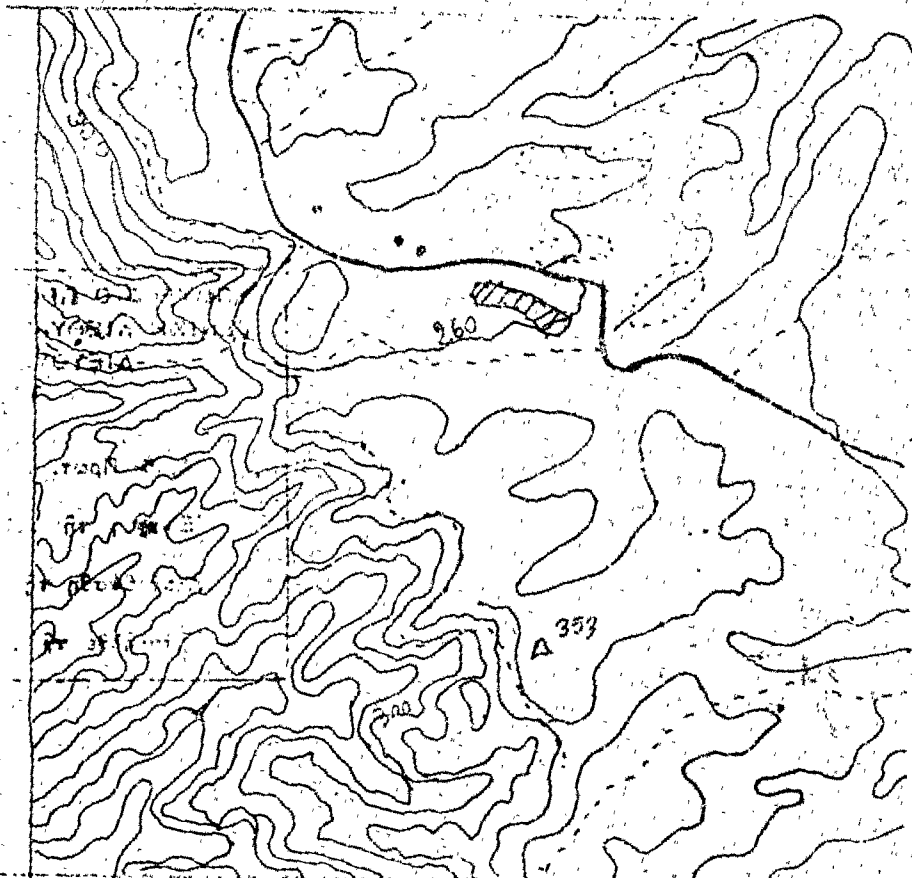
Ν: 9

Απόσπασμα Χάρτου κλίμακας 1:20.000

Επιστολάσσεια επί του ΕΛ.96/1929 Διοικήσεως

Ανατ. Πλευράς της Αρτικής Πελοποννήσου
~~εγγράφου 200 Δασαρχείου Μεγάρων~~


Δ.Θ. Ζώνη - περιλήψεις επί του Μελίτου -



ΕΘΕΣΡΗΘΗ

Είνδλκω 22-1-29

Ε. Αλκίης Διοίκων



Υπόμνημα

▨ Αναδάσωση επί του Ε.96 (4)

— Δρόμος Μεγάρων - Άλεποχωρίου

Μεγάρα 8.11.1928
Ο. Σουζατζή (Δασολόγος)

Παργαλή Τόνα

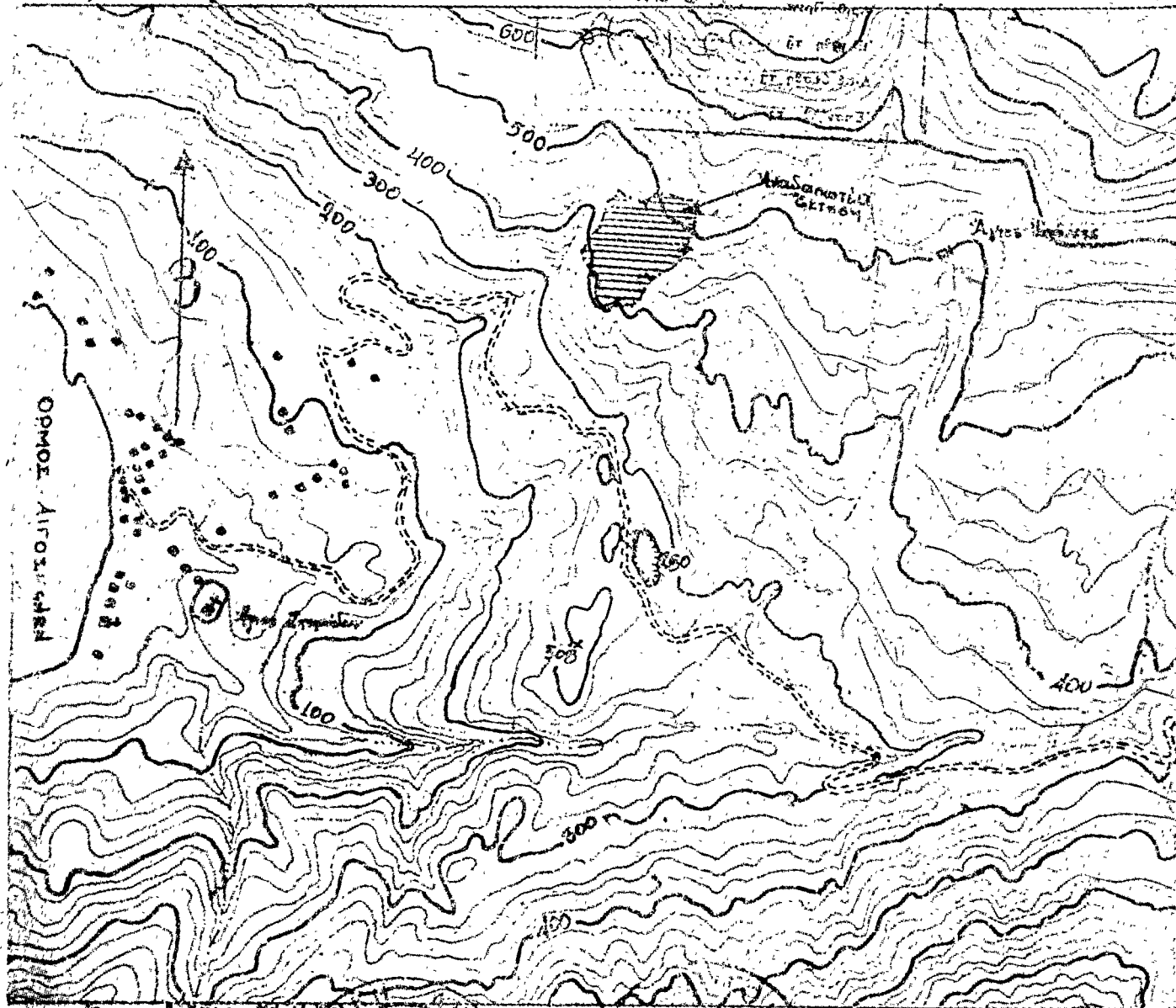
ΝΟΜΑΡΧΙΑ ΔΙΤΥΧΗ-ΔΙΜΑ Α. ΑΤΤΙΚΗΣ

ΔΙΕΥΘΥΝΣΗ ΔΑΣΩΝ

Μερίσματα χαρτών ορεινοσπορίων & υδροσπορίων της Επαρχίας Διτύχης-Δίμα Α. Αττικής.

Μερίσματα 1496/1499 υδροσπορίων ορεινοσπορίων Δ. Αττικής ΑΜΦΙΑΤ

Εμβαδόν 150 στρ. - Κλίμακας 1:20.000



Κατάσταση
 Δ. Διεύθυνση Δασών
 Α. Αττικής



ΠΟΛΕΟΔΟΜΙΑ

ΔΙΑΤΑΓΜΑΤΑ

(2)

Περὶ τροποποιήσεως καὶ ἐπεκτάσεως τοῦ ρυμοτομικοῦ σχεδίου Πατρῶν καὶ καθορισμοῦ τῶν ὄρων καὶ περιορισμῶν δομήσεως τῶν οἰκοπέδων αὐτοῦ.

Ο ΠΡΟΕΔΡΟΣ
ΤΗΣ ΕΛΛΗΝΙΚΗΣ ΔΗΜΟΚΡΑΤΙΑΣ

Ἐχοντες ὑπ' ὄψει τὰς διατάξεις τοῦ ἀπὸ 17 Ἰουλίου 1923 Ν. Δ/τος «περὶ σχεδίων πόλεων κ.λπ.», ὡς μεταγενεστέρως ἐτροποποιήθησαν καὶ συνεπληρώθησαν καὶ εἰδικώτερον τῶν ἀρθρῶν 3,9 καὶ 70 αὐτοῦ, τοῦ Ν.Δ. 8/1973 «περὶ Γ.Ο.Κ.», ὡς ἐτροποποιήθη διὰ τοῦ Ν.Δ. 205/1974 (Φ.Ε.Κ. 373/Α) καὶ εἰδικώτερον τῶν ἀρθρῶν 16 (παρ. 1), 17 (παρ. 1,) 21 (παρ. 1 καὶ 3), 22,33 (παρ. 1), 34 (παρ. 1) καὶ 35 (παρ. 5β) αὐτοῦ καὶ ἰδόντες τὰς ὑπ' ἀριθμ. 424/1977, 572/1977, 618/1977 καὶ 734/1977 πράξεις τοῦ Δημοτικοῦ Συμβουλίου Πατρῶν, τὰς ὑπ' ἀριθμ. 455/1977 καὶ 461/1978 γνωμοδοτήσεις τοῦ Συμβουλίου Δημοσίων Ἔργων (Τμήμα Μελετῶν), ὡς καὶ τὴν ὑπ' ἀριθμ. 1031/1978 γνωμοδοτήσει τοῦ Συμβουλίου τῆς Ἐπικρατείας, προτάσει τοῦ ἐπὶ τῶν Δημοσίων Ἔργων Ὑπουργοῦ ἀπεφασίσαμεν :

Ἄρθρον 1.

Ἐγκρίνεται ἡ τροποποίησις καὶ ἡ ἐπέκτασις τοῦ ρυμοτομικοῦ σχεδίου Πατρῶν, εἰς τὴν περιοχὴν τὴν κειμένην παρὰ τὴν βορείαν πλευρὰν τῆς πόλεως, ὡς ἐμφαίνεται εἰς τὰ ὑπὸ τοῦ Γενικοῦ Διευθυντοῦ Οἰκισμοῦ τεθεωρημένα διὰ τῆς ὑπ' ἀριθμ. Γ. 34320/1978 πράξεως αὐτοῦ εἴκοσι τρία (23) σχετικά πρωτότυπα διαγράμματα ὑπὸ κλίμακα 1 : 500 τῶν ὁποίων συνοπτικὰ ἀντίτυπα δημοσιεύονται μετὰ τοῦ παρόντος.

Ἄρθρον 2.

Κατὰ τὸ πρόσωπον τῶν οἰκοπέδων, ὠκοδομημένων ἢ μὴ, τῶν κειμένων ἐντὸς τῆς εἰς τὸ ἄρθρον 1 τοῦ παρόντος καθοριζομένης περιοχῆς, ἐπιβάλλεται προκῆπιον πλάτους τεσσάρων καὶ ἡμίσεος (4,50) μέτρων, ὡς ἐμφαίνεται εἰς τὰ ἐν ἄρθρῳ 1 τοῦ παρόντος μνημονευόμενα διαγράμματα.

Ἄρθρον 3.

Τὰ ελάχιστα ὄρια ἐμβαδοῦ καὶ διαστάσεων ὡς καὶ οἱ λοιποὶ ὄροι καὶ περιορισμοὶ δομήσεως τῆς διὰ τοῦ ἀρθροῦ 1 τοῦ παρόντος τροποποιουμένης καὶ ἐπεκτεινομένης περιοχῆς καθορίζονται κατὰ τομεῖς Α καὶ Β ἐμφαινόμενοι εἰς τὰ διὰ τοῦ αὐτοῦ ἀρθροῦ 1 τοῦ παρόντος μνημονευόμενα διαγράμματα, ὡς ἀκολουθῶς :

Α) Τομεὺς Α'

1. Οἰκοδομικὸν σύστημα τὸ συνεχές.
2. Ἐλάχιστον πρόσωπον δέκα τρία (13) μέτρα.

Ἐλάχιστον βάθος δέκα ἕξ (16) μέτρα.

Ἐλάχιστον ἐμβαδὸν τριακόσια (300) τετρ. μέτρα.

3. Κατὰ παρέκκλισιν ἀπὸ τῆς προηγουμένης παραγράφου θεωροῦνται ἄρτια καὶ οἰκοδομήσιμα τὰ οἰκόπεδα ἅτινα κατὰ τὴν δημοσίευσιν τοῦ παρόντος δὲν ἔχουν μὲν τὰ κατὰ τὰ ἄνω καθοριζόμενα ελάχιστα ὄρια, πλὴν ὅμως ταῦτα ἔχουν :

Ἐλάχιστον πρόσωπον δέκα (10) μέτρα.

Ἐλάχιστον βάθος δέκα πέντε (15) μέτρα

Ἐλάχιστον ἐμβαδὸν διακόσια (200) τετρ. μέτρα.

4. Μέγιστον ποσοστὸν καλύψεως πενήτηντα ἐπὶ τοῖς ἑκατὸν (50 %) τῆς ἐπιφανείας τοῦ οἰκοπέδου.

5. Μέγιστος ἐπιτρεπόμενος ἀριθμὸς ὀρόφων τῶν κτιρίων δύο (2) μὲ μέγιστον ὕψος αὐτῶν κατὰ Γ.Ο.Κ.

6. Εἰς περίπτωσιν κατασκευῆς στέγης τὸ κατὰ τὴν προηγουμένην παράγραφον ὕψος προσαυξάνεται κατὰ ἓνα καὶ ἡμισυ (1,50) μ.

7. Συντελεστὴς δομήσεως (0,80).

Β) Τομεὺς Β

1. Οἰκοδομικὸν σύστημα τὸ πανταχόθεν ἐλεύθερον.

2. Ἐλάχιστον πρόσωπον δέκα ἕξ (16) μέτρα

Ἐλάχιστον βάθος εἴκοσι ἕξ (26) μέτρα.

Ἐλάχιστον ἐμβαδὸν πεντακόσια (500) τετρ. μέτρα.

3. Κατὰ παρέκκλισιν ἀπὸ τῆς προηγουμένης παραγράφου θεωροῦνται ἄρτια καὶ οἰκοδομήσιμα τὰ οἰκόπεδα ἅτινα κατὰ τὴν δημοσίευσιν τοῦ παρόντος δὲν ἔχουν μὲν τὰ κατὰ τὰ ἄνω καθοριζόμενα ελάχιστα ὄρια πλὴν ὅμως ταῦτα ἔχουν :

Ἐλάχιστον πρόσωπον δέκα πέντε (15) μέτρα

Ἐλάχιστον βάθος εἴκοσι πέντε (25) μέτρα.

Ἐλάχιστον ἐμβαδὸν τετρακόσια (400) τετρ. μέτρα.

4. Μέγιστον ποσοστὸν καλύψεως τεσσαράκοντα ἐπὶ τοῖς ἑκατὸν (40 %) τῆς ἐπιφανείας τοῦ οἰκοπέδου.

5. Μέγιστος ἐπιτρεπόμενος ἀριθμὸς ὀρόφων δύο (2) μὲ μέγιστον ὕψος ὀκτώ (8) μέτρα.

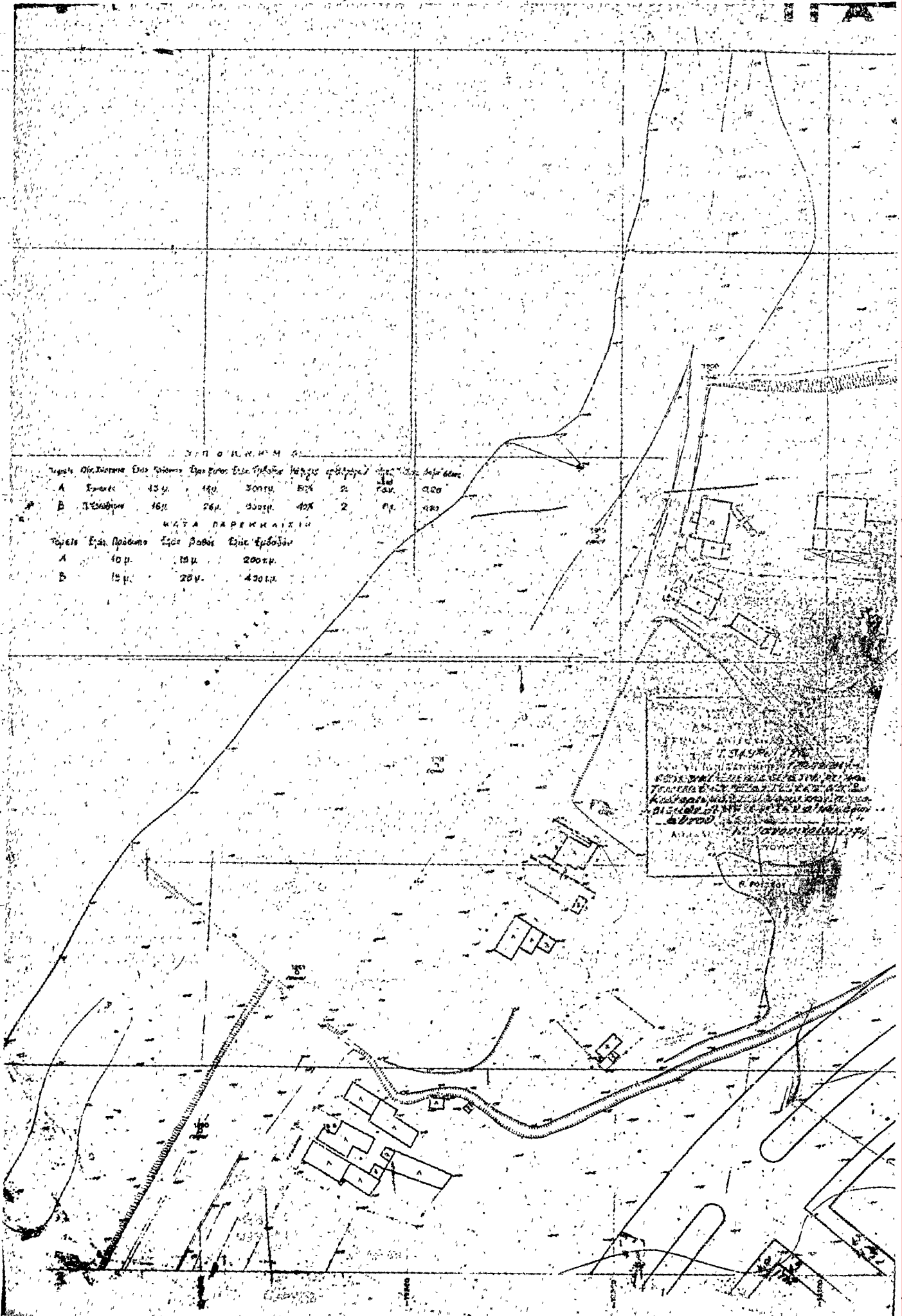
6. Εἰς περίπτωσιν κατασκευῆς στέγης τὸ κατὰ τὴν προηγουμένην παράγρ. ὕψος προσαυξάνεται κατὰ ἓν καὶ ἡμισυ (1,50) μ.

7. Συντελεστὴς δομήσεως ὀκτὼ δέκατα (0,80).

Εἰς τὸν αὐτὸν ἐπὶ τῶν Δημοσίων Ἔργων Ὑπουργόν, ἀνατίθεμεν τὴν δημοσίευσιν καὶ ἐκτέλεσιν τοῦ παρόντος Διατάγματος.

Ἐν Ἀθήναις τῇ 17 Ἰανουαρίου 1979

Ο ΠΡΟΕΔΡΟΣ ΤΗΣ ΔΗΜΟΚΡΑΤΙΑΣ
ΚΩΝΣΤΑΝΤΙΝΟΣ Δ. ΤΣΑΤΣΟΣΟ ΥΠΟΥΡΓΟΣ ΔΗΜΟΣΙΩΝ ἜΡΓΩΝ
ΝΙΚΟΛΑΟΣ ΖΑΡΝΤΙΝΙΔΗΣ



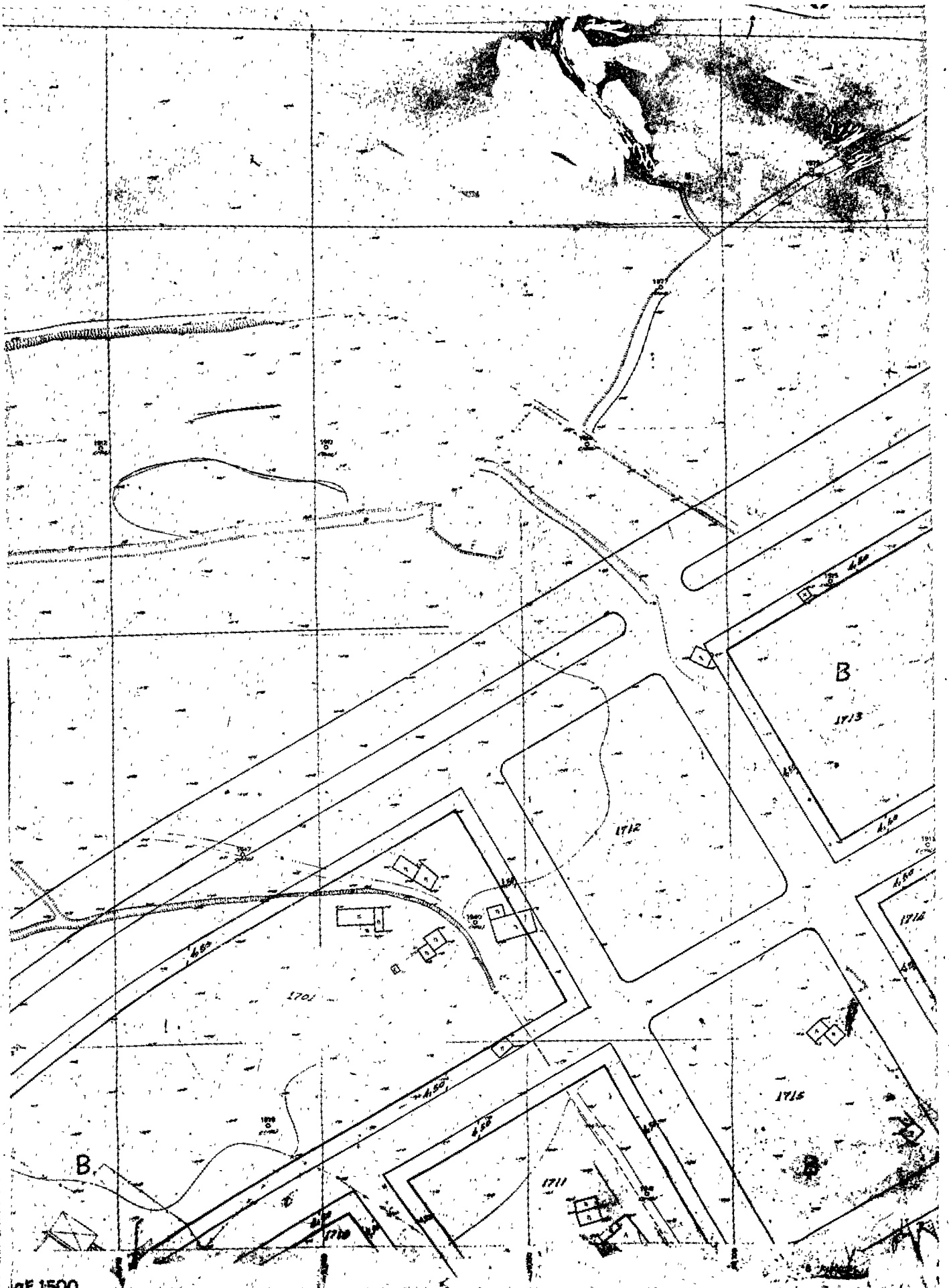
ΣΥΝΟΛΟ ΠΛΑΝΟΥ

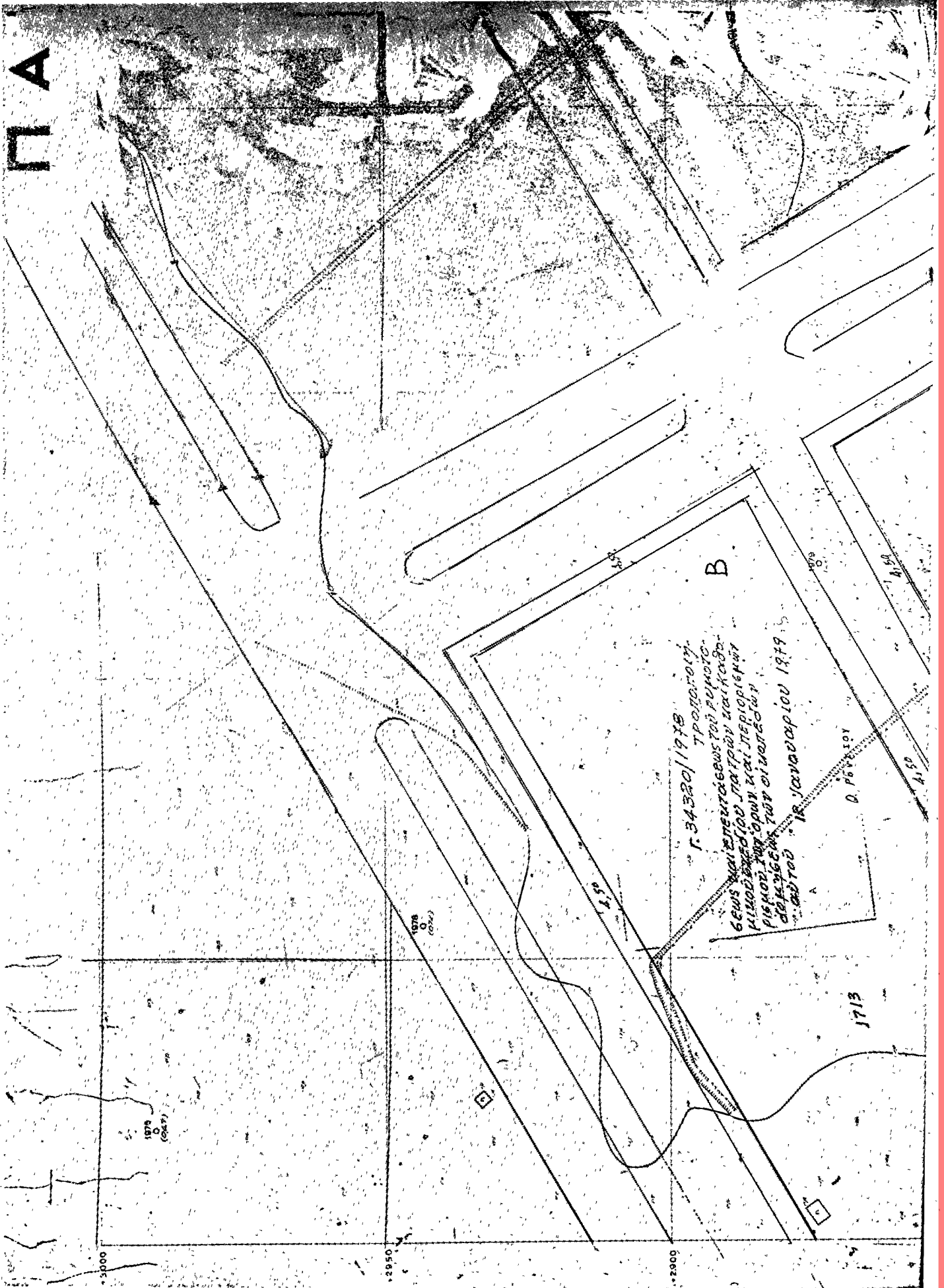
Κατάσταση	Επιφάνεια	Επιφάνεια	Επιφάνεια	Επιφάνεια	Επιφάνεια	Επιφάνεια
Α	Επιφάνεια	15 μ.	15 μ.	300 μ.	8%	2
Β	Επιφάνεια	16 μ.	26 μ.	300 μ.	40%	2

Κατάσταση	Επιφάνεια	Επιφάνεια	Επιφάνεια
Α	10 μ.	10 μ.	200 μ.
Β	15 μ.	25 μ.	400 μ.

ΜΕΤΑ ΠΑΡΕΚΚΛΙΣΗ

ΕΠΙΣΗΜΑΝΣΕΙΣ ΚΑΙ ΣΗΜΕΙΑ
 ΗΜΕΡΑΣ ΤΗΣ ΚΑΤΑΣΤΑΣΗΣ ΤΗΣ
 ΕΠΙΣΗΜΑΝΣΗΣ ΤΗΣ ΕΠΙΣΗΜΑΝΣΗΣ ΤΗΣ
 ΕΠΙΣΗΜΑΝΣΗΣ ΤΗΣ ΕΠΙΣΗΜΑΝΣΗΣ ΤΗΣ
 ΕΠΙΣΗΜΑΝΣΗΣ ΤΗΣ ΕΠΙΣΗΜΑΝΣΗΣ ΤΗΣ
 ΕΠΙΣΗΜΑΝΣΗΣ ΤΗΣ ΕΠΙΣΗΜΑΝΣΗΣ ΤΗΣ
 ΕΠΙΣΗΜΑΝΣΗΣ ΤΗΣ ΕΠΙΣΗΜΑΝΣΗΣ ΤΗΣ





ΠΑ

B

Γ. 34320/1978
 Τροποποιητική
 και επεξεργασία του Συμβολίου
 Κτηματολογίου, πατρώων και κληρονομικών,
 των οποίων και περιλαμβάνεται
 η έκταση των ειματάρων
 αυτού 18 Ιανουαρίου 1979

1879
Ο.
(04/79)

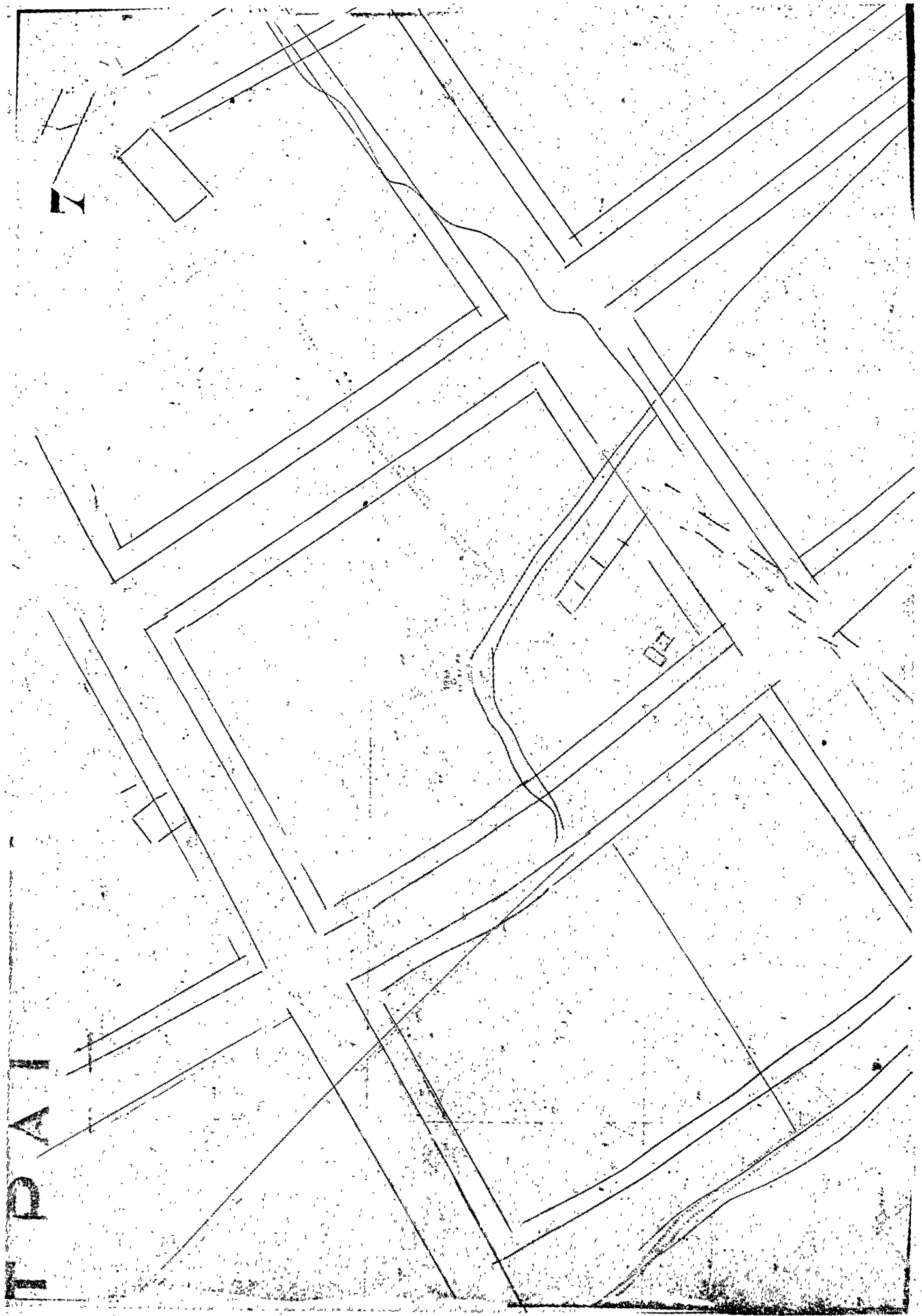
1978
Ο.
(04/78)


1713

3000

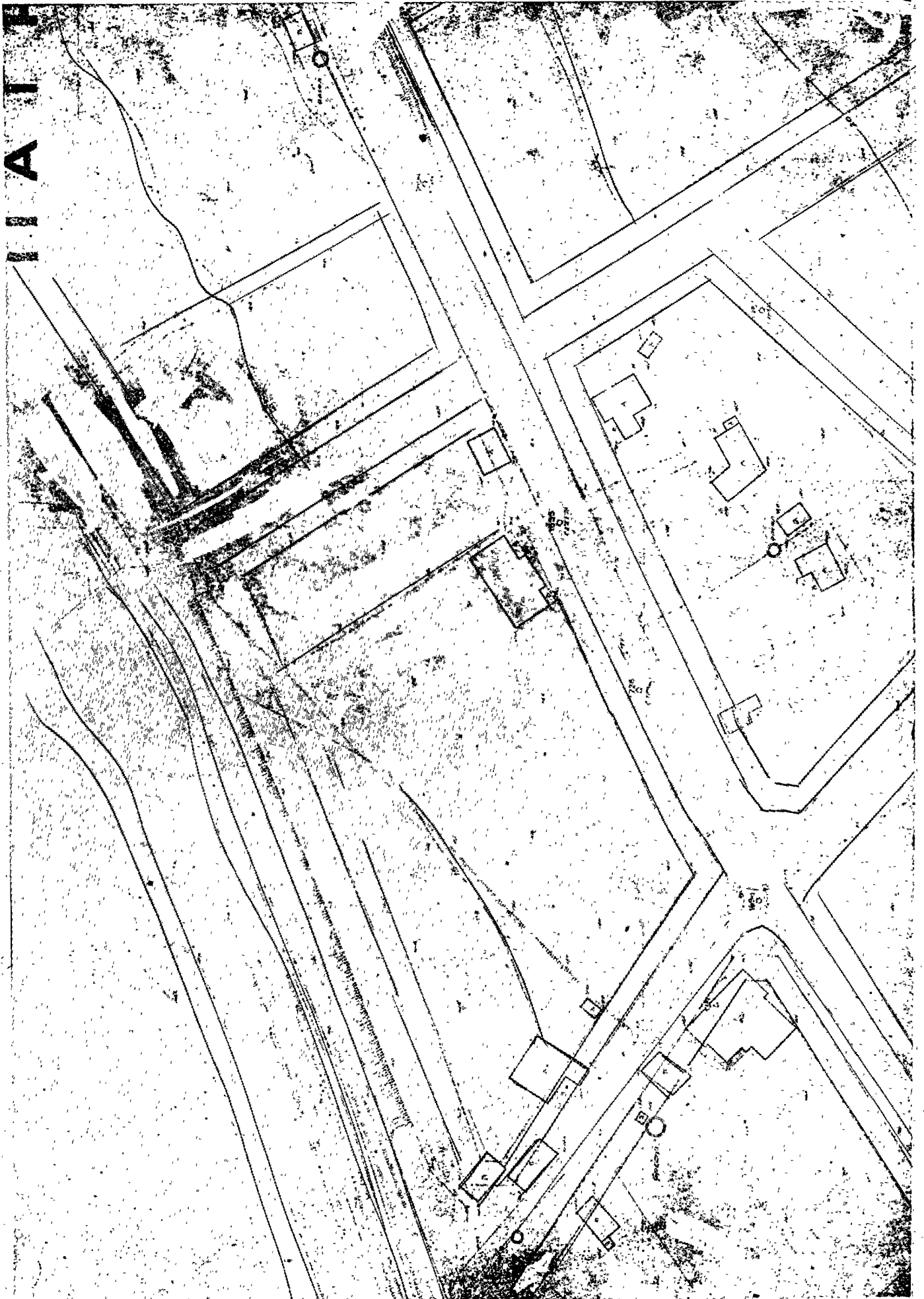
2950

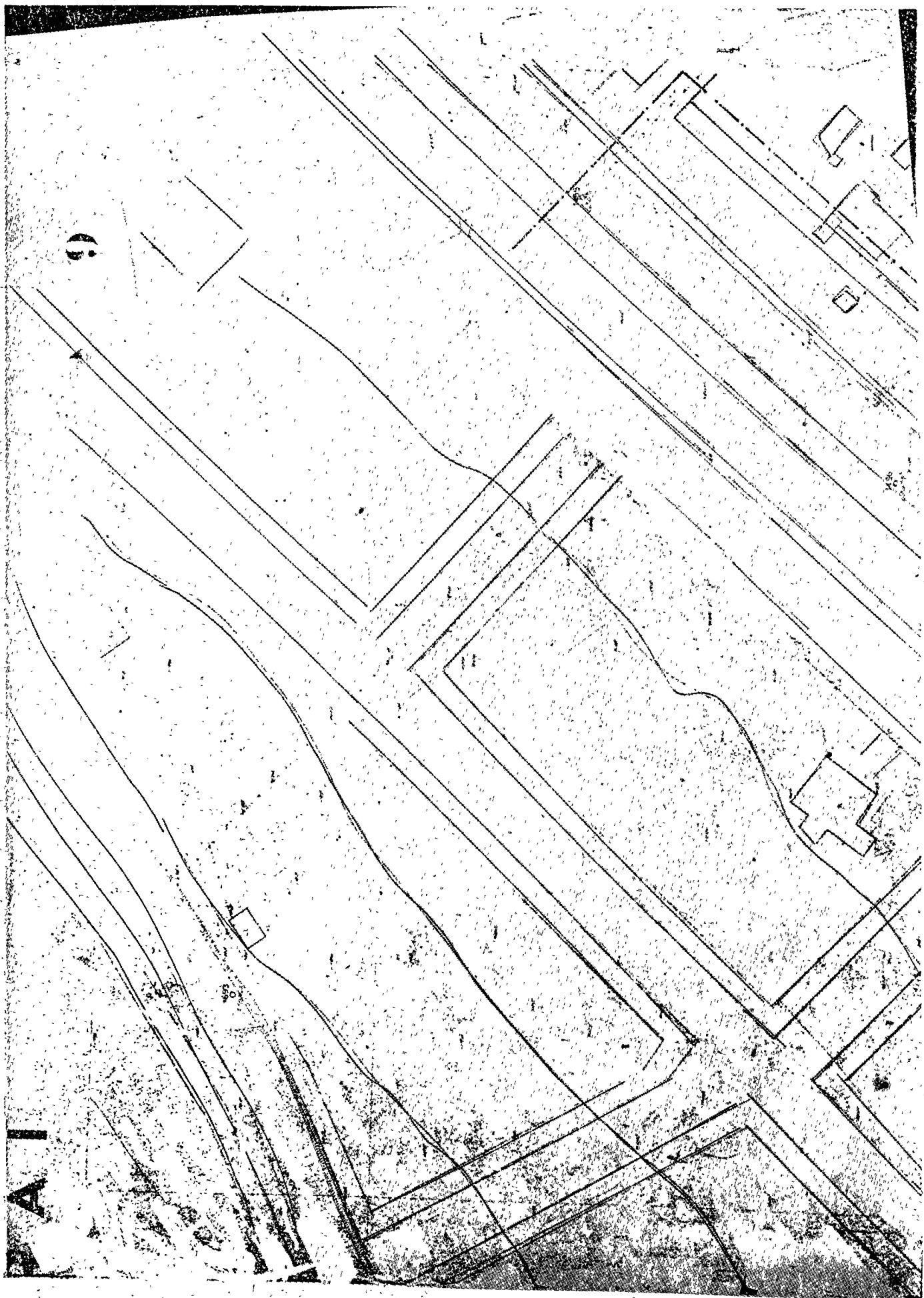
2900

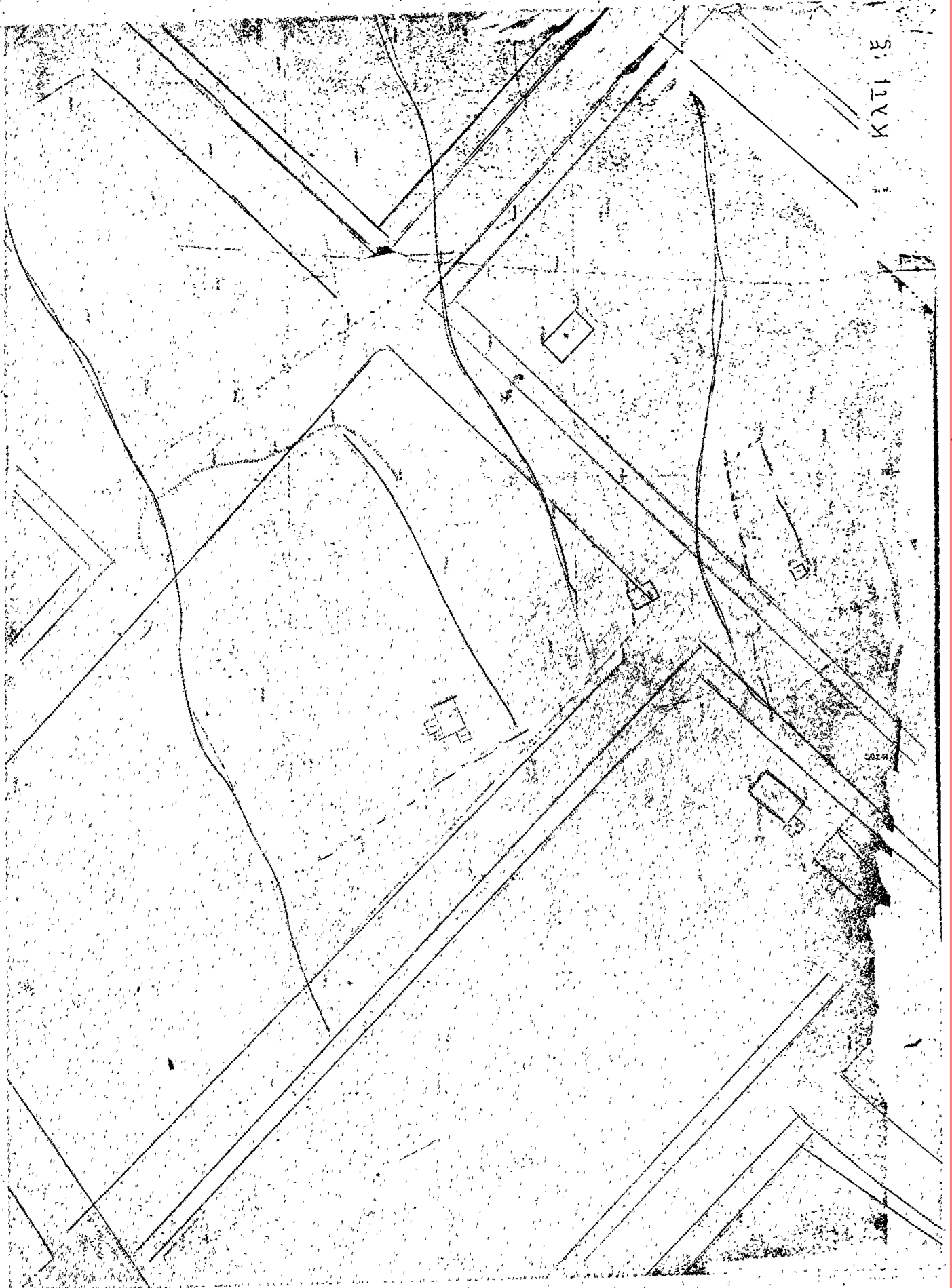




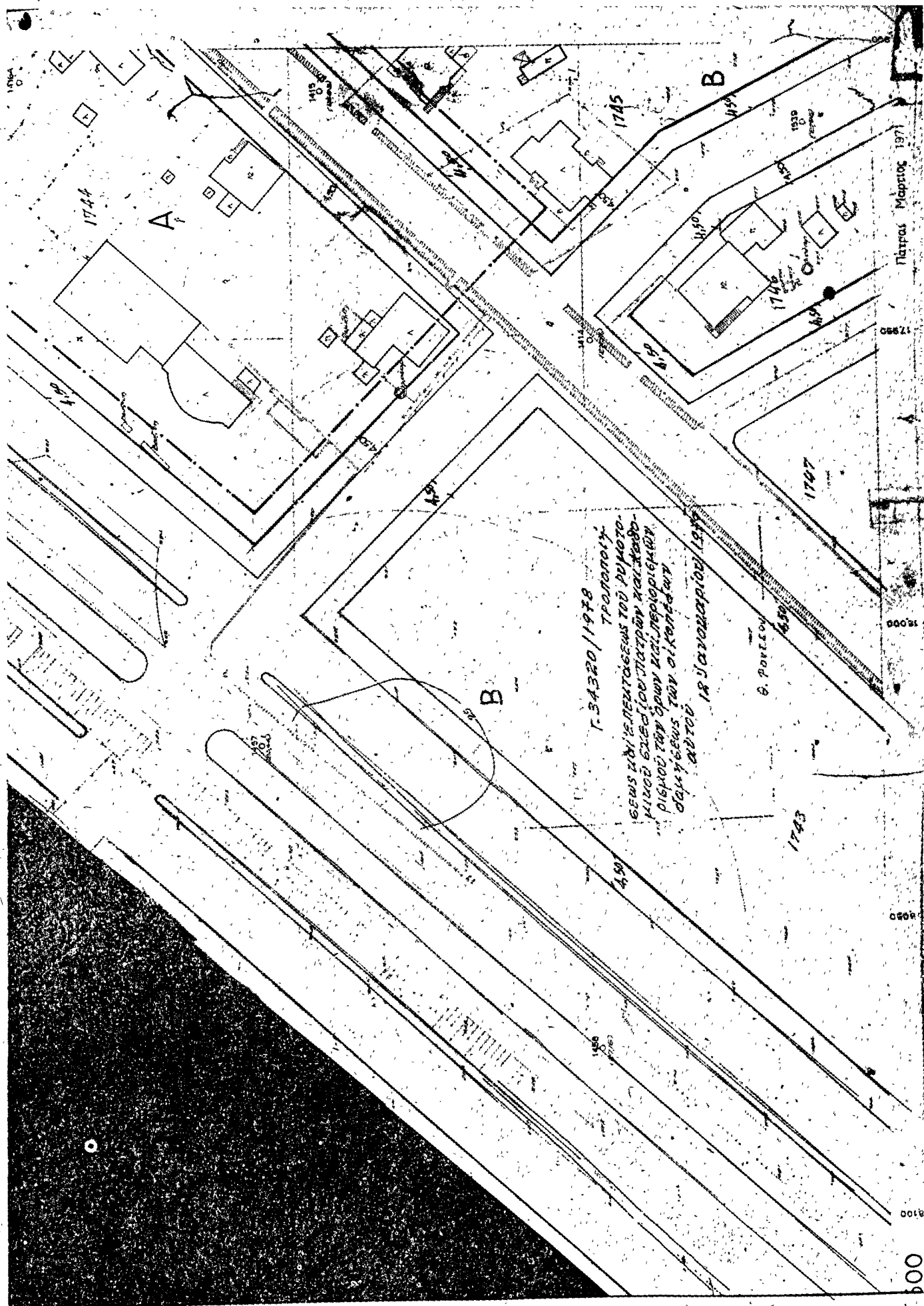
1:500

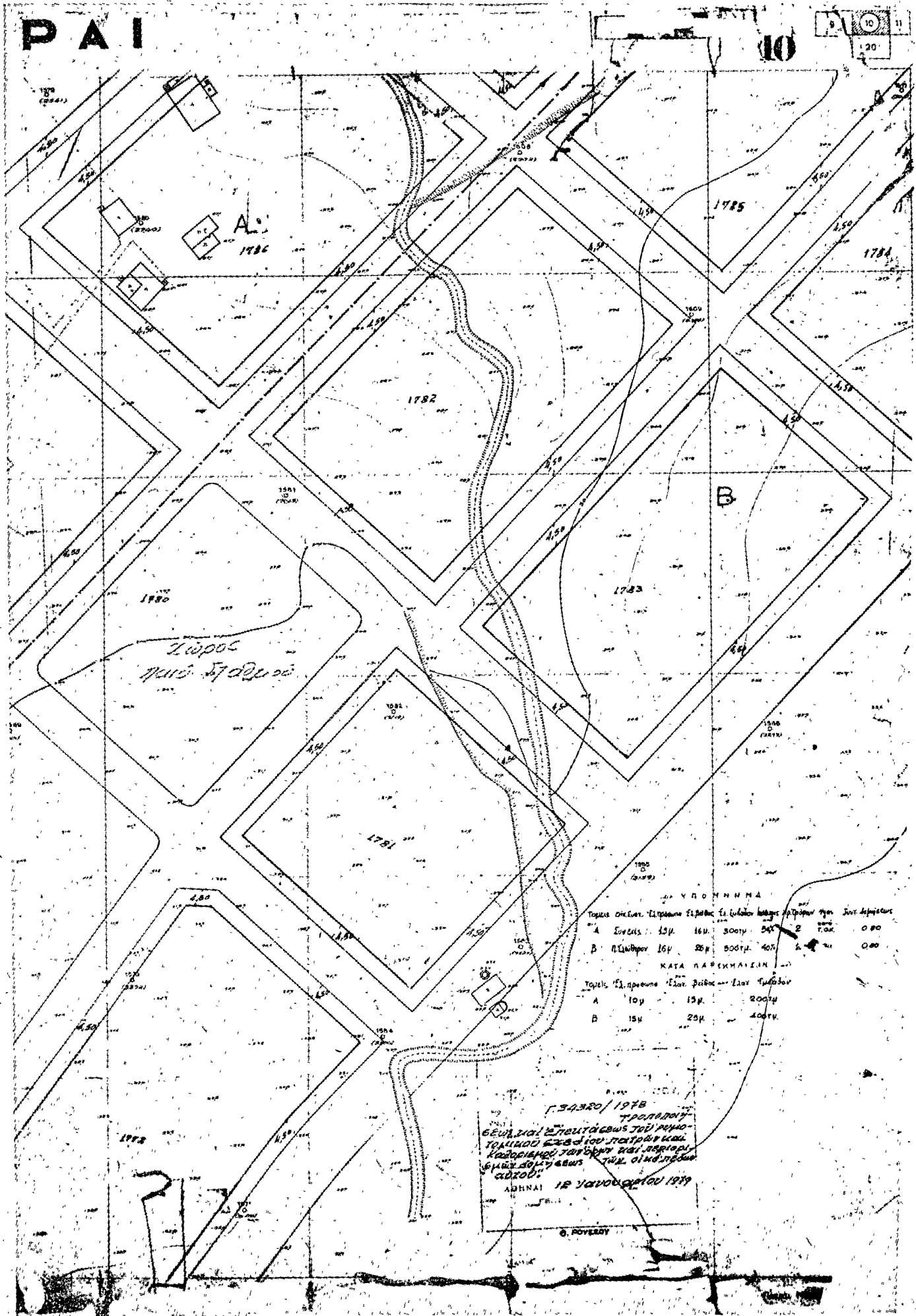






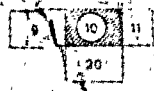
ΚΑΤΙ ΕΣ





ΠΑΙ

10



Λιμνός
Παλιό Στάδιο

ΥΠΟΜΗΝΗ

Τοιχός οικότου επιπέδου επιπέδου 1:1 (κατά τον οριζόντιο άξονα) και 2:1 (κατά τον κάθετο άξονα)

A	Ευκλείας	15μ	16μ	300μ	5%	2	0.80
B	Πλάτωνος	16μ	20μ	300μ	40%	5	0.80

ΚΑΤΑ ΠΑΡΕΚΚΛΙΣΗ

Τοιχός 1:1 (κατά τον οριζόντιο άξονα) και 2:1 (κατά τον κάθετο άξονα)

A	10μ	15μ	200μ			
B	15μ	20μ	400μ			

Γ. 34320/1978

ΠΡΟΤΥΠΟΝ

ΒΕΛΤΥΧΙΑΣ ΤΕΛΕΥΤΑΙΩΣ ΤΟΥ ΠΡΟ-
 ΤΥΠΟΥ ΕΡΓΩΝ ΤΟΥ ΠΑΙΣΙΩΝ ΚΑΙ
 ΚΑΤΑΡΤΙΣΤΩΝ ΤΩΝ ΕΡΓΩΝ ΚΑΙ ΠΑΡΤΕΡΩ
 ΕΡΓΩΝ ΔΕΥΤΕΡΩΣ ΤΩΝ ΟΙΚΟΓΕΝΕΩΝ
 ΑΘΗΝΑΙ 18 Ιανουαρίου 1979

© ROYALTY

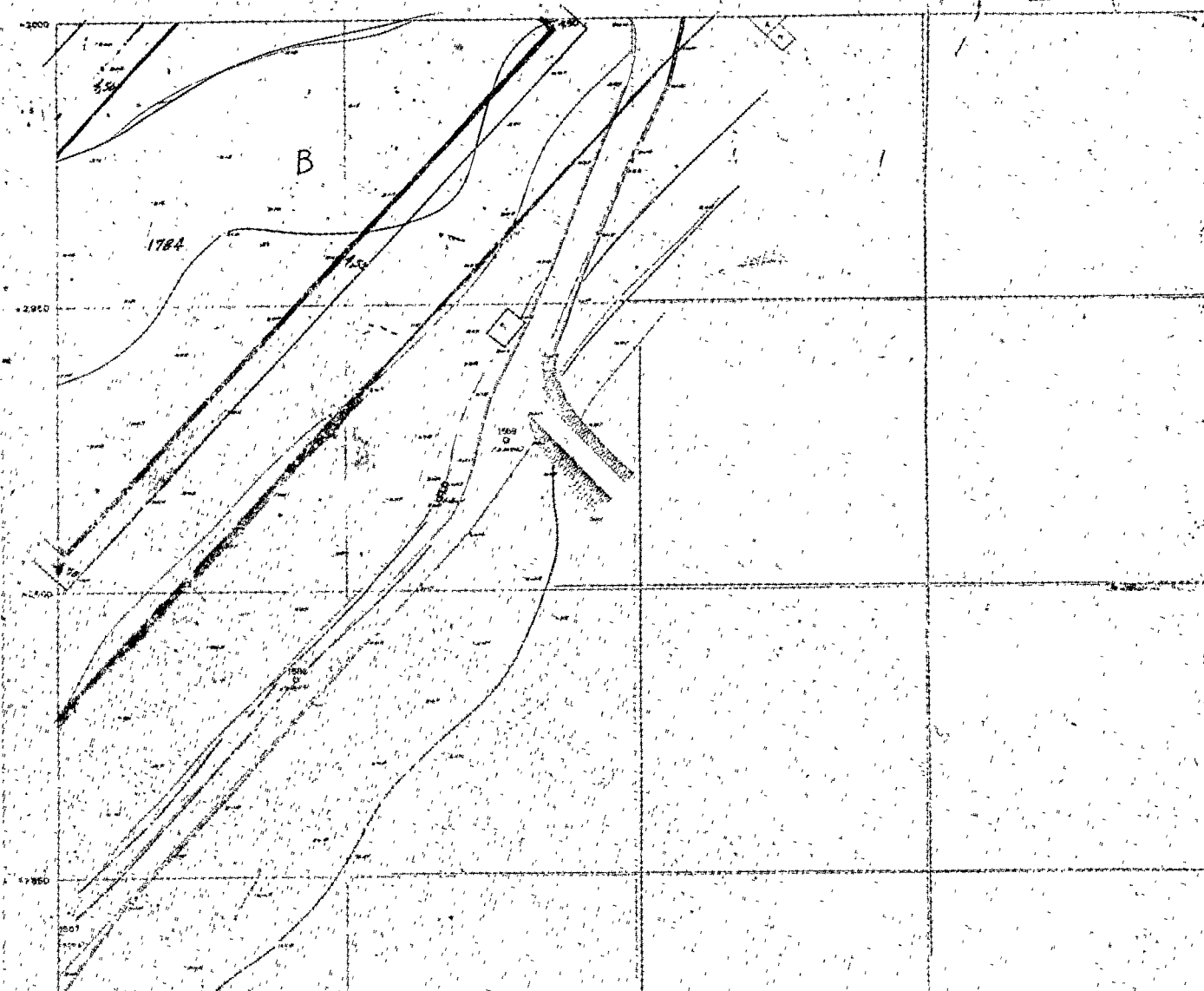
ΠΑΤΡΑΙ

11

A 100 A 10'

10

11



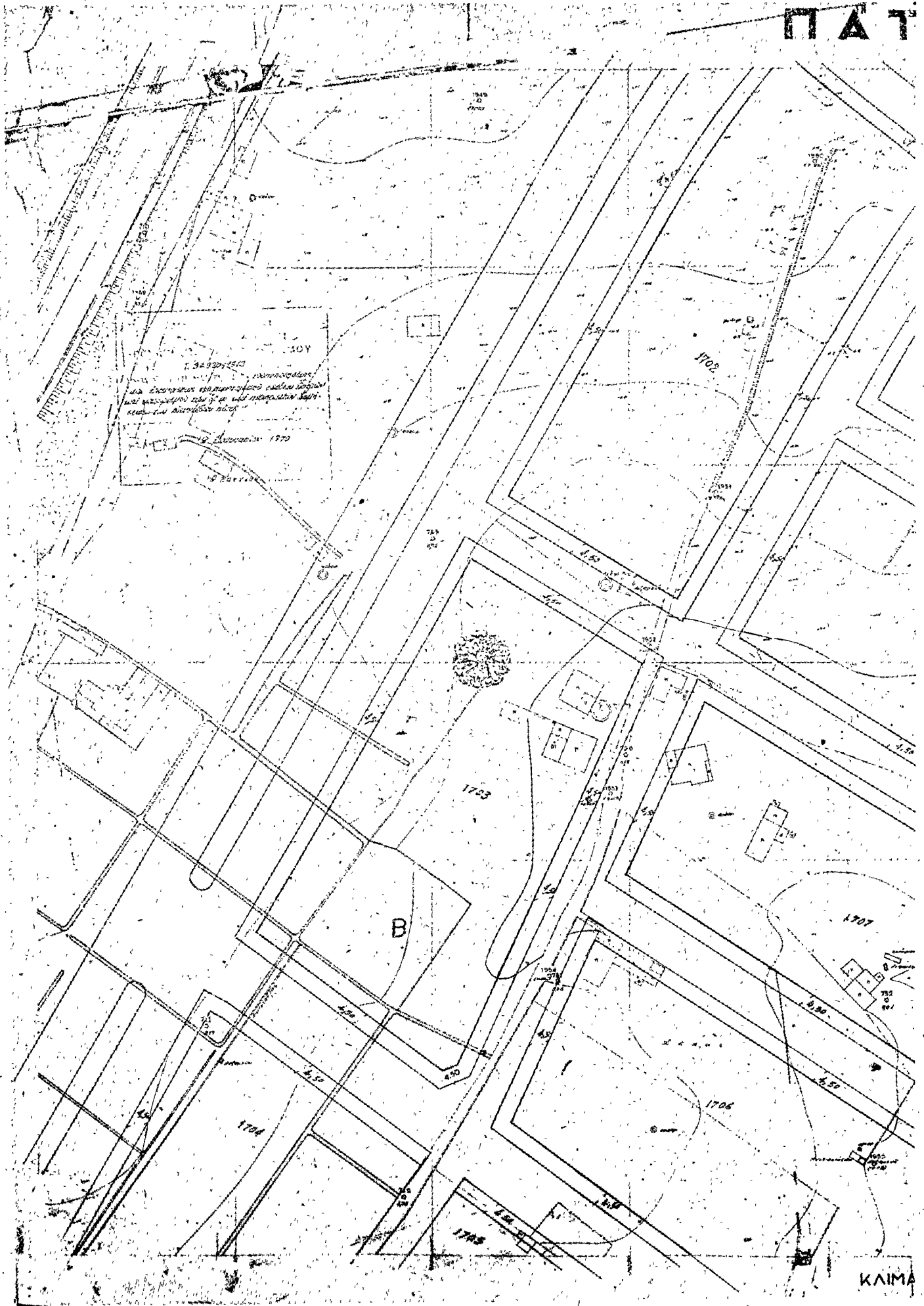
Υ Π Ο Μ Η Ν Η Μ Α							
Τομείς	Πλάτος	Έξοχ. προσηύχ.	Έξοχ. βάθος	Έξοχ. υψόμετ.	Ποσοτ. φιλτράριων	Ποσ. φιλτράριων ανά στρέμ.	Έσοδ. ετήσιος
A	13μ.	16μ.	300μ.	5%	2	8μ.	480
B	16μ.	26μ.	500μ.	4%	2	8μ.	380

ΚΑΤΑ ΠΑΡΕΚΚΛΙΣΗ			
Τομείς	Έξοχ. προσηύχ.	Έξοχ. βάθος	Έξοχ. υψόμετ.
A	13μ.	12μ.	200μ.
B	15μ.	25μ.	400μ.

Γ. 34320/1978
 ΤΡΟΠΟΛΟΓΙΑ
 ΓΩΝΙΑΣ ΤΕΚΤΟΝΟΛΟΓΙΑΣ ΤΟΥ ΡΟ-
 ΜΟΤΟΜΙΝΟΥ ΕΛΛΕΙΨΕΩΣ ΤΩΝ ΠΑΤΡΑΙΩΝ ΚΑΙ
 ΚΑΘΟΡΙΣΜΟΣ ΤΩΝ ΨΑΛΜΩΝ ΚΑΙ ΠΕΡΙΟ-
 ΡΙΣΜΩΝ ΔΟΜΗΣΕΩΣ ΤΩΝ ΕΓΚΑΤΕ-
 ΔΩΝ ΑΥΤΩΝ.
 12 Ιανουαρίου 1979

Θ. ΡΟΥΣΣΟΥ

ΠΑΤ

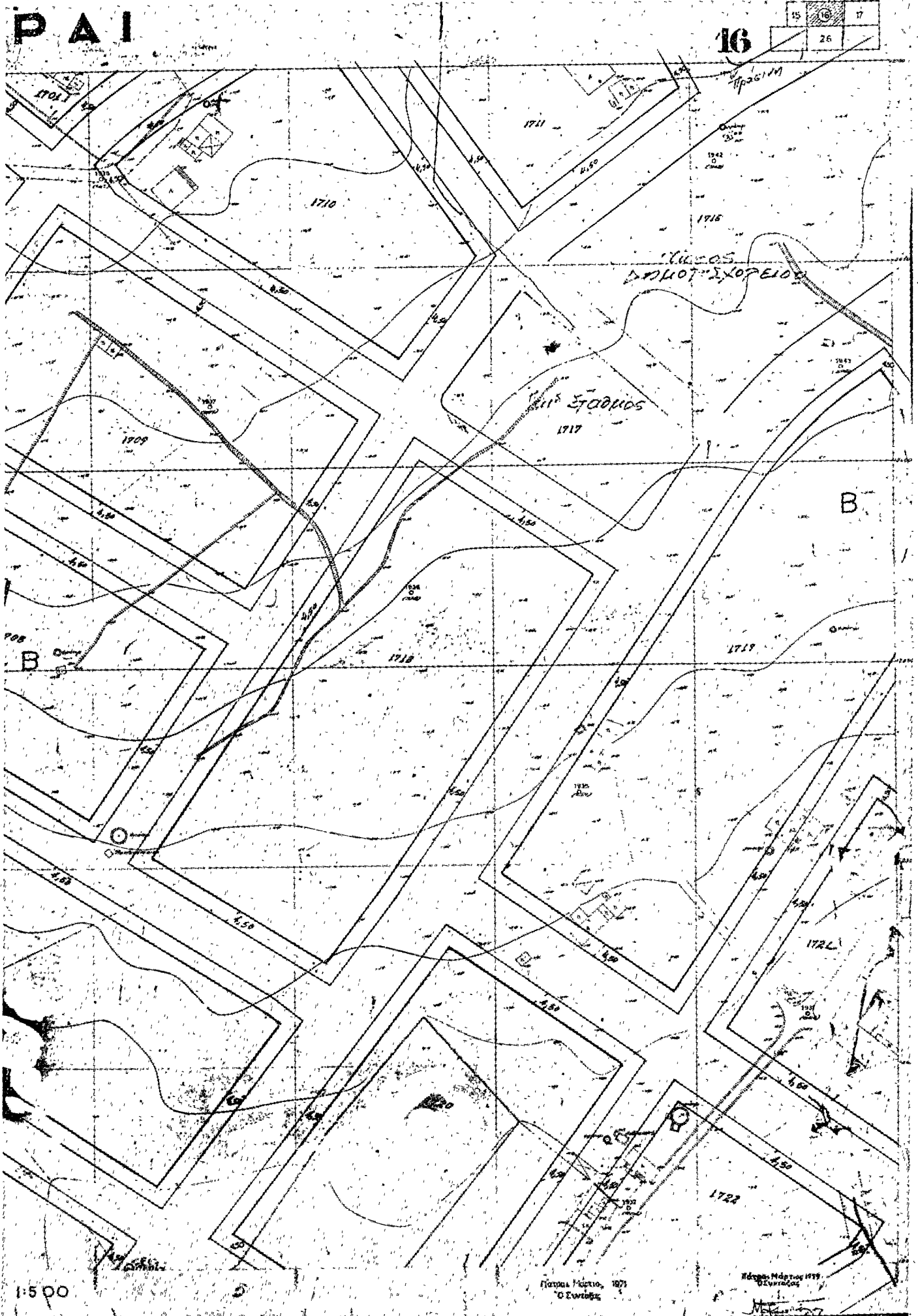


ΚΛΙΜΑ

Ρ Α Ι

16

15	16	17
	26	

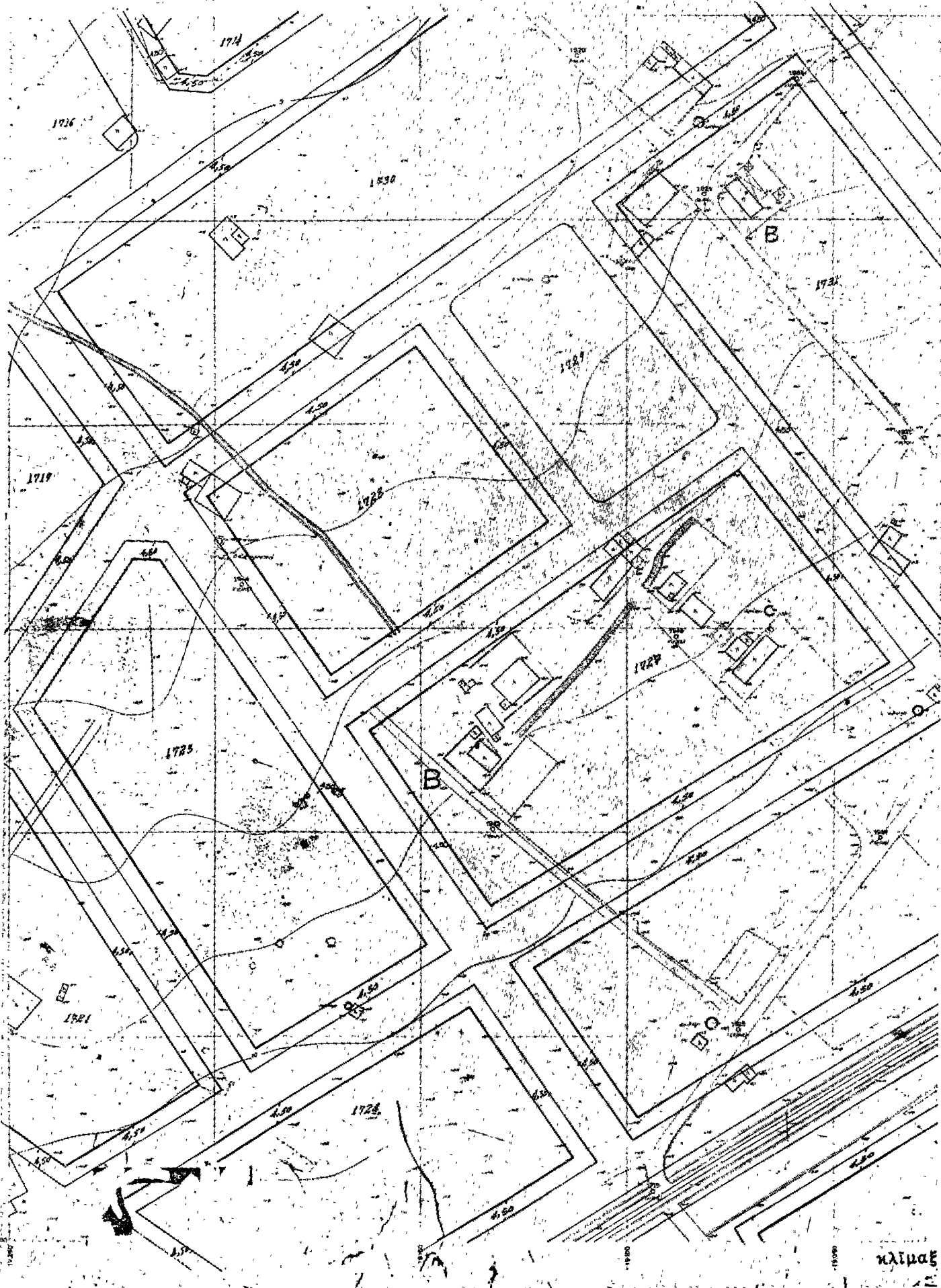


1:500

Γραφείο Μαρτίου, 1971
Ο Στρατός

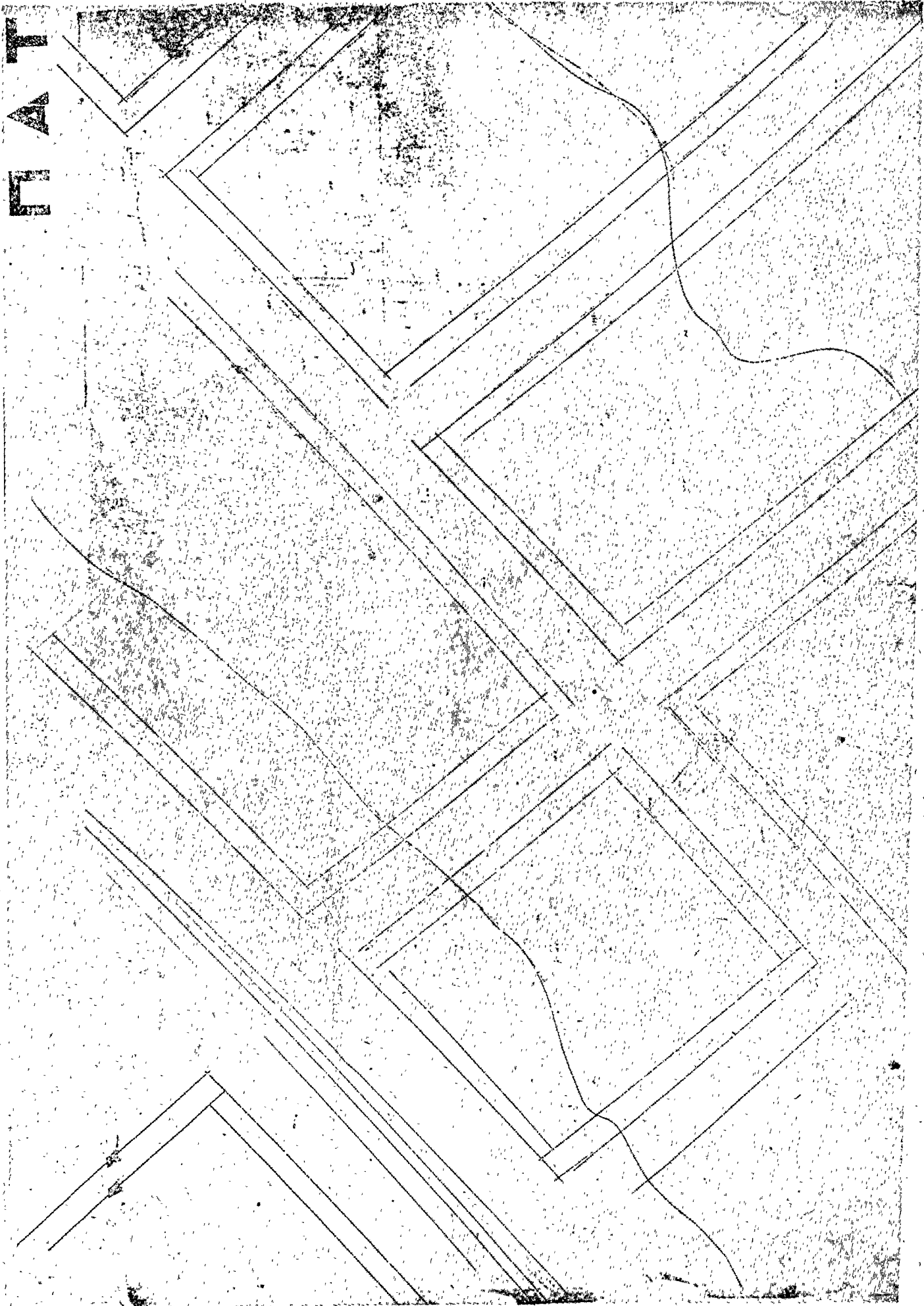
Γραφείο Μαρτίου 1971
Ο Στρατός

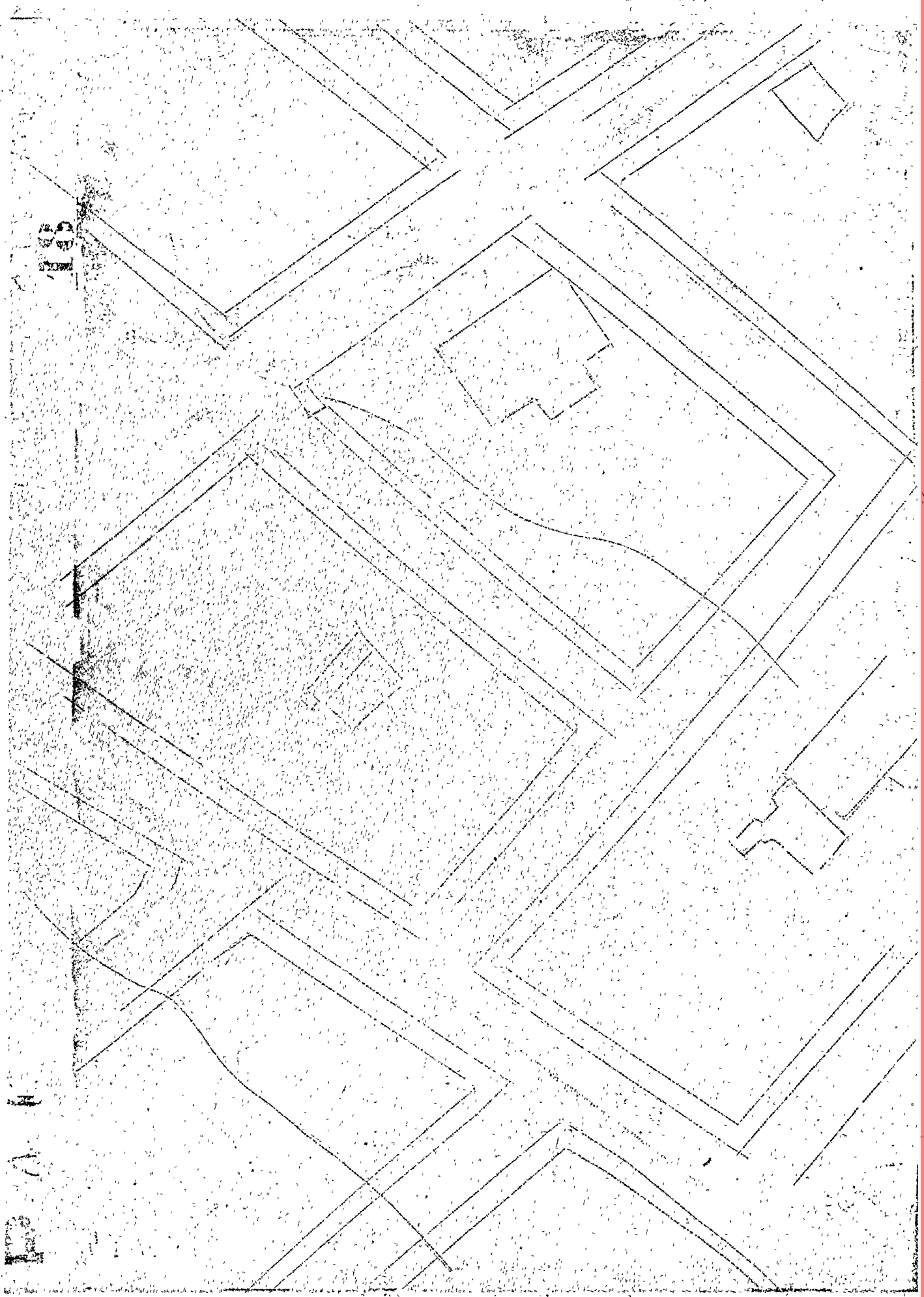
ΠΑΤ

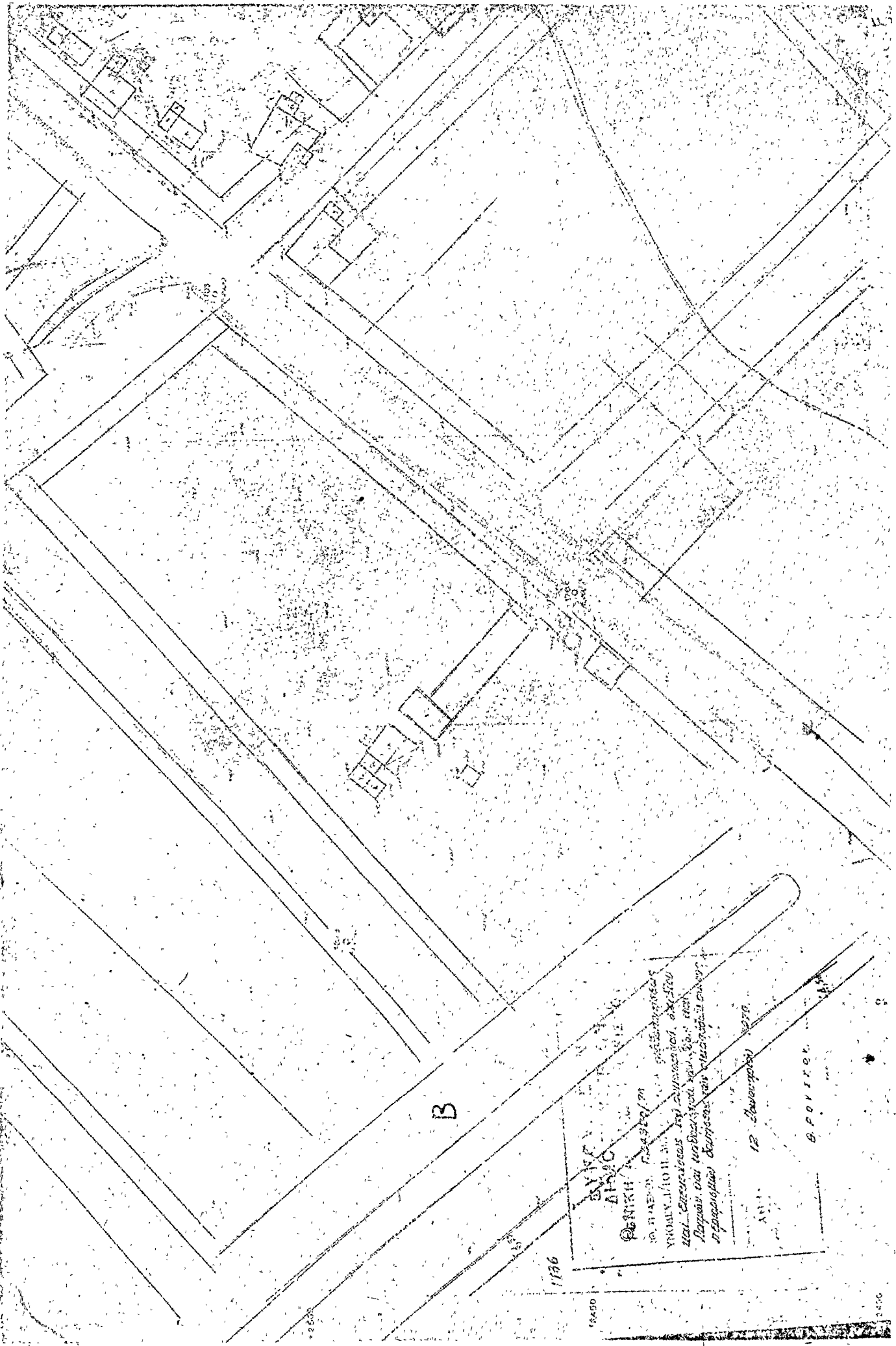


κλίμαξ

ΓΑΤ







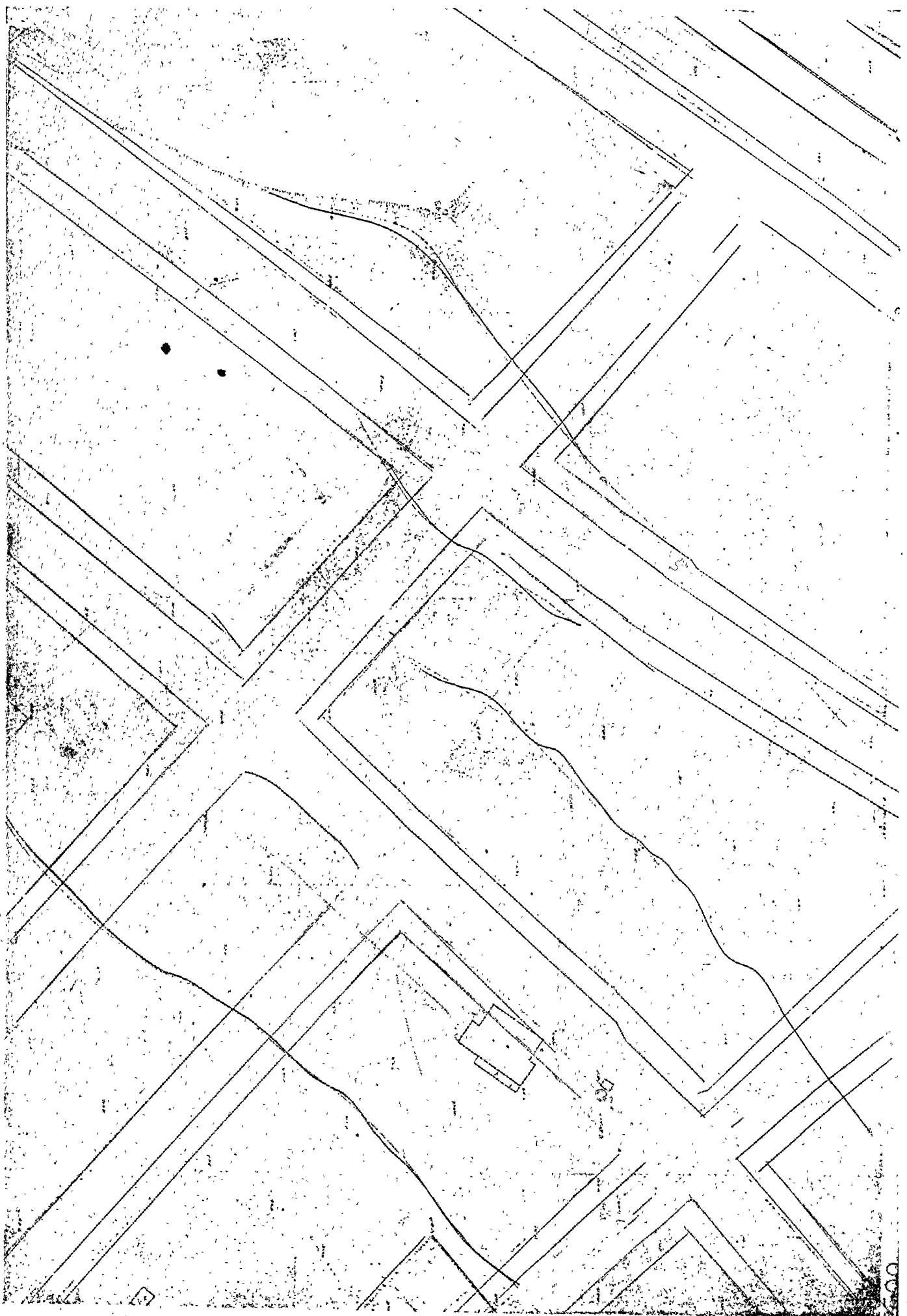
B

1176
19430
12
B. FOYIOT

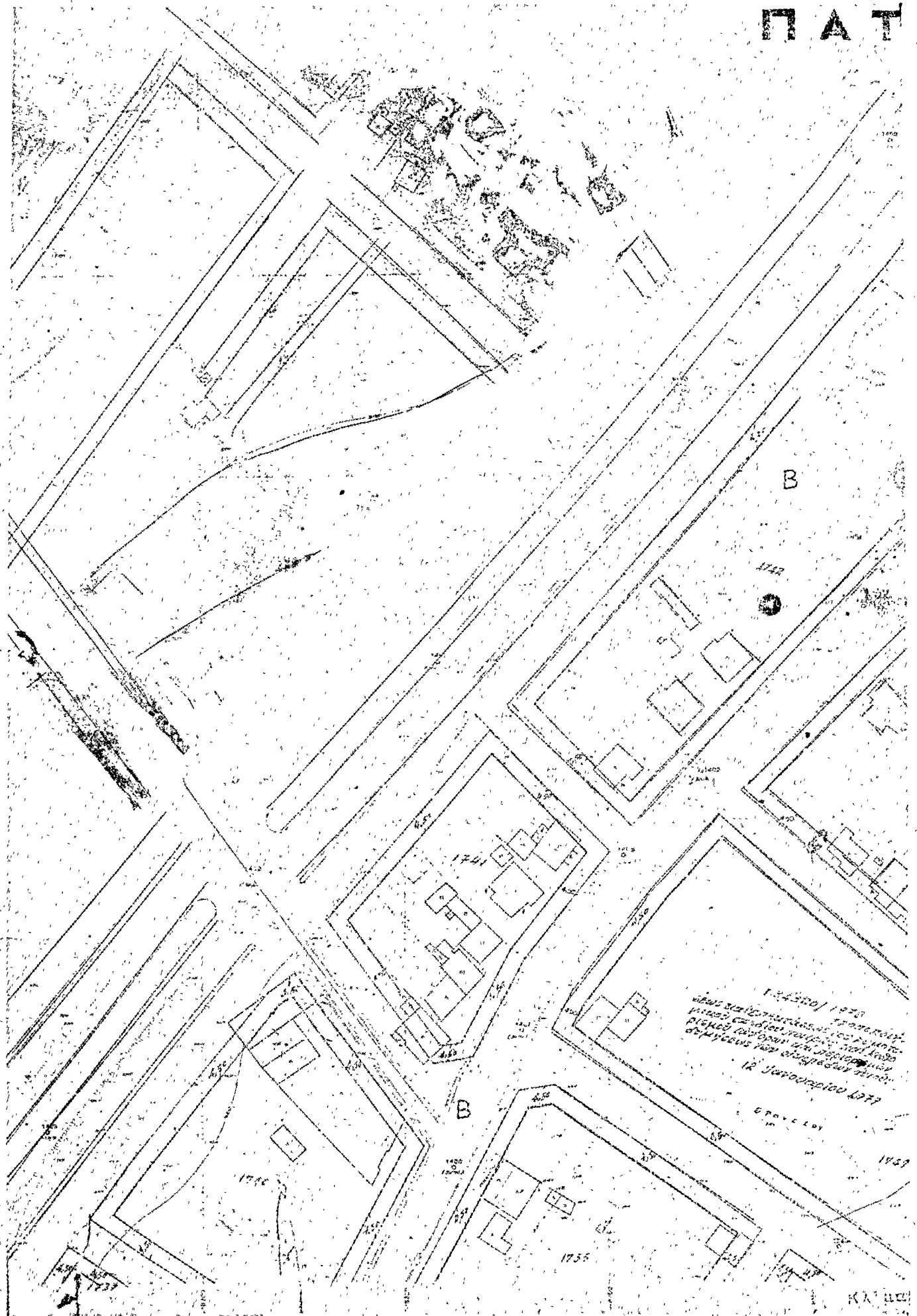
ΕΠΙΣΤΗΜΟΝΙΚΟΝ
ΔΙΑΓΡΑΜΜΑΝ
ΤΟΥ ΠΡΟΤΥΠΟΥ ΚΑΤΑΣΤΑΣΕΩΣ
ΥΠΟΜΟΝΗΝ ΑΙΘΗΣΙΝ
ΜΕΤΑ ΕΠΙΣΚΕΨΕΩΣ ΤΗΣ ΑΡΧΙΤΕΚΤΟΝΙΚΗΣ
ΠΡΟΦΑΝΕΙΑΣ ΤΗΣ ΚΑΤΑΣΤΑΣΕΩΣ
ΑΝΤΙΣΤΑΣΕΩΣ

12. Σχολείο

B. FOYIOT



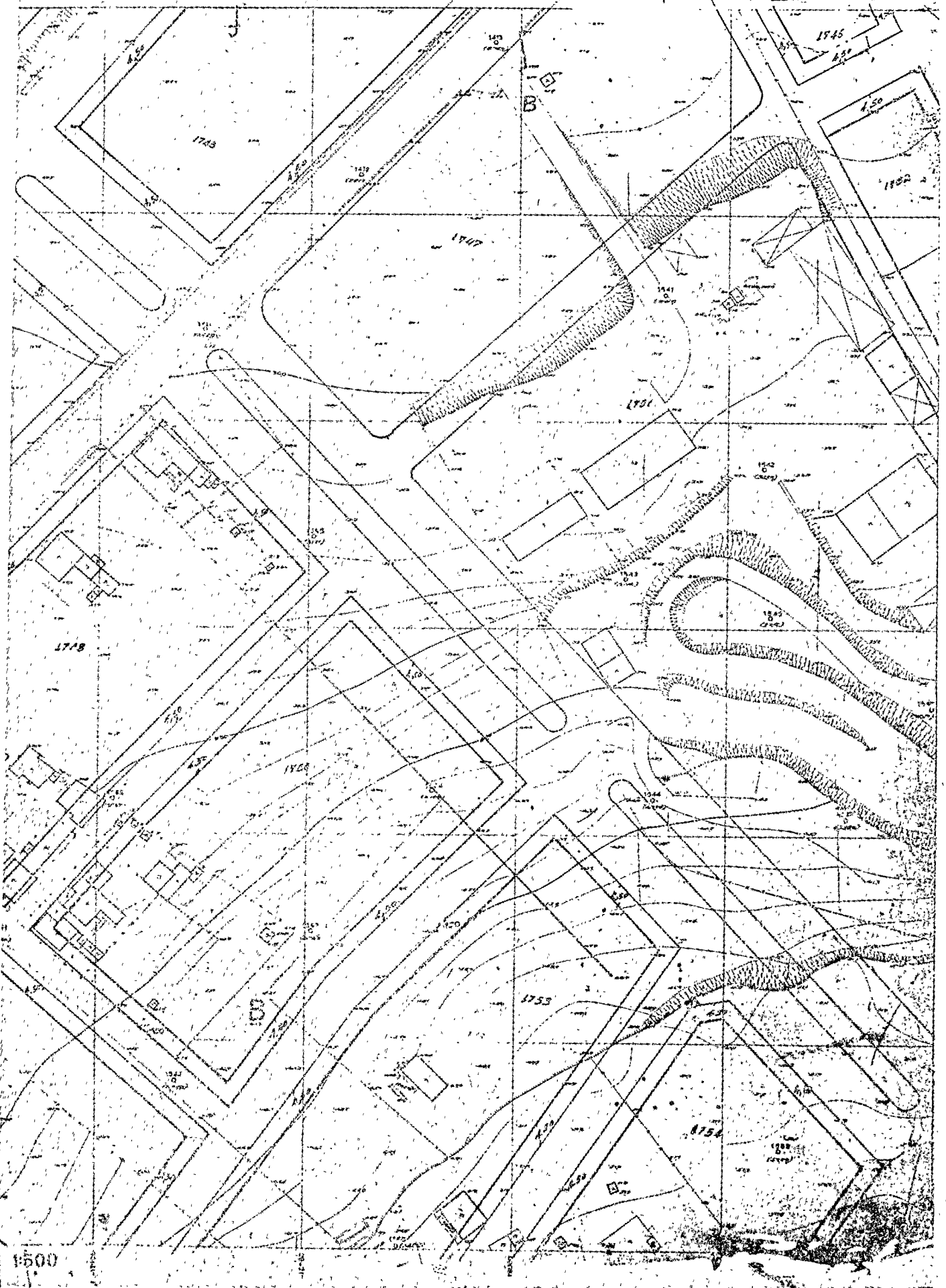
ΠΑΤ




ΠΑΙ

18	19	20
29	30A	

19



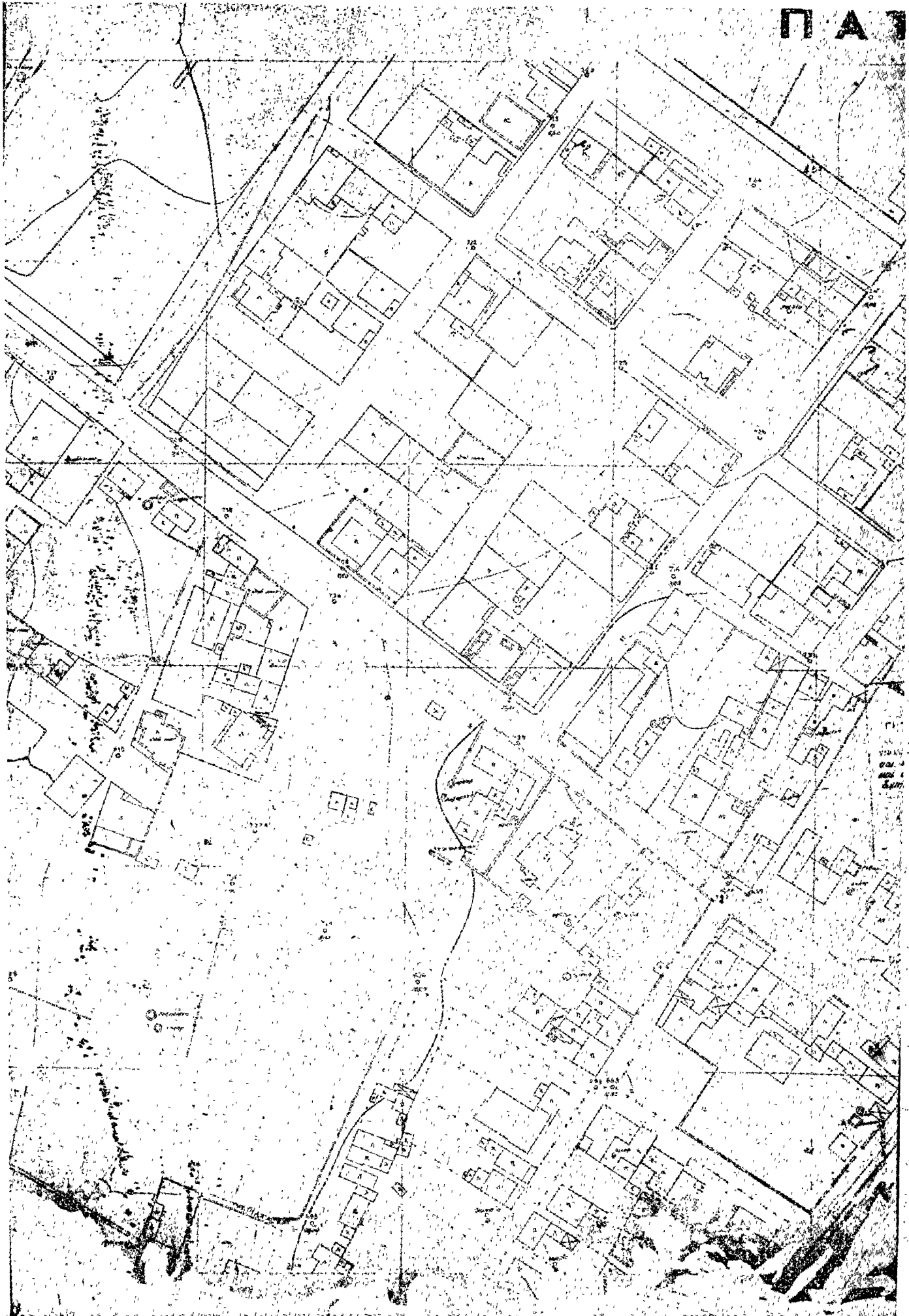


Υ Π Ο Λ Ο Γ Ι Σ Μ Ο Σ

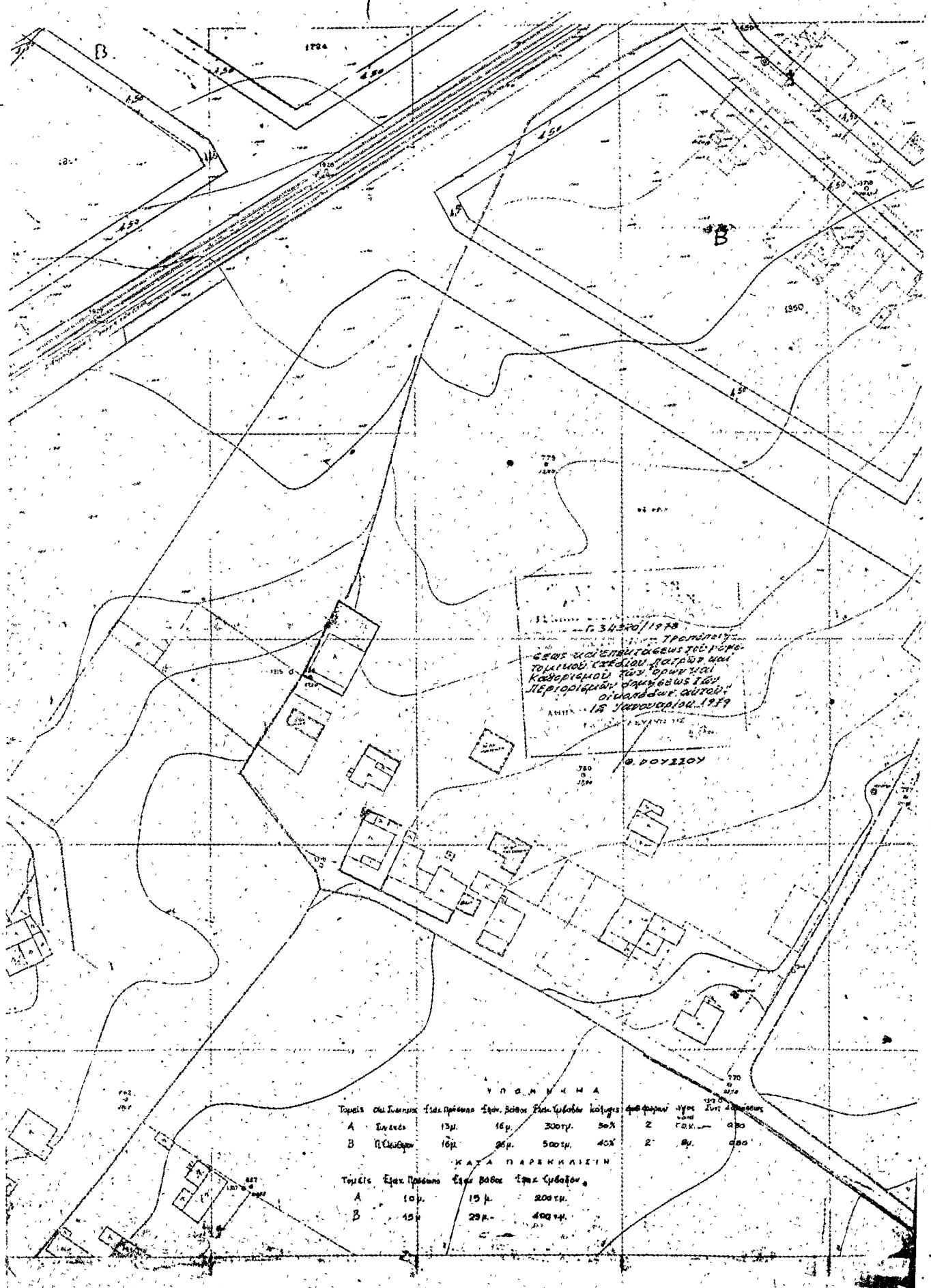
Τομείς	Οριζ. έκταση	Εμβαδόν	Επιφ. ποσ.	Ποσ. οφ. ποσ.	Ποσ. επιφ. ποσ.	Αντ. ποσ.	
A	Ισοπέδη	15μ.	10μ.	60%	2	100μ.	100
B	Π. Οροσειρά	15μ.	25μ.	40%	2	200μ.	200

Τομείς	Επιφ. ποσ.	Επιφ. ποσ.	Επιφ. ποσ.
A	10μ.	15μ.	200μ.
B	15μ.	25μ.	400μ.

ΕΦΗΜΕΡΙΣ ΤΗΣ ΚΥΒΕΡΝΗΣΕΩΣ
 ΤΟΜΟΣ Β΄
 ΑΡΧΗ ΕΠΙΧΕΙΡΗΣΕΩΣ
 1929



ΠΑΤ



ΤΡΑΠΕΖΙ
 ΕΡΓΩΝ ΚΑΙ ΕΠΙΒΕΒΛΩΣΕΩΣ ΤΩΝ ΠΕΡΙ-
 ΤΟΜΕΩΝ ΣΤΕΦΑΝΟΥ ΠΑΤΡΩΤΗ ΚΑΙ
 ΚΑΘΑΡΙΣΜΟΥ ΤΩΝ ΣΤΡΩΜΑΤΩΝ
 ΠΕΡΙΟΧΗΣ ΤΩΝ ΔΑΜΠΕΣΩΝ ΤΩΝ
 ΟΙΜΑΔΩΝ ΑΥΤΩΝ
 Αριθμ. 15 Ιανουαρίου 1919

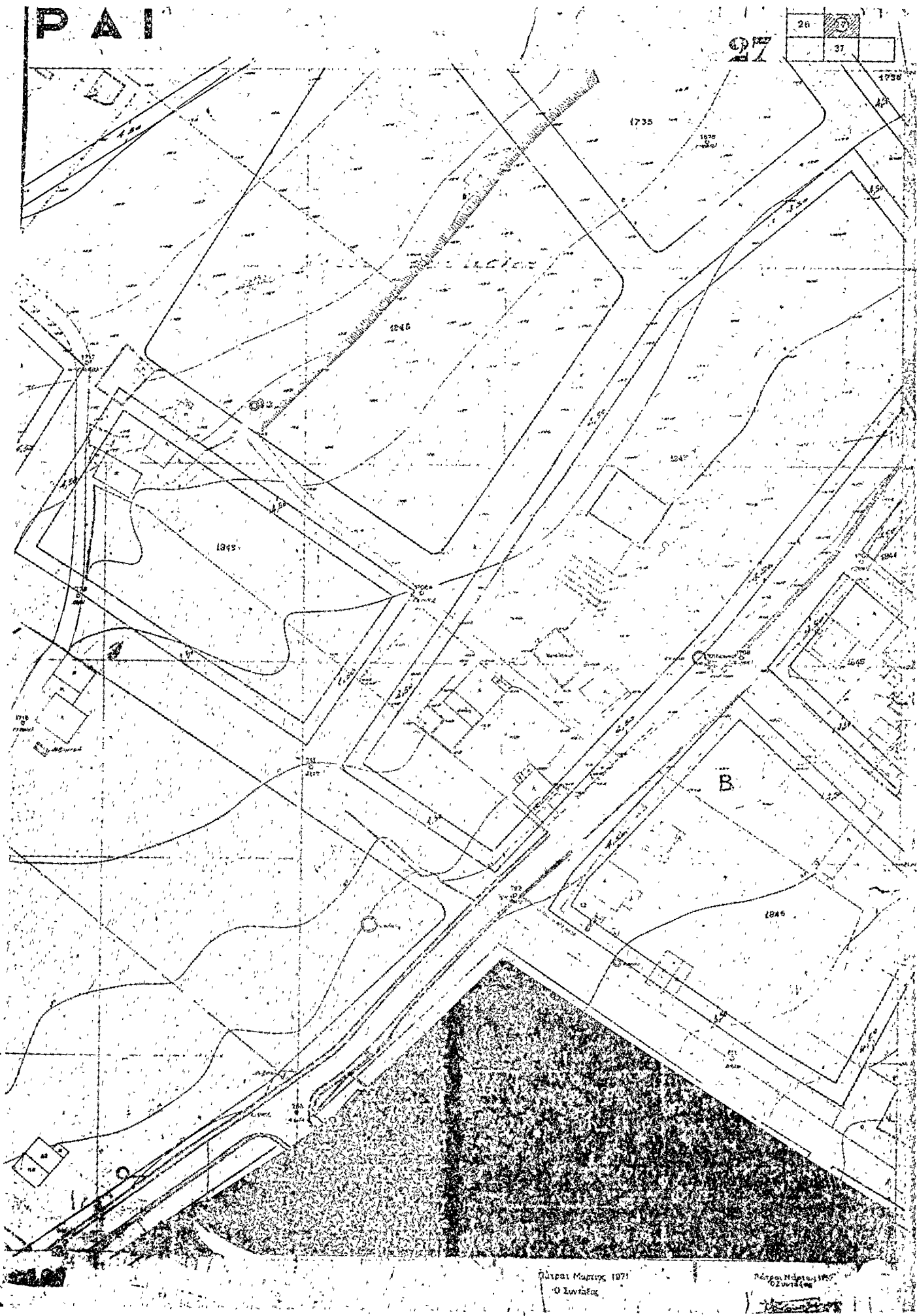
Θ. ΔΟΥΣΙΟΥ

Υ Π Ο Μ Η Ν Α

Τοπίο	Ονομασία	Εξοχ. Πρόσθιο	Εξοχ. Πλάτος	Επιφ. Υπόδομ. κάτοικ.	Αριθμ. φαρμ.	Υψος γων. Δ. κ. κ. κ.
A	Εκκλησία	13μ.	16μ.	300τμ.	2	60μ.
B	Π. Οικία	10μ.	25μ.	500τμ.	2	60μ.

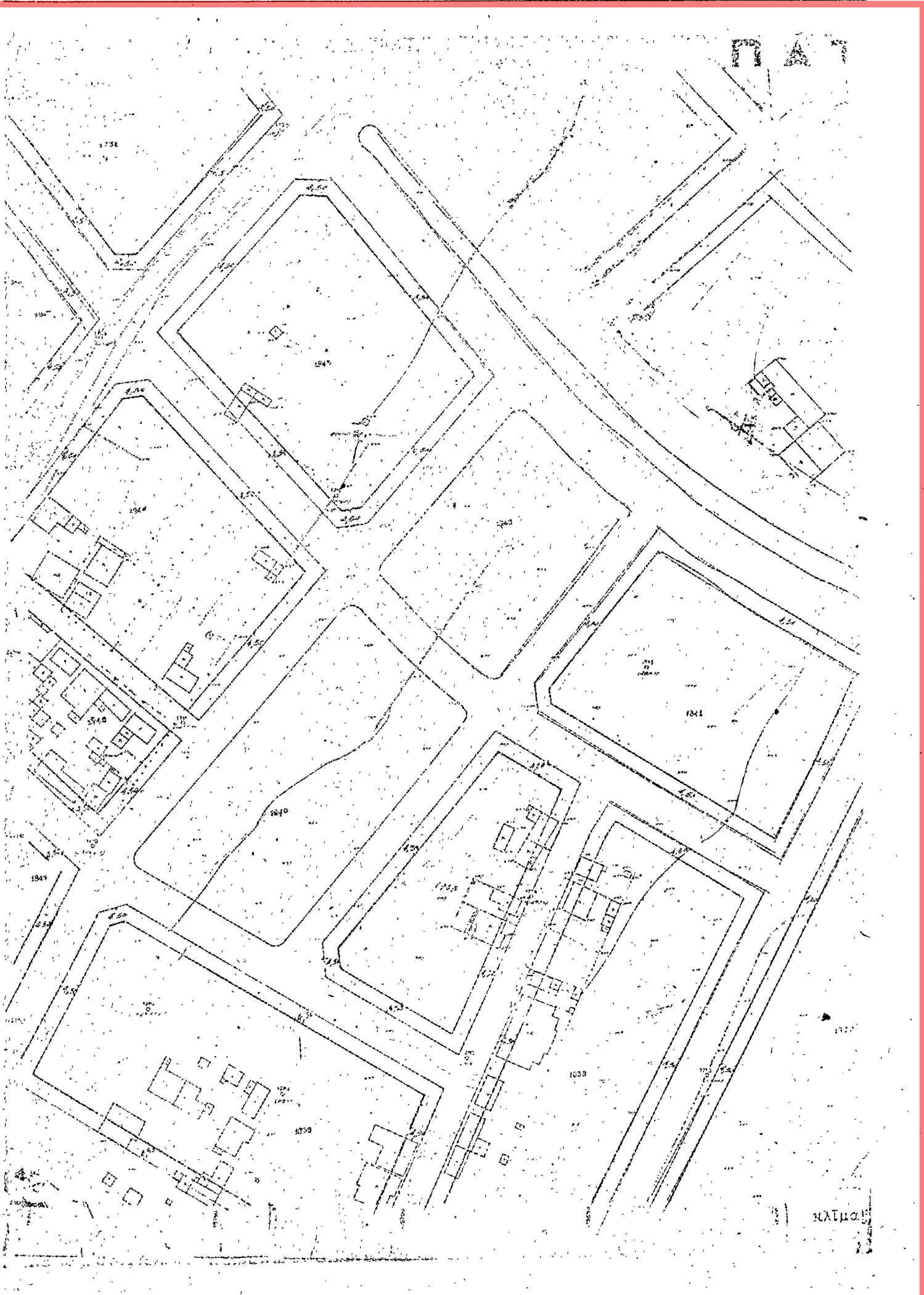
Κ Α Τ Α Π Α Ρ Ε Κ Η Σ Ι Μ Η

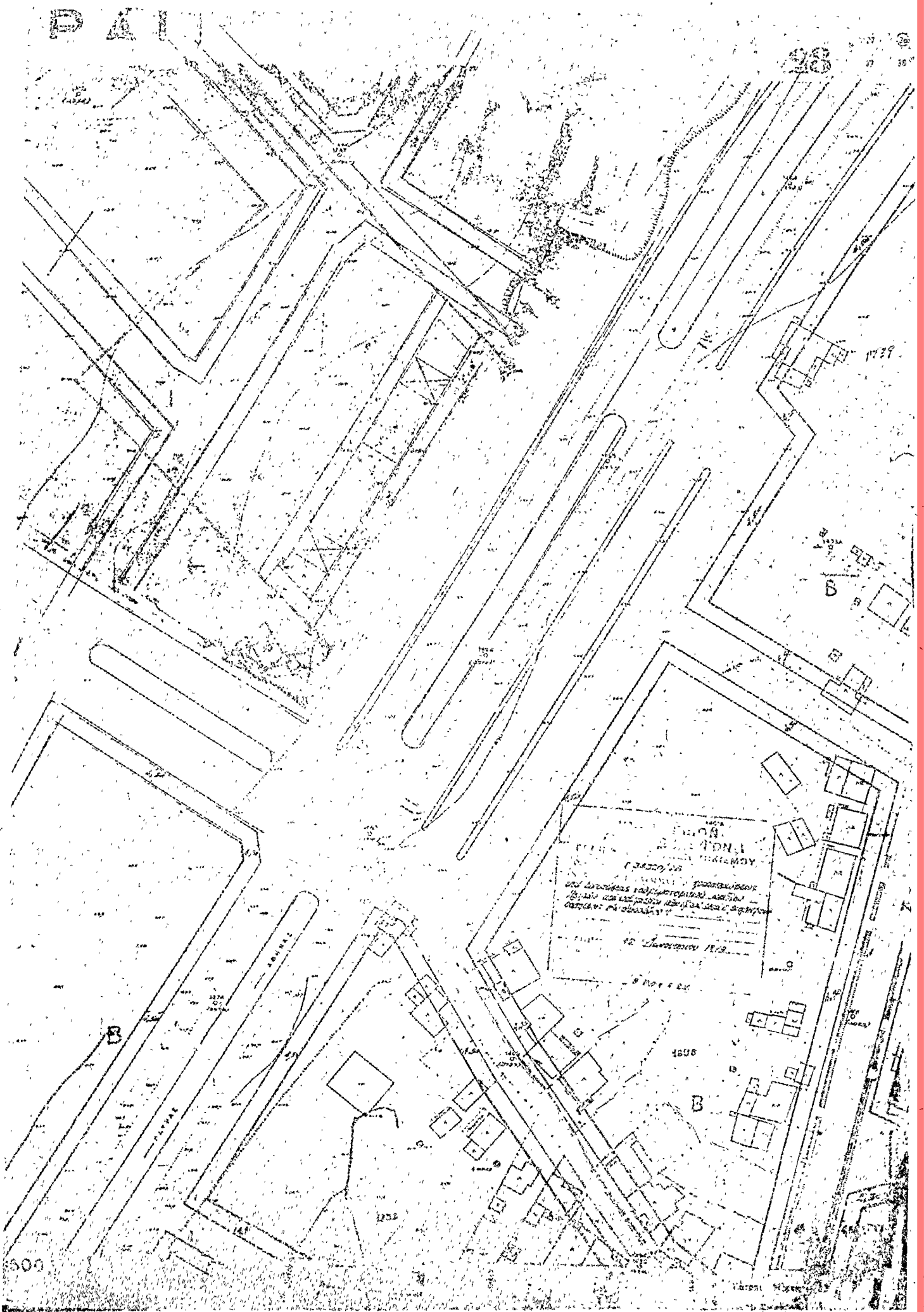
Τοπίο	Εξοχ. Πρόσθιο	Εξοχ. Πλάτος	Επιφ. Υπόδομ.
A	10μ.	15μ.	200τμ.
B	15μ.	25μ.	400τμ.



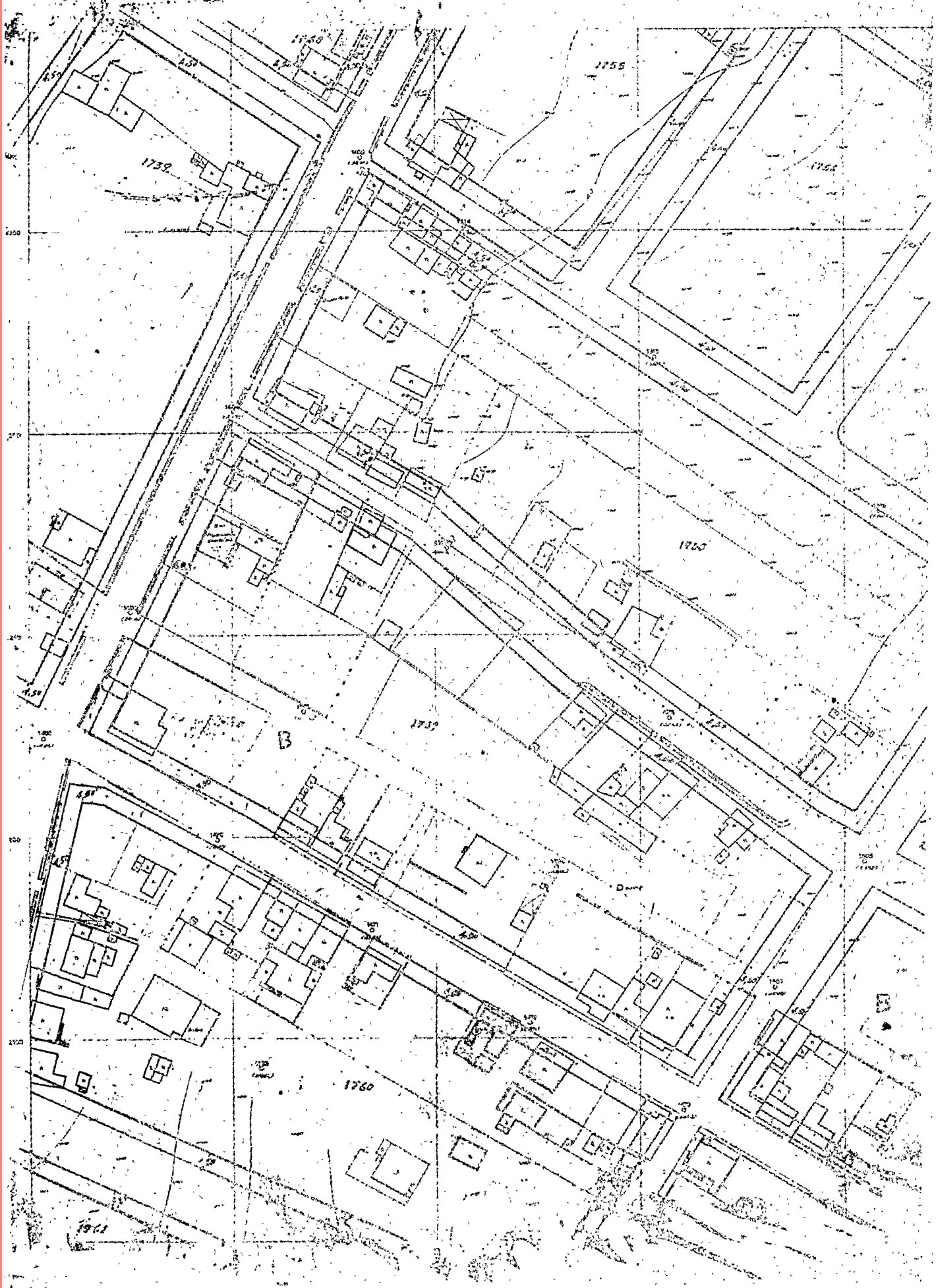
Ποσειδώνιο 1971
Ο Σωτήρας

Νέοι Μόλις 1967
Ο Σωτήρας





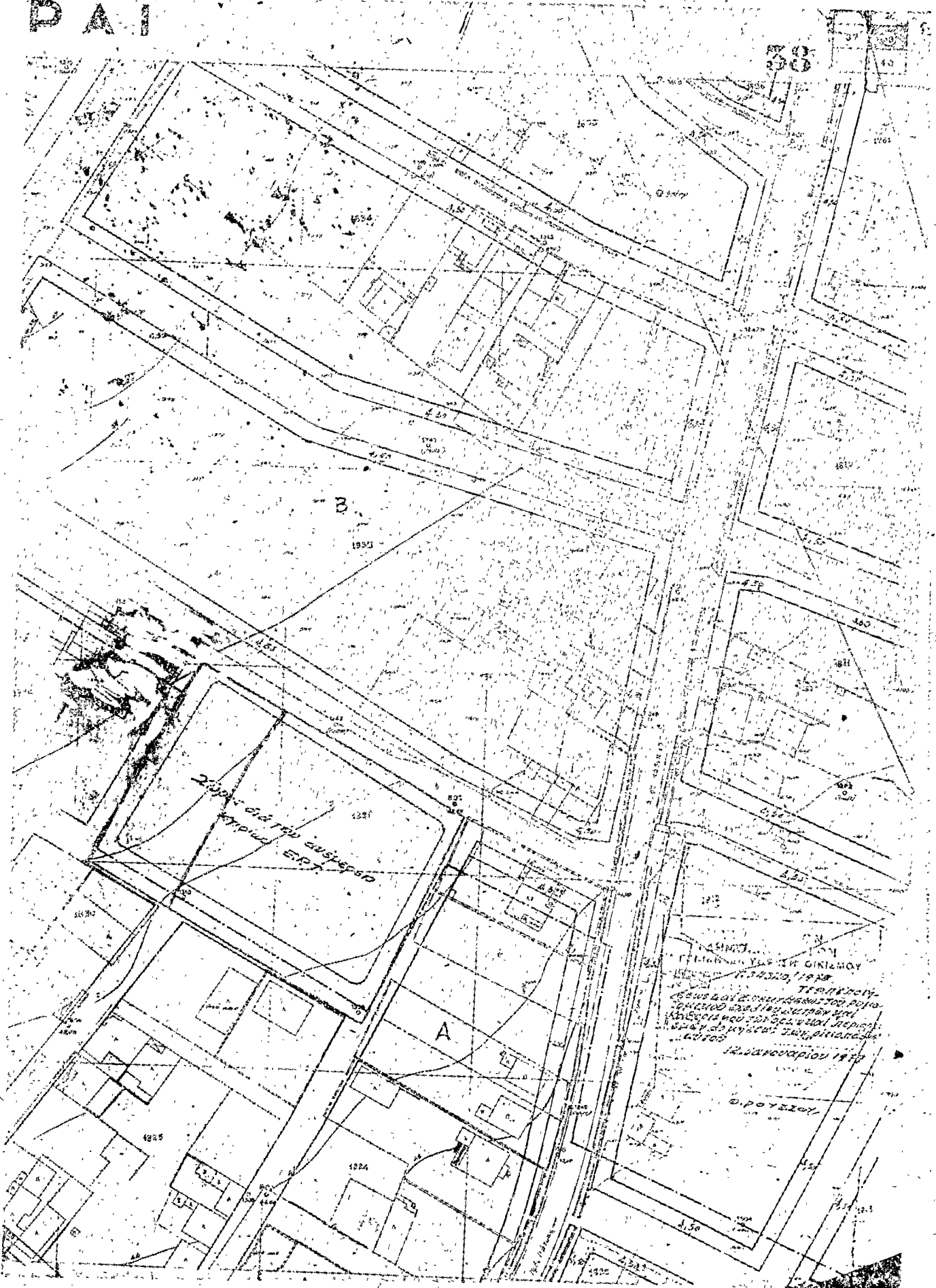
ΠΛΑΝ

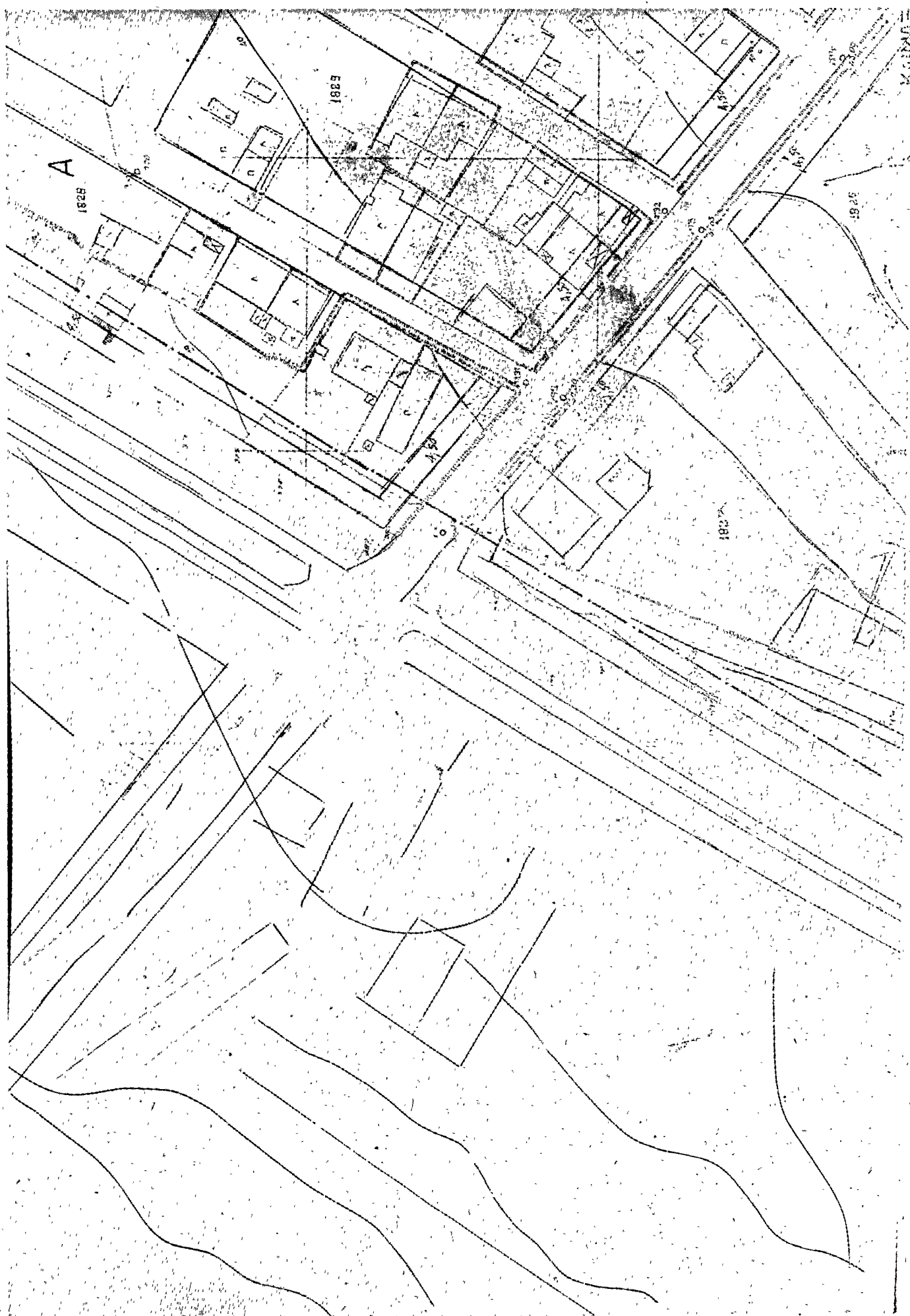


Π
Α
Τ

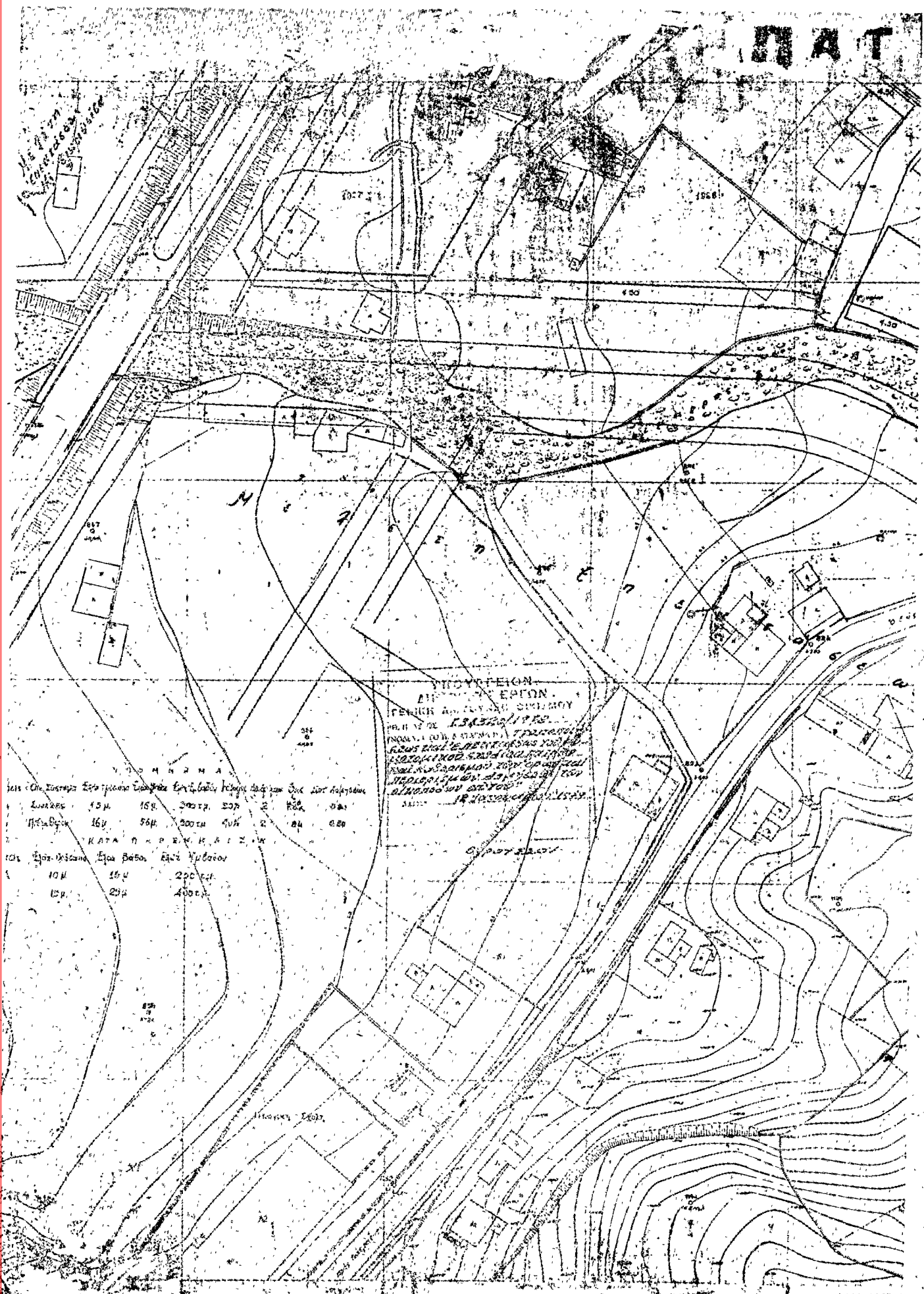


DAI





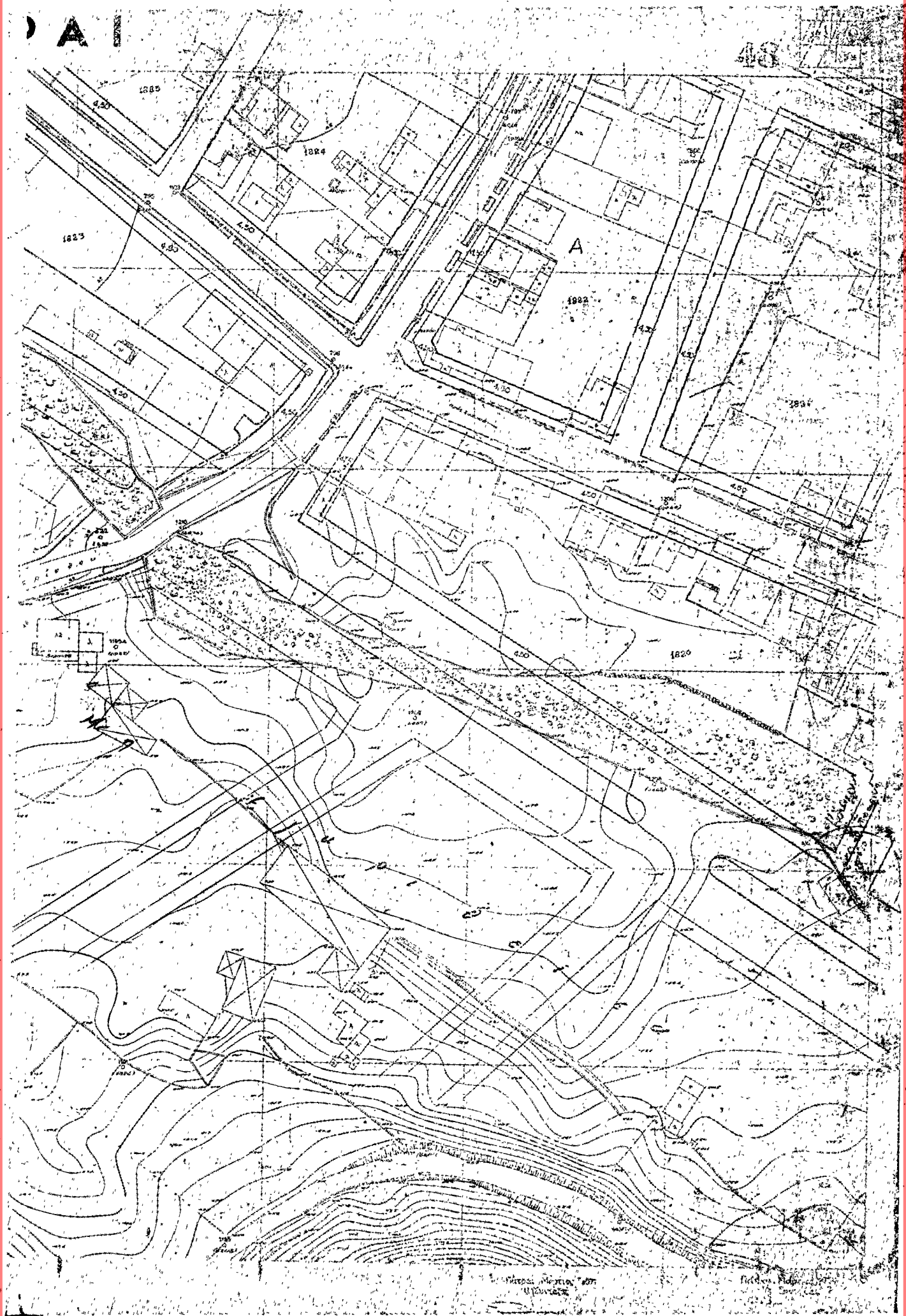
ΠΑΤ



ΠΡΟΫΠΟΘΕΣΗ
 ΑΠΟΤΥΠΩΣΕΩΣ
 ΓΕΩΜΕΤΡΙΚΩΝ ΣΧΗΜΑΤΩΝ
 ΠΡΟ. Ν. 1021/1978
 ΠΡΟΣΑΡΤΗΡΙΑΣΤΕΝΤΕΣ ΤΡΑΠΕΖΙΟΙ
 ΚΑΙ ΤΑΥΤΟΤΗΤΑΤΩΝ ΤΩΝ
 ΑΝΤΙΣΤΟΙΧΩΝ ΣΤΕΡΕΩΝ
 ΑΝΤΙΣΤΟΙΧΙΑΣ ΤΩΝ
 ΑΝΤΙΣΤΟΙΧΩΝ ΣΤΕΡΕΩΝ
 ΣΑΝΤΙΜΕΤΡΩΝ


ΜΗΤΡΩΟ

1ος	Οριζόντιο	Επιπέδου	Πλάτος	Εμβαδόν	Εμβαδόν	Εμβαδόν	Εμβαδόν	Εμβαδόν
1ος	Οριζόντιο	Επιπέδου	Πλάτος	Εμβαδόν	Εμβαδόν	Εμβαδόν	Εμβαδόν	Εμβαδόν
2ος	Οριζόντιο	Επιπέδου	Πλάτος	Εμβαδόν	Εμβαδόν	Εμβαδόν	Εμβαδόν	Εμβαδόν



Γ Ρ Α Ι

49



Υ Π Ο Μ Η Ν Η Δ

Τοπίο	σε ποσοστό	Εμβα. προέκταση	Εμβα. βάθος	Εμβα. Εμβαδών	κατά το μήκος	σε απόσταση	ύψος	Συνολική έκταση
A	Συνεχές	13μ.	16μ.	500μ.	50%	2	8μ.	0.80
B	Περιορισμένο	16μ.	26μ.	500μ.	40%	2	8μ.	0.80

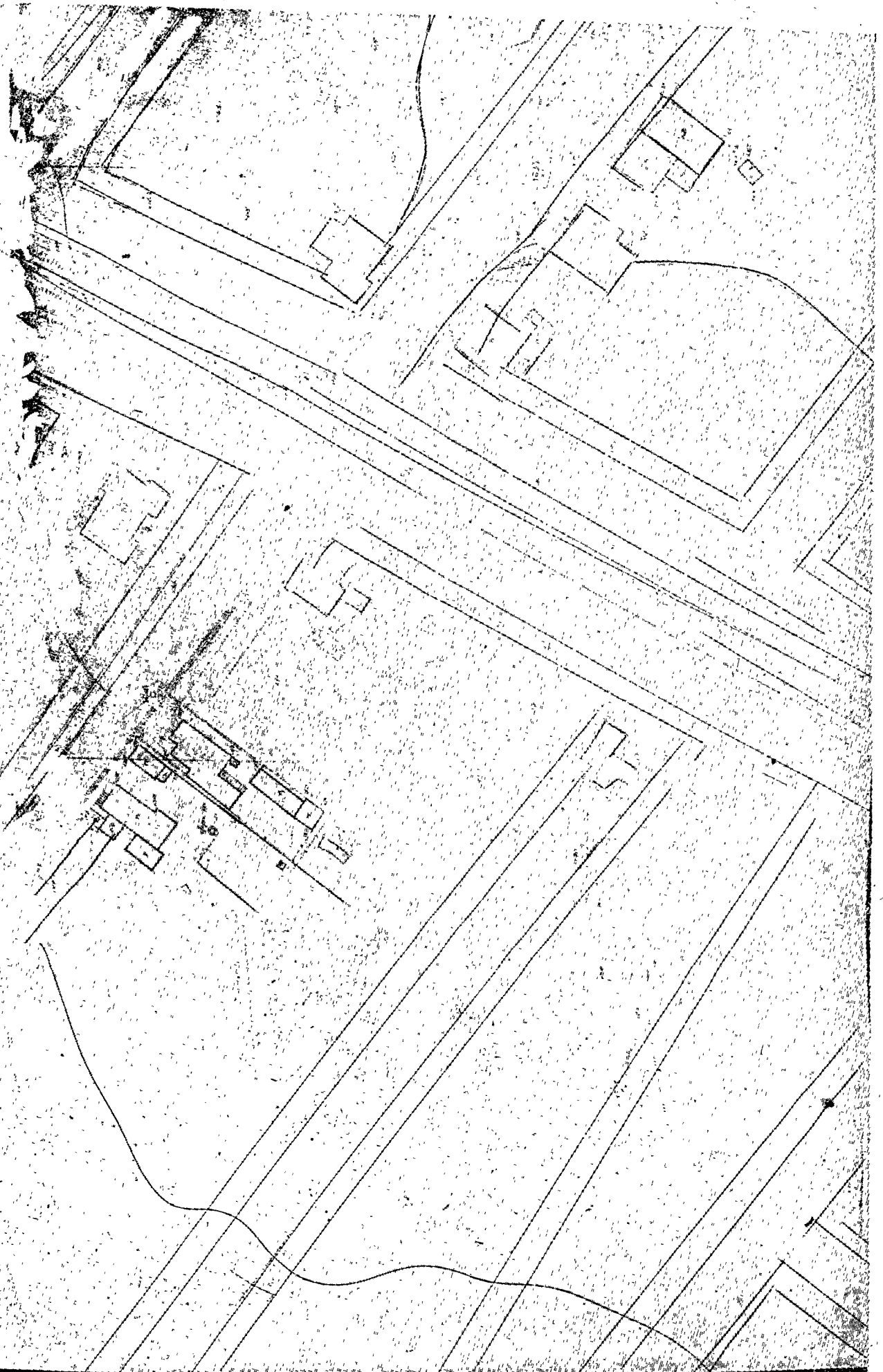
ΚΑΤΑ ΠΑΡΕΚΚΛΙΣΙΝ

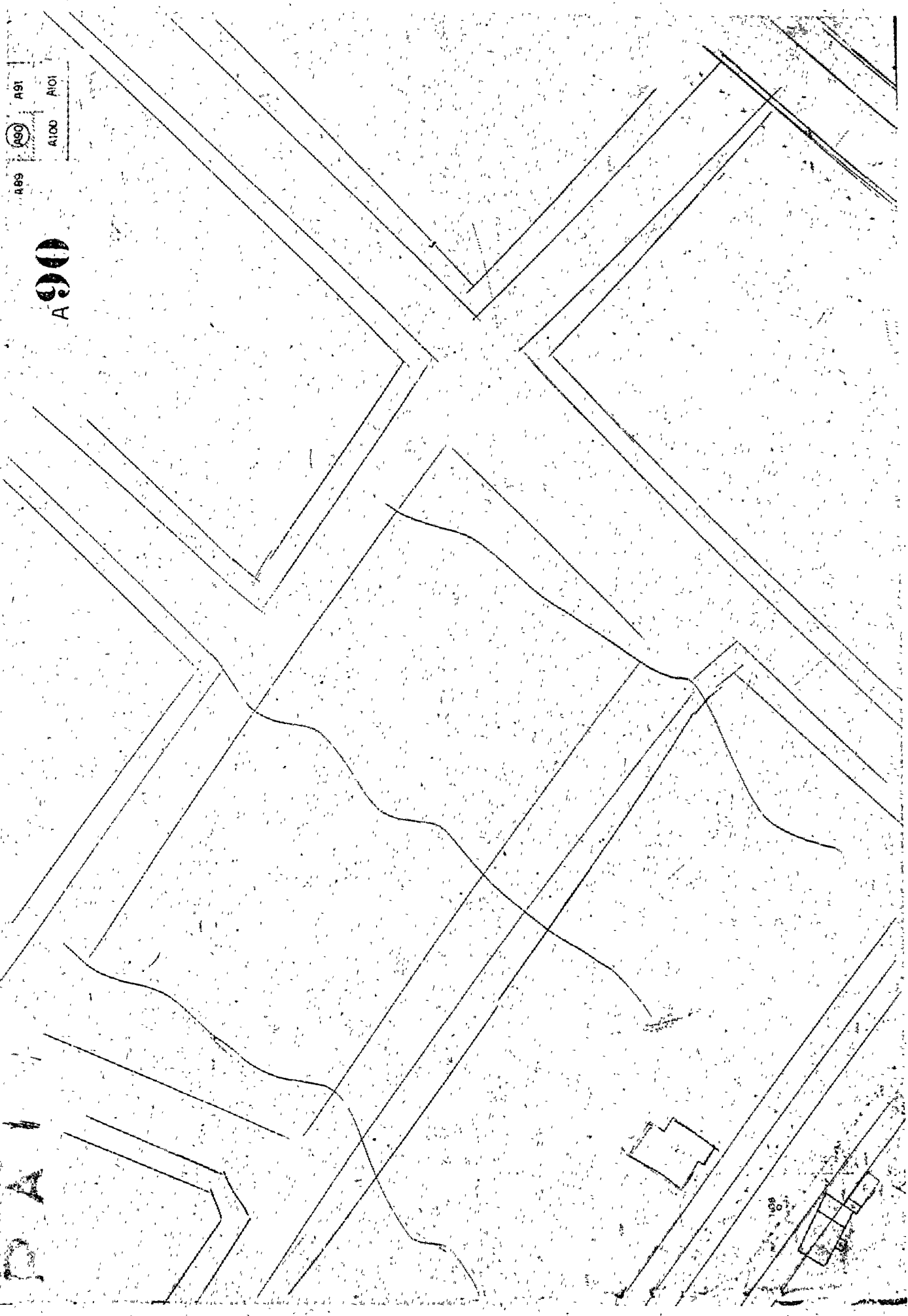
Τοπίο	Εμβα. προέκταση	Εμβα. βάθος	Εμβα. Εμβαδών
A	10μ.	15μ.	200μ.
B	15μ.	25μ.	400μ.

ΟΥΙΛΜΟΥ
 Γ. 34320/1978
 ΤΡΑΠΕΖΑΙΩΝ
 και εξουσιοδότησης του Συμβουλίου
 του Ελεγκτικού Συνεδρίου και
 αρμοδίων τμήσεων και
 υπηρεσιών αρμοδίων της
 υπηρεσίας αυτής.
 18 Ιανουαρίου 1978

Θ. ΠΟΥΛΙΩΝ

ΠΙΑΤ





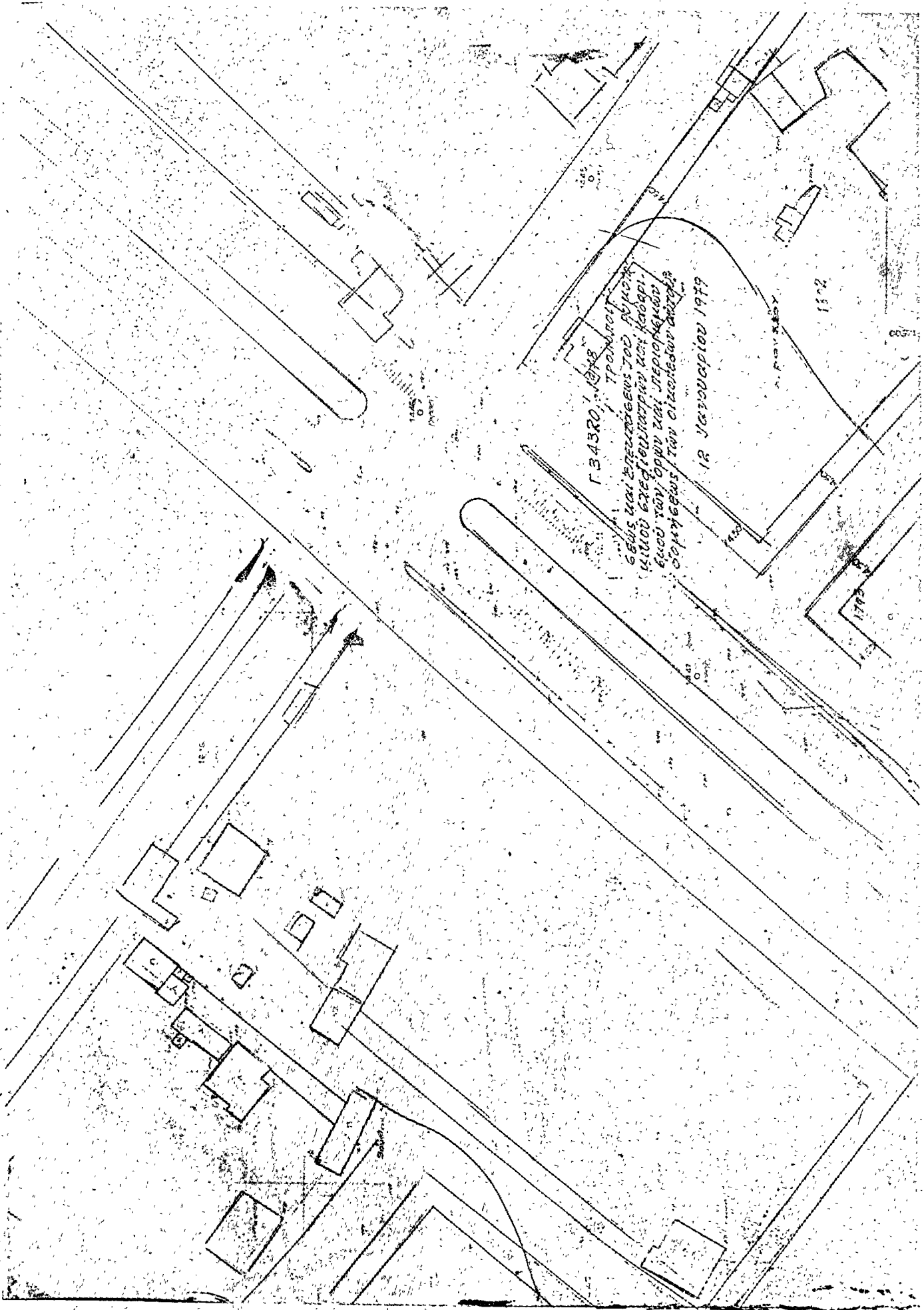
Α91
Α100 Α101

Α99

Α90

Α91

Α98



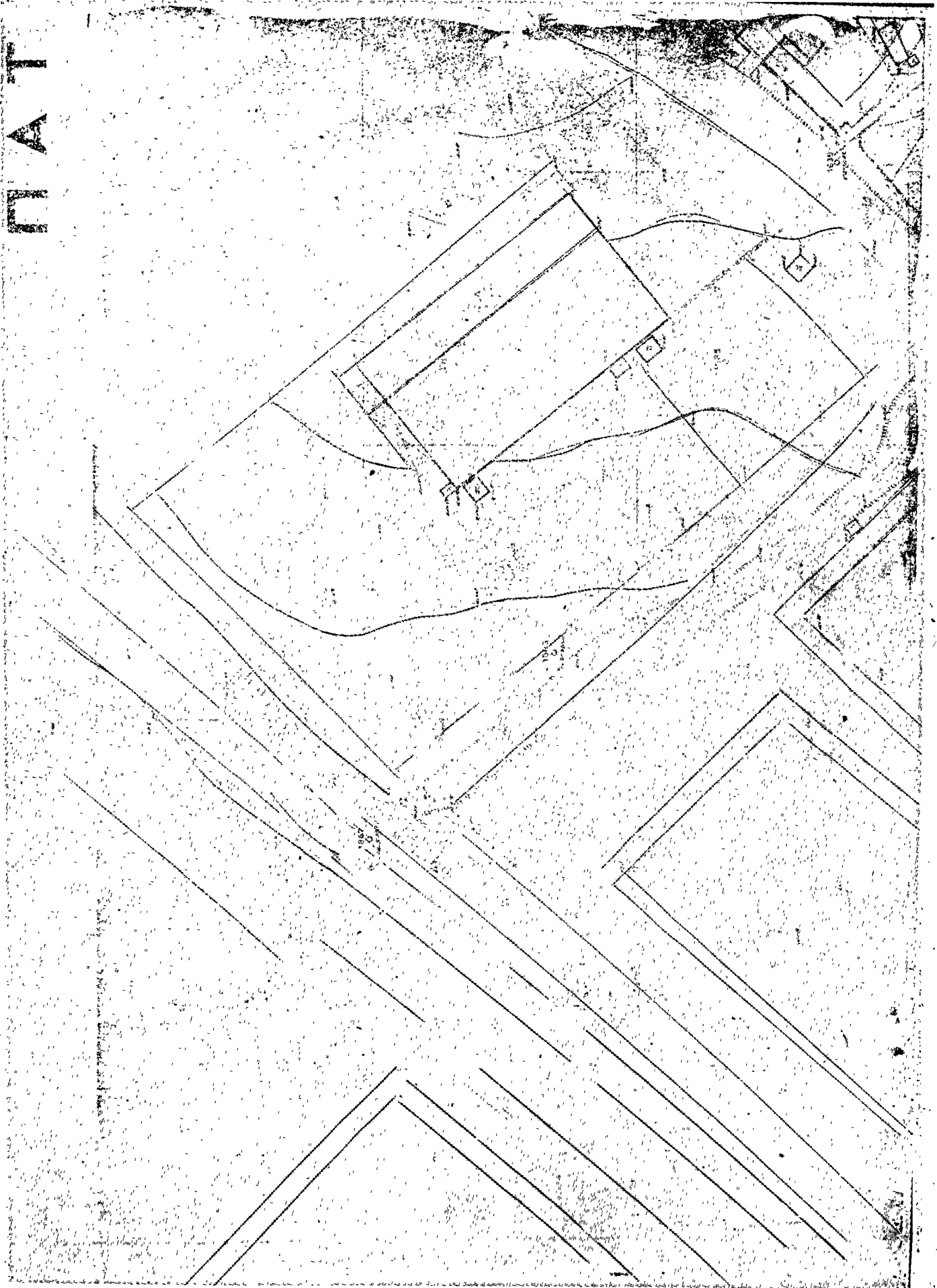
Γ. 3430, 1978
ΓΕΩΣ ΚΑΙ ΕΡΕΥΝΑΣ ΤΩΝ ΑΥΤΟΝ
ΚΑΙ ΤΩΝ ΕΡΕΥΝΑΣ ΤΩΝ ΑΥΤΟΝ
ΕΡΕΥΝΑΣ ΤΩΝ ΑΥΤΟΝ ΚΑΙ ΤΩΝ
ΕΡΕΥΝΑΣ ΤΩΝ ΑΥΤΟΝ ΚΑΙ ΤΩΝ
ΕΡΕΥΝΑΣ ΤΩΝ ΑΥΤΟΝ ΚΑΙ ΤΩΝ

18 Υποσταθμίου 1979

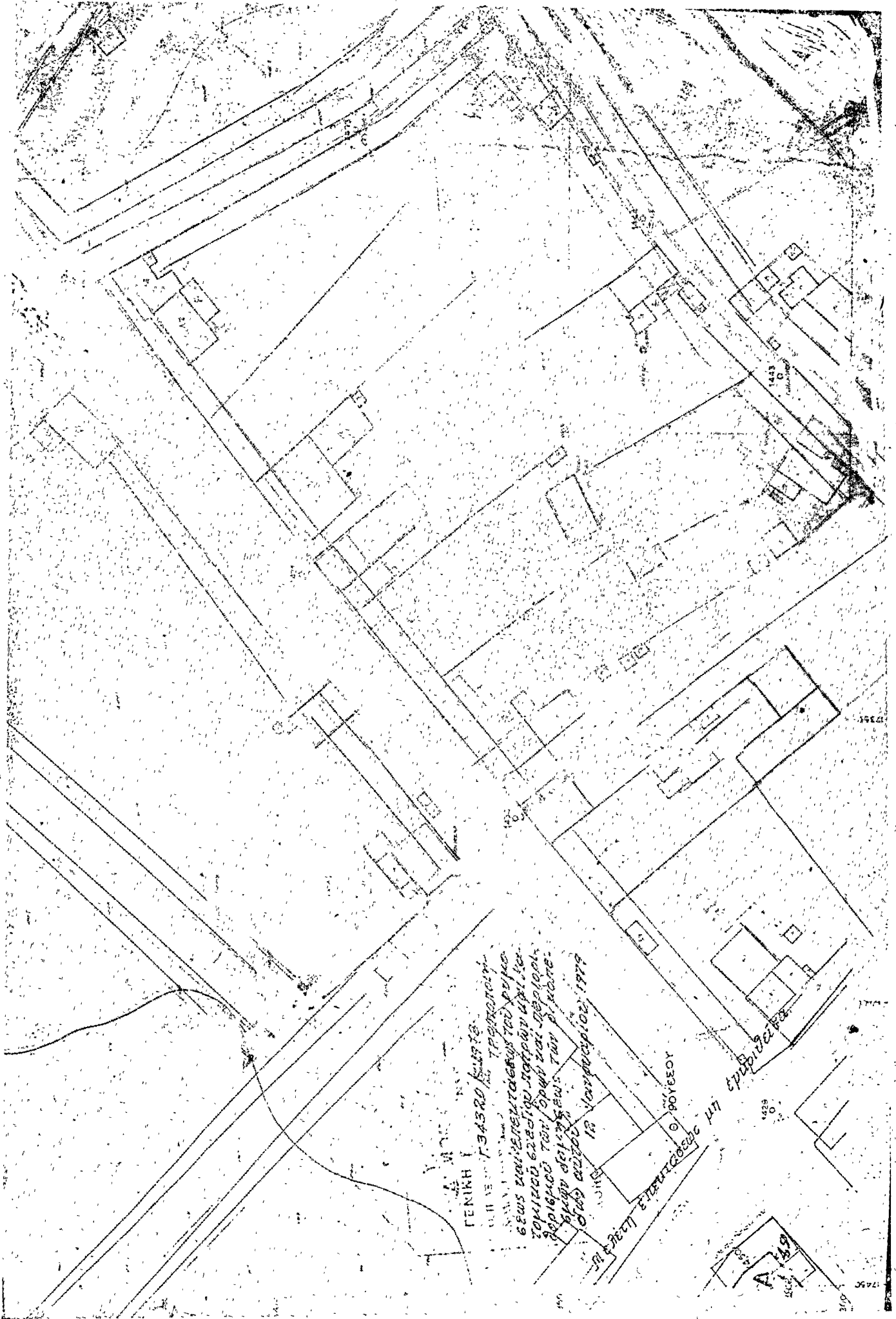
1552

1793

ΠΑΤ







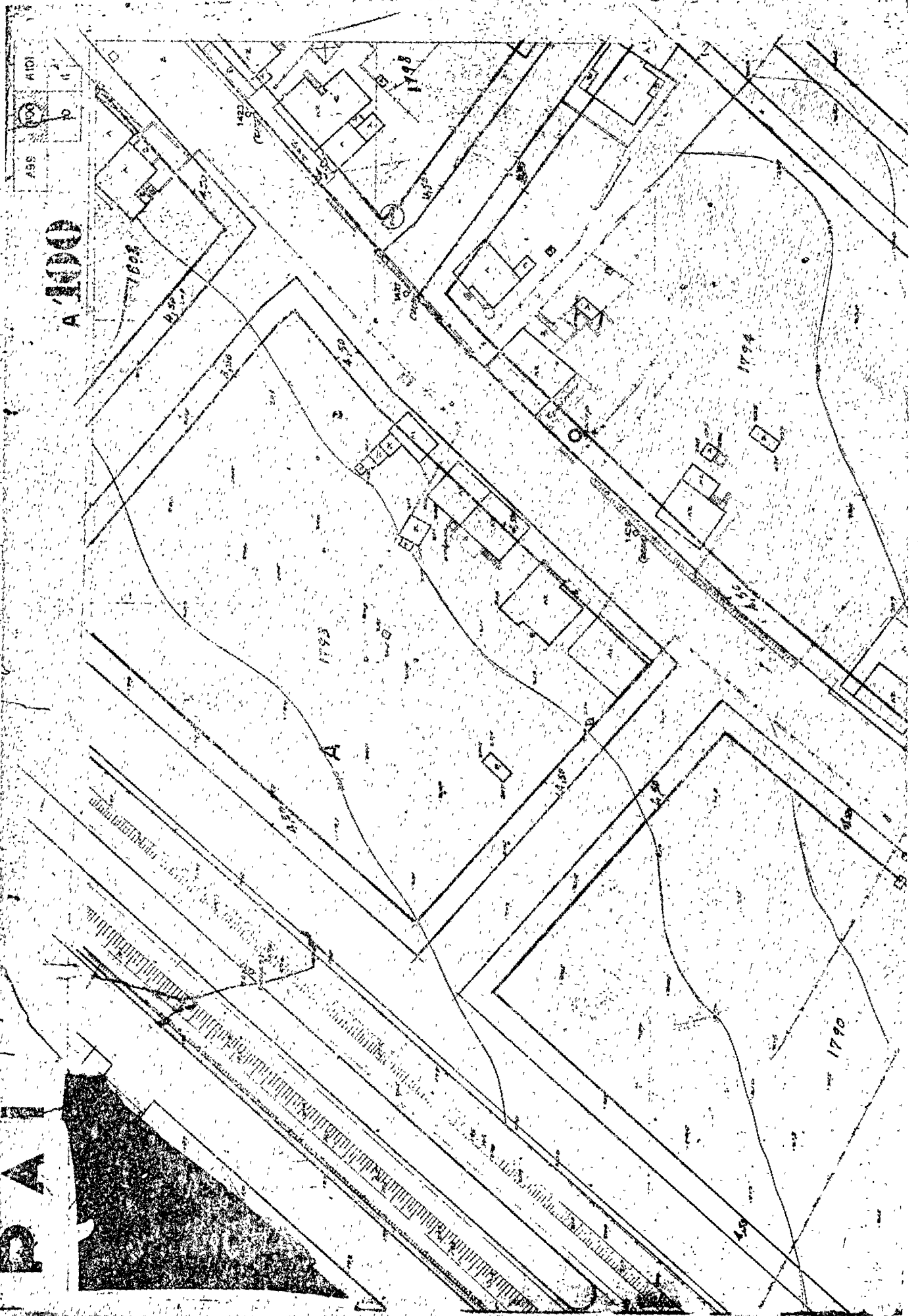
ΓΕΝΙΚΗ ΓΡΑΦΗ ΤΡΑΠΕΖΩΝ
ΓΕΩΣ ΠΑΡΕΛΕΓΜΕΝΩΝ ΤΩΝ ΕΠΙΧΕΙΡΗΣΕΩΝ
ΤΟΜΕΙΟΥ ΕΡΕΘΣΤΩΝ ΝΟΤΕΙΩΝ ΑΠΙ ΤΕΛΕ
ΔΟΡΙΣΜΟΥ ΤΩΝ ΕΡΓΩΝ ΚΑΙ ΔΕΡΜΑΤΩΝ
ΠΡΟΣ ΔΙΕΥΚΡΥΝΣΗΝ ΤΩΝ ΕΡΓΩΝ
ΕΡΓΟ ΔΕΥΤΕΡΟ 13 ΝΟΤΕΙΩΝ 1979

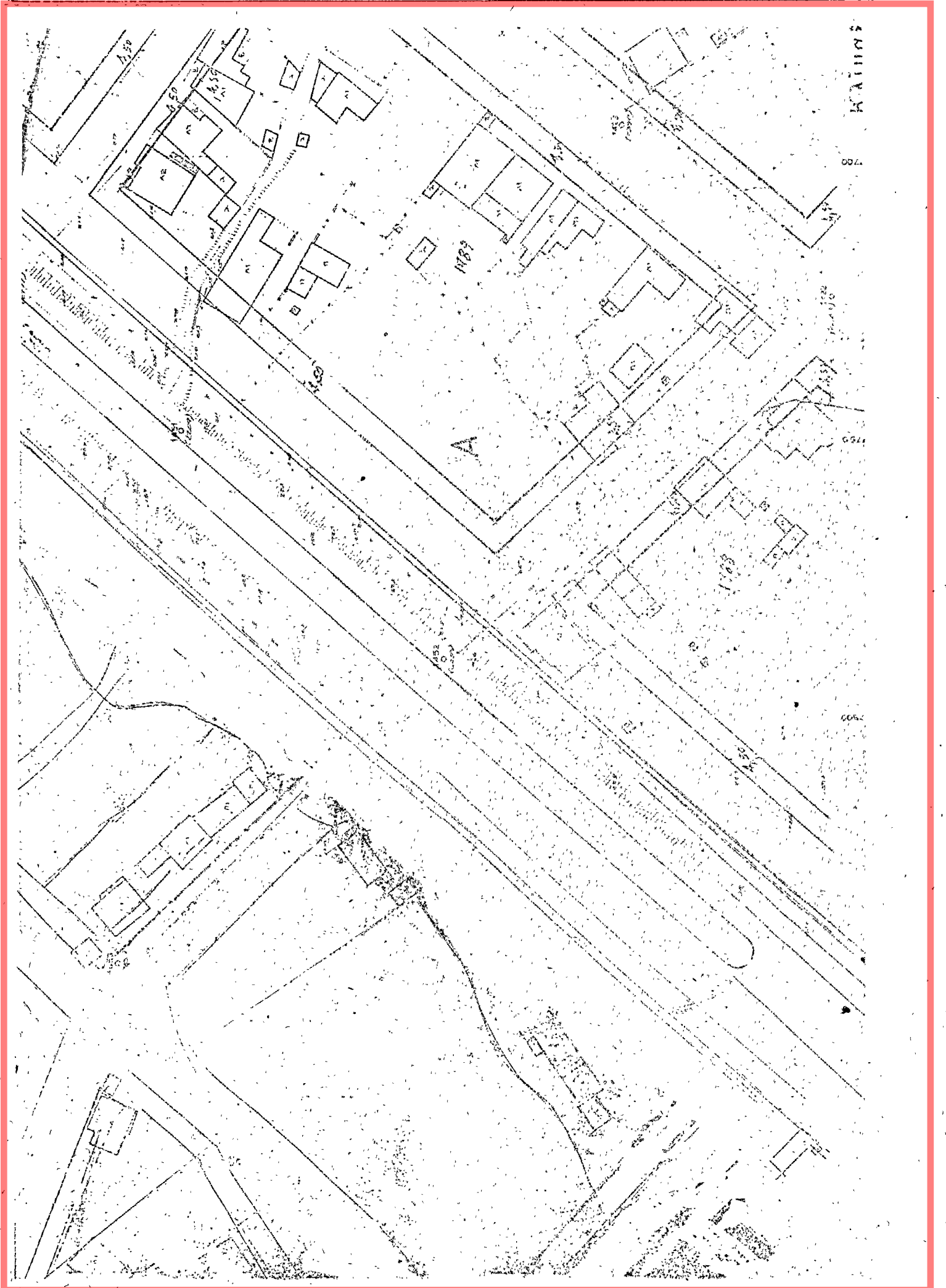
A 149

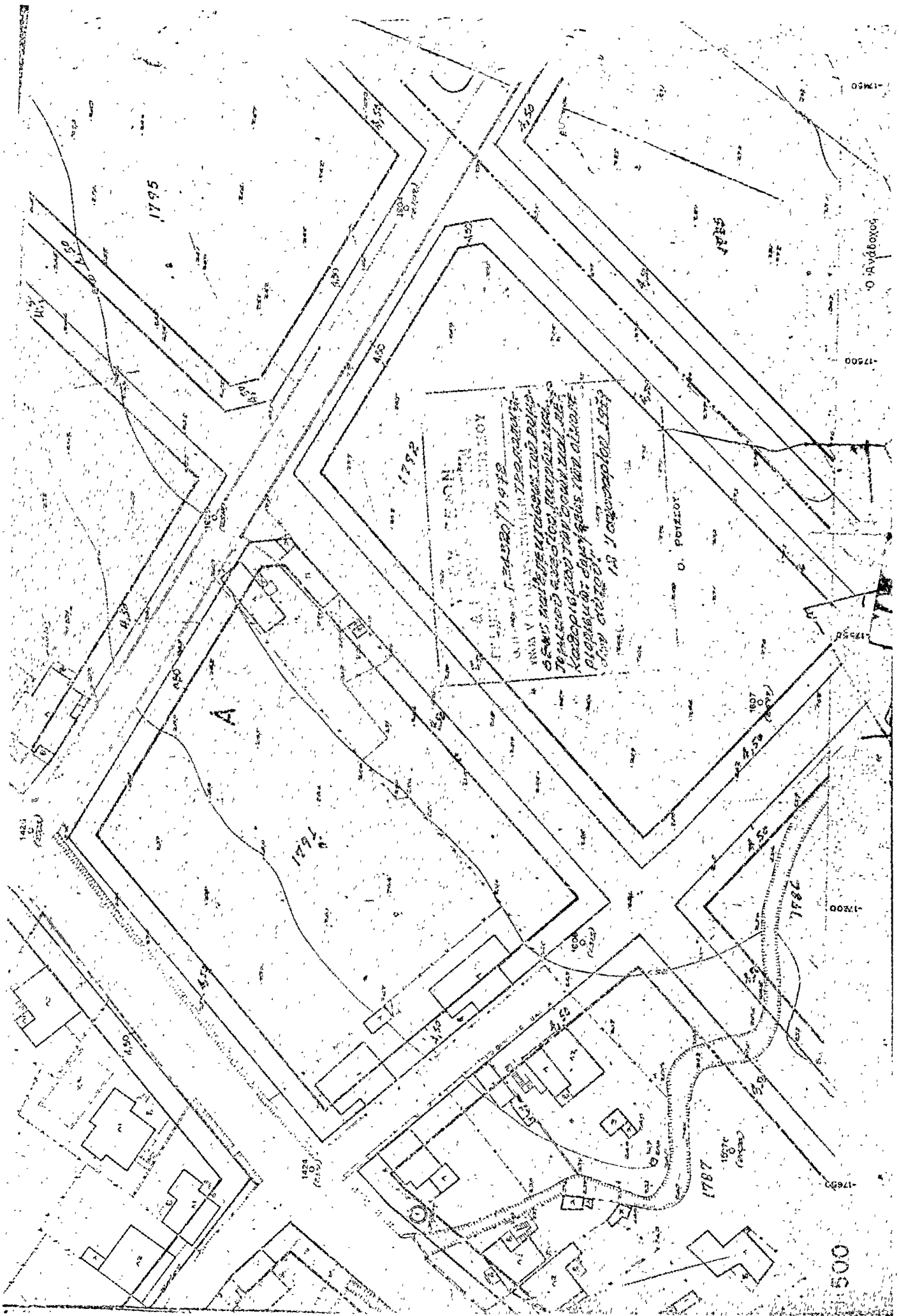


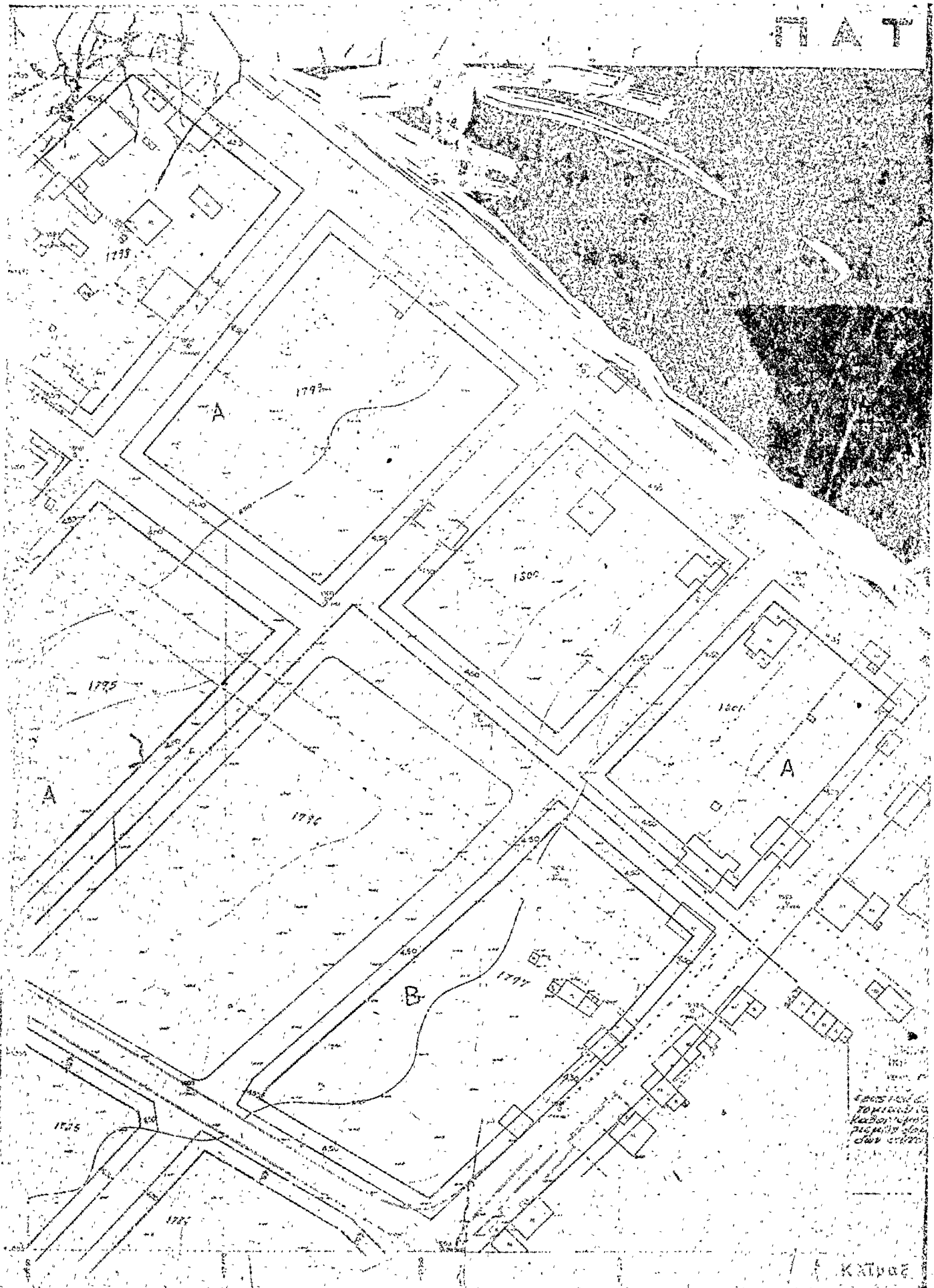
Π Α Τ

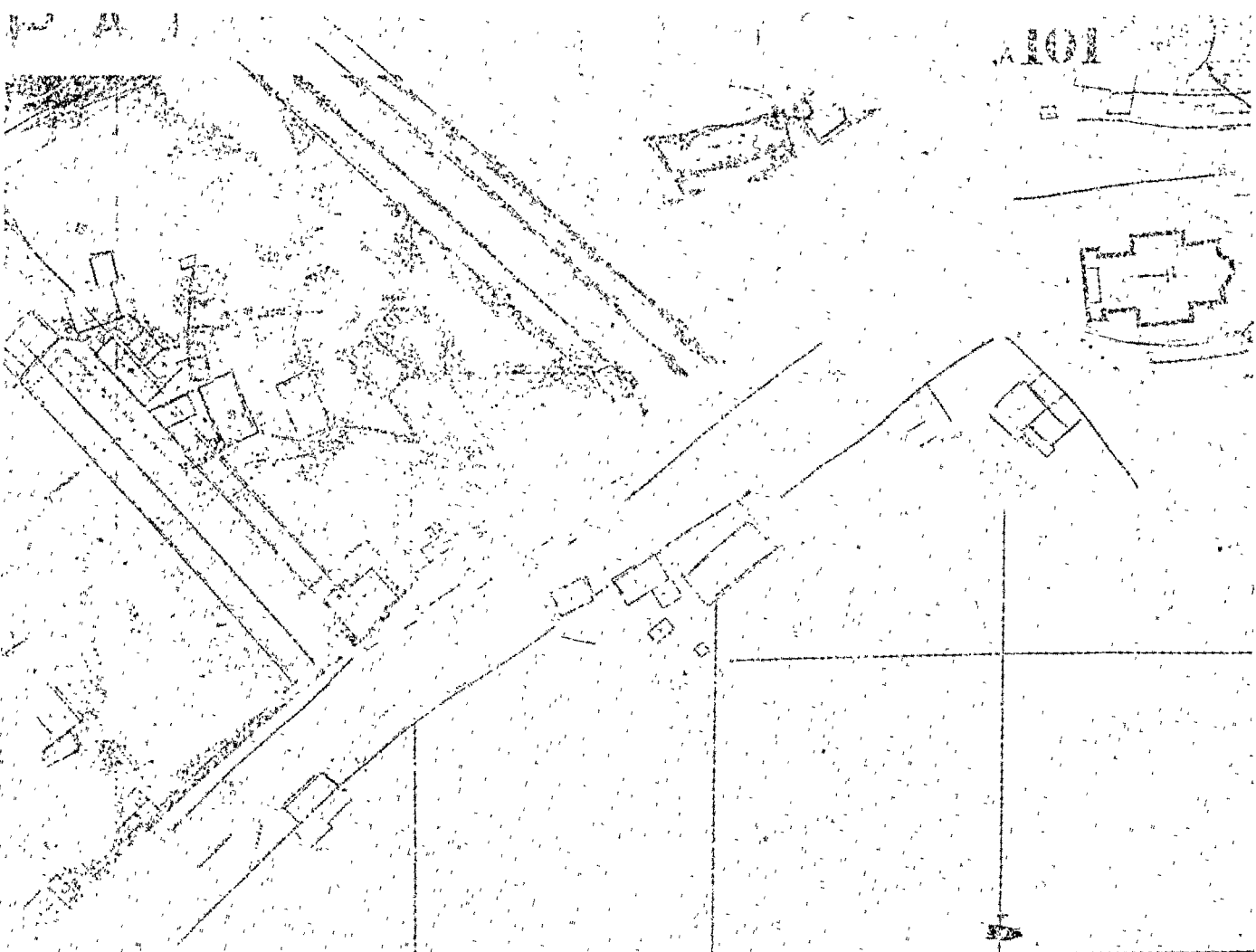












Υ Π Ο Μ Η Μ Α

Τοίχος	Εκ. Συστήμ.	Εκ. Πραγμ.	Εκ. Βέσπ.	Εκ. Υψοθ. Καμ.	Φρ. Φράγ.	Κατ. Διαρ. Βασ.	Υψος επί τ.ο.κ
Α	Συνδ. 13μ.	16μ.	300 μ.	50%	2	απο	8μ
Β	Παραστάτ. 16μ.	26μ.	500 μ.	40%	2	απο	8μ

Κ Α Τ Α Π Α Ρ Ε Κ Κ Λ Η Σ Η Ν

Τοίχος	Εκ. Πρόσωπ.	Εκ. Βόθ.	Εκ. Υψοθ.
Α	10μ.	15μ.	200 μ.
Β	13μ.	25μ.	400 μ.

15.12.1948
 ΠΡΑΚΤΙΚΗ
 με την οποία του παρ.
 άρθρου διατάσσεται
 να ελεγχθεί και να
 κατασκευασθεί
 σύμφωνα με το άρθρο 1987

Π. Δ. 110