

ΕΦΗΜΕΡΙΣ ΤΗΣ ΚΥΒΕΡΝΗΣΕΩΣ

ΤΗΣ ΕΛΛΗΝΙΚΗΣ ΔΗΜΟΚΡΑΤΙΑΣ

ΕΝ ΑΘΗΝΑΙΣ
ΤΗ 3 ΜΑΡΤΙΟΥ 1979

ΤΕΥΧΟΣ ΤΕΤΑΡΤΟΝ

ΑΡΙΘΜΟΣ ΦΥΛΛΟΥ
136

ΠΕΡΙΕΧΟΜΕΝΑ

ΠΟΛΕΟΔΟΜΙΑ

ΔΙΑΤΑΓΜΑΤΑ

Περί τροποποίησης του ρυμοτομικού σχεδίου Πατρών. . . 1

ΑΠΟΦΑΣΕΙΣ

Περί επέκτασης του ρυμοτομικού σχεδίου Γλυφάδας (Αττικής) δια του καθορισμού χώρου δι' ανέγερσιν Σχολείου. 2

Περί τροποποίησης του ρυμοτομικού σχεδίου Αγίων Αναργύρων (Αττικής) δια του καθορισμού χώρου δι' ανέγερσιν Σχολικών Κτιρίων. 3

ΑΝΑΚΟΙΝΩΣΕΙΣ

Περί ειδοποίησης της γενομένης παρακαταθέσεως δι' αποζημίωσιν προσκυρωθέντων τμημάτων οικοπέδων εν Θεσσαλονίκη. 4

Περί ειδοποίησης της γενομένης παρακαταθέσεως αποζημίωσης λόγω ρυμοτομίας τμήματος οικοπέδου εντός του εγκεκριμένου σχεδίου πόλεως Καστορίας. 5

ΠΟΛΕΟΔΟΜΙΑ

ΔΙΑΤΑΓΜΑΤΑ

(1)

Περί τροποποίησης του ρυμοτομικού σχεδίου Πατρών.

Ο ΠΡΟΕΔΡΟΣ
ΤΗΣ ΕΛΛΗΝΙΚΗΣ ΔΗΜΟΚΡΑΤΙΑΣ

Έχοντας υπ' όψει τας διατάξεις του από 17 Ιουλίου 1923 Ν. Δ/τος «περί σχεδίων πόλεων κλπ.», ως μεταγενεστέρως

έτροποποιήθησαν και συνεπληρώθησαν και ειδικότερον των άρθρων 3 και 70 αυτού, και ιδόντες την υπ' αριθ. ΕΔ2/α/04/59/Φ.Θ.2.1.1./29.3.1978 κοινήν απόφασιν του Πρωθυπουργού και του Υπουργού Δημοσίων Έργων «περί μεταβιβάσεως αρμοδιοτήτων του Υπουργείου Δημοσίων Έργων εις τον Υφυπουργόν του αυτού Υπουργείου» (ΦΕΚ 282/Β'), τας υπ' αριθ. 732/77, 23/78, 35/78, 168/78, 304/78 και 385/1978 πράξεις του Δημοτικού Συμβουλίου Πατρών, ως και την υπ' αριθ. 790/1978 γνωμοδότησιν του Συμβουλίου Δημοσίων Έργων (Τμήμα Οικισμού), προτάσει του επί των Δημοσίων Έργων Υφυπουργού, αποφασίσασμεν:

Άρθρον μόνον.

Εγκρίνεται η τροποποίησις του ρυμοτομικού σχεδίου Πατρών εις την περιοχὴν «ΚΙΕΠΕΣ» και δὴ κατὰ τὸ οικοδομικὸν τετράγωνον τὸ κείμενον ἔναντι τοῦ Στρατιωτικοῦ Νοσοκομείου, διὰ καταργήσεως Ἀνωμένου ὁδοῦ και ἐγκρίσεως νέας τοιαύτης κατ' ἐπέκτασιν τῆς ὁδοῦ Πηλίου, ὡς ἐμφαίνεται εἰς τὸ ὑπὸ τοῦ Γενικοῦ Διευθυντοῦ Οἰκισμού τεθεωρημένον, διὰ τῆς υπ' αριθ. Γ. 261/1979 πράξεως αὐτοῦ σχετικὸν πρωτότυπον διάγραμμα ὑπὸ κλίμακα 1 : 500, τοῦ ὁποίου συνοπτικὸν ἀντίτυπον δημοσιεύεται μετὰ τοῦ παρόντος.

Εἰς τὸν αὐτὸν ἐπὶ τῶν Δημοσίων Έργων Υφυπουργόν, ἀνατίθεμεν τὴν δημοσίευσιν και ἐκτέλεσιν τοῦ παρόντος Διατάγματος.

Ἐν Ἀθήναις τῇ 26 Ἰανουαρίου 1979

Ο ΠΡΟΕΔΡΟΣ ΤΗΣ ΔΗΜΟΚΡΑΤΙΑΣ
ΚΩΝΣΤΑΝΤΙΝΟΣ Δ. ΤΣΑΤΣΟΣ

Ο ΥΦΥΠΟΥΡΓΟΣ ΔΗΜΟΣΙΩΝ ΕΡΓΩΝ
ΣΤΕΦΑΝΟΣ ΜΑΝΟΣ

Πόρτα 1000



ΥΠΟΥΡΓΕΙΟ ΠΑΙΔΕΙΑΣ
 ΓΡΑΦΕΙΟ ΤΕΧΝΟΛΟΓΙΑΣ ΣΥΣΤΗΜΑΤΟΣ
 ΑΝΑΛΥΣΗΣ ΚΑΙ ΣΥΝΘΕΣΗΣ ΣΥΣΤΗΜΑΤΟΣ
 ΑΝΑΛΥΣΗ ΤΗΣ ΕΡΓΑΣΙΑΣ ΤΗΣ ΕΡΕΥΝΑΣ
 ΤΕΧΝΟΛΟΓΙΑΣ ΣΥΣΤΗΜΑΤΟΣ
 ΤΕΧΝΟΛΟΓΙΑΣ ΣΥΣΤΗΜΑΤΟΣ
 ΤΕΧΝΟΛΟΓΙΑΣ ΣΥΣΤΗΜΑΤΟΣ

- Προτεινόμενες οδοί προαγωγής
- 1. Βασιλίδης - Αναστασοπούλου οδός Κισσάβου
 - 2. Βασιλίδης - Μπαλασκάς
 - 3. Αρναίου - Πακροπούλου
 - 4. Αρναίου - Αρναίου Ζώνης
 - 5. Αρναίου - Παύλου
 - 6. Αρναίου - Κραϊνής
 - 7. Αρναίου - Σακελλάρου
 - 8. Αρναίου - Αρναίου
- Καταργούμενες οδοί

ΑΠΟΦΑΣΕΙΣ

Αριθ. Γ. 254/6

(2)

Περί επέκτασης του ρυμοτομικού σχεδίου Γλυφάδας (Αττικής) δια του καθορισμού χώρου δι' ανέγερσιν Σχολείου.

Ο ΥΠΟΥΡΓΟΣ ΔΗΜΟΣΙΩΝ ΕΡΓΩΝ

Έχοντες υπ' όψει:

1. Τὰς διατάξεις: α) Του από 17.7.1923 Ν. Δ/τος «περί σχεδίων πόλεων κλπ.», ως μεταγενεστέρως τροποποιήθησαν και συνεπληρώθησαν και ειδικώτερον του άρθρου 29 αυτού και β) τῆς παρ. 2 του άρθρου 4 του Νόμου 622/1977 «περί εισπράξεως υπό του Δημοσίου Ταμείου τῶν διὰ τὴν ἔκδοσιν οἰκοδομικῶν ἄδειῶν καταβαλλομένων φόρων κλπ.» (ΦΕΚ 171/Α').

2. Τὴν υπ' ἀριθ. ΕΔ2/α/04/ΦΘ2.1.1/29.3.1978 κοινήν ἀπόφασιν τοῦ Πρωθυπουργοῦ καὶ τοῦ Ὑπουργοῦ Δημοσίων Ἔργων (περὶ μεταβιβάσεως ἀρμοδιοτήτων τοῦ Ὑπουργοῦ Δημοσίων Ἔργων εἰς τὸν Ὑφυπουργὸν τοῦ αὐτοῦ Ὑπουργείου) (ΦΕΚ 282/Β').

3. Τὸ υπ' ἀριθ. Φ. 53708/3485/2.3.1988 ἔγγραφον τοῦ Ὄργανισμοῦ Σχολικῶν Κτιρίων.

4. Τὴν υπ' ἀριθ. 555/1978 γνωμοδότησιν τοῦ Συμβουλίου Δημοσίων Ἔργων (Τμήμα Οἰκισμοῦ), ἀποφασίζομεν:

Ἐγκρίνεται ἡ επέκτασις τοῦ ρυμοτομικοῦ σχεδίου Γλυφάδας (Αττικῆς) εἰς τὴν περιοχὴν τοῦ Οἰκοδομικοῦ Συνεταιρισμοῦ Καφεπωλῶν «Ὁ Ἅγιος Γεώργιος» παρὰ τὴν ὁδὸν Μουσῶν, διὰ τοῦ καθορισμοῦ τοῦ ὑπὸ στοιχεῖα Α,Β,Γ,Δ,Α χώρου ὡς χώρου δι' ανέγερσιν Σχολείου, ὡς ἐμφαίνεται εἰς τὸ ὑπὸ τοῦ Γεν. Δ/ντοῦ Οἰκισμοῦ τεθεωρημένον διὰ τῆς υπ' ἀριθ. Γ. 254/1979 πράξεως αὐτοῦ σχετικὸν πρωτότυπον διάγραμμα ὑπὸ κλίμακα 1 : 2000, τοῦ ὁποῦ συνοπτικὸν ἀντίτυπον δημοσιεύεται μετὰ τῆς παρούσης.

Ἡ παρούσα δημοσιευθήτω διὰ τῆς Ἐφημερίδος τῆς Κυβερνήσεως.

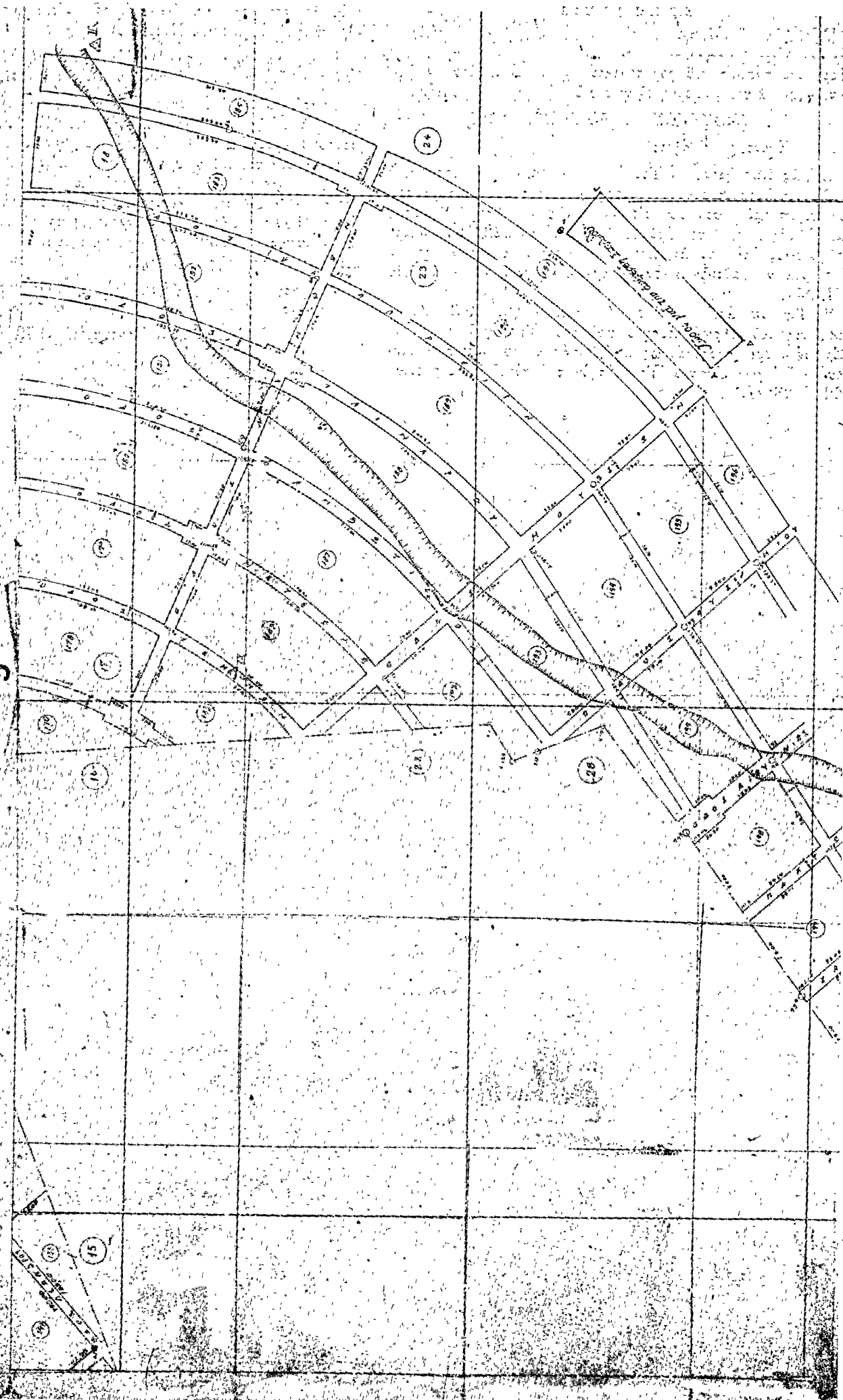
Ἀθῆναι, 5 Ἰανουαρίου 1979


Ο ΥΠΟΥΡΓΟΣ

ΣΤΕΦΑΝΟΣ ΜΑΝΟΣ

ΣΤΥΜΟΣ ΠΕΡΙΦΡΑΞΗ
ΚΑΙΜΑΞ 1:2000
3


ΠΛΥΘΑΔΑ





ΔΗΜΟΣΙΟΝ
ΓΕΝΙΚΗ ΔΙΕΥΘΥΝΣΙΣ
ΣΥΜΒΟΥΛΗ ΤΗΣ VII ΤΗΣ 155/19
ΤΗΣ ΓΕΩΜΕΤΡΙΚΗΣ ΚΑΙ ΚΑΤΑΣΤΡΟΦΗΣ ΔΙΕΥΘΥΝΣΕΩΣ
[Επιτομή (Εξιστόν) της επί τοις μετρημένοις
μέτροις δι' αεροφωτογράμμου]

ΑΡΙΘΜΟΣ Δ.Σ. 155/19
ΓΕΝΙΚΟΣ Δ.Σ. ΒΟΥΛΑΝΤΗΣ
6 ΠΟΥΣΤΟΝ



Αριθ. Γ. 1349/85

(3)

Περί τροποποίησης του ρυμοτομικού σχεδίου Αγίων Αναργύρων (Αττικής) δια του καθορισμού χώρου δι' ανέγερσιν Σχολικών Κτιρίων.

Ο ΥΠΟΥΡΓΟΣ ΔΗΜΟΣΙΩΝ ΕΡΓΩΝ

Έχοντες υπ' όψει:

1. Τας διατάξεις: α) Του από 17.7.1923 Ν. Δ/τος «περί σχεδίων πόλεων κλπ.», ως μεταγενεστέρως έτροποποιήθησαν και συνεπληρώθησαν και ειδικώτερον του άρθρου 29 αυτού και β) τής παρ. 2 του άρθρου 4 του Νόμου 622/1977 «περί εισπράξεως υπό του Δημοσίου Ταμείου τών δια τήν έχθασιν οικοδομικών άδειών καταβαλλομένων φόρων κλπ.» (ΦΕΚ 171 Α').

2. Την υπ' αριθ. ΕΔ2/α/04/59/ΦΘ2.1.1/29.3.1978 κοινήν απόφασιν του Πρωθυπουργού και του Υπουργού Δημοσίων Έργων «περί μεταβιβάσεως αρμοδιοτήτων του Υπουργού Δημοσίων Έργων εις τον Υφυπουργόν του αυτού Υπουργείου» (ΦΕΚ 282 Β').

3. Το υπ' αριθ. Φ. 511/15534/9.9.1978 έγγραφον του Οργανισμού Σχολικών Κτιρίων.

4. Την υπ' αριθ. 753/1978 γνωμοδότησιν του Συμβουλίου Δημ. Έργων (Τμ. Οίκισμου), άποφασίζομεν:

Έγκρίνεται η τροποποίησις του ρυμοτομικού σχεδίου Αγίων Αναργύρων (Αττικής) κατά τα υπ' αριθ. 88 και 98 οικοδομικά τετράγωνα τα περικλειόμενα υπό τών οδών Αγίων Αναργύρων, Κερκύρας ή Σοφ. Βενιζέλου, Σύρου και Άλ. Παπάγου, δια του χαρακτηρισμού αυτών ως χώρου δι' ανέγερσιν Σχολικών Κτιρίων, ως εμφανίζεται υπό στοιχία Α,Β,Γ,Δ,Ε,Ζ,Α' εις το υπό του Γενικού Διευθυντού Οίκισμου τεθεωρημένον δια τής υπ' αριθ. Γ. 1349/1979 πράξεως αυτού σχετικόν πρωτότυπον διάγραμμα υπό κλίμακα 1 : 500, του όποιου συνοπτικόν αντίτυπον δημοσιεύεται μετά τής παρούσης.

Η παρούσα δημοσιευθήτω δια τής Εφημερίδος τής Κυβερνήσεως.

Αθήναι 17 Ιανουαρίου 1979

Ο ΥΠΟΥΡΓΟΣ

ΣΤΕΦΑΝΟΣ ΜΑΝΟΣ

ΑΝΑΚΟΙΝΩΣΕΙΣ

(4)

Περί ειδοποιήσεως τῆς γενομένης παρακαταθέσεως δι' ἀποζημιώσιν προσκυρωθέντων τμημάτων οἰκοπέδων ἐν Θεσσαλονίκη.

Ὁ Διομήδης Διαβάτης τοῦ Γεωργίου καὶ ἡ Παρασκευὴ σύζυγος Διομήδους Διαβάτη, τὸ γένος Ἀθανασίου Ἀθανασιάδου, κατέθεσαν ὑπὲρ παντὸς ἀναγνωρισθσομένου ἀρμοδίας ἀληθοῦς δικαιοῦχου ἢ δικαιοῦχων εἰς τὸ Ταμεῖον Παρακαταθηκῶν καὶ Δανείων Θεσσαλονίκης, ἐκδοθέντος τοῦ ὑπ' ἀριθ. 250699/15.2.1979 γραμματίου συστάσεως παρακαταθήκης αὐτοῦ, τὸ ποσὸν τῶν δραχμῶν ὀκτακοσίων ὀγδοήκοντά πέντε χιλιάδων πεντακοσίων (885.500), εἰς ἐξόφλησιν ἀποζημιώσεως προσκυρωθέντων, δυνάμει τῆς ὑπ' ἀριθ. 1274/1958 πράξεως τακτοποιήσεως τοῦ Πολιοδομικοῦ Γραφείου Θεσσαλονίκης, κυρωθείσης διὰ τῆς ὑπ' ἀριθ. Τ. 47193/5.7.1958 ἀποφάσεως τῆς Νομαρχίας Θεσσαλονίκης, εἰς τὴν ἐπὶ τῶν ὁδῶν Νεάρχου ἀριθ. 9 (πρῶν Ε.Λ.Μ. 9) καὶ Γιάννη Ἀγγέλου ἀριθ. 34 (πρῶν Ε.Θ.Ι. ἀριθ. 34) ἰδιοκτησίαν τῶν φερομένην ἐν τῇ ἀνωτέρῳ πράξει τακτοποιήσεως καὶ τῷ συνοδεύοντι ταύτην τοπογραφικῷ διαγράμματι ἐπ' ὀνόματι τοῦ δικαιοπαρόχου τῶν Βλασίου Παπαδοπούλου, τμημάτων οἰκοπέδων ὑπὸ στοιχεῖα 1—2—3—1 ἐπιφανείας μ² 2,30 τῆς Δημοτικῆς ὁδοῦ Ε.Λ.Μ. (νῦν Νεάρχου) καὶ 5—7—8—9—5 ἐπιφανείας μ² 124,20 τῆς Δημοτικῆς ὁδοῦ Ε.Θ.Ι. (νῦν Γιάννη Ἀγγέλου), κειμένων ἐν Θεσσαλονίκη καὶ ἐπὶ τῶν ἄνω ὁδῶν Νεάρχου (πρῶν Ε.Λ.Μ.) καὶ Γιάννη Ἀγγέλου (πρῶν Ε.Θ.Ι.), Χαριλάου, Δήμου Θεσσαλονίκης, φερομένων ἐν τῇ ἀνωτέρῳ πράξει ἐπ' ὀνόματι τοῦ Δήμου Θεσσαλονίκης, δάσει τῆς προσωρινῆς τιμῆς μονάδος ἀποζημιώσεως καθορισθείσης δυνάμει τῆς ὑπ' ἀριθ. 1909/1978 ἀποφάσεως τοῦ Μονομελοῦς Πρωτοδικείου Θεσσαλονίκης εἰς δραχμὰς 7.000 κατὰ τετραγωνικὸν μέτρον.

Τὸ ἀνωτέρω ὑπ' ἀριθ. 250699/15.2.1979 γραμμάτιον συστάσεως παρακαταθήκης τοῦ Ταμείου Παρακαταθηκῶν καὶ Δανείων Θεσσαλονίκης κατετέθη παρὰ τῷ Συμβολαιογράφῳ Θεσσαλονίκης Ἰωάννη Νασλαῖ, συνταγείσης τῆς ὑπ' ἀριθ. 27503/15.2.1979 πράξεως αὐτοῦ, ἀντίγραφον τῆς ὁποίας ἐκοινοποιήθη εἰς τὸν Δήμον Θεσσαλονίκης, νομίμως ἐκπρο-

σωπούμενον, ὡς προκύπτει ἐκ τοῦ ὑπ' ἀριθ. 3972/17.2.1979 ἀποδεικτικῆς ἐπιδόσεως τοῦ δικαστικοῦ ἐπιμελητοῦ τῶν ἐν Θεσσαλονίκη Πρωτοδικῶν Μενελάου Ζαγαλίδη.

Συμφώνως τῷ νόμῳ γίνεται ἡ παρούσα ειδοποίησις, δημοσιευομένη εἰς τὴν Ἐφημερίδα τῆς Κυβερνήσεως, διὰ τὰ νόμιμα ἀποτελέσματα.

Ἡ παρούσα δημοσιευθῆτω διὰ τῆς Ἐφημερίδος τῆς Κυβερνήσεως.

Ἐν Θεσσαλονίκη τῇ 17 Φεβρουαρίου 1979

Ὁ πληρεξούσιος Δικηγόρος
ΑΘΑΝ. Δ. ΔΙΑΒΑΤΗΣ

(Ἀριθ. τριπλ. Ταμείου Ἐνοσίων καὶ Δικαστικῶν Εἰσπράξ. Θεσσαλονίκης 11953/19.2.1979)

(5)

Περί ειδοποιήσεως τῆς γενομένης παρακαταθέσεως ἀποζημιώσεως λόγῳ ρυμοστομίας τμήματος οἰκοπέδου ἐντὸς τοῦ ἐγκεκριμένου σχεδίου πόλεως Καστορίας.

Ὁ Πέτρος Κοντογούλας τοῦ Κωνσταντίνου, κάτοικος Καστορίας, ὁδὸς Φαρμάκη, ἀριθ. 21, κατέθεσεν εἰς τὸ Ταμεῖον Παρακαταθηκῶν καὶ Δανείων Καστορίας, διὰ τοῦ ὑπ' ἀριθ. 4333/15.2.1979 γραμματίου συστάσεως παρακαταθήκης τοῦ γραφείου παρακαταθηκῶν καὶ δανείων Καστορίας ποσὸν δραχ. 4.185 διὰ τὴν κατωτέρω αἰτίαν καὶ ὑπὲρ τῆς ὡς δικαιοῦχου ἀναφερομένης Εὐδοξίας συζύγου Βασιλείου Βασιλείου, κατοίκου Καστορίας, ὁδὸς Φαρμάκη ἀριθ. 19. Ἀποζημιώσις λόγῳ ρυμοστομίας κατὰ τὴν ὑπ' ἀριθ. 21/1978 πράξιν τακτοποιήσεως καὶ ἀναλογισμοῦ καὶ κατὰ τὸ συνοδεύον αὐτὴν τοπογραφικὸν διάγραμμα τῆς Διευθύνσεως Τεχνικῶν Ὑπηρεσιῶν Ν. Καστορίας, τοῦ 1/2 τοῦ τμήματος 26—27—28—26 ἐπιφανείας 1,08 μ², ἥτοι διὰ 0,54 μ², τῆς τιμῆς αὐτοῦ προσδιορισθείσης διὰ τῆς ὑπ' ἀριθ. 10/1979 ἀποφάσεως τοῦ Μονομελοῦς Πρωτοδικείου Καστορίας εἰς τὸ ποσὸν τῶν 7,750 δραχ. κατὰ τετραγωνικὸν μέτρον.

Ἐν Καστορία τῇ 15 Φεβρουαρίου 1979

Ὁ πληρεξούσιος Δικηγόρος
ΙΩΑΝΝΗΣ Π. ΝΟΛΗΣ

(Ἀριθ. τριπλ. Ταμ. Εἰσπρ. Καστορίας 12225/24.2.1979)