



ΕΦΗΜΕΡΙΣ ΤΗΣ ΚΥΒΕΡΝΗΣΕΩΣ ΤΗΣ ΕΛΛΗΝΙΚΗΣ ΔΗΜΟΚΡΑΤΙΑΣ

ΕΝ ΑΘΗΝΑΙΣ
ΤΗ 17 ΜΑΡΤΙΟΥ 1979

ΤΕΥΧΟΣ ΤΕΤΑΡΤΟΝ

ΑΡΙΘΜΟΣ ΦΥΛΛΟΥ
171

ΠΕΡΙΕΧΟΜΕΝΑ

ΠΡΑΞΕΙΣ ΥΠΟΥΡΓΙΚΟΥ ΣΥΜΒΟΥΛΙΟΥ

Περί εγκαταστάσεως θερινού θεάτρου επί του κεντρικού πάρκου Θεσσαλονίκης. 1

ΠΟΛΕΟΔΟΜΙΑ

ΑΠΟΦΑΣΕΙΣ

Περί καθορισμού ορίων αιγιαλού και παραλίας στη θέση «Καμίνια» Αγίου Κωνσταντίνου Λοκρίδος Ν. Φθιώτιδος, πρό ιδιοκτησίας Κων/νου Ψυμόγιαννου. 2

Περί διορθώσεως ασυμφωνίας μεταξύ έγκυριμένου σχεδίου και εφαρμοσθέντος στο τμήμα της οδού Καραϊσκάκη από την οδό Πατρέως μέχρι την οδό Δημ. Γούναρη στην Πάτρα, Ν. Αχαΐας. 3

Περί αναγνωρίσεως της οδού Αρματωλών που βρίσκεται μέσα στο σχέδιο πόλεως Πατρών, μεταξύ των οδών Αγίου Δημητρίου, Μπουκαούρη και Αστμ. Φωτήλα, ότι προϋπάρχει του έτους 1923. 4

ΠΡΑΞΕΙΣ ΥΠΟΥΡΓΙΚΟΥ ΣΥΜΒΟΥΛΙΟΥ (1)

Πράξις υπ' αριθ. 28, τής 12ης Φεβρουαρίου 1979

Περί εγκαταστάσεως θερινού θεάτρου επί του κεντρικού πάρκου Θεσσαλονίκης.

ΤΟ ΥΠΟΥΡΓΙΚΟΝ ΣΥΜΒΟΥΛΙΟΝ

Λαβόν υπ' όψει :

1. Τās διατάξεις του άρθρου 1 (παρ. 2) του Ν.Δ. 917/1971 «περί εγκαταστάσεως δημοσίων εν γένει θεαμάτων εις κοινοχρήστους χώρους.

2. Τήν υπ' αριθμ. Γ. 20131/1783/6.8.1978 εισήγησιν του Υφυπουργού Δημοσίων Έργων περί έγκρίσεως, τής κατ' εξαίρεσιν, λειτουργίας θερινού δημοτικού θεάτρου δι' άδριστον χρονικόν διάστημα έντός του κεντρικού πάρκου Θεσσαλονίκης.

3. Προφορικήν εισήγησιν του Υπουργού Δημοσίων Έργων επί του αυτού θέματος και

4. "Οτι ή λειτουργία του θερινού θεάτρου εις την προτεινομένην θέσιν, επί του κεντρικού πάρκου τής Θεσσαλονίκης, ώς αυτή ειδικώτερον έμφαίνεται εις τό συνημμένον τή εισήγησει του Υφυπουργού Δημοσίων Έργων τοπογραφικόν διάγραμμα υπό κλίμακα 1:500 και υπό στοιχεία Α Β Γ Δ Α, συμβάλλει εις την πολιτιστικήν ανάπτυξιν τής πόλεως μετά τους θερινούς μήνας και δέν παραβλάπτει την κατά προορισμόν χρήσιν του χώρου, άποφασίζει:

Έπιτρέπει τήν, κατ' εξαίρεσιν, εγκατάστασιν θερινού δημοτικού θεάτρου επί του κεντρικού πάρκου Θεσσαλονίκης και καθορίζει ώς θέσιν αυτού την έμφαινομένην εις τό συνημμένον τή παρούση τοπογραφικόν διάγραμμα υπό κλίμακα 1:500 και στοιχεία Α Β Γ Δ Α, συνταχθέν υπό τής Γενικής Διευθύνσεως Τεχνικών Υπηρεσιών του Δήμου Θεσσαλονίκης και θεωρηθέν υπό τών άρμοδίων Υπηρεσιών του Υπουργείου Δημοσίων Έργων.

Η παρούσα δημοσιευθήτω διά τής Έφημερίδος τής Κυβερνήσεως.

Ο Πρόεδρος

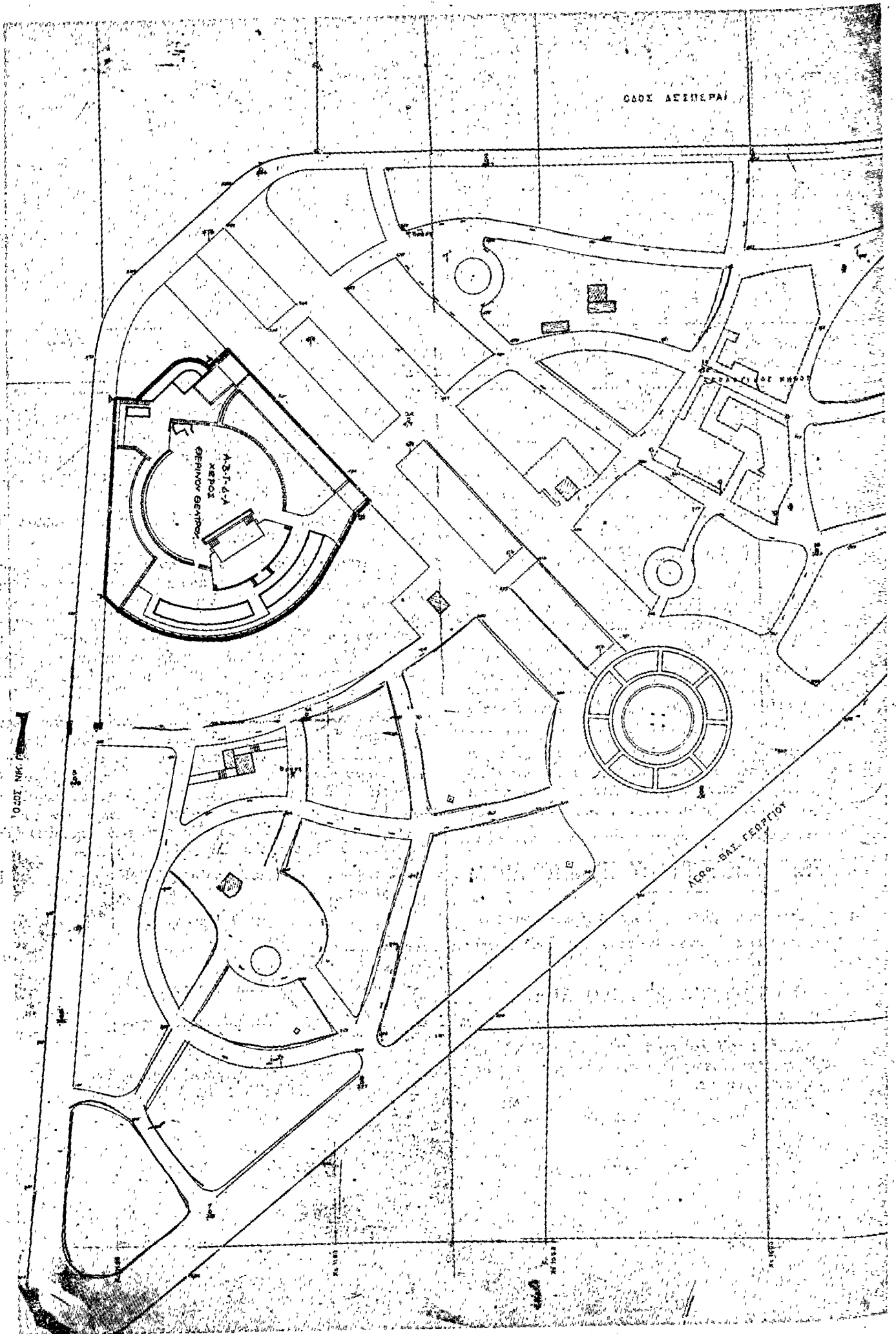
Ο Αντιπρόεδρος

Τά μέλη

(Έπονται ύπογραφαί)

Ακριβές αντίγραφον

Ο Γραμματεΰς
του Υπουργικού Συμβουλίου
ΣΤΑΥΡΟΣ Κ. ΜΠΑΛΤΑΣ



ΠΟΛΕΟΔΟΜΙΑ

ΑΠΟΦΑΣΕΙΣ

Αριθ. Γ/Φ.121/1216

(2)

Περί καθορισμού ορίων αιγιαλού και παραλίας στη θέση «Καμίνια» Αγίου Κων/νου Λοκρίδος Ν. Φθιώτιδος πρό ιδιοκτησίας Κων/νου Ψυμόγιαννου.

Ο ΝΟΜΑΡΧΗΣ ΦΘΙΩΤΙΔΟΣ

Έχοντας υπόψη :

1. Τις διατάξεις του άρθρ. 1 παρ. 1 του Ν. 3200/1955 (ΦΕΚ 97/Α/55) «περί διοικητικής αποκεντρώσεως», σε συνδυασμό με τις διατάξεις του από 28.6.1955 Β. Δ/τος «περί εξαιρέσεως από της κατά το άρθρ. 1 παρ. 1 του Ν. 3200/1955 αρμοδιότητας των Νομαρχών, αντικειμένων των αρμοδιότητας του Υπουργού Οικονομικών».

2. Τις διατάξεις του Α.Ν. 2344/1940 (ΦΕΚ 154/Α/40) «περί αιγιαλού και παραλίας», όπως τροποποιήθηκαν και συμπληρώθηκαν με τις διατάξεις του Α.Ν. 263/1968 (ΦΕΚ : 12/Α/68) «περί τροποποιήσεως και συμπληρώσεως των διατάξεων περί δημοσίων κτημάτων».

3. Την από 23.12.1978 Έκθεση της προβλεπομένης από το άρθρο 5 του Α.Ν. 263/1968 και το άρθρο 74 του Π.Δ. 636/1977 (ΦΕΚ 209/Α/77) Έπιτροπής, περί καθορισμού των ορίων του αιγιαλού, και της παραλίας στην ανωτέρω περιοχή, όπως αυτά εικονίζονται στο από 1.9.1976 και υπό κλίμακα 1 : 500 τοπογρ. διάγραμμα του Μηχανικού Νικολάου Παρδάλη, που θεωρήθηκε στις 19.12.1978 από τη Δ.Τ.Υ. Ν. Φθιώτιδος και που συνοδεύει την Έκθεση.

4. Τη σύμφωνη γνώμη του Γενικού Έπιτελείου Ναυτικού που διατυπώθηκε στο υπ' αριθ. Φ.187 2/30/79 Αριθ. Σχ. 79/15.1.1979 έγγραφό του, αποφασίζουμε :

1. Έπικυρώνουμε την από 23.12.1978 Έκθεση της Έπιτροπής καθορισμού των ορίων του αιγιαλού, περί καθορισμού των ορίων του αιγιαλού, του παλαιού αιγιαλού και της παραλίας στη θέση «Καμίνια» Αγίου Κων/νου Λοκρίδος πρό ιδιοκτησίας Κων/νου Ψυμόγιαννου, όπως αυτά εικονίζονται στο από 1.9.1976 και υπό κλίμακα 1 : 500 τοπογρ. διάγραμμα του Μηχανικού Νικολάου Παρδάλη, που θεωρήθηκε την 19.12.1978 από την Δ.Τ.Υ. Ν. Φθιώτιδος και που συνοδεύει την Έκθεση.

2. Αναθέτουμε στον Οικον. Έφορο Αταλάντης να φροντίσει για τις περαιτέρω ενέργειες.

Η απόφαση αυτή μαζί με την Έκθεση και το διάγραμμα να δημοσιευθεί στην Έφημερίδα της Κυβερνήσεως.

Λαμία, 9 Φεβρουαρίου 1979

Ο Νομάρχης και ά.α.

Ο Δ/ντής Έσωτερικών
ΚΩΝ/ΝΟΣ ΠΑΠΑΔΗΜΗΤΡΙΟΥ

ΕΚΘΕΣΙΣ

Καθορισμού των όριογραμμών
του αιγιαλού και της παραλίας

Έν Αταλάντη σήμερα την 23ην Δεκεμβρίου 1978 ημέραν Σάββατον, η έπιτροπή καθορισμού των ορίων του

αιγιαλού και της παραλίας, αποτελούμενη συμφώνως προς τας διατάξεις της παρ. 2 του άρθρ. 5 του Α.Ν. 263/68 εκ των :

- 1) Ιορδάνη Κεφαλίδη Οικον. Έφορου Αταλάντης.
- 2) Κων/νου Θεοχάρη Αρχ/στου Αναπλ. Λιμενάρχου Στυλίδος.
- 3) Δημητρίου Χριστοδούλου-Πολ. Υπομ/κού αναπλ. Τεχν. Υπηρεσιών Φθιώτιδος

Και έχουσα υπ' όψει :

1) Την υπ' αριθ. 6569/19.12.78 πρόσκλησιν της Νομαρχίας Φθιώτιδος, Οικονομικής Έφορίας Αταλάντης «περί καθορισμού των ορίων του αιγιαλού και της παραλίας εις την περιοχήν «Καμίνια» Αγίου Κων/νου Λοκρίδος και έμπροσθεν της ιδιοκτησίας Α.Ε. «Τουριστικά, Άγροτικά Έπιχειρήσεις» Κων/νου Ψυμόγιαννου.

2) Το σχετικό τοπογραφικό διάγραμμα υπό κλίμακα 1 : 500, μηνός Σεπτεμβρίου 1976, συνταχθέν υπό του Άγρ. Τοπογρ. Μηχανικού Νικ. Παρδάλη ήλθεθεν και θεωρηθέν υπό της Δ/σεως Τεχνικών Υπηρεσιών Ν. Φθ/δος.

3) Τας διατάξεις του Α.Ν. 1540/1938, ως έτροποποιήθησαν υπό του Α.Ν. 2344/1940 και του Α.Ν. 263/68, καθ' ός ο καθορισμός του αιγιαλού και της παραλίας γίνεται επί τοπογραφικού και ύψομετρικού διαγράμματος χαρακτηρισμένης επί αυτού, έρυθράς γραμμής, διά την όριογραμμήν του αιγιαλού, κιτρίνης γραμμής διά την όριογραμμήν της παραλίας, και κυανής γραμμής διά την όριογραμμήν του παλαιού αιγιαλού, εις περιπτώσιν καθ' ήν ένεκα προσχώσεων ή άλλης αίτίας είναι έμφανές, ότι καθ' όν χρόνον ενεργείται ο καθορισμός, ο αιγιαλός είναι διάφορος του εις το παρελθόν τοιούτου κ.λπ., ότι δύναται να καθορισθῆ ή παλαιά θέσις του αιγιαλού ύφισταμένη μέχρι το έτος 1884, εάν ύφίστανται κατοχαί ιδιωτών ή και πρότερον εάν δέν ύφίστανται τοιαύται.

4) Τας υπ' αριθ. 64/59 και 630/64 γνωμοδοτήσεις του Νομικού Συμβουλίου του Κράτους.

5) Ότι ο καθορισμός του αιγιαλού και της παραλίας γίνεται σύμφωνα με τις ύποδείξεις του υπ' αριθ. 187.2/570/77/8.11.77 έγγραφο του ΓΕΝ.

6) Ότι ο καθορισμός του αιγιαλού και της παραλίας γίνεται διά πρώτη φορά.

7) Ότι το πλήθος των κορυφών του αιγιαλού είναι 4 της δέ παραλίας είναι 4.

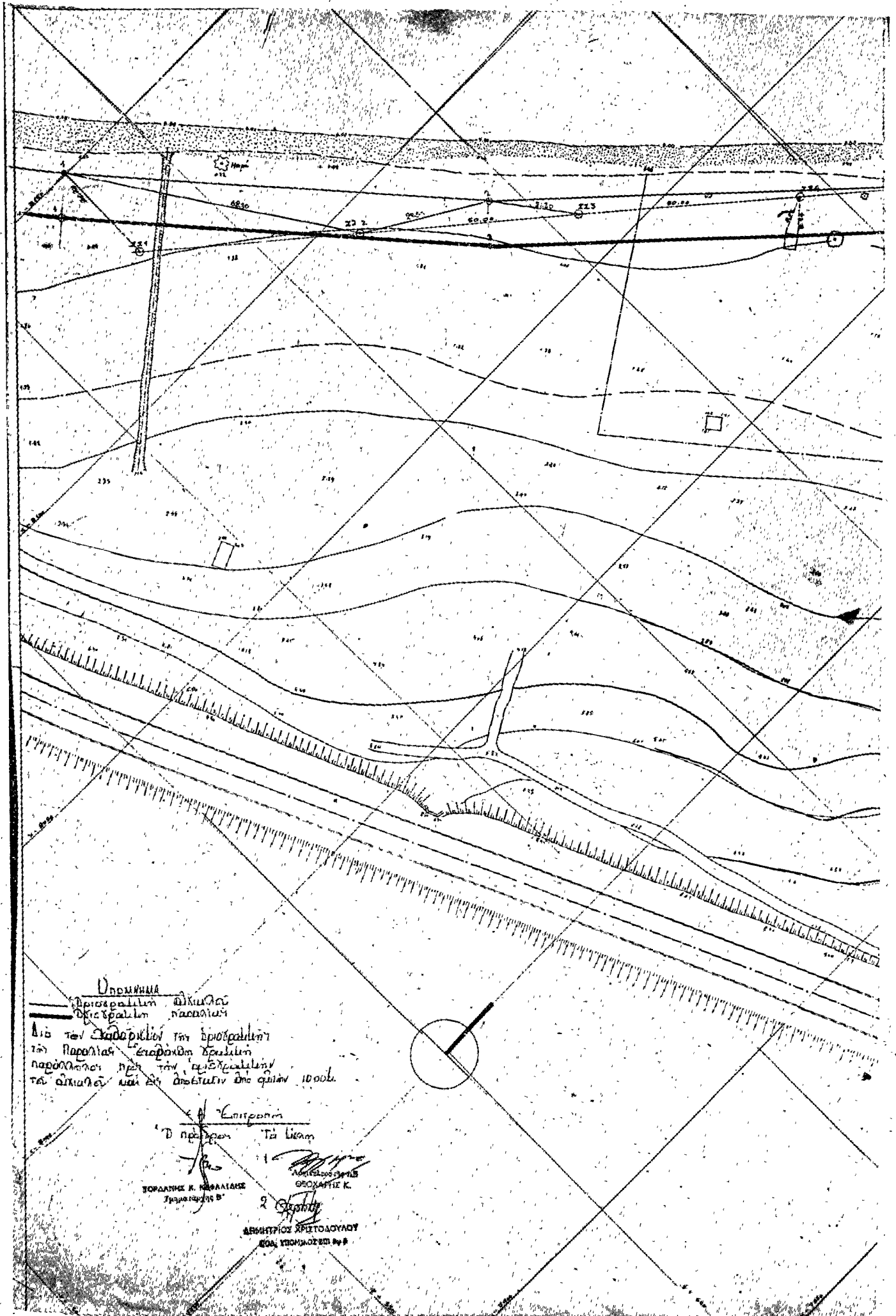
8) Τά εκ της ενεργηθείσης έπιτοπίου αυτοψίας την 23.12.1978 προκύψαντα στοιχεία, αποφασίζει :

Καθορίζει επί του ανωτέρω και σηννημένου τῆ παρούση τοπογρ. διαγράμματος Α.Ε. «Τουριστικά, Άγροτικά Έπιχειρήσεις Κων/νου Ψυμόγιαννου», εις θέσιν «Καμίνια» Αγίου Κων/νου Λοκρίδος.

- α) Διά συνεχούς έρυθράς γραμμής την όριογραμμήν του αιγιαλού και
- β) Διά συνεχούς κιτρίνης γραμμής την όριογραμμήν της παραλίας.

Έφ' ώ συνετάγη ή παρούσα και ύπογράφεται ως έπεται.

Ο Πρόεδρος
ΙΟΡΔΑΝΗΣ ΚΕΦΑΛΙΔΗΣΤά Μέλη
ΔΗΜ. ΧΡΙΣΤΟΔΟΥΛΟΥ
ΚΩΝ/ΝΟΣ ΘΕΟΧΑΡΗΣ



ΥΠΟΜΝΗΜΑ

Αποσπασμένη από τον Πίνακα
της Γραμμής

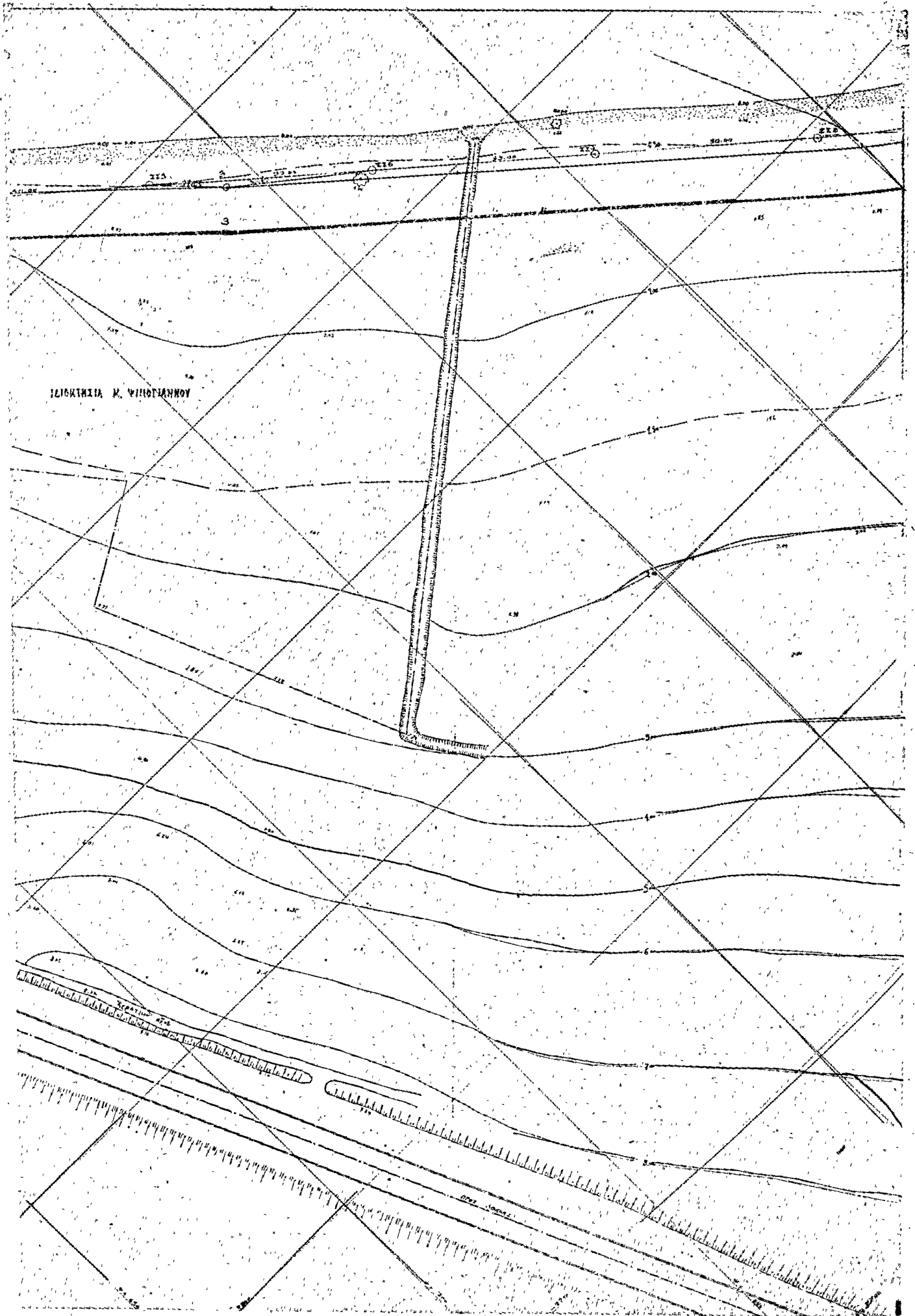
Διο τον καθορισμό των ορίων
της Παραλίας, εναρμόνιση των
παρόντων με την αποσπασμένη
τα στοιχεία και τις αποστάσεις από την 1000.

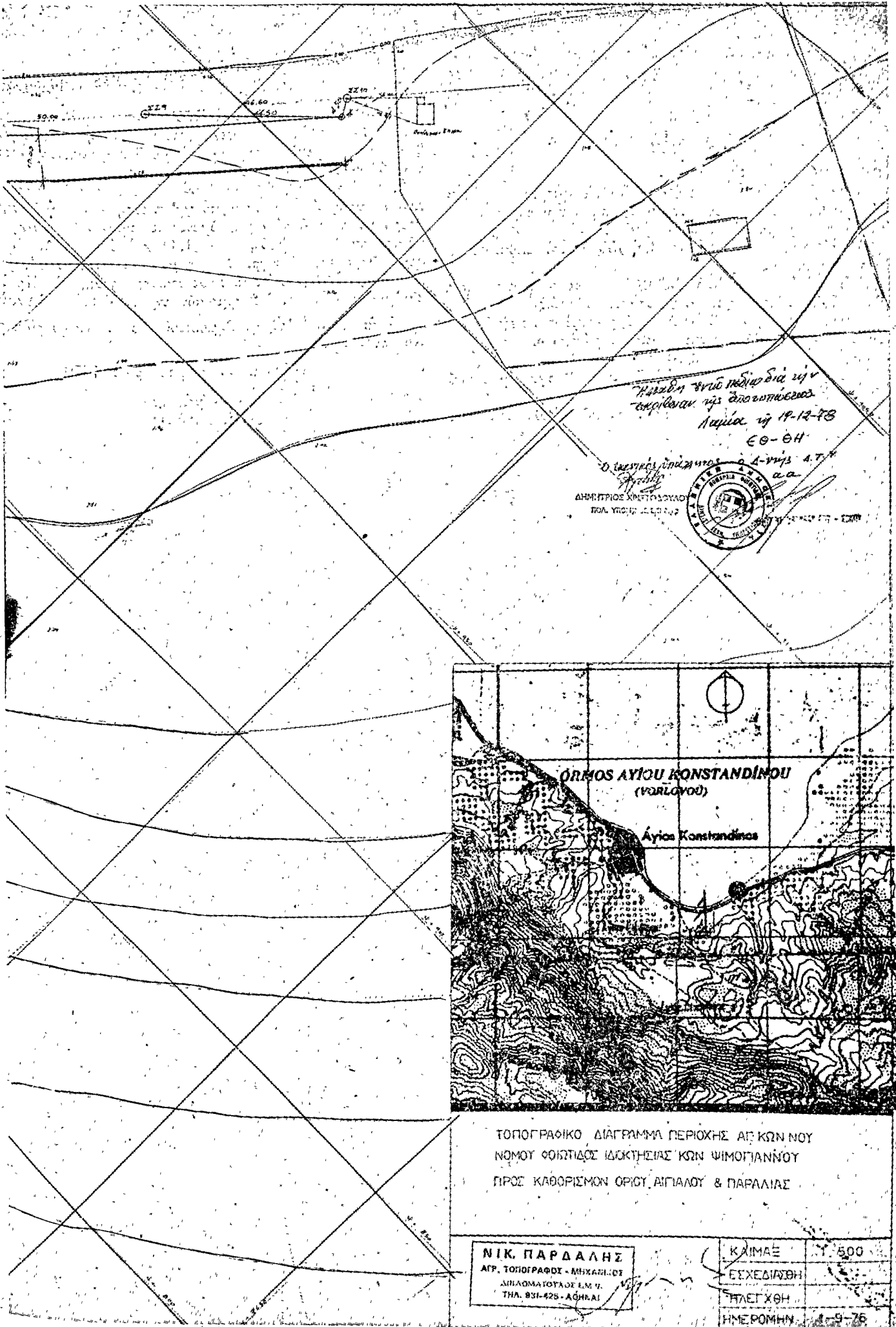
Επισημάνσεις
D παραρτηρ. Τετ. 15000

1
ΓΕΩΡΓΙΟΣ Κ. ΚΑΡΑΛΙΑΣ
Γραμματέας Β'

2
ΓΕΩΡΓΙΟΣ Κ.

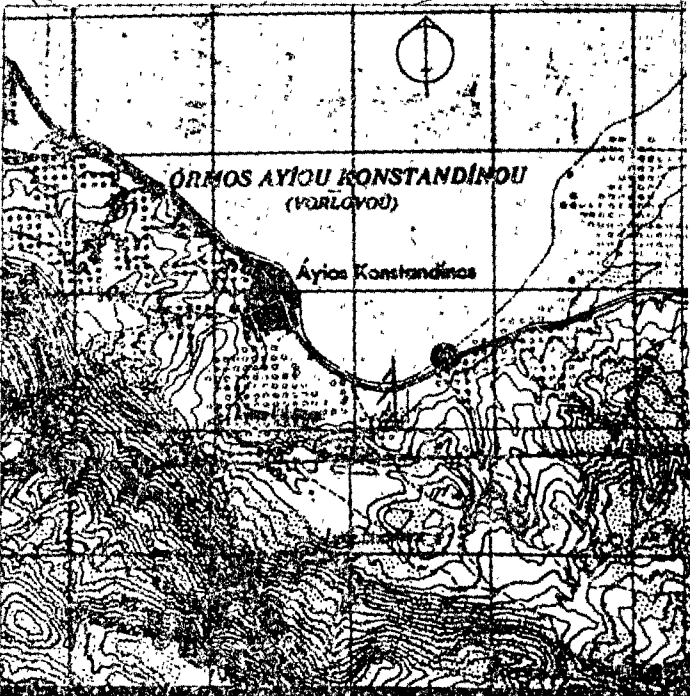
ΑΡΧΗΤΕΚΤΟΝΟΣ
ΕΘΝ. ΤΕΧΝΟΛΟΓ. ΣΧ. 8





Πλάγιη γωνία κλίμακας 1:500
 επιβάρυνση 1:500
 Λογία 19-12-76
 ΕΘ-ΘΗ

Ο Γεωγράφος Δημήτριος Χρητοστάσιος
 ΔΗΜΗΤΡΙΟΣ ΧΡΗΤΟΣΤΑΣΙΟΣ
 ΠΟΛ. ΥΠΟΥΡΓ. ΓΕΩΓΡΑΦΙΑΣ



ΤΟΠΟΓΡΑΦΙΚΟ ΔΙΑΓΡΑΜΜΑ ΠΕΡΙΟΧΗΣ ΑΓΙΩΝ ΚΩΝΣΤΑΝΤΙΝΟΥ
 ΝΟΜΟΥ ΦΩΚΙΔΟΣ ΙΔΙΟΚΤΗΣΙΑΣ ΚΩΝ ΨΙΜΟΓΙΑΝΝΟΥ
 ΠΡΟΣ ΚΑΘΟΡΙΣΜΟΝ ΟΡΙΩΝ ΑΙΓΙΑΛΟΥ & ΠΑΡΑΛΙΑΣ

ΝΙΚ. ΠΑΡΔΑΛΗΣ
 ΑΓΡ. ΤΟΠΟΓΡΑΦΟΥ - ΜΗΧΑΝΙΟΣ
 ΔΙΔΑΚΤΟΡΑΣ Ε.Μ.Υ.
 ΤΗΛ. 931-425 - ΑΘΗΝΑΙ

ΚΛΙΜΑΞ	1:500
ΕΣΧΕΔΙΑΣΗ	
ΠΛΕΓΧΘΗ	
ΗΜΕΡΟΜΗΝΗ	19-12-76

Αριθ. Η. 1913

(3)

Περί διορθώσεως άσυμφωνίας μεταξύ έγκριμένου σχεδίου και εφαρμοσθέντος στο τμήμα της οδού Καραϊσκάκη από την οδό Πατρέως μέχρι την οδό Δημ. Γούναρη στην Πάτρα, Ν. Αχαΐας.

Ο ΝΟΜΑΡΧΗΣ ΑΧΑΪΑΣ

Έχοντας υπόψη :

1) Τις δ/ξεις του από 18.10.1925 Π.Δ. «περί του τρόπου διορθώσεως άσυμφωνιών μεταξύ έγκριμένου σχεδίου και επί τόπου εφαρμοσθέντος τούτου».

2) Τις δ/ξεις του Νόμου 3200/55 «περί Διοικητικής άποκεντρώσεως».

3) Τις δ/ξεις του Ν.Δ. 3620/56 «περί συμπληρώσεως των δ/ξεων περί Διοικητικής άποκεντρώσεως».

4) Τις δ/ξεις του 532/70 Ν. Δ/τος «περί συμπληρώσεως των δ/ξεων περί Διοικητικής άποκεντρώσεως».

5) Τις δ/ξεις του 712/70 Β.Δ.

6) Τις δ/ξεις του Π.Δ. 910/77 «περί Όργανισμού του Υπουργείου Δημοσίων Έργων».

7) Το άρ. 56758/13.12.78 έγγραφο του Δήμου Πατρέων.

8) Το άρ. Η.33287/8.1.79 έγγραφο της Δ.Τ.Υ. Ν. Αχαΐας Τμήμ. Πολεοδ. Έφαρμογών, με το οποίο διαβιβάστηκαν όλα τα δικ/κά.

9) Τη σύμφωνη γνωμοδότηση του Ν.Σ.Δ.Ε., που διατυπώθηκε στο άρ. 2/22/1.2.79 Πρακτικό, αποφασίζουμε :

1. Διορθώνουμε την άσυμφωνία που διαπιστώθηκε μεταξύ των έγκριμένων και στην πραγματικότητα διαμορφωθεισών οικοδομικών γραμμών της οδού Καραϊσκάκη μεταξύ των οδών Πατρέως και Δημ. Γούναρη.

2. Καθορίζουμε ότι ισχύουν οι οικοδομικές γραμμές που διαμορφώθηκαν στην πραγματικότητα και για σαφέστερο καθορισμό αι σημειούμενες με κόκκινη γραμμή και με στοιχεία Α, Β, Ε, Ζ, Γ, Δ, Η, Θ, και Ε, Κ, Λ, Μ, Ν, Ξ, στο συνημμένο τοπογρ. διάγραμμα του Αρχ/να Μηχ/κού Τιμ. Ζαχαριάδη, το οποίο είναι θεωρημένο από τον Προϊστ. Τμήματος Πολεοδ. Έφαρμογών της Δ.Τ.Υ. Ν. Αχαΐας.

Η απόφαση αυτή να δημοσιευθεί στην Έφημερίδα της Κυβερνήσεως.

Πάτρα, 17 Φεβρουαρίου 1979

Ο Νομάρχης
ΝΙΚ. ΧΑΝΟΣ

Συντάξις Πράξεως Ασυμφωνίας.

Οδός Καραϊσκάκη.

ΟΙ ΑΝΘΩΣΤΟΙ 21/3/1866 Α/τος (συμπίεσις οδοφωτισμού) 200
14/3/1882) ησαν οι ομοδοφινές γραφές ΑΒ, ΓΑ, ΕΖ, ΗΘ
και ΕΚ, ΔΜ, ΝΞ με βάθος 0,800 ΕΣΦ.

Προτεινόμενες ομοδοφινές γραφές ΑΒ', ΓΑ', ΕΖ',
ΗΘ' και Ε'Κ', ΛΗ' Ν'Ε' επί της ύψιστης κεντρικής χάρα-
ξης οδού.

Ο Συντάξας.

ΘΕΟΔ. ΔΕΛΕΓΙΟΣ.

Άρχειο - Τεχνική Μουσείο.

Συμπληρωματική.

Ο Α/τος ΤΕΧΝ. ΥΠΗΡΕΣΙΩΝ.

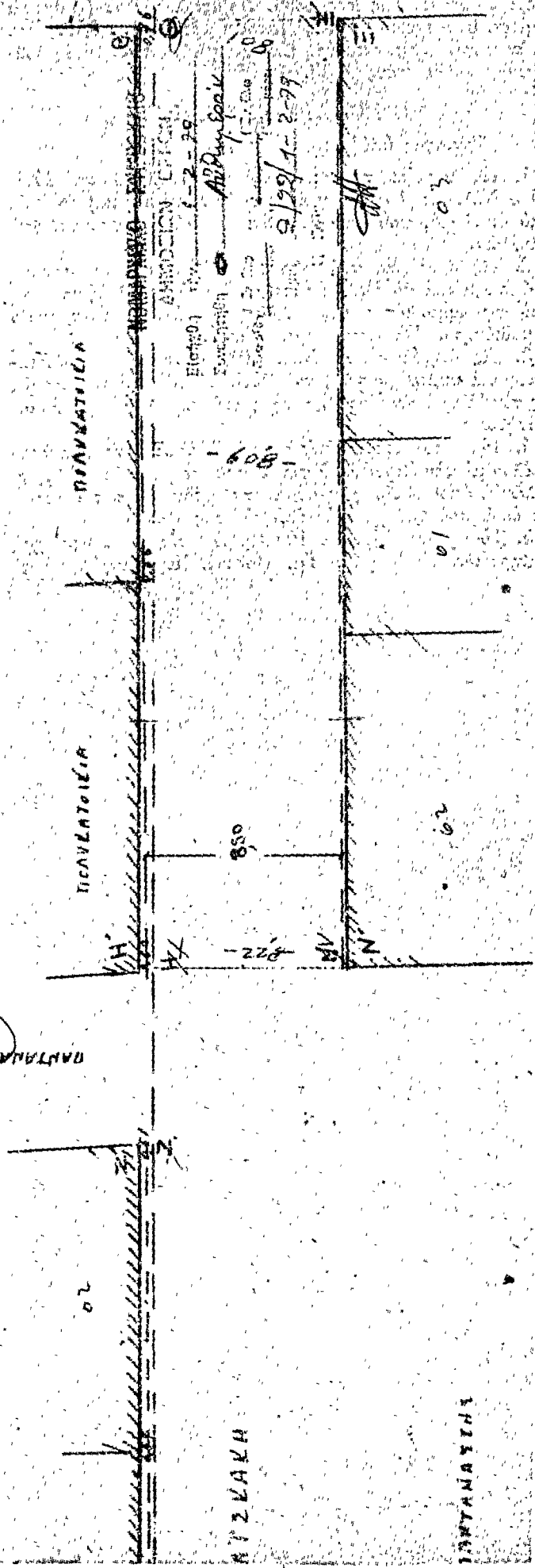
Κ.Θ. ΚΟΥΦΟΓΙΑΝΟΣ.

Ποσειδών, Μυτιλήνη.

ΑΠΟΤΥΠΩΣΙΣ ΟΔΟΥ ΚΑΡΑΪΣΚΑΚΗ
ΔΙΑ ΟΙΚΟΔΟΜΙΚΗ ΓΡΑΜΜΗ
ΟΙΚΟΔΟΜΗΣ ΑΦΕΝ ΣΤΑΥΡΟΠΟΥΛΟΥ
ΚΑΙ ΛΙΣΟΥ.

ΠΑΤΡΑ ΔΕΚΕΜΒΡΙΟΥ 1938
Ο ΜΗΧΙΚΟΣ

ΤΙΜΟΘΕΟΣ ΖΑΧΑΡΙΑΔΗΣ
ΔΙΠΛ. ΑΡΧΙΤΕΚΤΟΝ ΜΗΧΑΝΙΚΟΣ
ΑΡΙΘ. ΜΗΤΡ. Π. Γ. Π. 1286
ΠΑΤΡΑΙ: ΠΛ. ΓΕΩΡΓΙΟΥ 40
ΤΗΛ. 272928



Αριθ. Η. 1977.

(4)

Περὶ ἀναγνώρισεως τῆς ὁδοῦ Ἀρματολῶν ποὺ βρίσκεται μέσα στὸ σχέδιο πόλεως Πατρῶν μεταξύ τῶν ὁδῶν Ἀγ. Δημητρίου, Μπουκαούρη καὶ Ἀσημ. Φωτῆλα, ὅτι προϋπάρχει τοῦ ἔτους 1923.

Ο ΝΟΜΑΡΧΗΣ ΑΧΑΪΑΣ

Ἐχοντας ὑπόψη :

1. Τὶς διατάξεις τῆς παρ. 4 τοῦ ἄρθρου 20 τοῦ ἀπὸ 17.7.1923 Ν.Δ. «περὶ σχεδίων πόλεων κλπ» καθὼς καὶ τὸ Β.Δ. ἀπὸ 4.1.1924, ποὺ καθορίζει ὅτι τὸ ἄρθρο 20 ἰσχύει ἀπὸ 1.6.1924.

2. Τὶς διατάξεις τοῦ Νόμου 3200/55 «περὶ Ἀποκεντρώσεως» καὶ τὸ Β.Δ. ἀπὸ τὶς 28.6.55 «περὶ ἐξαιρέσεως ἀπὸ τὴν ἀρμοδιότητα τῶν Νομαρχῶν ἀντικειμένων τινῶν ἀρμοδιότητος Ὑπουργ. Δημ. Ἔργων».

3. Τὶς διατάξεις τοῦ Ν.Δ. 1018/71 «περὶ τροποποιήσεως καὶ συμπληρώσεως τοῦ Α.Ν. 314/68 «περὶ παροχῆς εἰς τὸν Ὑπουργὸν Βορ. Ἑλλάδος καὶ τοὺς Νομάρχας ἀρμοδιοτήτων».

4. Τὴν ἀπὸ 4.11.78 αἴτηση τῆς Ἀναστασίας Κανελλοπούλου μὲ τὴν ὁποία ζητᾷ τὴν ἀναγνώριση τῆς ὁδοῦ Ἀρματολῶν ἢ ὁποία βρίσκεται μέσα στὸ σχέδιο πόλεως Πατρῶν ὡς ὁδοῦ ποὺ ὑπῆρχε πρὶν ἀπὸ τὸ ἔτος 1923.

5. Τὸ ἔγγραφο ἀρ. Η. 104/18.1.79 τῆς Δ/σεως Τεχν. Ὑπηρεσιῶν Ν. Ἀχαΐας Τμ. Πολιοδ. Ἐφαρμογῶν μὲ τὸ

ὁποῖο ὑποβλήθηκε τοπογραφικὸ διάγραμμα κλπ. σχετικὰ μαζὶ μὲ τὸ ἀρ. 56434/Δ 760/3.1.79 ἔγγραφο τοῦ Δήμου Πατρέων.

6. Τὰ συμβόλαια ἀρ. 36114/1884, 14025/1908, 41378/1922, 4326/1934 ἰδιοκτησίας ἀπὸ τὰ ὁποῖα προκύπτει ὅτι ἡ ὁδὸς Ἀρματολῶν ἢ ὁποία βρίσκεται μέσα στὸ σχέδιο πόλεως Πατρῶν μεταξύ τῶν ὁδῶν Ἀγ. Δημητρίου καὶ Μπουκαούρη καὶ Ἀσημ. Φωτῆλα ἐσχηματίσθη πρὶν ἀπὸ τὴν ἰσχὺν τοῦ προαναφερομένου Δ/γματος καὶ χωρὶς μεταβολὴ τῶν διαστάσεων αὐτῆς.

7. Τὴν γνώμη τοῦ ΝΣΔΕ ποὺ διατυπώθηκε στὸ ἀρ. 2/27/1.2.1979 Πρακτικὸ τοῦ, ἀποφασίζουμε :

Ἀναγνωρίζουμε ὅτι ἡ ὁδὸς Ἀρματολῶν ποὺ βρίσκεται μέσα στὸ σχέδιο πόλεως Πατρῶν μεταξύ τῶν ὁδῶν Ἀγ. Δημητρίου Μπουκαούρη καὶ Ἀσημ. Φωτῆλα σχηματίσθη πρὶν τὸ ἔτος 1923 καὶ ἐφαρμόζονται σ' αὐτὴ ὅλες οἱ διατάξεις ποὺ ἰσχύουν καὶ γιὰ τοὺς ἐγκεκριμένους δρόμους τοῦ ρυμοτομικοῦ σχεδίου πόλεως Πατρῶν στὴν περιοχὴ αὐτή. Κρίνουμε δὲ διατηρητέα τὴν ὁδὸ καὶ εἰδικότερά ὅπως φαίνεται στὸ συνημμένο τοπογραφικὸ διάγραμμα τοῦ Ἀρχ. Μηχ/κοῦ Ἀνδρ. Κανελλοπούλου.

Ἡ ἀπόφαση αὐτὴ νὰ δημοσιευεῖ στὴν Ἐφημερίδα τῆς Κυβερνήσεως.

Πάτρα, 19 Φεβρουαρίου 1979

Ὁ Νομάρχης
ΝΙΚ. ΧΑΝΟΣ

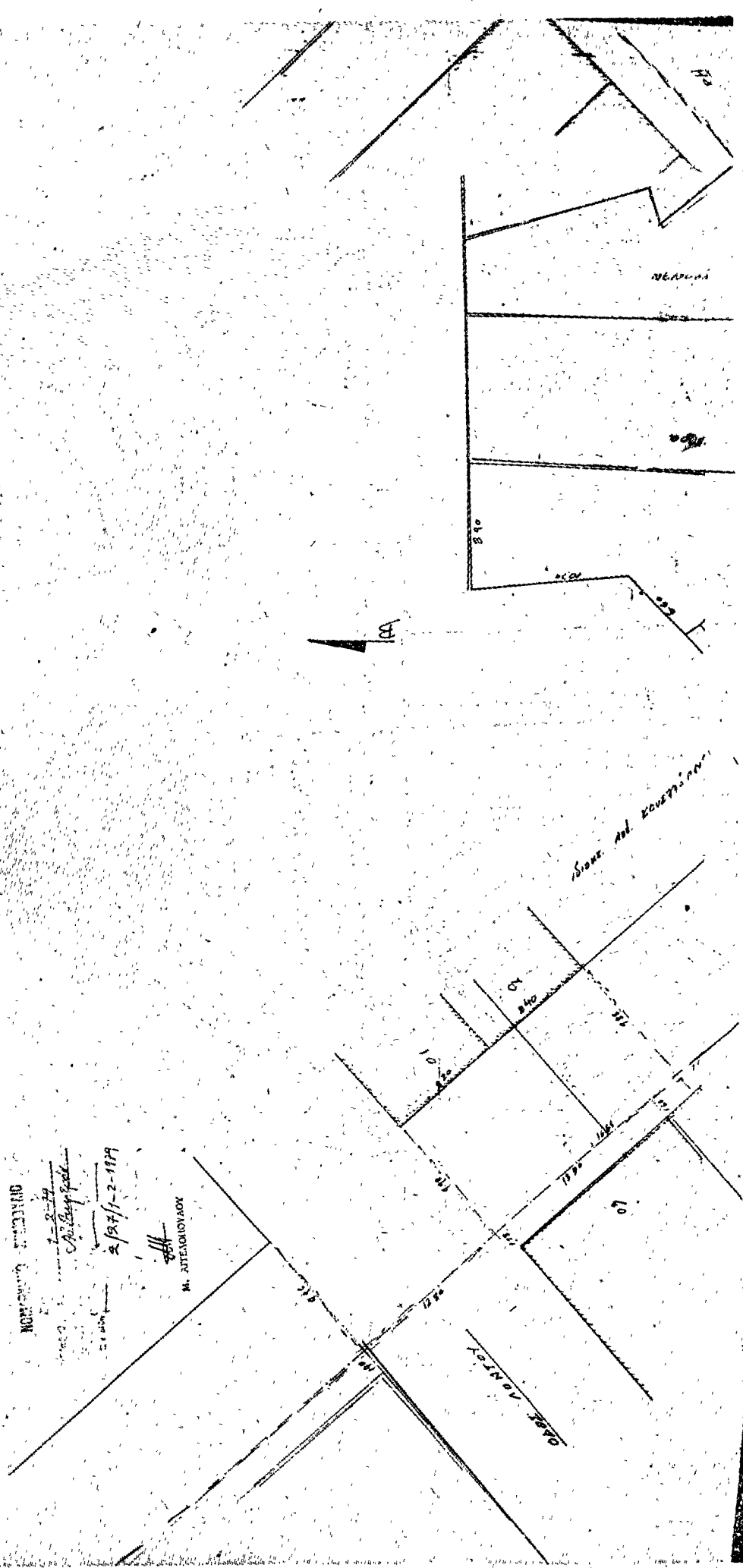
ΤΟΠΟΓΡΑΦΙΚΟ ΔΙΑΓΡΑΜΜΑ ΓΙΑ ΤΟΝ ΚΑΝΕΛΛΟΠΟΥΛΟΥ
ΜΕ ΑΞΙΟΜΕΤΡΙΚΗ ΑΠΟΤΥΠΩΣΗ ΤΩΝ ΔΡΟΜΩΝ
ΑΡΜΑΤΟΛΩΝ, ΜΠΟΥΚΑΟΥΡΗ, ΑΣΗΜ ΟΥΤΗΛΑ
ΚΑΙΜΑΞ 1: 200

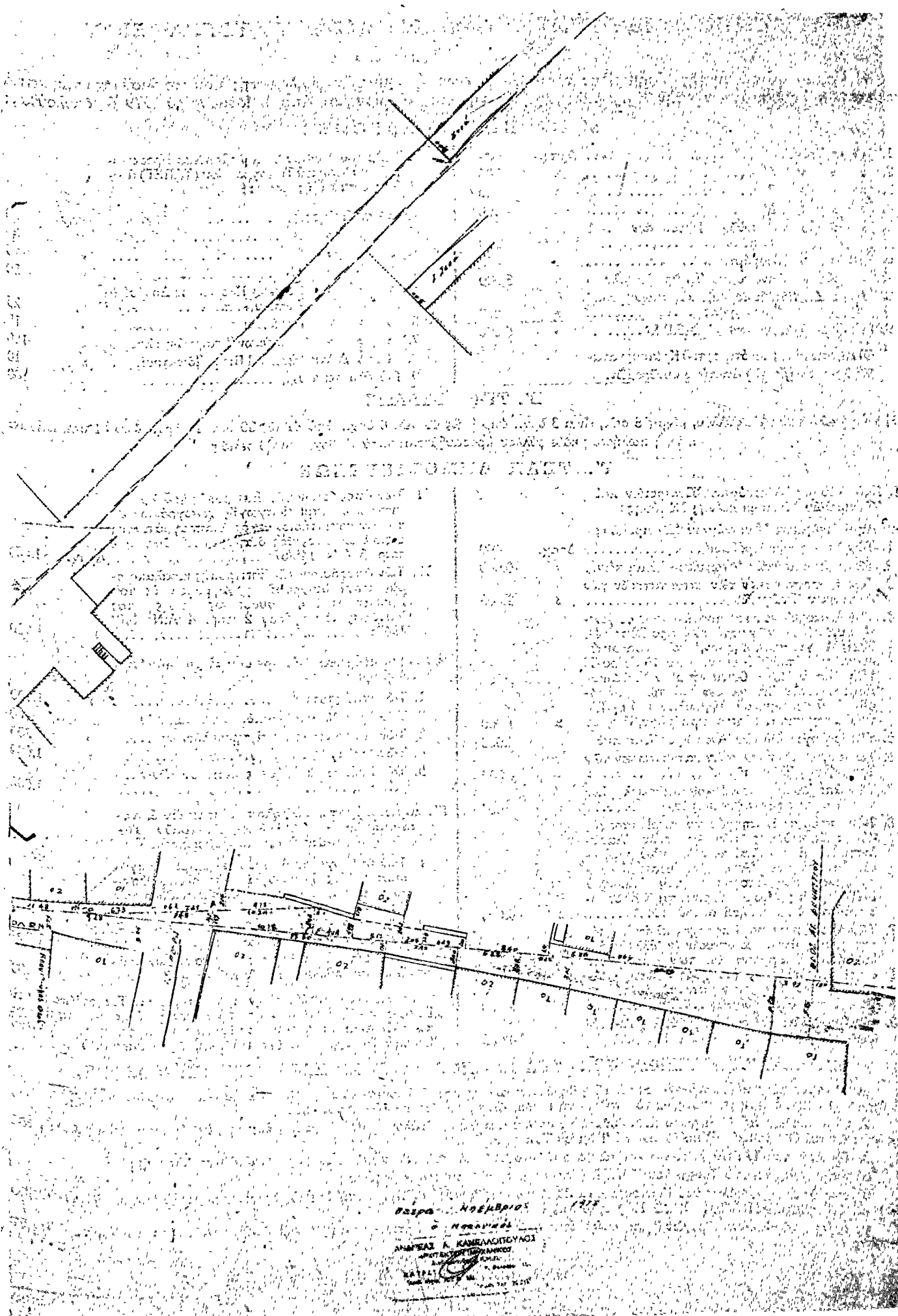
ΜΟΝΟΤΕΧΝΟΝ

2-27
C. P. K. P. K.

2/27/1-2-1899

Μ. ΑΠΕΛΕΥΘΕΡΑΚΗ





Η ΓΕΝΙΚΗ ΔΙΕΥΘΥΝΣΗ ΤΟΥ ΕΘΝΙΚΟΥ ΤΥΠΟΓΡΑΦΕΙΟΥ ΓΝΩΣΤΟΠΟΙΕΙ ΟΤΙ:

Η έτησια συνδρομή της Έφημερίδας της Κυβερνήσεως, ή τιμή των φύλλων της που πουλιού νται τμηματικά και τα τέλη δημοσιεύσεων στην Έφημερίδα της Κυβερνήσεως, καθορίστηκαν από 1 Ιανουαρίου 1979 ως ακολούθως:

Α' ΕΤΗΣΙΕΣ ΣΥΝΔΡΟΜΕΣ

1. Για το Τεύχος Α'	Δραχ.	600
2. » » » Β'	»	700
3. » » » Γ'	»	500
4. » » » Δ'	»	1.000
5. » » » Νομικών Προσώπων Δ.Δ. κ.λπ.	»	500
6. » » » Παράρτημα	»	300
7. » » » Άνωνύμων Έταιρειών κ.λπ. .	»	3.000
8. » » Δελτίο Έμπορικής και Βιομηχανικής Ίδιοκτησίας	»	200
9. Για όλα τα τεύχη και το Δ.Ε.Β.Ι.	»	6.000

Οι Δήμοι και οι Κοινότητες του Κράτους καταβάλλουν το 1/2 των άνωτέρω συνδρομών.

Ύπέρ του Ταμείου Άλληλοβοηθείας Προσωπικού του Έθνικού Τυπογραφείου (ΤΑΠΕΤ) αναλογούν τα εξής ποσά:

1. Για το Τεύχος Α'	Δραχ.	30
2. » » » Β'	»	35
3. » » » Γ'	»	25
4. » » » Δ'	»	50
5. » » » Νομικών Προσώπων Δημοσίου Δικαίου κ.λπ.	»	25
6. » » » Παράρτημα	»	15
7. » » » Άνωνύμων Έταιρειών κ.λπ. .	»	150
8. » » Δελτίο Έμπ. και Βιομ. Ίδιοκτησίας ..	»	10
9. Για όλα τα τεύχη	»	300

Β'. ΤΙΜΗ ΦΥΛΛΩΝ

Η τιμή πωλήσεως κάθε φύλλου, μέχρις 8 σελ., είναι 3 δρχ., από 9 ως 40 σελ. 8 δρχ., από 41 ως 80 σελ. 15 δρχ., από 81 σελ. και άνω ή τιμή πωλήσεως κάθε φύλλου προσαυξάνεται κατά 15 δρχ. ανά 80 σελίδες.

Γ'. ΤΕΛΗ ΔΗΜΟΣΙΕΥΣΕΩΝ

I. Στο τεύχος Άνωνύμων Έταιρειών και Έταιρειών Περιορισμένης Εύθνης:

A' Δημοσιεύματα Άνωνύμων Έταιρειών:

1. Τών δικαστικών πράξεων	Δραχ.	400
2. Τών καταστατικών Άνωνύμων Έταιρειών ..	»	10.000
3. Τών τροποποιήσεων τών καταστατικών τών Άνωνύμων Έταιρειών	»	2.000
4. Τών ανακοινώσεων και προσκλήσεων σε γενικές συνελεύσεις, τών κατά το άρθρο 32 του Ν. 3221/24 γνωστοποιήσεων, τών ανακοινώσεων, που προβλέπονται από το άρθρο 59 παρ. 3 του Ν.Δ. 400/70 «περί Άλλοδαπών Ασφαλιστικών Έταιρειών» και τών αποφάσεων του Διοικητικού Συμβουλίου του ΕΛΤΑ, που αναφέρονται σε προσωρινές διατάξεις ..	»	1.000
5. Τών Ισολογισμών τών Άνωνύμων Έταιρειών ..	»	4.000
6. Τών συνοπτικών μηνιαίων καταστάσεων τών Τραπεζικών Έταιρειών	»	1.000
7. Τών αποφάσεων «περί έγκρισης τιμολογίων τών Ασφαλιστικών Έταιρειών»	»	600
8. Τών υπουργικών αποφάσεων «περί παροχής άδειας επέκτασης τών εργασιών Ασφαλιστικών Έταιρειών», τών εκθέσεων περιουσιακών στοιχείων Άνωνύμων Έταιρειών γενικά, και τών αποφάσεων του Δ.Σ. του ΕΛΤΑ, με τις όποιες εγκρίνονται και δημοσιεύονται οι κανονισμοί αυτού	»	4.000
9. Τών αποφάσεων «περί παροχής πληρεξουσιότητας προς αντιπροσώπους εν Ελλάδι Άλλοδαπών Έταιρειών» και τών αποφάσεων «περί μεταβίβασης του χαρτοφυλακίου Ασφαλιστικών Έταιρειών κατά το άρθρον 59 παρ. 1 του Ν.Δ. 400/70»	»	2.000
10. Τών αποφάσεων «περί συγχωνεύσεως Άνωνύμων Έταιρειών»	»	10.000

11. Τών αποφάσεων της Έπιτροπής του Χρηματιστηρίου «περί εισαγωγής χρεωγράφων εις το Χρηματιστήριο προς διαπραγμάτευση, συμφώνως προς τας διατάξεις του άρθρου 2 παρ. 3 Α.Ν. 148/67»	Δραχ.	1.000
12. Τών αποφάσεων της Έπιτροπής κεφαλαιαγοράς «περί διαγραφής χρεωγράφων εκ του Χρηματιστηρίου, συμφώνως προς τας διατάξεις του άρθρου 2 παρ. 4 Α.Ν. 148/1967»	»	1.000

B' Δημοσιεύματα Έταιρειών Περιορισμένης Εύθνης:

1. Τών καταστατικών	»	1.000
2. Τών τροποποιήσεων τών καταστατικών ...	»	400
3. Τών ανακοινώσεων και προσκλήσεων	»	200
4. Τών Ισολογισμών	»	1.000
5. Τών εκθέσεων εκτιμήσεως περιουσιακών στοιχείων	»	1.000

Γ' Δημοσιεύματα Άλληλασφαλιστικών Συνεταιρισμών - Άλληλασφαλιστικών Ταμείων και Φιλανθρωπικών Σωματείων:

1. Τών υπουργικών αποφάσεων «περί χορηγήσεως άδειας λειτουργίας Άλληλασφαλιστικών Συνεταιρισμών - Άλληλασφαλιστικών Ταμείων»	»	1.000
2. Τών Ισολογισμών τών άνωτέρω Συνεταιρισμών, Ταμείων και Σωματείων	»	1.000

II. Στο Τέταρτο τεύχος τών δικαστικών πράξεων, προσκλήσεων και λοιπών δημοσιεύσεων

Το ποσοστό επί τών τελών δημοσιεύσεων στο Τεύχος Άνωνύμων Έταιρειών και Έταιρειών Περιορισμένης Εύθνης, που πρέπει να καταβάλλεται ύπέρ του Ταμείου Άλληλοβοηθείας Προσωπικού Έθνικού Τυπογραφείου (ΤΑΠΕΤ), όρίσθηκε γενικά σε 5 ο/ο.

Δ'. ΚΑΤΑΒΟΛΗ ΣΥΝΔΡΟΜΩΝ - ΤΕΛΩΝ ΔΗΜΟΣΙΕΥΣΕΩΝ ΚΑΙ ΠΟΣΟΣΤΩΝ Τ.Α.Π.Ε.Τ.

1. Οι συνδρομές του έσωτερικού και τα τέλη δημοσιεύσεων προκαταβάλλονται στα Δημόσια Ταμεία έναντι αποδεικτικού εισπράξεως, το οποίο φροντίζει ο ενδιαφερόμενος να το στείλει στη Γενική Δ/ση του Έθνικού Τυπογραφείου.

2. Οι συνδρομές του έξωτερικού είναι δυνατό να στέλνονται και σε ανάλογο συνάλλαγμα με έπιταγή επ' όνοματι του Διευθυντή τών Διοικητικών και Οικονομικών Υποθέσεων του Έθνικού Τυπογραφείου.

3. Το ύπέρ του ΤΑΠΕΤ ποσοστό επί τών άνωτέρω συνδρομών και τελών δημοσιεύσεων καταβάλλεται ως εξής:

α) στην Άθήνα: στο Ταμείο του ΤΑΠΕΤ (Κατάστημα Έθνικού Τυπογραφείου),

β) στις υπόλοιπες πόλεις του Κράτους: στα Δημόσια Ταμεία και αποδίδεται στο ΤΑΠΕΤ σύμφωνα με τις 192378/3639/1947 (ΡΟΝΕΟ 185) και 178048/5321/31.7.65 (ΡΟΝΕΟ 139) εγκύκλιες διαταγές του Γ.Λ.Κ.,

γ) στις περιπτώσεις συνδρομών έξωτερικού: όταν ή άποστολή τους γίνεται με έπιταγές μαζί μ' αυτές στέλνεται και το ύπέρ του ΤΑΠΕΤ ποσοστό.

Ο Γενικός Διευθυντής
ΑΘΑΝ. ΠΑΝ. ΣΠΗΛΙΟΠΟΥΛΟΣ

ΑΠΟ ΤΟ ΕΘΝΙΚΟ ΤΥΠΟΓΡΑΦΕΙΟ