



# ΕΦΗΜΕΡΙΣ ΤΗΣ ΚΥΒΕΡΝΗΣΕΩΣ

## ΤΗΣ ΕΛΛΗΝΙΚΗΣ ΔΗΜΟΚΡΑΤΙΑΣ

ΕΝ ΑΘΗΝΑΙΣ  
ΤΗ 24 ΜΑΡΤΙΟΥ 1979

ΤΕΥΧΟΣ ΤΕΤΑΡΤΟΝ

ΑΡΙΘΜΟΣ ΦΥΛΛΟΥ  
189

### ΠΕΡΙΕΧΟΜΕΝΑ

#### ΑΠΑΛΛΟΤΡΙΩΣΕΙΣ

##### ΑΠΟΦΑΣΕΙΣ

- Περί αναγκαστικής απαλλοτριώσεως ακινήτου στην περιοχή Πλάκας Ἀττικής γιά ἀρχαιολογικούς σκοπούς.. 1
- Περί αναγκαστικής απαλλοτριώσεως ἐκτάσεως στή θέση Ἀμπέλια τοῦ Δήμου Ἀταλάντης, ὑπὲρ τῆς Α.Ε. «Ν. καὶ Μ. Πετρετάκης»... 2
- Περί αναγκαστικής απαλλοτριώσεως ἀκινήτου γιά τή διαπλάτυση Κοινοτικοῦ δρόμου ὑπὲρ τῆς Κοινότητος Σαπουνακαϊκίων καὶ με βαπάνη αὐτῆς, στὸ Ν. Ἀρκαδίας. 3
- Περί κηρύξεως ὡς ἀναδασωτέας τῆς ἐκτάσεως ποῦ κήκε στήν περιφέρεια τῆς Κοινότητος Δαματριάς Ρόδου... 4
- Περί κηρύξεως ὡς ἀναδασωτέας τῆς ἐκτάσεως ποῦ κήκε στήν περιφέρεια τῆς Κοινότητος Ἀσκληπείου Ρόδου.. 5
- Περί κηρύξεως ὡς ἀναδασωτέας δασικῆς ἐκτάσεως ἐξ 8,4 στρεμμάτων εἰς συνδιακατεχόμενον δάσος Μπάρμπα Ἐλαφίου περιφέρειας Δασαρχείου Καλαμπάκας... 6

#### ΠΟΛΕΟΔΟΜΙΑ

##### ΔΙΑΤΑΓΜΑΤΑ

- Περί τροποποιήσεως τῶν ἀπὸ 22.1.1971 καὶ 15.4.1972 Β.Δ. ἀπερὶ τροποποιήσεως καὶ ἐπεκτάσεως τοῦ ρυμοτομικοῦ σχεδίου Πατρῶν καὶ καθορισμοῦ τῶν ὄρων καὶ περιορισμῶν δομῆσεως τῶν οἰκοπέδων αὐτοῦ... 7
- Περί καθορισμοῦ τῶν ὄρων καὶ περιορισμῶν δομῆσεως ἐγκριθέντος χώρου πρὸς ἀνέγερσιν σχολείου εἰς περιοχήν τοῦ ρυμοτομικοῦ σχεδίου Ἡλιουπόλεως (Ἀττικῆς) 8
- Περί καθορισμοῦ τῶν ὄρων καὶ περιορισμῶν δομῆσεως ἐγκριθέντος χώρου πρὸς ἀνέγερσιν σχολικοῦ συγκροτήματος εἰς περιοχήν τοῦ ρυμοτομικοῦ σχεδίου Πολίχνης (Θεσσαλονίκης)... 9

#### ΑΠΑΛΛΟΤΡΙΩΣΕΙΣ

##### ΑΠΟΦΑΣΕΙΣ

Ἀριθ. Π. 85/41

(1)

Περί αναγκαστικῆς απαλλοτριώσεως ἀκινήτου στήν περιοχή Πλάκας Ἀττικῆς γιά ἀρχαιολογικούς σκοπούς

ΟΙ ΥΠΟΥΡΓΟΙ  
ΟΙΚΟΝΟΜΙΚΩΝ ΚΑΙ  
ΠΟΛΙΤΙΣΜΟΥ ΚΑΙ ΕΠΙΣΤΗΜΩΝ

Ἐχοντες ὑπόψη :

1. Τίς διατάξεις τοῦ Ν. Δ/τος 797/1971 «περὶ αναγκαστικῶν ἀπαλλοτριώσεων», σέ συνδυασμὸ με τίς διατάξεις τοῦ Β. Δ/τος ἀριθ. 139/1971 «περὶ τῆς ἀρμοδιότητος τῶν Νομαρχῶν πρὸς κήρυξιν ἀναγκαστικῶν τινῶν ἀπαλλοτριώσεων».
2. Τίς διατάξεις τοῦ ἀρθροῦ 1 τοῦ Νόμου Β.Ρ.Ε.Ζ/1893 «περὶ ἀναγκαστικῆς ἀπαλλοτριώσεως ἀκινήτων πρὸς συντήρησιν ἢ ἀνεύρεσιν ἀρχαιοτήτων».
3. Τὸ ἀπὸ 26.9.1978 ἀπόσπασμα πρακτικοῦ ἀπὸ τῆ συνεδρίαση τοῦ Ἀρχαιολογικοῦ Συμβουλίου τοῦ Κράτους ἀριθ. 39/1978, ἀποφασίζουμε :

Κηρύσσουμε λόγῳ δημοσίας ὠφελείας καὶ εἰδικότερα γιά τὴν ἀποκατάσταση τοῦ ἀρχαίου περιπάτου, τὴν ἀναγκαστικὴ ἀπαλλοτριώση ἀκινήτου ἐμβαδοῦ 201,43 μ2 ποῦ βρίσκεται στήν δὸδ Ραγκαβᾶ 7 περιοχῆς Πλάκας, ὅπως φαίνεται με τὰ στοιχεῖα Α-Β-Γ-Δ-Α στὸ κτηματολογικὸ διάγραμμα τοῦ ἐμπειροτέχνη τοπογράφου Μ. Ξεκαλάκη ποῦ ἔχει θεωρηθεῖ ἀπὸ τὸν ἀρμόδιο ὑπάλληλο ἀποτυπώσεως καὶ Συντ/σεως κτιρίων Μ. Γιαννουλάκη τὴν 16.11.78 καὶ στὸν ἐπ' αὐτοῦ κτηματολογικὸ πῖνακα.

Στὴν ἔκταση ποῦ ἀπαλλοτριώνεται προβάλλει δικαιώματα κυριότητος ὁ Ἀλέξανδρος Νικολόπουλος.

Ἡ ἀπαλλοτριώση κηρύσσεται ὑπὲρ τοῦ Δημοσίου καὶ με δαπάνη τοῦ Ταμείου Ἀρχαιολογικῶν Πόρων καὶ Ἀπαλλοτριώσεων.

Ἡ ἀπόφαση αὐτὴ νὰ δημοσιευθεῖ στήν Ἐφημερίδα τῆς Κυβερνήσεως.

Ἀθῆναι, 12 Μαρτίου 1979

ΟΙ ΥΠΟΥΡΓΟΙ

ΥΠΟΥΡΓΟΣ ΟΙΚΟΝΟΜΙΚΩΝ  
ΠΑΝΑΓΙΩΤΗΣ ΜΠΟΚΟΒΟΣ

ΠΟΛΙΤΙΣΜΟΥ ΚΑΙ ΕΠΙΣΤΗΜΩΝ  
ΔΗΜΗΤΡΙΟΣ ΝΙΑΝΙΑΣ

Αριθ. Β. 317/963

(2)

Περί αναγκαστικής απαλλοτριώσεως εκτάσεως στη θέση 'Αμπέλια του Δήμου 'Αταλάντης, υπέρ της Α.Ε. «Ν. και Μ. Πετζετάκης».

**ΟΙ ΥΠΟΥΡΓΟΙ  
ΟΙΚΟΝΟΜΙΚΩΝ  
ΚΑΙ ΒΙΟΜΗΧΑΝΙΑΣ ΚΑΙ ΕΝΕΡΓΕΙΑΣ**

Έχοντας υπόψη:

1. Τις διατάξεις του Ν. Δ/τος 797/71 «περί αναγκαστικών απαλλοτριώσεων» σε συνδυασμό με τις διατάξεις του Β. Δ/τος 139/71 «περί της αρμοδιότητος των νομαρχών προς κήρυξιν αναγκαστικών τινών απαλλοτριώσεων».

2. Τις διατάξεις του Ν. 4171/61 «περί λήψεως γενικών μέτρων διά την υποβοήθησιν της αναπτύξεως της οικονομίας της Χώρας» όπως έχουν τροποποιηθεί με τις διατάξεις του Ν. Δ/τος 916/1971, αποφασίζουμε:

Κηρύσσουμε, λόγω δημόσιας ωφέλειας και ειδικότερα για την εγκατάσταση μονάδας παραγωγής αφρώδους πολυουρεθάνης, την αναγκαστική απαλλοτρίωση εκτάσεως έμβαδου 37.485 Μ2, που βρίσκεται στη θέση 'Αμπέλια του Δήμου 'Αταλάντης του Μομού Φθιώτιδος και φαίνεται με στοιχεία Α.Ν.Α.Ε.Ζ.Η.Θ.Ι.Α στο από μήνα Φεβρουάριο 1978 κτηματολογικό διάγραμμα του αγρονόμου τοπογράφου Μηχανικού Δημοσθένη Α. Γιαννακοπούλου και στον επί αυτού Κτηματολογικό Πίνακα, θεωρημένο από την αρμόδια Διευθύντρια του Υπουργείου Βιομηχανίας και Ενέργειας από 20.11.78.

Στην έκταση που απαλλοτριώνεται προβάλλει δικαιώματα κυριότητας ο Γεώργιος Σωτ. Ταράσης.

Η απαλλοτρίωση κηρύσσεται υπέρ και με δαπάνες της Α.Ε. «Ν. και Μ. Πετζετάκης - Ελληνική Βιομηχανία Πλαστικού και Ελαστικού» που έχει την έδρα της στο Αιγάλεω 'Αττικής.

Η απόφαση αυτή να δημοσιευθεί στην 'Εφημερίδα της Κυβερνήσεως.

Αθήναι, 12 Μαρτίου 1979

**ΥΠΟΥΡΓΟΣ ΟΙΚΟΝΟΜΙΚΩΝ ΚΑΙ ΒΙΟΜΗΧΑΝΙΑΣ ΚΑΙ ΕΝΕΡΓΕΙΑΣ  
ΠΑΝΑΓΙΩΤΗΣ ΜΠΟΚΟΒΟΣ ΜΙΛΤΙΑΔΗΣ ΕΒΕΡΤ**

Αριθ. 4426

Περί αναγκαστικής απαλλοτριώσεως ακινήτου για τη διαπλάτυνση Κοινοτικού δρόμου υπέρ της Κοινότητας Σαπουνακαιτικών και με δαπάνη αυτής, στο Ν. 'Αρκαδίας.

**Ο ΝΟΜΑΡΧΗΣ ΑΡΚΑΔΙΑΣ**

Έχοντας υπόψη:

1. Τις διατάξεις των άρθρων 206 και 207 του Π.Δ. 933/1975 «περί κωδικοποίησεως εις ενιαίον κείμενον νόμου των ισχυουσών διατάξεων περί ΔΚΚ», σε συνδυασμό με τις διατάξεις του Ν.Δ. 532/1970 «περί συμπληρώσεως των διατάξεων περί διοικητικής αποκεντρώσεως» και του άρθρου μόνου του Β. Δ/τος 703/70 σύμφωνα με τις όμοιες ο Νομάρχης είναι αρμόδιος για την έγκρισή πράξεων απαλλοτριώσεως αδιακρίτου αξίας.

2. Τη 42/1978 απόφαση του Κοιν. Συμβουλίου Σαπουνακαιτικών περί αναγκαστικής απαλλοτριώσεως ακινήτου εκτάσεως 5,23 τετρ. μέτρα που βρίσκεται στην περιφέρεια

της Κοινότητας και που προβάλλει δικαίωμα κυριότητας ο 'Ηλίας Ζαρκώστας όπως τα στοιχεία αυτά εμφανίζονται στο από 10.9.1976 τοπογραφικό διάγραμμα της ΤΥΔΚ.

3. Την από 10.9.1976 έκθεση της εκτιμητικής επιτροπής του άρθρου 9 του από 15.6.1955 Β.Δ., από την οποία προκύπτει ότι η αξία του ακινήτου που απαλλοτριώνεται ανέρχεται στο ποσό των 4.184 δρχ.

4. Το από 30.1.1979 πρακτικό της επιτροπής του άρθρου 207 του Π.Δ. 933/75 περί ΔΚΚ, στο οποίο η επιτροπή όμοφωνα, γνωμοδοτεί για την κήρυξη της αναγκαστικής απαλλοτριώσεως του ανωτέρω ακινήτου, αποφασίζουμε:

Εγκρίνουμε την 42/1978 απόφαση του Κοιν. Συμβουλίου Σαπουνακαιτικών περί αναγκαστικής απαλλοτριώσεως ακινήτου 5,23 τ.μ. και που προβάλλει δικαίωμα κυριότητας ο Δημήτριος Ζαρκώστας, κάτοικος της Κοινότητας Σαπουνακαιτικών για τη διαπλάτυνση κοινοτικού δρόμου.

Η απαλλοτρίωση κηρύσσεται υπέρ της Κοινότητας Σαπουνακαιτικών και με δαπάνη αυτής.

Η απαλλοτρίωση θα καταβληθεί σύμφωνα με τις διατάξεις του Ν.Δ. 797/1971 περί αναγκαστικής απαλλοτριώσεων, χωρίς να αποκλείεται και ο καθορισμός της με συμβιβασμό.

Η απόφαση αυτή να δημοσιευθεί στην 'Εφημερίδα της Κυβερνήσεως.

Τρίπολη, 12 Μαρτίου 1979

**Ο Νομάρχης  
ΒΑΣ. ΑΝΑΣΤΑΣΙΑΔΗΣ**

Αριθ. 1419/78

Περί κηρύξεως ως αναδασωτέας της εκτάσεως που κήρυξε στην περιφέρεια της Κοινότητας Δαματριάς Ρόδου.

**Ο ΝΟΜΑΡΧΗΣ ΔΩΔΕΚΑΝΗΣΟΥ**

Έχοντας υπόψη:

1. Τις διατάξεις του άρθρου 117 παρ. 3 του Συντάγματος της Ελλάδος.

2. Τις διατάξεις των άρθρων 188—205 του Ν.Δ. 86/1969 «περί Δασικού Κώδικου».

3. Τις διατάξεις του Υπουργείου Γεωργίας αριθ. 88854/7483/εγχ. 104/1.10.75, 114812/2946/εγχ. 154/24.12.75, 10582/539/13.2.76, 217606/1610/13.6.1977 και 204809/24.2.1978.

4. Τις διατάξεις του Νόμου 3200/55, σε συνδυασμό με αυτές του Β.Δ. 532/70 και του Β.Δ. 709/1970 «περί Δ/κής αποκεντρώσεως και καθορισμού αρμοδιοτήτων κλπ.».

5. Την αριθ. 5418/1.12.1978 αναφορά - πρόταση του Δασαρχείου Ρόδου καθώς και την προφορική εισήγηση του Δ/ντού Δασών Δωδ/νήσου, αποφασίζουμε:

Α. Κηρύτουμε ως αναδασωτέα τη δασική έκταση που κήρυξε στις 17.11.1978 στη θέση «Λιβάδια» της κοινότητας «Δαματριάς» Ρόδου, έμβαδου τριών και 6/10 (3,6) στρεμμάτων και περικλείεται από τη γραμμή Α Β Γ Δ Α στο σχεδιάγραμμα του Δασαρχείου Ρόδου που επισυνάπτεται.

Β. Αναθέτουμε στο Δασαρχείο Ρόδου την έκδοση των σχετικών απαγορευτικών διατάξεων.

Η απόφαση αυτή να δημοσιευθεί στην 'Εφημερίδα της Κυβερνήσεως.

Ρόδος, 20 Φεβρουαρίου 1979

**Ο Νομάρχης  
Ι. ΠΑΝΑΓΙΩΤΙΔΗΣ**

ΝΟΜΑΡΧΙΑ ΔΩΔΕΚΑΝΗΣΟΥ

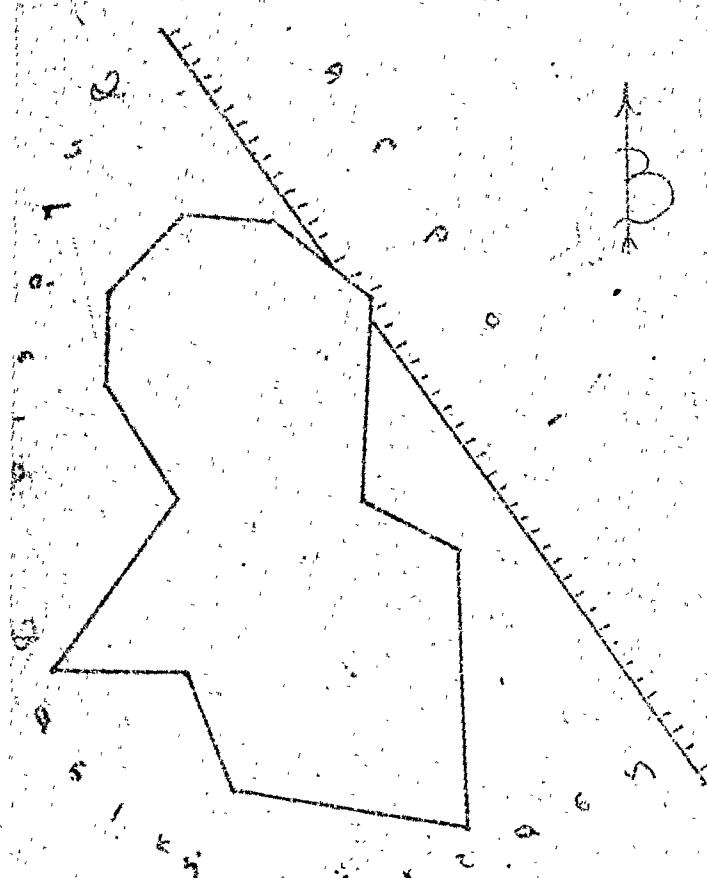
ΔΑΣΑΡΧΕΙΟ ΡΟΔΟΥ

Απόσπασμα χάρτου στο οποίο φαίνεται η έκταση που κηρύσσεται αναβασιτέα στη θέση «Α. Βαδία» της κοινότητας Δαματριάς, Μήσου Ρόδου

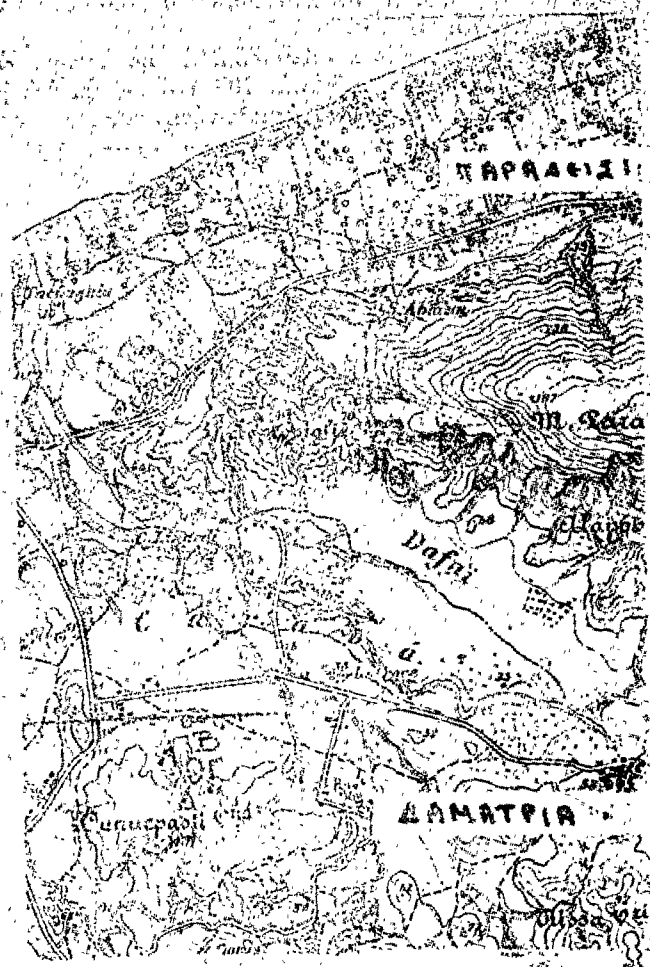
Κλίμακα 1:25000

ΣΧΕΔΙΑΓΡΑΜΜΑ


της έκτασης που κηρύσσεται




Κλίμακα 5:1000



ΥΠΟΜΝΗΜΑ



Αναβασιτέα έκταση



Δημόσιος δρόμος

Ρόδος, 14-2-1979

ΘΕΩΡΗΘΗΚΕ

Ο ΣΥΓΓΡΑΦΑΣ

Ο ΔΑΣΑΡΧΗΣ ΡΟΔΟΥ

Handwritten signature of the author.

Official circular stamp of the Rodos Forestry Directorate.

Ε. ΚΑΠΕΤΑΝΟΠΟΥΛΟΣ

Αριθ. 1420/78

(5)

Περί κηρύξεως ως αναβασωτέας τής έκτασεως που κήρως στην περιφέρεια τής Κοινότητας Ασκληπείου Ρόδου.

**Ο ΝΟΜΑΡΧΗΣ ΔΩΔΕΚΑΝΗΣΟΥ**

Έχοντας υπόψη:

1. Τις διατάξεις του άρθρου 117 παρ. 3 του Συντάγματος.
2. Τις διατάξεις των άρθρων 188—205 του Ν.Δ. 86/1969 «περί Δασικού Κώδικος».
3. Τις διαταγές του Υπουργείου Γεωργίας αριθ. 88854/7493/έγκ. 104//1.10.75, 114812/2946/έγκ. 154/24.12.1975, 10582/539/13.2.1976, 217606/1610/13.6.1977 και 204809/24.2.1978.
4. Τις διατάξεις του Νόμου 3200/55, σε συνδυασμό με αυτές του Β.Δ. 532/70 και του Β.Δ. 709/1970 «περί Δ/κής αποκεντρώσεως και καθορισμού αρμοδιοτήτων κλπ.

5. Την αριθ. 5417/2.12.1978 αναφορά - πρόταση του Δασαρχείου Ρόδου, καθώς και την προφορική εισήγησή του Δ/ντή Δασών Δωδ/νήσου, αποφασίζουμε:

Α'. Κηρύσσουμε ως αναβασωτέα τή δασική έκταση που κήρως στις 15.11.1978 στη θέση «Βαθειά» ή «Κουναράς» τής Κοινότητας Ασκληπείου—Ρόδου, έκτασος τριών (3,0) στρεμμάτων και περικλείεται από τή γραμμή Α Β Γ Δ Α στο σχεδιάγραμμα του Δασαρχείου Ρόδου που επισυνάπτεται.

Β'. Αναθέτουμε στο Δασαρχείο Ρόδου τήν έκδοση των σχετικών απαγορευτικών διατάξεων.

Η απόφαση αυτή να δημοσιευθεί στην Εφημερίδα τής Κυβερνήσεως.

Ρόδος, 21 Φεβρουαρίου 1979

Ο Νομάρχης  
Ι. ΠΑΝΑΓΙΩΤΙΔΗΣ



Αριθ. Δε/12/558

(6)

Περὶ κηρύξεως ὡς ἀναδασωτέας δασικῆς ἐκτάσεως ἐξ 8,4 στρεμμάτων, εἰς συνδιακατεχομένον δάσος Μπάρμπα—Ἐλαφίου περιφερείας Δασαρχείου Καλαμπάκας.

### Ο ΝΟΜΑΡΧΗΣ ΤΡΙΚΑΛΩΝ

Ἐχοντες ὑπ' ὄψει:

1. Τὰς διατάξεις τοῦ ἀρθροῦ 177 παράγρ. 3 τοῦ Συντάγματος τῆς Χώρας, κατὰ τὰς ὁποίας Δημόσια ἢ Ἰδιωτικὰ δάση ἢ δασικαὶ ἐκτάσεις καταστραφεῖσαι ἢ καταστρεφόμεναι ἐκ πυρκαϊῆς ἢ ἄλλως πῶς ἀποφιλωθεῖσαι ἢ ἀποφιλούμεναι ῥδὲν ἀποβάλλουν ἐκ τοῦ λόγου τούτου τὸν ὄν ἐκέκτηντο πρὸ τῆς καταστροφῆς τῶν χαρακτηρὰ καὶ κηρύσσονται ὑποχρεωτικῶς ἀναδασωτέαι.
2. Τὰς διατάξεις τῶν ἀρθρῶν 188 καὶ 191 τοῦ Ν. Δ/τος 86/1969 «περὶ Δασικοῦ Κώδικος».
3. Τὰς ὑπ' ἀριθ. 88854/7483/ἐγκ. 104/1.10.1975 καὶ 114812/2946/ἐγκ. 154/24.2.1975 γενικὰς διαταγὰς τοῦ Ὑπουργείου Γεωργίας, δι' ὧν ἐντέλλονται αἱ δασικαὶ Ὑπηρεσίαι τῆς Χώρας νὰ κηρύττουν ὑποχρεωτικὰ ἀναδασωτέας ὅλας τὰς δασικὰς ἐκτάσεις, αἱ ὁποῖαι καταστρέφονται εἴτε ὑπὸ πυρκαϊῶν, εἴτε ἄλλως πῶς.
4. Τὴν ὑπ' ἀριθ. 12915 π.ἐ./16.2.1979 ἀναφορὰν τοῦ Δασαρχείου Καλαμπάκας, δι' ἧς ἀναφέρεται ὅτι κατὰ τὸ δευτε-

ρον 15θήμερον τοῦ μηνὸς Σεπτεμβρίου τοῦ παρελθόντος ἔτους ἔλαβε χώραν παράνομος ἐκχέρσεις εἰς θέσιν «Κλήματα» τοῦ Συνδιακατεχομένου δάσους «Μπάρμπα—Ἐλαφίου» ὑπὸ τῶν συνδιακατόχων αὐτοῦ καὶ ἐπὶ ἐκτάσεως 8,4 στρεμμάτων καὶ ὅτι δέον αὕτη νὰ κηρυχθῇ ἀναδασωτέα διὰ λόγους προστασίας καὶ ἄμα ἀποκαταστάσεως τοῦ δάσους ἐν αὐτῇ φυσικῶς ἢ τεχνητῶς, καὶ

5. Τὸ ὑπ' ἀριθ. 3/23.2.1979 πρακτικὸν τοῦ Συμβουλίου Δασῶν τοῦ Ν. Τρικάλων, ἐξ οὗ προκύπτει ὅτι τοῦτο ὁμόφωνα ἀποφάνεται ὑπὲρ τῆς κηρύξεως, ὡς ἀναδασωτέας τῆς ἐν λόγῳ ἐκτάσεως, ἀποφασίζομεν:

Κηρύσσομεν ὡς ἀναδασωτέαν, τὴν δασικὴν ἐκτασιν ἐξ 8,4 στρεμμάτων εἰς θέσιν «Κλήματα τοῦ Συνδιακατεχομένου δάσους «Μπάρμπα—Ἐλαφίου» περιφερείας Δασαρχείου Καλαμπάκας, ἢ ὁποῖα ἐξεχερσώθη παρανόμως, ὑπὸ τῶν Συνδιακατόχων τοῦ δάσους καὶ ὡς αὕτη εἰδικώτερον ἐμφαίνεται εἰς τὸ συνημμένον τῇ παρούσῃ τοπογραφικὸν διάγραμμα τοῦ Δασαρχείου Καλαμπάκας καὶ ὑπὸ στοιχεῖα Α, Β, Γ, Δ, ἐπὶ σκοπῷ ἀποκαταστάσεως ἐν αὐτῇ δάσους φυσικῶς ἢ τεχνητῶς.

Ἡ παρούσα δημοσιευθήτω διὰ τῆς Ἐφημερίδος τῆς Κυβερνήσεως.

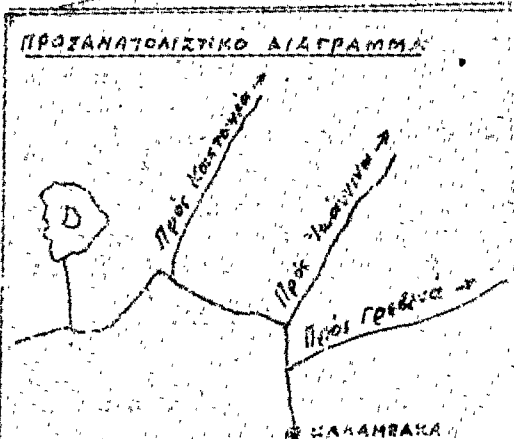
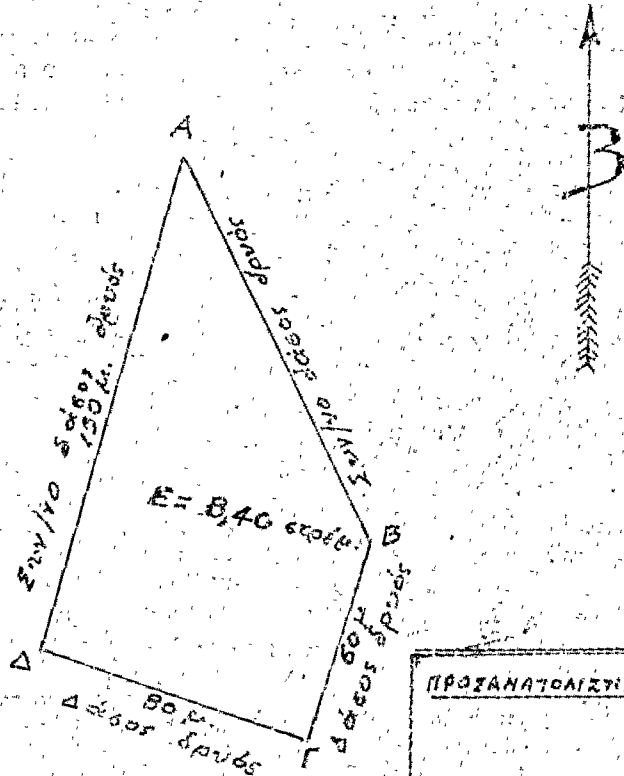
Ἐν Τρικάλοις τῇ 24 Φεβρουαρίου 1979

Ὁ Νομάρχης  
ΠΑΝ. ΤΣΙΑΚΙΡΙΔΗΣ

ΤΟΠΟΓΡΑΦΙΚΟ ΔΙΑΓΡΑΜΜΑ

Της δασικής έκτασης που ενυερώθηκε παρά-  
νομα και που πρόκειται να υπαχθεί αναδασωθεί  
στη δασ. κτήματα του Συ/νου δάσους "Μπισορμιά" Εφορείου

Κλίμ. 1:500



Ανήκει στην άρ. Δ.Σ. 2/558  
1979 απόφαση μας.  
Τρίκαλα 24-2-1979  
Ο Νομάρχης Τρικάλων  
*[Signature]*  
ΙΑΝ ΤΣΙΑΚΙΡΙΔΗΣ

ΒΕΒΗΘΗΚΕ  
Τρίκαλα 24-2-1979  
Ο  
Δ/της Δάσων Ν. Τρικάλων  
*[Signature]*  
Α. ΚΟΥΣΚΟΥΣ

Καλαμπόκα 16-2-1979  
Ο  
Συντάκτης Δασοτόμος  
*[Signature]*  
ΜΙΧΑΗΛ ΚΟΥΡΤΗΣ

## ΠΟΛΕΟΔΟΜΙΑ

## ΔΙΑΤΑΓΜΑΤΑ

(7)

Περί τροποποίησης των από 22.1.1971 και 15.4.1972 Β.Δ/των «περί τροποποίησης και επέκτασης του ρυμοτομικού σχεδίου Πατρών και καθορισμού, των όρων και περιορισμών δομής των οικοπέδων αυτού.

**Ο ΠΡΟΕΔΡΟΣ  
ΤΗΣ ΕΛΛΗΝΙΚΗΣ ΔΗΜΟΚΡΑΤΙΑΣ**

Έχοντας υπ' όψει, τας διατάξεις του από 17 Ιουλίου 1923 Ν.Δ/τος «περί σχεδίου πόλεων κ.λ.π.», ως μεταγενεστέρως έτροποποιήθησαν και συνεπληρώθησαν και ειδικότερον του άρθρου 9, του Ν.Δ. 8/1973 «περί Γ.Ο.Κ.», ως έτροποποιήθη διά του Ν.Δ. 205/1974 (ΦΕΚ 363/Α) αυτού, και ιδόντες την υπ' αριθ. ΕΔ2α/04/20/Φ.Θ. 2.1.1./31.1.1979 Κοινή απόφαση του Πρωθυπουργού και του Υπουργού Δημοσίων Έργων «περί αντικαταστάσεως τής υπ' αριθ. ΕΔ2/04/59/Φ.Θ.2.1.1./1978 απόφασεως, «περί μεταβιβάσεως άρμοδιοτήτων του Υπουργού Δημοσίων Έργων εις τον Υφυπουργόν του αυτού Υπουργείου» (ΦΕΚ 106/Β'), την υπ' αριθ. 789/1978 γνωμοδότησιν του Συμβουλίου Δημοσίων Έργων (Τμήμα Οικισμού), ως και την υπ' αριθ. 65/1979 γνωμοδότησιν του Συμβουλίου τής Έπικρατείας, προτάσει του επί των Δημοσίων Έργων Υφυπουργού, άπεφασίσαμεν :

Άρθρον Μόνον.

Αί διατάξεις του άρθρου 4 του από 22.1.1971 Β.Δ/τος (ΦΕΚ 37 τεύχος Δ') και του άρθρου 4 του από 15.4.1972 Β.Δ/τος (ΦΕΚ 97 τεύχος Δ') «περί τροποποίησης και επέκτασεως του ρυμοτομικού σχεδίου Πατρών και καθορισμού των όρων και περιορισμών δομής των οικοπέδων αυτού» καταργούνται.

Εις τον αυτόν επί των Δημοσίων Έργων Υφυπουργόν, ανατίθεμεν την δημοσίευσιν και εκτέλεσιν του παρόντος Διατάγματος.

Έν Αθήναις τή 1 Μαρτίου 1979

**Ο ΠΡΟΕΔΡΟΣ ΤΗΣ ΔΗΜΟΚΡΑΤΙΑΣ  
ΚΩΝΣΤΑΝΤΙΝΟΣ Δ. ΤΣΑΤΣΟΣ**

Ο ΥΦΥΠΟΥΡΓΟΣ ΔΗΜΟΣΙΩΝ ΕΡΓΩΝ  
**ΣΤΕΦΑΝΟΣ ΜΑΝΟΣ**

(8)

Περί καθορισμού των όρων και περιορισμών δομής εγκριθέντος χώρου προς ανέγερσιν σχολείου εις περιοχήν του ρυμοτομικού σχεδίου Ήλιουπόλεως (Άττικής).

**Ο ΠΡΟΕΔΡΟΣ  
ΤΗΣ ΕΛΛΗΝΙΚΗΣ ΔΗΜΟΚΡΑΤΙΑΣ**

Έχοντας υπ' όψει : τας διατάξεις του από 17 Ιουλίου 1923 Ν.Δ/τος «περί σχεδίου πόλεων κ.λ.π.», ως μεταγενεστέρως έτροποποιήθησαν και συνεπληρώθησαν και ειδικότερον του άρθρου 9 αυτού, του Ν.Δ. 8/1973 «περί ΓΟΚ», ως έτροποποιήθη διά του Ν.Δ. 205/1974 (ΦΕΚ 363/Α) και ειδικότερον των άρθρων 34 (παρ. 1), 35 (παρ. 5β) αυτού, και ιδόντες την υπ' αριθ. ΕΔ2/α/04/20/Φ.Θ.2.1.1./31.1.1979 κοινή απόφαση του Πρωθυπουργού και του Υπουργού Δημοσίων Έργων «περί αντικαταστάσεως τής υπ' αριθ. ΕΔ2/α/04/59/Φ.Θ.2.1.1./1978 απόφασεως «περί μεταβιβάσεως άρμοδιοτήτων του Υπουργού Δημοσίων Έργων εις τον Υφυπουργόν του αυτού Υπουργείου» (ΦΕΚ 106/Β), την υπ' αριθ. 304/1978 γνωμοδότησιν του Συμβουλίου Δημοσίων Έργων (Τμήμα Μελετών) ως και την υπ' αριθ. 99/79 γνωμοδότησιν του Συμβουλίου τής Έπικρατείας, προτάσει του επί των Δημοσίων Έργων Υφυπουργού, άπεφασίσαμεν :

Άρθρον μόνον.

Οί όροι και περιορισμοί δομής του, διά τής υπ' αριθ. Γ. 153350/1586/1978/78 απόφασεως του Υφυπουργού Δημοσίων Έργων «περί τροποποίησης του ρυμοτομικού

σχεδίου Ήλιουπόλεως (Άττικής) διά του καθορισμού χώρου δι' ανέγερσιν σχολείου» (ΦΕΚ 379/Δ) καθορισθέντες χώρου δι' ανέγερσιν σχολείου, καθορίζονται ως άκολουθως :

1. Οικοδομικόν σύστημα τὸ πανταχόθεν ελεύθερον.
2. Μέγιστον ποσοστὸν καλύψεως τεσσαράκοντα ἐπὶ τοῖς ἑκατὸν (40%) τῆς ἐπιφανείας τοῦ χώρου.
3. Μέγιστος συντελεστῆς δομῆσεως ἐξήκοντα ἑκατοστὰ (0,60).
4. Μέγιστος ἐπιτρεπόμενος ἀριθμὸς ὁρόφων δύο (2) μὲ μέγιστον αὐτῶν ὕψος ἑννέα (9) μέτρα.
5. Τὰ ἀνεγερθησόμενα σχολικὰ κτίρια, δέον νὰ ἀπέχουν ἐκ τῶν περίξ ρυμοτομικῶν γραμμῶν τέσσαρα (4,00) μέτρα τοῦλάχιστον.

Εἰς τὸν αὐτὸν ἐπὶ τῶν Δημοσίων Έργων Υφυπουργόν, ανατίθεμεν τὴν δημοσίευσιν καὶ ἐκτέλεσιν τοῦ παρόντος Διατάγματος.

Έν Αθήναις τή 8 Μαρτίου 1979

**Ο ΠΡΟΕΔΡΟΣ ΤΗΣ ΔΗΜΟΚΡΑΤΙΑΣ  
ΚΩΝΣΤΑΝΤΙΝΟΣ Δ. ΤΣΑΤΣΟΣ**

Ο ΥΦΥΠΟΥΡΓΟΣ ΔΗΜΟΣΙΩΝ ΕΡΓΩΝ  
**ΣΤΕΦΑΝΟΣ ΜΑΝΟΣ**

(9)

Περί καθορισμού των όρων και περιορισμών δομής εγκριθέντος χώρου προς ανέγερσιν σχολικού συγκροτήματος εις περιοχήν του ρυμοτομικού σχεδίου Πολίχνης (Θεσσαλονίκης).

**Ο ΠΡΟΕΔΡΟΣ  
ΤΗΣ ΕΛΛΗΝΙΚΗΣ ΔΗΜΟΚΡΑΤΙΑΣ**

Έχοντας υπ' όψει τας διατάξεις του από 17 Ιουλίου 1923 Ν.Δ/τος «περί σχεδίων πόλεων κ.λ.π.», ως μεταγενεστέρως έτροποποιήθησαν και συνεπληρώθησαν και ειδικότερον του άρθρου 9 αυτού, του Ν.Δ. 8/1973 «περί Γ.Ο.Κ.» ως έτροποποιήθη διά του Ν.Δ. 205/1974 (ΦΕΚ 363/Α) και ειδικότερον των άρθρων 34 (παρ. 1) και 35 (παρ. 5β) αυτού, και ιδόντες την υπ' αριθ. ΕΔ2/α/04/20/Φ.Θ.2.1.1./31.1.1979 κοινή απόφαση του Πρωθυπουργού και του Υπουργού Δημοσίων Έργων «περί αντικαταστάσεως τής υπ' αριθ. ΕΔ2/α/04/59/Φ.Θ.2.1.1./1978 απόφασεως «περί μεταβιβάσεως άρμοδιοτήτων του Υπουργού Δημοσίων Έργων εις τον Υφυπουργόν του αυτού Υπουργείου» (ΦΕΚ 106/Β), την υπ' αριθ. 776/1978 γνωμοδότησιν του Συμβουλίου Δημοσίων Έργων (Τμήμα Οικισμού), ως και την υπ' αριθ. 102/1979 γνωμοδότησιν του Συμβουλίου τής Έπικρατείας, προτάσει του επί των Δημοσίων Έργων Υφυπουργού, άπεφασίσαμεν :

Άρθρον μόνον

Οί όροι και περιορισμοί δομής του χώρου του καθορισθέντος δι' ανέγερσιν σχολικού συγκροτήματος διά του από 30.3.1970 Β.Δ. «περί επέκτασεως του ρυμοτομικού σχεδίου Πολίχνης (Θεσσαλονίκης) και καθορισμού χώρου προς ανέγερσιν σχολικού συγκροτήματος» (ΦΕΚ 90/Δ'/28.4.70), όρίζονται ως άκολουθως :

1. Οικοδομικόν σύστημα : Πανταχόθεν ελεύθερον.
2. Μέγιστον ποσοστὸν καλύψεως : εἴκοσι πέντε ἐπὶ τοῖς ἑκατὸν (25%) τῆς ἐπιφανείας τοῦ χώρου.
3. Συντελεστῆς δομῆσεως ἐξ δέκατά, (0,6).
4. Μέγιστος ἐπιτρεπόμενος ἀριθμὸς ὁρόφων τῶν κτιρίων τρεῖς (3) μὲ μέγιστον ὕψος αὐτῶν ἑνδεκα (11) μέτρα.

Εἰς τὸν αὐτὸν ἐπὶ τῶν Δημοσίων Έργων Υφυπουργόν, ανατίθεμεν τὴν δημοσίευσιν καὶ ἐκτέλεσιν τοῦ παρόντος Διατάγματος.

Έν Αθήναις τή 12 Μαρτίου 1979

**Ο ΠΡΟΕΔΡΟΣ ΤΗΣ ΔΗΜΟΚΡΑΤΙΑΣ  
ΚΩΝΣΤΑΝΤΙΝΟΣ Δ. ΤΣΑΤΣΟΣ**

Ο ΥΦΥΠΟΥΡΓΟΣ ΔΗΜΟΣΙΩΝ ΕΡΓΩΝ  
**ΣΤΕΦΑΝΟΣ ΜΑΝΟΣ**