



ΕΦΗΜΕΡΙΣ ΤΗΣ ΚΥΒΕΡΝΗΣΕΩΣ ΤΗΣ ΕΛΛΗΝΙΚΗΣ ΔΗΜΟΚΡΑΤΙΑΣ

ΕΝ ΑΘΗΝΑΙΣ
ΤΗ 29 ΜΑΡΤΙΟΥ 1979

ΤΕΥΧΟΣ ΤΕΤΑΡΤΟΝ

ΑΡΙΘΜΟΣ ΦΥΛΛΟΥ
195

ΠΕΡΙΕΧΟΜΕΝΑ

ΑΠΑΛΛΟΤΡΙΩΣΕΙΣ

ΑΠΟΦΑΣΕΙΣ

- Περί αναγκαστικής απαλλοτριώσεως εκτάσεως υπέρ της Κοινότητας Αχαϊκού στο Ν. Αχαΐας. 1
- Περί κηρύξεως ως αναδασωτέας δασικής εκτάσεως στο Ν. Κερκύρας. 2
- Περί κηρύξεως δημόσιας δασικής εκτάσεως ως αναδασωτέας στο Ν. Λακωνίας. 3

ΠΟΛΕΟΔΟΜΙΑ

ΑΠΟΦΑΣΕΙΣ

- Περί χαρακτηρισμού δρόμων ως Κοινοτικών στην Κοινότητα Σαραβαλλίου Πατρών, Ν. Αχαΐας. 4

ΑΠΑΛΛΟΤΡΙΩΣΕΙΣ

ΑΠΟΦΑΣΕΙΣ

Αριθ. 14 (1)

Περί αναγκαστικής απαλλοτριώσεως εκτάσεως υπέρ της Κοινότητας Αχαϊκού στο Ν. Αχαΐας.

Ο ΝΟΜΑΡΧΗΣ ΑΧΑΪΑΣ

Με την 14/78 απόφαση του Κοινοτικού Συμβουλίου Αχαϊκού κηρύχθηκε αναγκαστική απαλλοτριώση υπέρ της Κοινότητας αυτής εκτάσεως 210 μ² και δέκα (10) κωπαρίσσιων, ιδιοκτησίας κληρονόμων Χρήστου Γιαννακόπουλου για τη διάφορη οδό που θα συνδέσει την Κοινότητα με την 30 επαρχιακή οδό (αριθ. επικυρωτ. Νομαρχίας Α.8947).

Πάτρα, 9 Μαρτίου 1979

Ο Νομάρχης
Ν. ΧΑΝΟΣ

Αριθ. ΔΔ/272 (2)

Περί κηρύξεως ως αναδασωτέας δασικής εκτάσεως στο Νομό Κερκύρας.

Ο ΝΟΜΑΡΧΗΣ ΚΕΡΚΥΡΑΣ

Έχοντας υπόψη:

1. Τις διατάξεις των άρθρων 24 και 117 του Συντάγματος της Ελλάδος.
2. Τις διατάξεις των άρθρ. 188 έως και 205 του Ν.Δ. 86/1969 (περί Δασικού Κώδικος).
3. Τις αριθμ. 114812/2946/έγγ. 154/24.12.75, 10582/539/13.2.76, 29583/1226/6.5.76, 215696/4451/19.5.77 και 217606/1610/13.6.77 διευκρινιστικές διαταγές του Υπουργείου Γεωργίας, σχετικά με την κήρυξη δασικών εκτάσεων ως αναδασωτέων.
4. Την 100/17.11.78 γνωμδότηση της Φιλοδασικής Επιτροπής Ν. Κερκύρας, περί κηρύξεως ως αναδασωτέων δασικών εκτάσεων που κήρυξαν και καταστράφησαν από έκχερσώσεις και άπυλίσσεις, και
5. Σχετική εισήγηση της Δ/σεως Δασών Κερκύρας, (περί κηρύξεως ως αναδασωτέας δημόσιας δασικής εκτάσεως) έμβαδού δέκα πέντε (15.000) στρεμμάτων, που βρίσκεται στα διοικητικά όρια των Κοινοτήτων Πεντατίου και Άνω Παυλιάνας και στη θέση «Αγριλίδα», ή οποία καλυπτόταν από αείφυλλα - πλατύφυλλα, τα οποία καταστράφησαν από την πυρκαγιά που έγινε στις 15 Νοεμβρίου 1978, αποφασίζουμε:

Κηρύσσουμε αναδασωτέα την από δέκα πέντε (15.000) στρέμματα δημόσια δασική έκταση, που βρίσκεται στα διοικητικά όρια των Κοινοτήτων Πεντατίου και Άνω Παυλιάνας και στη θέση «Αγριλίδα», ή οποία καλυπτόταν από αείφυλλα - πλατύφυλλα, τα οποία καταστράφησαν ολοσχερώς από την πυρκαγιά που έγινε στις 15 Νοεμβρίου 1978, για την επανοδημιουργία της καταστραφείσης δασικής έκτασεως των αείφυλλων - πλατύφυλλων.

Η κηρυχθείσα αναδασωτέα έκταση, χρωματισμένη σαφώς, φαίνεται στο σχετικό σχεδιάγραμμα με κλίμακα 1:1.000 και το οποίο αποτελεί αναπόσπαστο μέρος της παρούσης και περιλαμβάνεται από τα στοιχεία Α, Β, Γ, Δ.

Η απόφαση αυτή να δημοσιευθεί στην Εφημερίδα της Κυβερνήσεως.

Κέρκυρα, 8 Φεβρουαρίου 1979

Ο Νομάρχης
ΑΘΑΝΑΣΙΟΣ ΡΑΠΤΗΣ

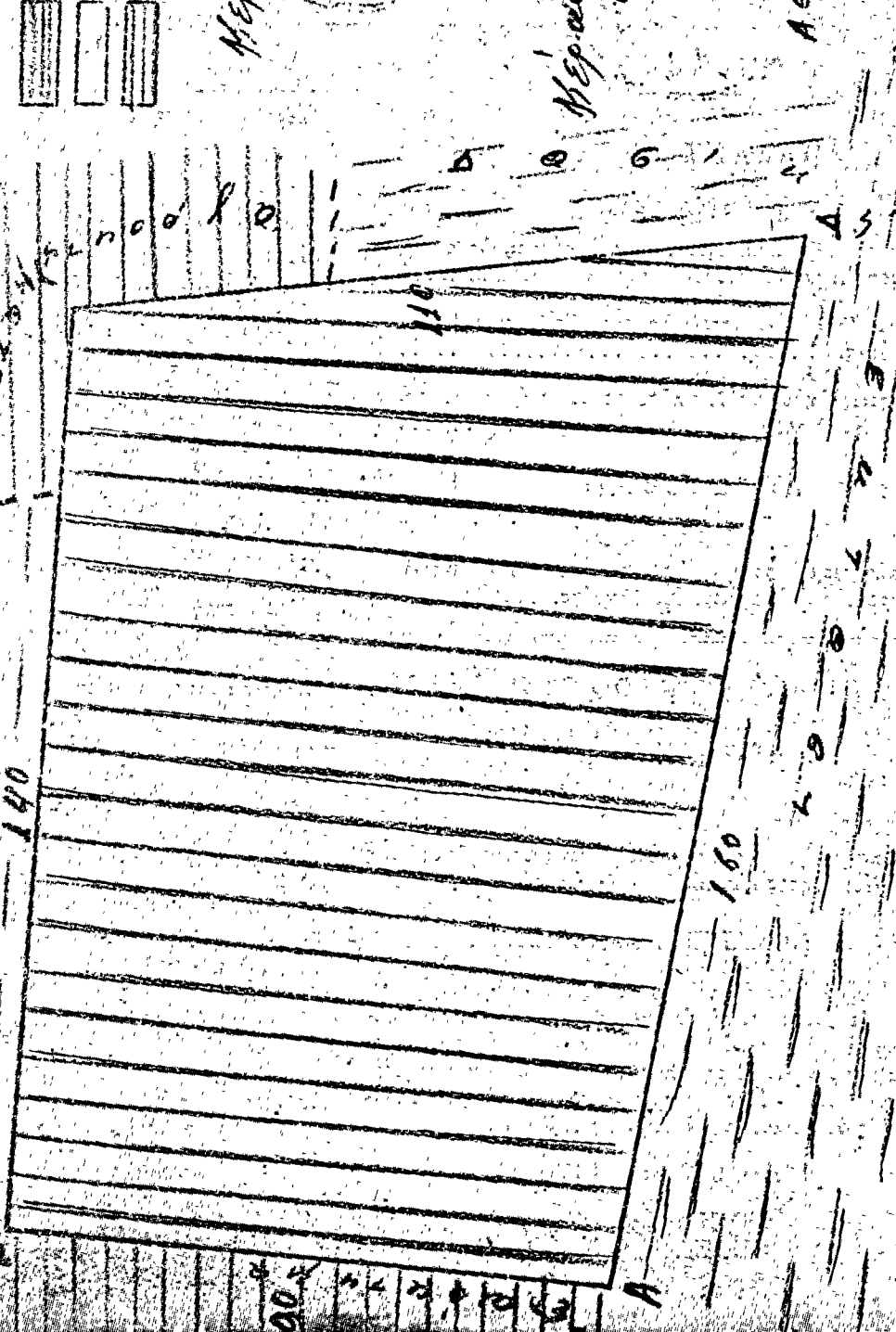
ΣΧΕΔΙΟ ΓΡΑΦΗΜΑ




Αποδοτική έκταση 15,00 στρεμμάτων, επί της οδού Αφρική και Περισσίου Κανιό-
τητος Πετραίου και Άνω Πρωτόνας Νέου Ηρακλείου.

ΚΛΙΜΑΞ: 1:1000

ΥΠΟ ΚΑΤΑΣΤΑΣΗ

ΑΔΑ Οριστική Διαθεσιμότητα έκτασης
2,50 ημ. παραρτήσ.



-  Αναδοτική έκταση
-  Δομολητέ έκταση
-  Γεωργική έκταση

Μέγεθος 8 - 2 - 1979

Ο ΣΠΥΡΙΔΟΣ ΔΕΛΤΑΣ

(Handwritten signature)

Νίκολος Τσολομύρας
Δομογράφος & Βαθμύχης

Μέγεθος 8 - 2 - 1979

Ο ΝΟΜΑΡΧΗΣ

(Handwritten signature)

ΑΘΑΝΑΣΙΟΣ ΠΑΤΙΤΗΣ

Αριθ. 160

(3)

Περὶ κηρύξεως δημόσιας δασικής ἐκτάσεως ὡς ἀναδασωτέας
στὸ Νομὸ Λακωνίας.

Ο ΝΟΜΑΡΧΗΣ ΛΑΚΩΝΙΑΣ

Ἐγκυβερνητικὴ ὑπόψη:

1. Τὶς διατάξεις: α) τοῦ ἀρθροῦ 1117 τοῦ Συντάγματος τῆς Ἑλλάδος, β) τοῦ ἀρθροῦ 191 τοῦ Ν.Δ. 86/69 «περὶ Δασικοῦ Κώδικος».

2. Τὶς διατάξεις τοῦ Ὑπουργείου Γεωργίας 114812/2946/24.12.75, 10582/539/13.2.76, 215696/1451/9.5.77, 47606/1610/13.10.77, 221479/2202/4.7.77 καὶ 208809/761/24.2.78.

3. Τὴν ἀναφορά τοῦ Δασαρχείου Μολάων 151/79, σύμφωνα με τὴν ὁποία προτείνεται νὰ κηρυχθῆι ὡς ἀναδασωτέα ἡ δασική ἐκταση:

α. Ἡ ὁποία:

1) εἶναι τμήμα τοῦ δημόσιου δάσους Κοινότητας Δακμωνίας περιφερείας τέως Δήμου Μονεμβασίας, Ἐπαρχίας Ἐπιδάουρου Λιμηρίας, Νομοῦ Λακωνίας.

2) εἶναι ἐμβαδοῦ 143,600 στρεμμάτων.

3) ἔχει τὴν ὀνομασία Ἀρχάγγελος.

4) Παρίσταται σὲ διάγραμμα τὸ ὁποῖο ἀποτελεῖ ἀναπόσπαστο τμήμα τῆς παρούσης ἀποφάσεως καὶ στὸ ὁποῖο κλεί-

νεται μετὰ τὴν ὀριογραμμὴ Α—Β—Γ—Δ—Ε—Ζ—Η—Θ—Ι
—Κ—Λ—Μ—Ν—Ξ—Ο—Π—Ρ—Σ—Τ—Υ—Φ—Α.

5) Ὁρίζεται:

Ἀνατολικὰ. Μετὰ δημόσια δασική ἐκταση.

Δυτικὰ. Μετὰ θάλασσα.

Βόρεια. Μετὰ διεκδικουμένη ἀπὸ ἰδιώτες ἐκταση ἀμφισβητούμενη ἀπὸ τὸ Δημόσιο ὅσον ἀφορᾷ τὴν ἰδιοκτησίαν τῆς, πέρα ἀπὸ τὴν ὁποία ἀγρὸς Ρουβέλα.

Νότια. Μετὰ δημόσια δασική ἐκταση καὶ σὲ ἓνα τμήμα τεμάχιο ἀγροῦ Μαστοράκου καὶ ἀδελφῶν Ἀλεξάκη.

β. Τῆς ὁποίας ἔχει καταστραφῆι ἡ δασική βλάστηση με πυρκαγιὰ καὶ πηρᾶνη καταλήψη ἀπὸ τὸν ἰδιώτη Γ. Χοιβάκο κτλ.

4. Τὶς ἀποφάσεις, βάσει τῶν ὁποίων συμφωνεῖται νὰ κηρυχθῆι ἡ ἐκταση αὐτὴ ὡς ἀναδασωτέα.

α. Αριθ. 2/13.2.79 τοῦ Γνωμοδοτικοῦ Συμβουλίου Δασῶν.

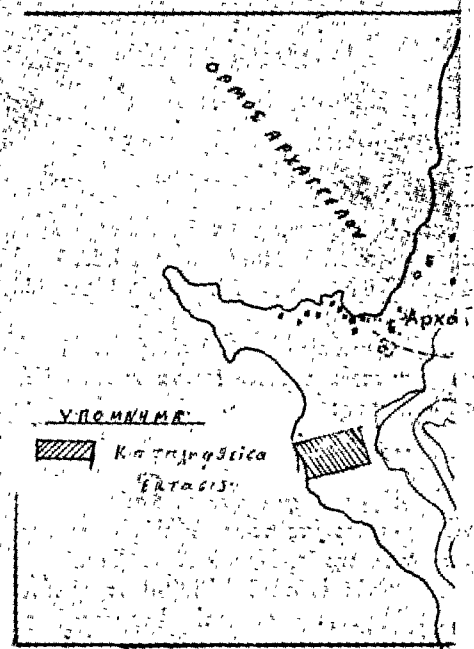
β. Αριθ. 3/26.1.79 τῆς Φιλοδασικῆς Ἐπιτροπῆς Μολάων, ἀποφασίζουμε:

Κηρύσσουμε τὴν ἀνωτέρω ἐκταση ὡς ἀναδασωτέα.

Ἡ ἀπόφαση αὐτὴ νὰ δημοσιευθῆι στὴν Ἐφημερίδα τῆς Κυβερνήσεως.

Σπάρτη, 14 Φεβρουαρίου 1979

Ὁ Νομάρχης
ΚΩΝ. ΒΑΣΙΛΕΙΟΥ

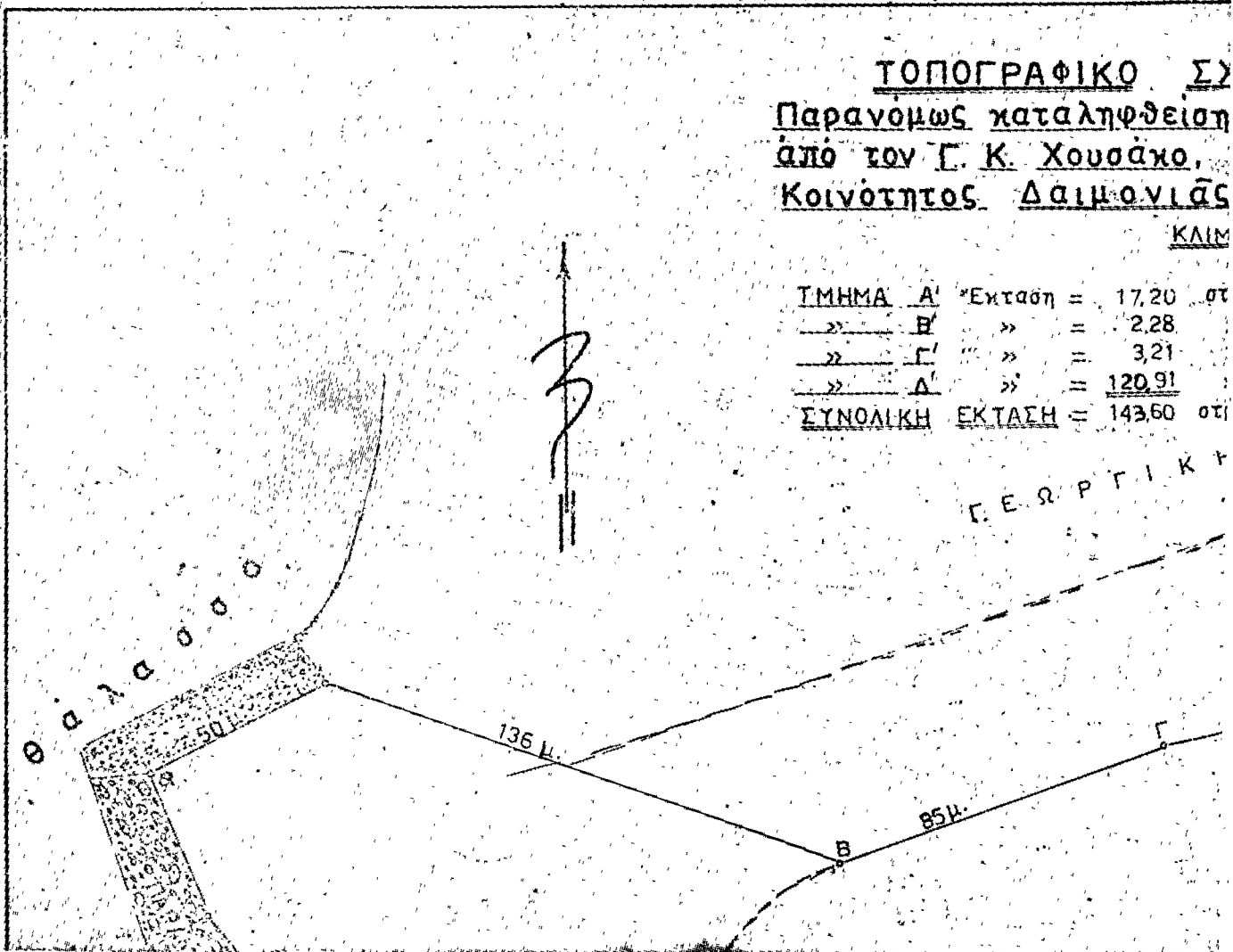


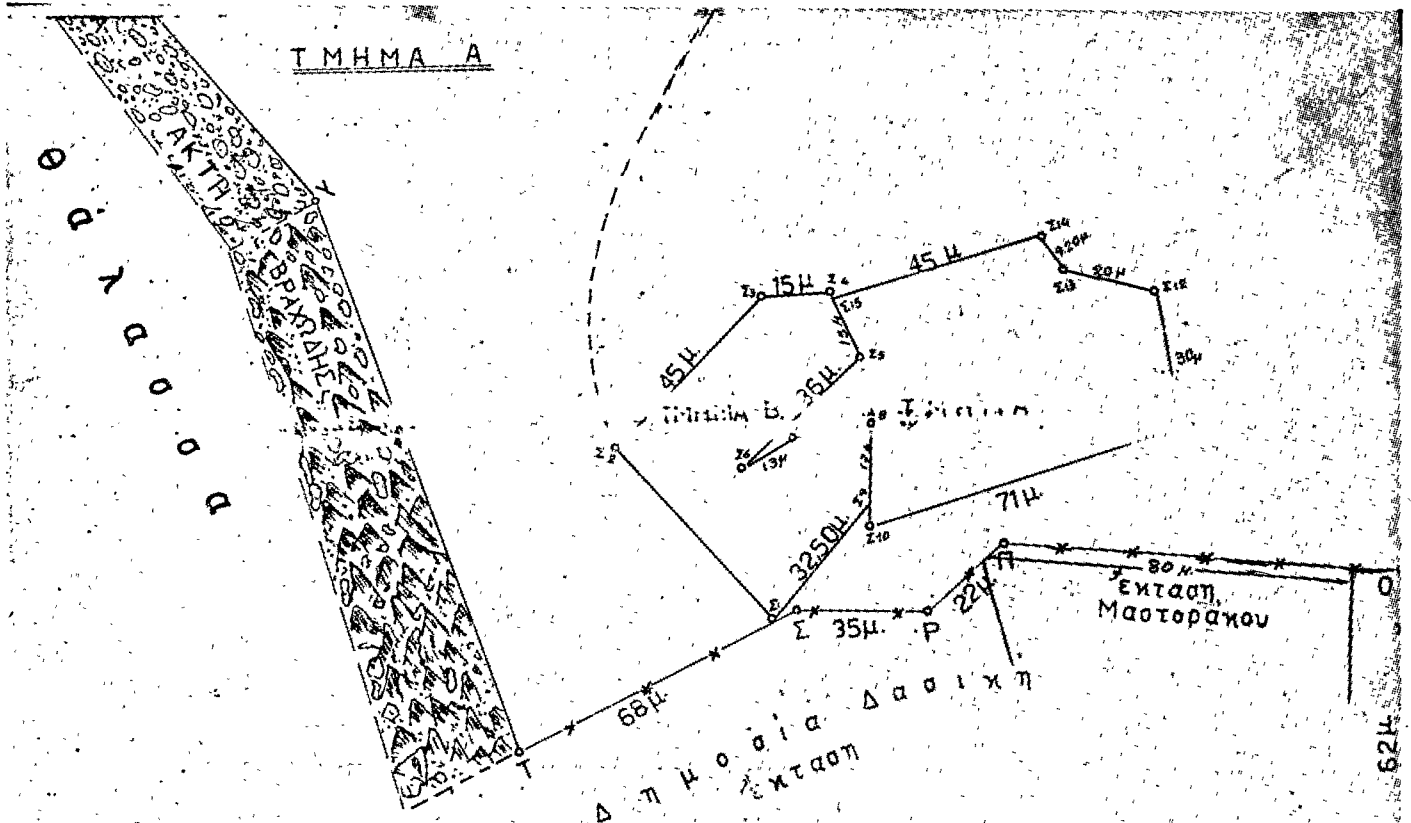
ΤΟΠΟΓΡΑΦΙΚΟ ΣΥ
Παρανόμως καταληφθείσα
από τον Γ. Κ. Χουσακό,
Κοινότητας Δαιμονιάς

ΚΛΙΜ

ΤΜΗΜΑ Α'	Έκταση =	17,20	στ
» Β'	» =	2,28	
» Γ'	» =	3,21	
» Δ'	» =	120,91	
<u>ΣΥΝΟΛΙΚΗ ΕΚΤΑΣΗ</u>		=	143,60 στ

Γ. Ε. Ω. Ρ. Γ. Ι. Κ. Ψ





ΥΠΟΜΝΗΜΑ

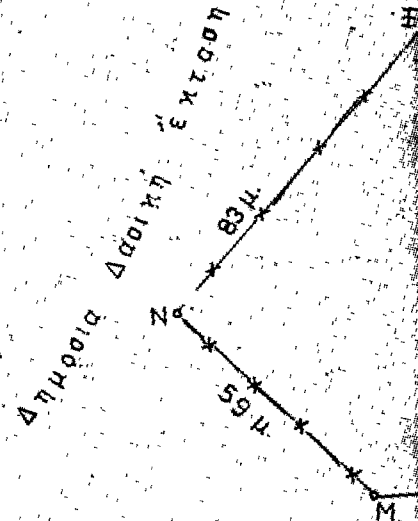
ΤΜΗΜΑ Α' Ειχερωθείσα Δασική εκτάση με προώθητρα.

>> Β' Καταστροφή της βλάστησεως με πυρκαϊά
όργανα και καλλιέργεια με Δημητριακά.

ΤΜΗΜΑ Γ' Όργανα της εκτάσεως με τραχίτη.

>> Δ' Υπολοιπο διεκδικουμένης εκτάσεως.

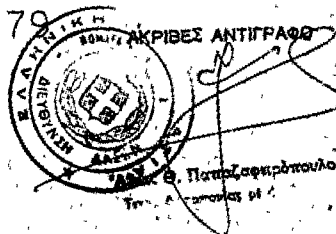
—*— Τοποθέτηση σιδηρών πασσάλων οριοθέτησεως.



Σπάρτη 1/7 - 1979

Νομάρχης

Κ. Βασιλείου





Μ ο σ ι α Δ α σ ι κ ή Έ κ τ α σ η

Ημερομηνία 26-1-1979
 Έξευρηθη
 ο
 Βασάρχης
 Βλαχάρας
 Δασολόγος

Σπάρτη, 19 Ιουλίου 1979
 Ο Συντάξας
 ΝΙΚ. ΔΟΥΚΑΣ
 Δασολόγος

ΠΟΛΕΟΔΟΜΙΑ

ΑΠΟΦΑΣΕΙΣ

Αριθ. Η.2627

(4)

Περί χαρακτηρισμού δρόμων ως Κοινοτικών στην Κοινότητα Σαραβαλίου Πατρών, Ν. Αχαΐας.

Ο ΝΟΜΑΡΧΗΣ ΑΧΑΪΑΣ

Έχοντας υπόψη:

1) Την Ε. 4360/77 απόφαση του Υπουργού Δημ. Έργων, με την οποία παρέχεται στους Νομάρχες αρμοδιότητα έγκρισης της διανοίξεως νέων δρόμων μέσα στα όρια των οικισμών που υπάρχουν πριν το 1923.

2) Την σχετική απόφαση του Κοινοτικού Συμβουλίου Σαραβαλίου, με την οποία χαρακτηρίζει Κοινοτικούς δρόμους αυτούς που άφησαν σε κοινοχρησία οι Θεώνη Ντεντοπούλου και λοιποί δωρητές.

3) Το Η. 987/5.2.1979 έγγραφο της ΔΤΥΝ Αχαΐας Τμήμ. Πολεοδ. Έφαρμογών, με το οποίο διαβιβάστηκαν όλα τα προβλεπόμενα δικαιολογητικά.

4) Τη σύμφωνη γνωμοδότηση του ΝΣΔΕ που διατυπώθηκε στο 3/31/21.2.1979 πρακτικό του, αποφασίζουμε:

Έγκρινουμε την 3/79 απόφαση του Κοινοτικού Συμβουλίου Σαραβαλίου Πατρών, με την οποία χαρακτηρίζονται κοινοτικοί δρόμοι πλάτους 8 μέτρων, αυτοί που αφήνουν σε κοινοχρησία οι Θεώνη Ντεντοπούλου και λοιποί 14 δωρητές μέσα στον προϋπάρχοντα του έτους 1923 οικισμό Δεμενίκων Σαραβαλίου με την προϋπόθεση ότι οι δρόμοι που θα ανοιχτούν θα είναι Κοινοτικοί και θα τεθούν σε κοινή χρήση και ειδικότερα όπως φαίνεται στο συνημμένο τοπογραφικό διάγραμμα της Αρχ/νος Μηγ/κού Γεωργίας Πέττα, το οποίο είναι θεωρημένο από τον Προϊστάμενο Τμήμ. Πολεοδ. Έφαρμογών της ΔΤΥΝ Αχαΐας.

Η απόφαση αυτή με τοπογραφικό διάγραμμα να δημοσιευθεί στην Εφημερίδα της Κυβερνήσεως.

Πάτρα, 7 Μαρτίου 1979

Ο Νομάρχης
ΝΙΚ. ΧΑΝΟΣ

